



Государственное бюджетное учреждение
Пермского края «Центр технической
инвентаризации и кадастровой оценки
Пермского края»

**ПРОЕКТ
МЕЖЕВАНИЯ ТЕРРИТОРИИ**

кадастрового квартала 59:32:1170001

д. Комарово

Пермского муниципального округа

Пермского края

**Пояснительная записка
ТОМ 1
Основная часть**

59:32:1170001-2024-ПМТ

2024

Государственное бюджетное учреждение
Пермского края «Центр технической
инвентаризации и кадастровой оценки
Пермского края»

**ПРОЕКТ
МЕЖЕВАНИЯ ТЕРРИТОРИИ**

кадастрового квартала 59:32:1170001

д. Комарово

Пермского муниципального округа

Пермского края

**Пояснительная записка
ТОМ 1
Основная часть**

59:32: 1170001-2024-ПМТ

Руководитель проекта

Руководитель работ



Гивчак Е.В.

Кобелева В.В.

2024

Содержание

Раздел	Наименование	Стр.
	Проект межевания территории. Пояснительная записка. Том 1. Основная часть	
1	Описание проектных решений	4
2	Каталог координат уточняемых, изменяемых и образуемых земельных участков	95
3	Каталог координат границ красных линий	148
4	Перечень земельных участков общего пользования	161
	Чертеж межевания территории 1 этап. М 1:2000	167
	Чертеж межевания территории 2 этап. М 1:2000	168

ОСНОВНАЯ ЧАСТЬ

1. ОПИСАНИЕ ПРОЕКТНЫХ РЕШЕНИЙ

Проект межевания разрабатывается в рамках Муниципального контракта от 23.12.2023 г. № 0356500001423005981 с целью установления границ земельных участков, на которых расположены объекты капитального строительства, определения местоположения границ образуемых и уточняемых земельных участков, установления красных линий для застроенных территорий.

В Едином государственном реестре (далее – ЕГРН) содержатся сведения о ранее учтенных земельных участках, расположенных в границах проектирования (кадастрового квартала 59:32:1170001), для зоны малоэтажной жилой застройки с приусадебными земельными участками (Ж-2), для зоны делового, общественного и коммерческого назначения (О-1), для зоны объектов инженерной инфраструктуры (И-1), для зоны озеленения (Р-1), для зоны сельскохозяйственного производства (СХ-1) д. Комарово Пермского муниципального округа Пермского края.

Проектные решения по уточнению местоположения границ, исправлению реестровых ошибок и формированию земельных участков выполнены по объектам искусственного происхождения (заборам, границам построек), на основании утвержденных схем расположения земельного участка на кадастровом плане территории.

При производстве рекогносцировочных работ непосредственно на месте был обследован пункт ГГС - Хлебново.

№п/п	Индекс пункта	Название пункта	Класс	Сохранность пункта, год последнего обследования (при наличии)
1	О4021322	Хлебново, сигн., 20.600 м, 1 оп, б/№	Геодезическая сеть сгущения 3 класса (ГГС-3 класса)	Состояние наружного знака: утраченный; Состояние центра: действующий; Год обследования: 2023

Сведения о пунктах предоставлены выпиской «о пунктах государственной геодезической сети, государственной нивелирной сети и государственной гравиметрической сети» № 170-4320/2024-В от 22.02.2024 г.

В связи с тем, что проектные работы выполняются на застроенной территории, изыскания, в том числе съемка подземных коммуникаций не целесообразна и не выполнялась. Кроме того, условиями контракта предусмотрено только выполнение топографической съемки, результат которой передается в виде файла в формате электронного документа в формате *.dxf.

Основой для архитектурно-планировочного решения проекта межевания является Генеральный план муниципального образования «Двуреченское сельское поселение» Пермского муниципального района Пермского края и Правила землепользования и застройки муниципального образования «Двуреченского сельского поселения» Пермского муниципального района Пермского края.

Проектом межевания предлагается внести изменения в границы территориальных зон Ж-2, И-1, Р-1, СХ-1 в соответствии с границами земельных участков.

К землям общего пользования относятся земли, занятые дорогами, улицами, проездами (в пределах проектных красных линий), а также площадками и участками объектов общего пользования.

Территория общего пользования отделяется от частных земель красными линиями.

Проектом предусмотрено установление границ красных линий.

Границы подтверждаются ортофотопланами масштаба 1:2 000, изготовленными Уральским филиалом ФГУП «Госземкадастрсъемка – ВИСХАГИ» в 2005 г., АФС – 2005 г., цифровыми базовыми планами масштаба 1:2 000, изготовленными Уральским филиалом ФГУП «Госземкадастрсъемка – ВИСХАГИ» в 2005 г., АФС – 2005 г., цифровыми ортофотопланами масштаба 1:10 000, изготовленными Уральским филиалом ФГУП «Госземкадастрсъемка – ВИСХАГИ» в 2006 г., АФС – 2005 г., цифровыми базовыми планами масштаба 1:10 000, изготовленными Уральским филиалом ФГУП «Госземкадастрсъемка – ВИСХАГИ» в 2006 г., АФС – 2005 г., на территорию кадастрового квартала 59:32:1170001 д. Комарово Пермского муниципального округа и документами технической инвентаризации. Проектные красные линии установлены с учетом существующей застройки, сформированных земельных участков. Ведомость координат поворотных точек красных линий приведена в Таблице 5. Система координат МСК-59, зона 2.

В границах территории межевания находится 362 земельных участков, в отношении которых имеются сведения ЕГРН. В соответствии с требованиями земельного законодательства границы установлены у 304 земельных участков.

Современное использование территории удовлетворяет потребностям жителей квартала.

В границах проектируемой территории:

- границы 106 земельных участков оставлены без изменения, в том числе границы земельного участка 59:32:1170001:653, в результате перераспределения которого с землями, находящимися в государственной или муниципальной собственности, образовался земельный участок 59:32:1170001:1319;

- земельный участок с кадастровым номером 59:32:1170001:653 дублирует сведения земельного участка с кадастровым номером 59:32:1170001:1319; земельный участок с кадастровым номером 59:32:1170001:653 необходимо снять с кадастрового учета после регистрации прав на земельный участок 59:32:1170001:1319;

- земельный участок с кадастровым номером 59:32:1170001:972 необходимо снять с кадастрового учета;

- границы земельных участков с кадастровыми номерами 59:32:1170001:441, 59:32:1170001:443, 59:32:1170001:444, 59:32:1170001:445, 59:32:1170001:448, 59:32:1170001:475, 59:32:1170001:477, 59:32:1170001:480, 59:32:1170001:484, 59:32:1170001:1382 находится за границами территории проектирования, в кадастровом квартале 59:32:3680012;

- границы 44 земельных участков требуют уточнения местоположения границ и площади, из них границы 9 земельных участков с кадастровыми номерами 59:32:1170001:1016, 59:32:1170001:449, 59:32:1170001:459, 59:32:1170001:465,

59:32:1170001:466, 59:32:1170001:470, 59:32:1170001:492, 59:32:1170001:509, 59:32:1170001:572 не идентифицированы на местности;

- границы 198 земельных участков требуют исправления реестровой ошибки в местоположении.

Проектом межевания территории предусмотрено образование земельных участков в два этапа:

- на первом этапе образование 101 земельного участка из земель, находящихся в государственной или муниципальной собственности;

- на втором этапе образование 24 земельных участков путем перераспределения земельных участков, сведения о которых содержатся в ЕГРН и земель, находящихся в государственной или муниципальной собственности.

Доступ (проход или проезд от земельных участков общего пользования) к образуемым земельным участкам осуществляется посредством земель общего пользования. Доступ к земельному участку 59:32:1170001:1137 согласно сведениям ЕГРН, осуществляется за счет земельного участка 59:32:1170001:1135.

Проектируемые земельные участки относятся к категории земель – Земли населенных пунктов. Образование земельных участков за границами населенного пункта д. Комарово не предусмотрено.

Данные по уточняемым, изменяемым и образуемым земельным участкам приведены в таблице — Экспликация уточняемых, изменяемых и образуемых земельных участков, графическая часть отображена на Чертежах межевания территории.

Таблица 1

Экспликация уточняемых, изменяемых и образуемых земельных участков

№ на чертеже	Услов-ный номер участка	Кадастровый номер земельного участка	Местоположение	Виды разрешенного использования	Площадь по ЕГРН, кв.м	Площадь по ПМТ, кв.м	Проектные решения для ПМТ
I этап							
1	:1	59:32:1170001:1	Пермский край, р-н Пермский, с/о Мостовской, д. Комарово, ул. Комаровская, дом 27	Для ведения личного подсобного хозяйства	1500	1507	Исправление реестровой ошибки в местоположении границ земельного участка. В результате исправления реестровой ошибки площадь земельного участка увеличится на 7 кв.м. (в пределах 10%). Доступ к земельному участку обеспечивается за счет земель общего пользования (:ЗУ90)
2	:10	59:32:1170001:10	край Пермский, р-н Пермский, с/п Двуреченское, д. Комарово	Для личного подсобного хозяйства	600	611	Исправление реестровой ошибки в местоположении границ земельного участка. В результате исправления реестровой ошибки площадь земельного участка увеличится на 11 кв.м. (в пределах 10%). Доступ к земельному участку обеспечивается за счет земель общего пользования (:ЗУ54)
3	:100	59:32:1170001:100	край Пермский, р-н Пермский, с/п Двуреченское, д. Комарово	Для ведения личного подсобного хозяйства	1300	1300	Уточнение местоположения границ и площади земельного участка. В результате уточнения границ площадь земельного участка не меняется. Доступ к земельному участку обеспечивается за счет земель общего пользования (:ЗУ90)
4	:102	59:32:1170001:102	край Пермский, р-н Пермский, д. Комарово	Для ведения личного подсобного хозяйства	1332	1347	Исправление реестровой ошибки в местоположении границ земельного участка. В результате исправления реестровой ошибки площадь земельного участка увеличится на 15

№ на чертеже	Услов-ный номер участка	Кадастровый номер земельного участка	Местоположение	Виды разрешенного использования	Площадь по ЕГРН, кв.м	Площадь по ПМТ, кв.м	Проектные решения для ПМТ
							кв.м. (в пределах 10%). Доступ к земельному участку обеспечивается за счет земель общего пользования (:ЗУ96)
5	:103	59:32:1170001:103	Пермский край, р-н Пермский, с/п Двуреченское, д. Комарово, ул. Комаровская, дом 46	Для личного подсобного хозяйства	1097	1113	Исправление реестровой ошибки в местоположении границ земельного участка. В результате исправления реестровой ошибки площадь земельного участка увеличится на 16 кв.м. (в пределах 10%). Доступ к земельному участку обеспечивается за счет земель общего пользования (:ЗУ90)
6	:1049	59:32:1170001:1049	Пермский край, район Пермский, с/п Двуреченское, д. Комарово	для ведения личного подсобного хозяйства	1344	1430	Исправление реестровой ошибки в местоположении границ земельного участка. В результате исправления реестровой ошибки площадь земельного участка увеличится на 86 кв.м. (в пределах 10%). Доступ к земельному участку обеспечивается за счет земель общего пользования (:ЗУ47)
7	:1057	59:32:1170001:1057	Пермский край, Пермский муниципальный район, Двуреченское сельское поселение, д. Комарово, Бережный пер., д. 4	отдельно стоящие многоквартирные дома 1-3 этажа с приусадебными участками	5000	5000	Исправление реестровой ошибки в местоположении границ земельного участка. В результате исправления реестровой ошибки площадь земельного участка не изменится. Доступ к земельному участку обеспечивается за счет земель общего пользования (:ЗУ88)
8	:1062	59:32:1170001:1062	Пермский край, Пермский район, Двуреченское с/п, д. Комарово, ул. Комаровская, д. 33а	Для ведения личного подсобного хозяйства	1000	979	Исправление реестровой ошибки в местоположении границ земельного участка. В результате исправления реестровой ошибки площадь

№ на чертеже	Услов-ный номер участка	Кадастровый номер земельного участка	Местоположение	Виды разрешенного использования	Площадь по ЕГРН, кв.м	Площадь по ПМТ, кв.м	Проектные решения для ПМТ
							земельного участка уменьшится на 21 кв.м. (в пределах 10%). Доступ к земельному участку обеспечивается за счет земель общего пользования (:ЗУ47; :ЗУ90)
9	:1063	59:32:1170001:1063	Пермский край, Пермский район, д. Комарово, ул. Комаровская	Для ведения личного подсобного хозяйства	2878	2912	Исправление реестровой ошибки в местоположении границ земельного участка. В результате исправления реестровой ошибки площадь земельного участка увеличится на 34 кв.м. (в пределах 10%). Доступ к земельному участку обеспечивается за счет земель общего пользования (:ЗУ90)
10	:1065	59:32:1170001:1065	Пермский край, Пермский район, Двуреченское с/пос., д. Комарово	Для обеспечения подъезда к земельным участкам: 59:32:1170001:720, 59:32:1170001:937, 59:32:1170001:181, 59:32:1170001:161	2466	2711	Исправление реестровой ошибки в местоположении границ земельного участка. В результате исправления реестровой ошибки площадь земельного участка увеличится на 245 кв.м. (в пределах 10%). Доступ к земельному участку обеспечивается за счет земель общего пользования (:ЗУ92)
11	:107	59:32:1170001:107	край Пермский, р-н Пермский, с/п Двуреченское, д. Комарово, ул. Центральная, дом 18	Для ведения личного подсобного хозяйства	2453	2467	Исправление реестровой ошибки в местоположении границ земельного участка. В результате исправления реестровой ошибки площадь земельного участка увеличится на 14 кв.м. (в пределах 10%). Доступ к земельному участку обеспечивается за счет земель общего пользования (:ЗУ86)
12	:1077	59:32:1170001:1077	Пермский край, Пермский район, Двуреченское с/п,	Для ведения личного подсобного хозяйства	800	865	Исправление реестровой ошибки в местоположении границ земельного

№ на чертеже	Услов-ный номер участка	Кадастровый номер земельного участка	Местоположение	Виды разрешенного использования	Площадь по ЕГРН, кв.м	Площадь по ПМТ, кв.м	Проектные решения для ПМТ
			д.Комарово, ул. Центральная				участка. В результате исправления реестровой ошибки площадь земельного участка увеличится на 65 кв.м. (в пределах 10%). Доступ к земельному участку обеспечивается за счет земель общего пользования (:ЗУ36)
13	:1081	59:32:1170001:1081	Пермский край, р-н Пермский, Двуреченское с/п, д. Комарово, ул. Кононова, 9	для ведения личного подсобного хозяйства	1177	1164	Исправление реестровой ошибки в местоположении границ земельного участка. В результате исправления реестровой ошибки площадь земельного участка уменьшится на 13 кв.м. (в пределах 10%). Доступ к земельному участку обеспечивается за счет земель общего пользования (:ЗУ96)
14	:1082	59:32:1170001:1082	Пермский край, р-н Пермский, Двуреченское с/п, д. Комарово, ул. Кононова, 11	для ведения личного подсобного хозяйства	1431	1431	Исправление реестровой ошибки в местоположении границ земельного участка. В результате исправления реестровой ошибки площадь земельного участка не меняется. Доступ к земельному участку обеспечивается за счет земель общего пользования (:ЗУ83)
15	:1088	59:32:1170001:1088	Российская Федерация, Пермский край, м.р-н Пермский, с.п. Двуреченское, д Комарово, ул Зеленая, з/у 5	Для ведения личного подсобного хозяйства	1499	1565	Исправление реестровой ошибки в местоположении границ земельного участка. В результате исправления реестровой ошибки площадь земельного участка увеличится на 66 кв.м. (в пределах 10%). Доступ к земельному участку обеспечивается за счет земель общего пользования (:ЗУ79)
16	:1091	59:32:1170001:1091	Пермский край, Пермский	для личного	1590	1591	Исправление реестровой ошибки в

№ на чертеже	Услов-ный номер участка	Кадастровый номер земельного участка	Местоположение	Виды разрешенного использования	Площадь по ЕГРН, кв.м	Площадь по ПМТ, кв.м	Проектные решения для ПМТ
			район, Двуреченское с/пос., д.Комарово	подсобного хозяйства			местоположении границ земельного участка. В результате исправления реестровой ошибки площадь земельного участка увеличится на 1 кв.м. (в пределах 10%). Доступ к земельному участку обеспечивается за счет земель общего пользования (:ЗУ28;:ЗУ86)
17	:1092	59:32:1170001:1092	Пермский край, Пермский район, Двуреченское с/пос., д.Комарово	для личного подсобного хозяйства	1590	1581	Исправление реестровой ошибки в местоположении границ земельного участка. В результате исправления реестровой ошибки площадь земельного участка уменьшится на 9 кв.м. (в пределах 10%). Доступ к земельному участку обеспечивается за счет земель общего пользования (:ЗУ76)
18	:1096	59:32:1170001:1096	Российская Федерация, Пермский край, м.р-н Пермский, с.п. Двуреченское, д. Комарово, ул. Дачная, з/у 10	Для индивидуального жилищного строительства	2471	2470	Исправление реестровой ошибки в местоположении границ земельного участка. В результате исправления реестровой ошибки площадь земельного участка уменьшится на 1 кв.м. (в пределах 10%). Доступ к земельному участку обеспечивается за счет земель общего пользования (59:32:1170001:646)
19	:1105	59:32:1170001:1105	Пермский край, Пермский муниципальный район, Двуреченское сельское поселение, д. Комарово, ул. Луговая, д. 1а	Отдельно стоящие многоквартирные дома 1-3 этажа с приусадебными участками	1747	1767	Исправление реестровой ошибки в местоположении границ земельного участка. В результате исправления реестровой ошибки площадь земельного участка увеличится на 20 кв.м. (в пределах 10%). Доступ к земельному участку обеспечивается за счет земель общего пользования

№ на чертеже	Услов-ный номер участка	Кадастровый номер земельного участка	Местоположение	Виды разрешенного использования	Площадь по ЕГРН, кв.м	Площадь по ПМТ, кв.м	Проектные решения для ПМТ
							(:ЗУ57)
20	:1106	59:32:1170001:1106	Пермский край, Пермский муниципальный р-н, д. Комарово, ул. Центральная, д. 6	отдельно стоящие многоквартирные дома 1-3 этажа с приусадебными участками	1735	1780	Исправление реестровой ошибки в местоположении границ земельного участка. В результате исправления реестровой ошибки площадь земельного участка увеличится на 45 кв.м. (в пределах 10%). Доступ к земельному участку обеспечивается за счет земель общего пользования (:ЗУ86)
21	:1116	59:32:1170001:1116	Пермский край, Пермский район, Двуреченское с/п, д. Комарово	Отдельно стоящие многоквартирные дома (коттеджи) 1-3 этажа с придомовыми участками	1472	1500	Исправление реестровой ошибки в местоположении границ земельного участка. В результате исправления реестровой ошибки площадь земельного участка увеличится на 28 кв.м. (в пределах 10%). Доступ к земельному участку обеспечивается за счет земель общего пользования (:ЗУ25; :ЗУ39)
22	:1117	59:32:1170001:1117	Пермский край, Пермский район, Двуреченское с/п, д. Комарово	Отдельно стоящие многоквартирные дома (коттеджи) 1-3 этажа с придомовыми участками	1946	1987	Исправление реестровой ошибки в местоположении границ земельного участка. В результате исправления реестровой ошибки площадь земельного участка увеличится на 41 кв.м. (в пределах 10%). Доступ к земельному участку обеспечивается за счет земель общего пользования (:ЗУ90)
23	:112	59:32:1170001:112	край Пермский, р-н Пермский, с/пос. Двуреченское, д. Комарово, ул. Комаровская, дом 45	Для ведения личного подсобного хозяйства	1789	1833	Исправление реестровой ошибки в местоположении границ земельного участка. В результате исправления реестровой ошибки площадь земельного участка увеличится на 44 кв.м. (в пределах 10%). Доступ к

№ на чертеже	Услов-ный номер участка	Кадастровый номер земельного участка	Местоположение	Виды разрешенного использования	Площадь по ЕГРН, кв.м	Площадь по ПМТ, кв.м	Проектные решения для ПМТ
							земельному участку обеспечивается за счет земель общего пользования (:ЗУ90)
24	:1122	59:32:1170001:1122	Российская Федерация, Пермский край, м.р-н Пермский, с.п. Двуреченское, д Комарово, ул Луговая, з/у 1/1	отдельно стоящие многоквартирные дома 1-3 этажа с приусадебными участками	1446	1542	Исправление реестровой ошибки в местоположении границ земельного участка. В результате исправления реестровой ошибки площадь земельного участка увеличится на 96 кв.м. (в пределах 10%). Доступ к земельному участку обеспечивается за счет земель общего пользования (:ЗУ91)
25	:1139	59:32:1170001:1139	Пермский край, Пермский р-н, д. Комарово	Для индивидуального жилищного строительства	980	984	Исправление реестровой ошибки в местоположении границ земельного участка. В результате исправления реестровой ошибки площадь земельного участка увеличится на 4 кв.м. (в пределах 10%). Доступ к земельному участку обеспечивается за счет земель общего пользования (:ЗУ94)
26	:1143	59:32:1170001:1143	Пермский край, Пермский р-н, д. Комарово	Для индивидуального жилищного строительства	1000	1002	Исправление реестровой ошибки в местоположении границ земельного участка. В результате исправления реестровой ошибки площадь земельного участка увеличится на 2 кв.м. (в пределах 10%). Доступ к земельному участку обеспечивается за счет земель общего пользования (:ЗУ94)
27	:1145	59:32:1170001:1145	Российская Федерация, Пермский край, м.р-н Пермский, с.п. Двуреченское, д. Комарово, ул. Широкая, з/у 4	Для индивидуального жилищного строительства	970	971	Исправление реестровой ошибки в местоположении границ земельного участка. В результате исправления реестровой ошибки площадь

№ на чертеже	Услов-ный номер участка	Кадастровый номер земельного участка	Местоположение	Виды разрешенного использования	Площадь по ЕГРН, кв.м	Площадь по ПМТ, кв.м	Проектные решения для ПМТ
							земельного участка увеличится на 1 кв.м. (в пределах 10%). Доступ к земельному участку обеспечивается за счет земель общего пользования (:ЗУ86; :ЗУ94)
28	:115	59:32:1170001:115	Пермский край, Пермский район, Двуреченское с/п, д. Комарово	Для ведения личного подсобного хозяйства	1277	1278	Исправление реестровой ошибки в местоположении границ земельного участка. В результате исправления реестровой ошибки площадь земельного участка увеличится на 1 кв.м. (в пределах 10%). Доступ к земельному участку обеспечивается за счет земель общего пользования (:ЗУ90)
29	:1152	59:32:1170001:1152	Пермский край, Пермский район, Двуреченское с/п, д. Комарово, ул. Зеленая	Для индивидуального жилищного строительства	3014	3041	Исправление реестровой ошибки в местоположении границ земельного участка. В результате исправления реестровой ошибки площадь земельного участка увеличится на 27 кв.м. (в пределах 10%). Доступ к земельному участку обеспечивается за счет земель общего пользования (:ЗУ79)
30	:116	59:32:1170001:116	Пермский край, Пермский район, Двуреченское с/п, д. Комарово, ул. Центральная, 11	Для ведения личного подсобного хозяйства	1600	1637	Исправление реестровой ошибки в местоположении границ земельного участка. В результате исправления реестровой ошибки площадь земельного участка увеличится на 37 кв.м. (в пределах 10%). Доступ к земельному участку обеспечивается за счет земель общего пользования (:ЗУ59; :ЗУ86)
31	:118	59:32:1170001:118	край Пермский, р-н Пермский, с/п Двуреченское, д. Комарово	для индивидуального жилищного	1828	1899	Исправление реестровой ошибки в местоположении границ земельного

№ на чертеже	Услов-ный номер участка	Кадастровый номер земельного участка	Местоположение	Виды разрешенного использования	Площадь по ЕГРН, кв.м	Площадь по ПМТ, кв.м	Проектные решения для ПМТ
				строительства			участка. В результате исправления реестровой ошибки площадь земельного участка увеличится на 71 кв.м. (в пределах 10%). Доступ к земельному участку обеспечивается за счет земель общего пользования (:ЗУ59)
32	:119	59:32:1170001:119	Пермский край, м.о. Пермский, д Комарово, ул Зеленая, з/у 2	Для ведения личного подсобного хозяйства	4098	4150	Исправление реестровой ошибки в местоположении границ земельного участка. В результате исправления реестровой ошибки площадь земельного участка увеличится на 52 кв.м. (в пределах 10%). Доступ к земельному участку обеспечивается за счет земель общего пользования (:ЗУ80)
33	:12	59:32:1170001:12	край Пермский, р-н Пермский, д. Комарово	Для садоводства	1500	1500	Исправление реестровой ошибки в местоположении границ земельного участка. В результате исправления реестровой ошибки площадь земельного участка останется неизменной. Доступ к земельному участку обеспечивается за счет земель общего пользования (:ЗУ79)
34	:120	59:32:1170001:120	Российская Федерация, Пермский край, м.р-н Пермский, с.п. Двуреченское, д. Комарово, ул. Комаровская, з/у 39а	Для ведения личного подсобного хозяйства	1500	1544	Исправление реестровой ошибки в местоположении границ земельного участка. В результате исправления реестровой ошибки площадь земельного участка увеличится на 44 кв.м. (в пределах 10%). Доступ к земельному участку обеспечивается за счет земель общего пользования (:ЗУ47; :ЗУ90)
35	:121	59:32:1170001:121	край Пермский, р-н Пермский,	Для личного	1270	1397	Исправление реестровой ошибки в

№ на чертеже	Услов-ный номер участка	Кадастровый номер земельного участка	Местоположение	Виды разрешенного использования	Площадь по ЕГРН, кв.м	Площадь по ПМТ, кв.м	Проектные решения для ПМТ
			с/пос. Мостовское, д. Комарово, ул. Комаровская, дом 1а	подсобного хозяйства			местоположении границ земельного участка. В результате исправления реестровой ошибки площадь земельного участка увеличится на 127 кв.м. (в пределах 10%). Доступ к земельному участку обеспечивается за счет земель общего пользования (:ЗУ89)
36	:126	59:32:1170001:126	край Пермский, р-н Пермский, с/п Двуреченское, д. Комарово	Для дачного строительства	1500	1500	Исправление реестровой ошибки в местоположении границ земельного участка. В результате исправления реестровой ошибки площадь земельного участка не изменилась Доступ к земельному участку обеспечивается за счет земель общего пользования (:ЗУ54; :ЗУ90)
37	:1266	59:32:1170001:1266	Пермский край, Пермский муниципальный район, Двуреченское сельское поселение, д. Комарово, пер. Бережный, д. 18	Для индивидуального жилищного строительства	1000	1047	Исправление реестровой ошибки в местоположении границ земельного участка. В результате исправления реестровой ошибки площадь земельного участка увеличится на 47 кв.м. (в пределах 10%). Доступ к земельному участку обеспечивается за счет земель общего пользования (:ЗУ88)
38	:1270	59:32:1170001:1270	Российская Федерация, Пермский край, м.р-н Пермский, с.п. Двуреченское, д. Комарово, ул. Прудовая, з/у 7	Для индивидуального жилищного строительства	1409	1411	Исправление реестровой ошибки в местоположении границ земельного участка. В результате исправления реестровой ошибки площадь земельного участка увеличится на 2 кв.м. (в пределах 10%). Доступ к земельному участку обеспечивается за счет земель общего пользования (59:32:1170001:1065)

№ на чертеже	Услов-ный номер участка	Кадастровый номер земельного участка	Местоположение	Виды разрешенного использования	Площадь по ЕГРН, кв.м	Площадь по ПМТ, кв.м	Проектные решения для ПМТ
39	:1273	59:32:1170001:1273	Российская Федерация, Пермский край, Пермский муниципальный район, Двуреченское сельское поселение, д. Комарово, ул. Центральная, з/у 20а	Для индивидуального жилищного строительства	1000	1042	Исправление реестровой ошибки в местоположении границ земельного участка. В результате исправления реестровой ошибки площадь земельного участка увеличится на 42 кв.м. (в пределах 10%). Доступ к земельному участку обеспечивается за счет земель общего пользования (:ЗУ76)
40	:1274	59:32:1170001:1274	Пермский край, Пермский район, д. Комарово, ул.Центральная	Для индивидуального жилищного строительства	2063	2061	Исправление реестровой ошибки в местоположении границ земельного участка. В результате исправления реестровой ошибки площадь земельного участка уменьшится на 2 кв.м (в пределах 10%) Доступ к земельному участку обеспечивается за счет земель общего пользования (:ЗУ76)
41	:128	59:32:1170001:128	Пермский край, р-н Пермский, с/о Мостовской, д. Комарово, ул. Комаровская, дом 22а	Для ведения личного подсобного хозяйства	1515	1543	Исправление реестровой ошибки в местоположении границ земельного участка. В результате исправления реестровой ошибки площадь земельного участка увеличится на 28 кв.м. (в пределах 10%). Доступ к земельному участку обеспечивается за счет земель общего пользования (:ЗУ94)
42	:1285	59:32:1170001:1285	Пермский край, Пермский район, Двуреченское с/п, д. Комарово	Для индивидуального жилищного строительства	2375	2529	Исправление реестровой ошибки в местоположении границ земельного участка. В результате исправления реестровой ошибки площадь земельного участка увеличится на 154 кв.м. (в пределах 10%). Доступ к земельному участку обеспечивается за

№ на чертеже	Услов-ный номер участка	Кадастровый номер земельного участка	Местоположение	Виды разрешенного использования	Площадь по ЕГРН, кв.м	Площадь по ПМТ, кв.м	Проектные решения для ПМТ
							счет земель общего пользования (:ЗУ90)
43	:129	59:32:1170001:129	Пермский край, р-н Пермский, с/пос. Мостовское, д. Комарово	Для ведения личного подсобного хозяйства	1532	1526	Исправление реестровой ошибки в местоположении границ земельного участка. В результате исправления реестровой ошибки площадь земельного участка уменьшится на 6 кв.м. (в пределах 10%). Доступ к земельному участку обеспечивается за счет земель общего пользования (:ЗУ94)
44	:1293	59:32:1170001:1293	Российская Федерация, Пермский край, м.р-н Пермский, с.п. Двуреченское, д. Комарово, ул. Центральная, з/у 28/1	для индивидуального жилищного строительства	1276	1294	Исправление реестровой ошибки в местоположении границ земельного участка. В результате исправления реестровой ошибки площадь земельного участка увеличится на 18 кв.м. (в пределах 10%). Доступ к земельному участку обеспечивается за счет земель общего пользования (:ЗУ86)
45	:1298	59:32:1170001:1298	Российская Федерация, Пермский край, м.р-н Пермский, д. Комарово, ул. Центральная	отдельно стоящие многоквартирные дома 1-3 этажа с приусадебными участками	539	565	Исправление реестровой ошибки в местоположении границ земельного участка. В результате исправления реестровой ошибки площадь земельного участка увеличится на 26 кв.м. (в пределах 10%). Доступ к земельному участку обеспечивается за счет земель общего пользования (:ЗУ86)
46	:13	59:32:1170001:13	край Пермский, р-н Пермский, с/п Двуреченское, д. Комарово	Для ведения личного подсобного хозяйства	2700	3142	Уточнение местоположения границ и площади земельного участка. В результате уточнения границ площадь земельного участка увеличивается на 442 кв.м. (больше 10%). Доступ к

№ на чертеже	Услов-ный номер участка	Кадастровый номер земельного участка	Местоположение	Виды разрешенного использования	Площадь по ЕГРН, кв.м	Площадь по ПМТ, кв.м	Проектные решения для ПМТ
							земельному участку обеспечивается за счет земель общего пользования (:ЗУ89)
47	:130	59:32:1170001:130	Пермский край, Пермский район, Двуреченское с/п, д. Комарово	Для ведения личного подсобного хозяйства	1510	1499	Исправление реестровой ошибки в местоположении границ земельного участка. В результате исправления реестровой ошибки площадь земельного участка уменьшится на 11 кв.м. (в пределах 10%). Доступ к земельному участку обеспечивается за счет земель общего пользования (:ЗУ94)
48	:177	59:32:1170001:177	край Пермский, р-н Пермский, д. Комарово	Для ведения личного подсобного хозяйства	815	1012	Уточнение местоположения границ и площади земельного участка. В результате уточнения границ площадь земельного участка увеличивается на 197 кв.м. (больше 10%). Доступ к земельному участку обеспечивается за счет земель общего пользования (:ЗУ94)
49	:1311	59:32:1170001:1311	Российская Федерация, Пермский край, м.р-н Пермский, с.п. Двуреченское, д. Комарово, ул Летняя, з/у 11	Для ведения личного подсобного хозяйства	1920	1933	Исправление реестровой ошибки в местоположении границ земельного участка. В результате исправления реестровой ошибки площадь земельного участка увеличится на 13 кв.м. (в пределах 10%). Доступ к земельному участку обеспечивается за счет земель общего пользования (:ЗУ82)
50	:1315	59:32:1170001:1315	Пермский край, р-н Пермский, с.п. Двуреченское, д. Комарово	Для личного подсобного хозяйства	2000	2057	Исправление реестровой ошибки в местоположении границ земельного участка. В результате исправления реестровой ошибки площадь земельного участка увеличится на 57

№ на чертеже	Услов-ный номер участка	Кадастровый номер земельного участка	Местоположение	Виды разрешенного использования	Площадь по ЕГРН, кв.м	Площадь по ПМТ, кв.м	Проектные решения для ПМТ
							кв.м. (в пределах 10%). Доступ к земельному участку обеспечивается за счет земель общего пользования (:ЗУ47)
51	:1316	59:32:1170001:1316	Пермский край, р-н Пермский, с.п. Двуреченское, д. Комарово	Для личного подсобного хозяйства	1849	1954	Исправление реестровой ошибки в местоположении границ земельного участка. В результате исправления реестровой ошибки площадь земельного участка увеличится на 105 кв.м. (в пределах 10%). Доступ к земельному участку обеспечивается за счет земель общего пользования (:ЗУ90)
52	:1320	59:32:1170001:1320	Пермский край, Пермский район, Двуреченское с/п, д. Комарово	для садоводства	1623	1649	Исправление реестровой ошибки в местоположении границ земельного участка. В результате исправления реестровой ошибки площадь земельного участка увеличится на 26 кв.м. (в пределах 10%). Доступ к земельному участку обеспечивается за счет земель общего пользования (:ЗУ29; :ЗУ86)
53	:1341	59:32:1170001:1341	Пермский край, р-н Пермский, Двуреченское с/п, д. Комарово, ул. Кононова	для ведения личного подсобного хозяйства	1488	1516	Исправление реестровой ошибки в местоположении границ земельного участка. В результате исправления реестровой ошибки площадь земельного участка увеличится на 28 кв.м. (в пределах 10%). Доступ к земельному участку обеспечивается за счет земель общего пользования (59:32:1170001:200; :ЗУ86)
54	:1342	59:32:1170001:1342	Пермский край, р-н Пермский, Двуреченское с/п, д. Комарово, ул. Кононова	для ведения личного подсобного хозяйства	1167	1181	Исправление реестровой ошибки в местоположении границ земельного участка. В результате исправления

№ на чертеже	Услов-ный номер участка	Кадастровый номер земельного участка	Местоположение	Виды разрешенного использования	Площадь по ЕГРН, кв.м	Площадь по ПМТ, кв.м	Проектные решения для ПМТ
							реестровой ошибки площадь земельного участка увеличится на 14 кв.м. (в пределах 10%). Доступ к земельному участку обеспечивается за счет земель общего пользования (:ЗУ86)
55	:1349	59:32:1170001:1349	Российская Федерация, Пермский край, р-н Пермский, д. Комарово	Для ведения личного подсобного хозяйства	1517	1553	Исправление реестровой ошибки в местоположении границ земельного участка. В результате исправления реестровой ошибки площадь земельного участка увеличится на 36 кв.м. (в пределах 10%). Доступ к земельному участку обеспечивается за счет земель общего пользования (:ЗУ68)
56	:1350	59:32:1170001:1350	Российская Федерация, Пермский край, р-н Пермский, д. Комарово	Для ведения личного подсобного хозяйства	1519	1509	Исправление реестровой ошибки в местоположении границ земельного участка. В результате исправления реестровой ошибки площадь земельного участка уменьшится на 10 кв.м. (в пределах 10%). Доступ к земельному участку обеспечивается за счет земель общего пользования (:ЗУ24; :ЗУ67)
57	:1352	59:32:1170001:1352	Российская Федерация, край Пермский, м.о. Пермский, с.п. Двуреченское, д Комарово, ул Центральная, зу 40	Для индивидуального жилищного строительства	1146	1146	Исправление реестровой ошибки в местоположении границ земельного участка. В результате исправления реестровой ошибки площадь земельного участка не изменится. Доступ к земельному участку обеспечивается за счет земель общего пользования (:ЗУ58)
58	:1355	59:32:1170001:1355	Пермский край, Пермский р-н., д. Комарово	Ведение огородничества	676	686	Исправление реестровой ошибки в местоположении границ земельного

№ на чертеже	Услов-ный номер участка	Кадастровый номер земельного участка	Местоположение	Виды разрешенного использования	Площадь по ЕГРН, кв.м	Площадь по ПМТ, кв.м	Проектные решения для ПМТ
							участка. В результате исправления реестровой ошибки площадь земельного участка увеличится на 10 кв.м. (в пределах 10%). Доступ к земельному участку обеспечивается за счет земель общего пользования (:ЗУ29)
59	:1356	59:32:1170001:1356	Пермский край, Пермский р-н, д Комарово, ул Центральная, д 31	Для ведения личного подсобного хозяйства (приусадебный земельный участок)	1051	1093	Исправление реестровой ошибки в местоположении границ земельного участка. В результате исправления реестровой ошибки площадь земельного участка увеличится на 42 кв.м. (в пределах 10%). Доступ к земельному участку обеспечивается за счет земель общего пользования (:ЗУ73)
60	:136	59:32:1170001:136	край Пермский, р-н Пермский, с/п Двуреченское, д. Комарово	Для ведения личного подсобного хозяйства	1226	1241	Уточнение местоположения границ и площади земельного участка. В результате уточнения границ площадь земельного участка увеличится на 15 кв.м. (в пределах 10%). Доступ к земельному участку обеспечивается за счет земель общего пользования (:ЗУ25)
61	:1362	59:32:1170001:1362	Российская Федерация, Пермский край, муниципальный округ Пермский, деревня Комарово, улица Комаровская	Для индивидуального жилищного строительства	1288	1302	Исправление реестровой ошибки в местоположении границ земельного участка. В результате исправления реестровой ошибки площадь земельного участка увеличится на 14 кв.м. (в пределах 10%). Доступ к земельному участку обеспечивается за счет земель общего пользования (:ЗУ44; :ЗУ90)
62	:1363	59:32:1170001:1363	Российская Федерация,	Для индивидуального	500	531	Исправление реестровой ошибки в

№ на чертеже	Услов-ный номер участка	Кадастровый номер земельного участка	Местоположение	Виды разрешенного использования	Площадь по ЕГРН, кв.м	Площадь по ПМТ, кв.м	Проектные решения для ПМТ
			Пермский край, муниципальный округ Пермский, деревня Комарово, улица Комаровская	жилищного строительства			местоположении границ земельного участка. В результате исправления реестровой ошибки площадь земельного участка увеличится на 31 кв.м. (в пределах 10%). Доступ к земельному участку обеспечивается за счет земель общего пользования (:ЗУ44)
63	:1364	59:32:1170001:1364	Российская Федерация, Пермский край, муниципальный округ Пермский, деревня Комарово, улица Комаровская	Для индивидуального жилищного строительства	1387	1386	Исправление реестровой ошибки в местоположении границ земельного участка. В результате исправления реестровой ошибки площадь земельного участка уменьшится на 1 кв.м. (в пределах 10%). Доступ к земельному участку обеспечивается за счет земель общего пользования (:ЗУ44)
64	:1368	59:32:1170001:1368	Российская Федерация, Пермский край, муниципальный округ Пермский, деревня Комарово, улица Центральная	Для садоводства	1801	1823	Исправление реестровой ошибки в местоположении границ земельного участка. В результате исправления реестровой ошибки площадь земельного участка увеличится на 22 кв.м. (в пределах 10%). Доступ к земельному участку обеспечивается за счет земель общего пользования (:ЗУ86)
65	:1369	59:32:1170001:1369	Российская Федерация, Пермский край, муниципальный округ Пермский, деревня Комарово, улица Центральная	Для садоводства	1303	1344	Исправление реестровой ошибки в местоположении границ земельного участка. В результате исправления реестровой ошибки площадь земельного участка увеличится на 41 кв.м. (в пределах 10%). Доступ к земельному участку обеспечивается за счет земель общего пользования

№ на чертеже	Услов-ный номер участка	Кадастровый номер земельного участка	Местоположение	Виды разрешенного использования	Площадь по ЕГРН, кв.м	Площадь по ПМТ, кв.м	Проектные решения для ПМТ
							(:ЗУ86)
66	:1370	59:32:1170001:1370	Российская Федерация, Пермский край, муниципальный округ Пермский, деревня Комарово, улица Комаровская, дом 15В	Для ведения личного подсобного хозяйства (приусадебный земельный участок)	2062	2174	Исправление реестровой ошибки в местоположении границ земельного участка. В результате исправления реестровой ошибки площадь земельного участка увеличится на 112 кв.м. (в пределах 10%). Доступ к земельному участку обеспечивается за счет земель общего пользования (:ЗУ89)
67	:14	59:32:1170001:14	Пермский край, Пермский район, д. Комарово, ул. Комаровская, 36	Для личного подсобного хозяйства	4159	4145	Исправление реестровой ошибки в местоположении границ земельного участка. В результате исправления реестровой ошибки площадь земельного участка уменьшится на 14 кв.м. (в пределах 10%). Доступ к земельному участку обеспечивается за счет земель общего пользования (:ЗУ69)
68	:140	59:32:1170001:140	край Пермский, р-н Пермский, с/п Двуреченское, д. Комарово	Для садоводства	1000	1298	Уточнение местоположения границ и площади земельного участка. В результате уточнения границ площадь земельного участка увеличивается на 298 кв.м. (больше 10%). Доступ к земельному участку обеспечивается за счет земель общего пользования (:ЗУ76; :ЗУ86)
69	:141	59:32:1170001:141	край Пермский, р-н Пермский, с/п Двуреченское, д. Комарово	Для индивидуального садоводства и строительства дома	1123	1223	Уточнение местоположения границ и площади земельного участка. В результате уточнения границ площадь земельного участка увеличивается на 100 кв.м. (в пределах 10%). Доступ к земельному участку обеспечивается за счет земель общего пользования

№ на чертеже	Услов-ный номер участка	Кадастровый номер земельного участка	Местоположение	Виды разрешенного использования	Площадь по ЕГРН, кв.м	Площадь по ПМТ, кв.м	Проектные решения для ПМТ
							(:ЗУ86)
70	:142	59:32:1170001:142	Пермский край, р-н Пермский, с/о Мостовской, д. Комарово, ул. Центральная, дом 41	Для садоводства	1022	1041	Исправление реестровой ошибки в местоположении границ земельного участка. В результате исправления реестровой ошибки площадь земельного участка увеличится на 19 кв.м. (в пределах 10%). Доступ к земельному участку обеспечивается за счет земель общего пользования (:ЗУ86)
71	:143	59:32:1170001:143	Пермский край, р-н Пермский, с/о Мостовской, д. Комарово, ул. Центральная, дом 43	Для садоводства	1102	1082	Исправление реестровой ошибки в местоположении границ земельного участка. В результате исправления реестровой ошибки площадь земельного участка уменьшится на 20 кв.м. (в пределах 10%). Доступ к земельному участку обеспечивается за счет земель общего пользования (:ЗУ86)
72	:146	59:32:1170001:146	край Пермский, р-н Пермский, с/п Двуреченское, д. Комарово	Для садоводства	1000	1025	Уточнение местоположения границ и площади земельного участка. В результате уточнения границ площадь земельного участка увеличивается на 25 кв.м. (в пределах 10%). Доступ к земельному участку обеспечивается за счет земель общего пользования (:ЗУ94)
73	:148	59:32:1170001:148	край Пермский, р-н Пермский, с/п Двуреченское, д. Комарово	Для ведения личного подсобного хозяйства	1502	1227	Уточнение местоположения границ и площади земельного участка. В результате уточнения границ площадь земельного участка уменьшается на 275 кв.м. (больше 10%). Доступ к земельному участку обеспечивается за счет земель общего пользования

№ на чертеже	Услов-ный номер участка	Кадастровый номер земельного участка	Местоположение	Виды разрешенного использования	Площадь по ЕГРН, кв.м	Площадь по ПМТ, кв.м	Проектные решения для ПМТ
							(:ЗУ39; :ЗУ90)
74	:153	59:32:1170001:153	край Пермский, р-н Пермский, с/пос. Двуреченское, д. Комарово, ул. Кононова, дом 4	Для ведения личного подсобного хозяйства	1500	1529	Исправление реестровой ошибки в местоположении границ земельного участка. В результате исправления реестровой ошибки площадь земельного участка увеличится на 29 кв.м. (в пределах 10%). Доступ к земельному участку обеспечивается за счет земель общего пользования (:ЗУ83; :ЗУ87)
75	:154	59:32:1170001:154	край Пермский, р-н Пермский, д. Комарово, ул. Кононова, дом 2	Для ведения личного подсобного хозяйства	1500	1541	Исправление реестровой ошибки в местоположении границ земельного участка. В результате исправления реестровой ошибки площадь земельного участка увеличится на 41 кв.м. (в пределах 10%). Доступ к земельному участку обеспечивается за счет земель общего пользования (:ЗУ83; :ЗУ87)
76	:156	59:32:1170001:156	край Пермский, р-н Пермский, с/пос. Мостовское, д. Комарово	Для ведения личного подсобного хозяйства	1471	1487	Исправление реестровой ошибки в местоположении границ земельного участка. В результате исправления реестровой ошибки площадь земельного участка увеличится на 16 кв.м. (в пределах 10%). Доступ к земельному участку обеспечивается за счет земель общего пользования (:ЗУ83)
77	:157	59:32:1170001:157	край Пермский, р-н Пермский, д. Комарово, ул. Кононова, д. 8	Для ведения личного подсобного хозяйства	1203	1208	Исправление реестровой ошибки в местоположении границ земельного участка. В результате исправления реестровой ошибки площадь земельного участка увеличится на 5 кв.м. (в пределах 10%). Доступ к

№ на чертеже	Услов-ный номер участка	Кадастровый номер земельного участка	Местоположение	Виды разрешенного использования	Площадь по ЕГРН, кв.м	Площадь по ПМТ, кв.м	Проектные решения для ПМТ
							земельному участку обеспечивается за счет земель общего пользования (:ЗУ83; :ЗУ87)
78	:159	59:32:1170001:159	край Пермский, р-н Пермский, д. Комарово, ул. Кононова, д. 6	Для ведения личного подсобного хозяйства	1196	1218	Исправление реестровой ошибки в местоположении границ земельного участка. В результате исправления реестровой ошибки площадь земельного участка увеличится на 22 кв.м. (в пределах 10%). Доступ к земельному участку обеспечивается за счет земель общего пользования (:ЗУ83; :ЗУ87)
79	:16	59:32:1170001:16	Пермский край, р-н Пермский, д. Комарово, ул. Широкая, 1	Для ведения личного подсобного хозяйства	1232	1249	Исправление реестровой ошибки в местоположении границ земельного участка. В результате исправления реестровой ошибки площадь земельного участка увеличится на 17 кв.м. (в пределах 10%). Доступ к земельному участку обеспечивается за счет земель общего пользования (:ЗУ86; :ЗУ94)
80	:168	59:32:1170001:168	Пермский край, район Пермский, Двуреченское с/п, д. Комарово, ул. Центральная, д. 34	Для ведения личного подсобного хозяйства	1652	1628	Исправление реестровой ошибки в местоположении границ земельного участка. В результате исправления реестровой ошибки площадь земельного участка уменьшится на 24 кв.м. (в пределах 10%). Доступ к земельному участку обеспечивается за счет земель общего пользования (:ЗУ58; :ЗУ86)
81	:17	59:32:1170001:17	Пермский край, р-н Пермский, д. Комарово, ул. Кононова, 17	Для ведения личного подсобного хозяйства	1504	1522	Исправление реестровой ошибки в местоположении границ земельного участка. В результате исправления реестровой ошибки площадь

№ на чертеже	Услов-ный номер участка	Кадастровый номер земельного участка	Местоположение	Виды разрешенного использования	Площадь по ЕГРН, кв.м	Площадь по ПМТ, кв.м	Проектные решения для ПМТ
							земельного участка увеличится на 18 кв.м. (в пределах 10%). Доступ к земельному участку обеспечивается за счет земель общего пользования (:ЗУ83)
82	:174	59:32:1170001:174	Пермский край, Пермский район, Двуреченское с/п, д. Комарово	Для личного подсобного хозяйства	2236	2237	Исправление реестровой ошибки в местоположении границ земельного участка. В результате исправления реестровой ошибки площадь земельного участка увеличится на 1 кв.м. (в пределах 10%). Доступ к земельному участку обеспечивается за счет земель общего пользования (:ЗУ90)
83	:181	59:32:1170001:181	край Пермский, р-н Пермский, с/п Двуреченское, д. Комарово, ул. Прудовая, 9	Для ведения личного подсобного хозяйства	1500	1539	Исправление реестровой ошибки в местоположении границ земельного участка. В результате исправления реестровой ошибки площадь земельного участка увеличится на 39 кв.м. (в пределах 10%). Доступ к земельному участку обеспечивается за счет земель общего пользования (59:32:1170001:1065)
84	:182	59:32:1170001:182	край Пермский, р-н Пермский, д. Комарово, ул. Зеленая, 8	Для ведения личного подсобного хозяйства	1514	1506	Исправление реестровой ошибки в местоположении границ земельного участка. В результате исправления реестровой ошибки площадь земельного участка уменьшится на 8 кв.м. (в пределах 10%). Доступ к земельному участку обеспечивается за счет земель общего пользования (:ЗУ79)
85	:183	59:32:1170001:183	Пермский край, Пермский район, д. Комарово, ул.	Для индивидуального жилищного	1500	1543	Исправление реестровой ошибки в местоположении границ земельного

№ на чертеже	Услов-ный номер участка	Кадастровый номер земельного участка	Местоположение	Виды разрешенного использования	Площадь по ЕГРН, кв.м	Площадь по ПМТ, кв.м	Проектные решения для ПМТ
			Зеленая, 7	строительства			участка. В результате исправления реестровой ошибки площадь земельного участка увеличится на 43 кв.м. (в пределах 10%). Доступ к земельному участку обеспечивается за счет земель общего пользования (:ЗУ79)
86	:185	59:32:1170001:185	край Пермский, р-н Пермский, с/п Двуреченское, д. Комарово	Для ведения личного подсобного хозяйства	1500	1448	Исправление реестровой ошибки в местоположении границ земельного участка. В результате исправления реестровой ошибки площадь земельного участка уменьшится на 52 кв.м. (в пределах 10%). Доступ к земельному участку обеспечивается за счет земель общего пользования (:ЗУ89)
87	:19	59:32:1170001:19	край Пермский, р-н Пермский, с/п Двуреченское, д. Комарово, ул. Кононова, дом 1	Для ведения личного подсобного хозяйства	1442	1573	Исправление реестровой ошибки в местоположении границ земельного участка. В результате исправления реестровой ошибки площадь земельного участка увеличится на 131 кв.м. (в пределах 10%). Доступ к земельному участку обеспечивается за счет земель общего пользования (:ЗУ83; :ЗУ95)
88	:199	59:32:1170001:199	Пермский край, Пермский район, Двуреченское с/п, д. Комарово	Для ведения личного подсобного хозяйства	660	693	Исправление реестровой ошибки в местоположении границ земельного участка. В результате исправления реестровой ошибки площадь земельного участка увеличится на 33 кв.м. (в пределах 10%). Доступ к земельному участку обеспечивается за счет земель общего пользования (:ЗУ76; :ЗУ92)

№ на чертеже	Услов-ный номер участка	Кадастровый номер земельного участка	Местоположение	Виды разрешенного использования	Площадь по ЕГРН, кв.м	Площадь по ПМТ, кв.м	Проектные решения для ПМТ
89	:2	59:32:1170001:2	Пермский край, Пермский район, д. Комарово	Для ведения личного подсобного хозяйства	1268	1257	Исправление реестровой ошибки в местоположении границ земельного участка. В результате исправления реестровой ошибки площадь земельного участка уменьшится на 11 кв.м. (в пределах 10%). Доступ к земельному участку обеспечивается за счет земель общего пользования (:ЗУ81; :ЗУ86)
90	:200	59:32:1170001:200	край Пермский, р-н Пермский, д. Комарово	Под объекты общего пользования (строительство дороги)	2885	2998	Исправление реестровой ошибки в местоположении границ земельного участка. В результате исправления реестровой ошибки площадь земельного участка увеличится на 113 кв.м. (в пределах 10%). Доступ к земельному участку обеспечивается за счет земель общего пользования (:ЗУ86)
91	:26	59:32:1170001:26	край Пермский, р-н Пермский, с/п Двуреченское, д. Комарово	Для ведения личного подсобного хозяйства	1600	1837	Уточнение местоположения границ и площади земельного участка. В результате уточнения границ площадь земельного участка увеличивается на 237 кв.м. (больше 10%). Доступ к земельному участку обеспечивается за счет земель общего пользования (:ЗУ81; :ЗУ90)
92	:30	59:32:1170001:30	край Пермский, р-н Пермский, с/п Двуреченское, д. Комарово	Для личного подсобного хозяйства	2484	2484	Уточнение местоположения границ и площади земельного участка. В результате уточнения границ площадь земельного участка 2484. Установить связь с ОКС 59:32:1170001:1334 Доступ к земельному участку обеспечивается за счет земель общего пользования (:ЗУ86)

№ на чертеже	Услов-ный номер участка	Кадастровый номер земельного участка	Местоположение	Виды разрешенного использования	Площадь по ЕГРН, кв.м	Площадь по ПМТ, кв.м	Проектные решения для ПМТ
93	:307	59:32:1170001:307	край Пермский, р-н Пермский, д. Комарово, ул. Комаровская, дом 15а	Для ведения личного подсобного хозяйства	1380	1395	Исправление реестровой ошибки в местоположении границ земельного участка. В результате исправления реестровой ошибки площадь земельного участка увеличится на 15 кв.м. (в пределах 10%). Доступ к земельному участку обеспечивается за счет земель общего пользования (:ЗУ89)
94	:313	59:32:1170001:313	край Пермский, р-н Пермский, с/пос Мостовское, д. Комарово, ул. Центральная, дом 5а	для индивидуального жилищного строительства	1917	1927	Исправление реестровой ошибки в местоположении границ земельного участка. В результате исправления реестровой ошибки площадь земельного участка увеличится на 10 кв.м. (в пределах 10%). Доступ к земельному участку обеспечивается за счет земельного участка 59:32:1170001:658
95	:315	59:32:1170001:315	край Пермский, р-н Пермский, д. Комарово	Для ведения личного подсобного хозяйства	1337	1336	Исправление реестровой ошибки в местоположении границ земельного участка. В результате исправления реестровой ошибки площадь земельного участка уменьшится на 1 кв.м. (в пределах 10%). Доступ к земельному участку обеспечивается за счет земель общего пользования (:ЗУ29)
96	:321	59:32:1170001:321	край Пермский, р-н Пермский, с/п Двуреченское, д. Комарово	Под жилую застройку Индивидуальную	1102	1119	Уточнение местоположения границ и площади земельного участка. В результате уточнения границ площадь земельного участка увеличивается на 17 кв.м. (в пределах 10%). Доступ к земельному участку обеспечивается за счет земель общего пользования

№ на чертеже	Услов-ный номер участка	Кадастровый номер земельного участка	Местоположение	Виды разрешенного использования	Площадь по ЕГРН, кв.м	Площадь по ПМТ, кв.м	Проектные решения для ПМТ
							(:ЗУ55; :ЗУ90)
97	:322	59:32:1170001:322	край Пермский, р-н Пермский, с/пос Мостовское, д. Комарово, ул. Широкая, 21	Для ведения личного подсобного хозяйства	1245	1230	Исправление реестровой ошибки в местоположении границ земельного участка. В результате исправления реестровой ошибки площадь земельного участка уменьшается на 15 кв.м. (в пределах 10%). Доступ к земельному участку обеспечивается за счет земель общего пользования (:ЗУ90)
98	:329	59:32:1170001:329	край Пермский, р-н Пермский, с/пос. Двуреченское, д. Комарово, ул. Луговая, 3	Для индивидуального жилищного строительства	1564	1466	Исправление реестровой ошибки в местоположении границ земельного участка. В результате исправления реестровой ошибки площадь земельного участка уменьшится на 98 кв.м. (в пределах 10%). Доступ к земельному участку обеспечивается за счет земель общего пользования (:ЗУ91)
99	:330	59:32:1170001:330	Пермский край, р-н Пермский, с/о Мостовской, д. Комарово, ул. Комаровская, дом 56а	Для ведения личного подсобного хозяйства	1324	1330	Исправление реестровой ошибки в местоположении границ земельного участка. В результате исправления реестровой ошибки площадь земельного участка увеличится на 6 кв.м. (в пределах 10%). Доступ к земельному участку обеспечивается за счет земель общего пользования (:ЗУ53)
100	:333	59:32:1170001:333	край Пермский, р-н Пермский, д. Комарово	Для садоводства	1000	1099	Исправление реестровой ошибки в местоположении границ земельного участка. В результате исправления реестровой ошибки площадь земельного участка увеличится на 99 кв.м. (в пределах 10%). Доступ к

№ на чертеже	Услов-ный номер участка	Кадастровый номер земельного участка	Местоположение	Виды разрешенного использования	Площадь по ЕГРН, кв.м	Площадь по ПМТ, кв.м	Проектные решения для ПМТ
							земельному участку обеспечивается за счет земель общего пользования (:ЗУ89)
101	:335	59:32:1170001:335	край Пермский, р-н Пермский, с/пос. Мостовское, д. Комарово	Для ведения крестьянского (фермерского) хозяйства	21952	21961	Исправление реестровой ошибки в местоположении границ земельного участка. В результате исправления реестровой ошибки площадь земельного участка увеличится на 9 кв.м. (в пределах 10%). Доступ к земельному участку обеспечивается за счет земель общего пользования (:ЗУ80; :ЗУ91)
102	:337	59:32:1170001:337	край Пермский, р-н Пермский, с/п Двуреченское, д. Комарово	Для ведения личного подсобного хозяйства	1000	1025	Исправление реестровой ошибки в местоположении границ земельного участка. В результате исправления реестровой ошибки площадь земельного участка увеличится на 25 кв.м. (в пределах 10%). Доступ к земельному участку обеспечивается за счет земель общего пользования (:ЗУ86)
103	:338	59:32:1170001:338	край Пермский, р-н Пермский, с/п Двуреченское, д. Комарово, ул. Центральная, д. 35	Для ведения личного подсобного хозяйства	1000	1008	Исправление реестровой ошибки в местоположении границ земельного участка. В результате исправления реестровой ошибки площадь земельного участка увеличится на 8 кв.м. (в пределах 10%). Доступ к земельному участку обеспечивается за счет земель общего пользования (:ЗУ86)
104	:339	59:32:1170001:339	край Пермский, р-н Пермский, д. Комарово	Для ведения личного подсобного хозяйства	1735	1739	Исправление реестровой ошибки в местоположении границ земельного участка. В результате исправления реестровой ошибки площадь

№ на чертеже	Услов-ный номер участка	Кадастровый номер земельного участка	Местоположение	Виды разрешенного использования	Площадь по ЕГРН, кв.м	Площадь по ПМТ, кв.м	Проектные решения для ПМТ
							земельного участка увеличится на 4 кв.м. (в пределах 10%). Доступ к земельному участку обеспечивается за счет земель общего пользования (:ЗУ90)
105	:340	59:32:1170001:340	край Пермский, р-н Пермский, с/п Двуреченское, д. Комарово	Для ведения личного подсобного хозяйства	7000	7334	Исправление реестровой ошибки в местоположении границ земельного участка. В результате исправления реестровой ошибки площадь земельного участка увеличится на 334 кв.м. (в пределах 10%). Доступ к земельному участку обеспечивается за счет земель общего пользования (59:32:3680012:977)
106	:341	59:32:1170001:341	край Пермский, р-н Пермский, с/п Двуреченское, д. Комарово	Для садоводства	1165	1225	Уточнение местоположения границ и площади земельного участка. В результате уточнения границ площадь земельного участка увеличивается на 60 кв.м. (в пределах 10%). Доступ к земельному участку обеспечивается за счет земель общего пользования (:ЗУ86)
107	:342	59:32:1170001:342	край Пермский, р-н Пермский, д. Комарово	Для ведения личного подсобного хозяйства	370	373	Исправление реестровой ошибки в местоположении границ земельного участка. В результате исправления реестровой ошибки площадь земельного участка увеличится на 3 кв.м. (в пределах 10%). Доступ к земельному участку обеспечивается за счет земель общего пользования (:ЗУ86)
108	:343	59:32:1170001:343	край Пермский, р-н Пермский, д. Комарово	Для ведения личного подсобного хозяйства	1500	1555	Исправление реестровой ошибки в местоположении границ земельного участка. В результате исправления

№ на чертеже	Услов-ный номер участка	Кадастровый номер земельного участка	Местоположение	Виды разрешенного использования	Площадь по ЕГРН, кв.м	Площадь по ПМТ, кв.м	Проектные решения для ПМТ
							реестровой ошибки площадь земельного участка увеличится на 55 кв.м. (в пределах 10%). Доступ к земельному участку обеспечивается за счет земель общего пользования (:ЗУ80)
109	:344	59:32:1170001:344	край Пермский, р-н Пермский, с/п Двуреченское, д. Комарово, ул. Центральная, дом 28 а	Для ведения личного подсобного хозяйства	1500	1437	Исправление реестровой ошибки в местоположении границ земельного участка. В результате исправления реестровой ошибки площадь земельного участка уменьшится на 63 кв.м. (в пределах 10%). Доступ к земельному участку обеспечивается за счет земель общего пользования (:ЗУ86)
110	:346	59:32:1170001:346	край Пермский, р-н Пермский, д. Комарово, ул. Центральная, дом 36	Для садоводства	1500	1482	Исправление реестровой ошибки в местоположении границ земельного участка. В результате исправления реестровой ошибки площадь земельного участка уменьшится на 18 кв.м. (в пределах 10%). Доступ к земельному участку обеспечивается за счет земель общего пользования (:ЗУ86)
111	:348	59:32:1170001:348	Пермский край, р-н Пермский, с/о Мостовской, д. Комарово, ул. Луговая, дом 7	Для ведения личного подсобного хозяйства	1500	1501	Исправление реестровой ошибки в местоположении границ земельного участка. В результате исправления реестровой ошибки площадь земельного участка увеличится на 1 кв.м. (в пределах 10%). Доступ к земельному участку обеспечивается за счет земель общего пользования (:ЗУ91)
112	:349	59:32:1170001:349	край Пермский, р-н Пермский,	Для ведения личного	2181	2212	Исправление реестровой ошибки в

№ на чертеже	Услов-ный номер участка	Кадастровый номер земельного участка	Местоположение	Виды разрешенного использования	Площадь по ЕГРН, кв.м	Площадь по ПМТ, кв.м	Проектные решения для ПМТ
			с/п Двуреченское, д. Комарово, ул. Комаровская, дом 35а	подсобного хозяйства			местоположении границ земельного участка. В результате исправления реестровой ошибки площадь земельного участка увеличится на 31 кв.м. (в пределах 10%). Доступ к земельному участку обеспечивается за счет земель общего пользования (:ЗУ90)
113	:350	59:32:1170001:350	край Пермский, р-н Пермский, д. Комарово, ул. Центральная, дом 55	Для садоводства	1341	1406	Исправление реестровой ошибки в местоположении границ земельного участка. В результате исправления реестровой ошибки площадь земельного участка увеличится на 65 кв.м. (в пределах 10%). Доступ к земельному участку обеспечивается за счет земель общего пользования (:ЗУ85; :ЗУ86)
114	:351	59:32:1170001:351	край Пермский, р-н Пермский, с/пос. Двуреченское, д. Комарово, ул. Центральная, дом 53	Для садоводства	1500	1495	Исправление реестровой ошибки в местоположении границ земельного участка. В результате исправления реестровой ошибки площадь земельного участка уменьшится на 5 кв.м. (в пределах 10%). Доступ к земельному участку обеспечивается за счет земель общего пользования (:ЗУ29; :ЗУ86)
115	:353	59:32:1170001:353	край Пермский, р-н Пермский, с/п Двуреченское, д. Комарово	Под объекты связи, радиовещания, телевидения и информатики	900	915	Исправление реестровой ошибки в местоположении границ земельного участка и территориальной зоны. В результате исправления реестровой ошибки площадь земельного участка увеличится на 15 кв.м. (в пределах 10%). Установить связь с ОКС 59:32:1170001:927. Доступ к

№ на чертеже	Услов-ный номер участка	Кадастровый номер земельного участка	Местоположение	Виды разрешенного использования	Площадь по ЕГРН, кв.м	Площадь по ПМТ, кв.м	Проектные решения для ПМТ
							земельному участку обеспечивается за счет земель общего пользования (:ЗУ89)
116	:38	59:32:1170001:38	край Пермский, р-н Пермский, с/п Двуреченское, д. Комарово	Для ведения личного подсобного хозяйства	2201	2415	Исправление реестровой ошибки в местоположении границ земельного участка. В результате исправления реестровой ошибки площадь земельного участка увеличится на 214 кв.м. (в пределах 10%). Доступ к земельному участку обеспечивается за счет земель общего пользования (:ЗУ90)
117	:385	59:32:1170001:385	Пермский край, Пермский район, Двуреченское с/п, д. Комарово, ул Центральная, д. 9	Для ведения личного подсобного хозяйства	1900	1862	Исправление реестровой ошибки в местоположении границ земельного участка. В результате исправления реестровой ошибки площадь земельного участка уменьшится на 38 кв.м. (в пределах 10%). Доступ к земельному участку обеспечивается за счет земель общего пользования (:ЗУ59)
118	:389	59:32:1170001:389	край Пермский, р-н Пермский, д. Комарово, ул. Комаровская, дом 5	Для ведения личного подсобного хозяйства	893	896	Исправление реестровой ошибки в местоположении границ земельного участка. В результате исправления реестровой ошибки площадь земельного участка увеличится на 3 кв.м. (в пределах 10%). Доступ к земельному участку обеспечивается за счет земель общего пользования (:ЗУ89)
119	:39	59:32:1170001:39	край Пермский, р-н Пермский, с/п Двуреченское, д. Комарово, ул. Новая, дом 1	Для ведения личного подсобного хозяйства	462	462	Уточнение местоположения границ и площади земельного участка. В результате уточнения границ площадь земельного участка не изменилась

№ на чертеже	Услов-ный номер участка	Кадастровый номер земельного участка	Местоположение	Виды разрешенного использования	Площадь по ЕГРН, кв.м	Площадь по ПМТ, кв.м	Проектные решения для ПМТ
120	:390	59:32:1170001:390	край Пермский, р-н Пермский, с/п Двуреченское, д. Комарово, ул. Зеленая, 3	Для индивидуального жилищного строительства	1500	1540	Исправление реестровой ошибки в местоположении границ земельного участка. В результате исправления реестровой ошибки площадь земельного участка увеличится на 40 кв.м. (в пределах 10%). Доступ к земельному участку обеспечивается за счет земель общего пользования (:ЗУ81; :ЗУ90)
121	:40	59:32:1170001:40	край Пермский, р-н Пермский, д. Комарово, ул. Комаровская, участок находится примерно в 0.055 км, по направлению на юго-запад от дом 29	Для ведения личного подсобного хозяйства	1458	1499	Исправление реестровой ошибки в местоположении границ земельного участка. В результате исправления реестровой ошибки площадь земельного участка увеличится на 41 кв.м. (в пределах 10%). Доступ к земельному участку обеспечивается за счет земель общего пользования (:ЗУ47)
122	:404	59:32:1170001:404	Пермский край, р-н Пермский, д. Комарово	Личное подсобное хозяйство	2349	2636	Исправление реестровой ошибки в местоположении границ земельного участка. В результате исправления реестровой ошибки площадь земельного участка увеличится на 287 кв.м. (в пределах 10%). Доступ к земельному участку обеспечивается за счет земель общего пользования (:ЗУ82; :ЗУ90)
123	:41	59:32:1170001:41	край Пермский, р-н Пермский, д. Комарово, ул. Новая, дом 6, квартира 2	Для ведения личного подсобного хозяйства	2066	2063	Исправление реестровой ошибки в местоположении границ земельного участка. В результате исправления реестровой ошибки площадь земельного участка уменьшится на 3 кв.м. (в пределах 10%). Доступ к земельному участку обеспечивается за

№ на чертеже	Услов-ный номер участка	Кадастровый номер земельного участка	Местоположение	Виды разрешенного использования	Площадь по ЕГРН, кв.м	Площадь по ПМТ, кв.м	Проектные решения для ПМТ
							счет земель общего пользования (:ЗУ81; :ЗУ90)
124	:415	59:32:1170001:415	край Пермский, р-н Пермский, с/п Двуреченское, д. Комарово, ул. Комаровская, дом 42	Для предпринимательства	147	147	Уточнение местоположения границ и площади земельного участка. В результате уточнения границ площадь земельного участка не изменилась Доступ к земельному участку обеспечивается за счет земель общего пользования (:ЗУ90)
125	:417	59:32:1170001:417	Пермский край, р-н Пермский, д. Комарово	Личное подсобное хозяйство	1268	1272	Исправление реестровой ошибки в местоположении границ земельного участка. В результате исправления реестровой ошибки площадь земельного участка увеличится на 4 кв.м. (в пределах 10%). Доступ к земельному участку обеспечивается за счет земель общего пользования (:ЗУ76)
126	:42	59:32:1170001:42	край Пермский, р-н Пермский, с/п Двуреченское, д. Комарово	Для ведения личного подсобного хозяйства	2500	2565	Уточнение местоположения границ и площади земельного участка. В результате уточнения границ площадь земельного участка увеличивается на 65 кв.м. (в пределах 10%). Доступ к земельному участку обеспечивается за счет земель общего пользования (:ЗУ90)
127	:421	59:32:1170001:421	край Пермский, р-н Пермский, д. Комарово, ул. Новая	Для личного подсобного хозяйства	2199	2458	Уточнение местоположения границ и площади земельного участка. В результате уточнения границ площадь земельного участка увеличивается на 259 кв.м. (больше 10%). Доступ к земельному участку обеспечивается за счет земель общего пользования (:ЗУ90)

№ на чертеже	Услов-ный номер участка	Кадастровый номер земельного участка	Местоположение	Виды разрешенного использования	Площадь по ЕГРН, кв.м	Площадь по ПМТ, кв.м	Проектные решения для ПМТ
128	:428	59:32:1170001:428	Российская Федерация, Пермский край, Пермский муниципальный район, Двуреченское сельское поселение, д. Комарово, ул. Центральная, з/у 9а	для индивидуального жилищного строительства	1033	939	Исправление реестровой ошибки в местоположении границ земельного участка. В результате исправления реестровой ошибки площадь земельного участка уменьшается на 94 кв.м. (в пределах 10%). Доступ к земельному участку обеспечивается за счет земель общего пользования (:ЗУ86)
129	:437	59:32:1170001:437	край Пермский, р-н Пермский, с/п Двуреченское, д. Комарово, ул. Центральная, дом 13а	Для ведения личного подсобного хозяйства	1689	1719	Исправление реестровой ошибки в местоположении границ земельного участка. В результате исправления реестровой ошибки площадь земельного участка увеличится на 30 кв.м. (в пределах 10%). Доступ к земельному участку обеспечивается за счет земель общего пользования (:ЗУ86)
130	:45	59:32:1170001:45	край Пермский, р-н Пермский, с/п Двуреченское, д. Комарово	Для ведения личного подсобного хозяйства	4900	3520	Уточнение местоположения границ и площади земельного участка. В результате уточнения границ площадь земельного участка уменьшается на 1380 кв.м. (больше 10%). Доступ к земельному участку обеспечивается за счет земель общего пользования (:ЗУ47; :ЗУ90)
131	:453	59:32:1170001:453	край Пермский, р-н Пермский, с/пос. Мостовское, д. Комарово, ул. Центральная, дом 2	Для садоводства	915	937	Исправление реестровой ошибки в местоположении границ земельного участка. В результате исправления реестровой ошибки площадь земельного участка увеличится на 22 кв.м. (в пределах 10%). Доступ к земельному участку обеспечивается за счет земель общего пользования

№ на чертеже	Услов-ный номер участка	Кадастровый номер земельного участка	Местоположение	Виды разрешенного использования	Площадь по ЕГРН, кв.м	Площадь по ПМТ, кв.м	Проектные решения для ПМТ
							(:ЗУ36; :ЗУ86)
132	:455	59:32:1170001:455	край Пермский, р-н Пермский, с/п Двуреченское, д. Комарово	Для личного подсобного хозяйства	3024	3332	Уточнение местоположения границ и площади земельного участка. В результате уточнения границ площадь земельного участка увеличивается на 308 кв.м. (больше 10%). Доступ к земельному участку обеспечивается за счет земель общего пользования (:ЗУ89)
133	:458	59:32:1170001:458	край Пермский, р-н Пермский, с/п Двуреченское, д. Комарово, ул. Зеленая, 1	Для индивидуального жилищного строительства	799	810	Исправление реестровой ошибки в местоположении границ земельного участка. В результате исправления реестровой ошибки площадь земельного участка увеличится на 11 кв.м. (в пределах 10%). Доступ к земельному участку обеспечивается за счет земель общего пользования (:ЗУ79; :ЗУ80)
134	:464	59:32:1170001:464	Российская Федерация, Пермский край, Пермский муниципальный район, Двуреченское сельское поселение, д. Комарово, ул. Комаровская, з/у 32	Для ведения личного подсобного хозяйства	3695	3716	Исправление реестровой ошибки в местоположении границ земельного участка. В результате исправления реестровой ошибки площадь земельного участка увеличится на 21 кв.м. (в пределах 10%). Доступ к земельному участку обеспечивается за счет земель общего пользования (:ЗУ90)
135	:474	59:32:1170001:474	край Пермский, р-н Пермский, д. Комарово	для ведения личного подсобного хозяйства	1099	1127	Исправление реестровой ошибки в местоположении границ земельного участка. В результате исправления реестровой ошибки площадь земельного участка увеличится на 28 кв.м. (в пределах 10%). Доступ к земельному участку обеспечивается за

№ на чертеже	Услов-ный номер участка	Кадастровый номер земельного участка	Местоположение	Виды разрешенного использования	Площадь по ЕГРН, кв.м	Площадь по ПМТ, кв.м	Проектные решения для ПМТ
							счет земель общего пользования (:ЗУ86)
136	:479	59:32:1170001:479	край Пермский, р-н Пермский, д. Комарово	Для садоводства	1040	1024	Исправление реестровой ошибки в местоположении границ земельного участка. В результате исправления реестровой ошибки площадь земельного участка уменьшится на 16 кв.м. (в пределах 10%). Доступ к земельному участку обеспечивается за счет земель общего пользования (:ЗУ86)
137	:48	59:32:1170001:48	край Пермский, р-н Пермский, д. Комарово, ул. Комаровская, дом 25	Для ведения личного подсобного хозяйства	3314	3297	Исправление реестровой ошибки в местоположении границ земельного участка. В результате исправления реестровой ошибки площадь земельного участка уменьшится на 17 кв.м. (в пределах 10%). Доступ к земельному участку обеспечивается за счет земель общего пользования (:ЗУ47; :ЗУ90)
138	:533	59:32:1170001:533	край Пермский, р-н Пермский, с/п Двуреченское, д. Комарово	Для личного подсобного хозяйства	3100	3237	Уточнение местоположения границ и площади земельного участка. В результате уточнения границ площадь земельного участка увеличивается на 137 кв.м. (в пределах 10%). Доступ к земельному участку обеспечивается за счет земель общего пользования (:ЗУ47; :ЗУ90)
139	:494	59:32:1170001:494	край Пермский, р-н Пермский, с/пос. Мостовское, д. Комарово	для личного подсобного хозяйства	3534	3501	Исправление реестровой ошибки в местоположении границ земельного участка. В результате исправления реестровой ошибки площадь земельного участка уменьшается на 33 кв.м. (в пределах 10%). Доступ к

№ на чертеже	Услов-ный номер участка	Кадастровый номер земельного участка	Местоположение	Виды разрешенного использования	Площадь по ЕГРН, кв.м	Площадь по ПМТ, кв.м	Проектные решения для ПМТ
							земельному участку обеспечивается за счет земель общего пользования (:ЗУ56; :ЗУ57)
140	:497	59:32:1170001:497	Пермский край, район Пермский, Двуреченское с/п, д. Комарово, ул. Комаровская, 34а	Для личного подсобного хозяйства	1075	1084	Исправление реестровой ошибки в местоположении границ земельного участка. В результате исправления реестровой ошибки площадь земельного участка увеличится на 9 кв.м. (в пределах 10%). Доступ к земельному участку обеспечивается за счет земель общего пользования (:ЗУ90)
141	:499	59:32:1170001:499	Пермский край, Пермский район, Двуреченское с/п, д. Комарово, ул. Центральная, дом 39	отдельно стоящие многоквартирные дома 1-3 этажа с приусадебными участками	1034	1050	Исправление реестровой ошибки в местоположении границ земельного участка. В результате исправления реестровой ошибки площадь земельного участка увеличится на 16 кв.м. (в пределах 10%). Доступ к земельному участку обеспечивается за счет земель общего пользования (:ЗУ86)
142	:5	59:32:1170001:5	край Пермский, р-н Пермский, с/пос. Мостовское, д. Комарово, ул. Центральная, 10а	Для садоводства	615	649	Исправление реестровой ошибки в местоположении границ земельного участка. В результате исправления реестровой ошибки площадь земельного участка увеличится на 34 кв.м. (в пределах 10%). Доступ к земельному участку обеспечивается за счет земель общего пользования (:ЗУ86; :ЗУ92)
143	:50	59:32:1170001:50	край Пермский, р-н Пермский, с/п Мостовское, д. Комарово	для личного подсобного хозяйства	2146	2361	Уточнение местоположения границ и площади земельного участка. В результате уточнения границ площадь земельного участка увеличится на 215

№ на чертеже	Услов-ный номер участка	Кадастровый номер земельного участка	Местоположение	Виды разрешенного использования	Площадь по ЕГРН, кв.м	Площадь по ПМТ, кв.м	Проектные решения для ПМТ
							кв.м. (в пределах 10%). Доступ к земельному участку обеспечивается за счет земель общего пользования (:ЗУ90)
144	:514	59:32:1170001:514	Пермский край, Пермский район, Двуреченское с/п, д. Комарово, ул. Центральная, д. 33	Для личного подсобного хозяйства	3035	3068	Исправление реестровой ошибки в местоположении границ земельного участка. В результате исправления реестровой ошибки площадь земельного участка увеличится на 33 кв.м. (в пределах 10%). Доступ к земельному участку обеспечивается за счет земель общего пользования (:ЗУ90)
145	:542	59:32:1170001:542	Российская Федерация, Пермский край, м.р-н Пермский, с.п. Двуреченское, д. Комарово, ул. Центральная, д. 15	Для ведения личного подсобного хозяйства	511	491	Исправление реестровой ошибки в местоположении границ земельного участка. В результате исправления реестровой ошибки площадь земельного участка уменьшится на 20 кв.м. (в пределах 10%). Доступ к земельному участку обеспечивается за счет земель общего пользования (:ЗУ86)
146	:545	59:32:1170001:545	край Пермский, р-н Пермский, с/пос. Мостовское, д. Комарово, ул. Комаровская, дом 43	Для ведения личного подсобного хозяйства	1883	1896	Исправление реестровой ошибки в местоположении границ земельного участка. В результате исправления реестровой ошибки площадь земельного участка увеличится на 13 кв.м. (в пределах 10%). Доступ к земельному участку обеспечивается за счет земель общего пользования (:ЗУ90)
147	:549	59:32:1170001:549	Пермский край, р-н Пермский, д. Комарово	Для ведения личного подсобного хозяйства	600	600	Уточнение местоположения границ и площади земельного участка. В результате уточнения границ площадь

№ на чертеже	Услов-ный номер участка	Кадастровый номер земельного участка	Местоположение	Виды разрешенного использования	Площадь по ЕГРН, кв.м	Площадь по ПМТ, кв.м	Проектные решения для ПМТ
							земельного участка не изменится. Доступ к земельному участку обеспечивается за счет земель общего пользования (:ЗУ89)
148	:582	59:32:1170001:582	Пермский край, р-н Пермский, д. Комарово	Для личного подсобного хозяйства	900	973	Уточнение местоположения границ и площади земельного участка. В результате уточнения границ площадь земельного участка увеличивается на 73 кв.м. (в пределах 10%). Доступ к земельному участку обеспечивается за счет земель общего пользования (:ЗУ81)
149	:550	59:32:1170001:550	край Пермский, р-н Пермский, с/пос. Мостовское, д. Комарово	для ведения личного подсобного хозяйства	2076	2281	Исправление реестровой ошибки в местоположении границ земельного участка. В результате исправления реестровой ошибки площадь земельного участка увеличивается на 205 кв.м. (в пределах 10%). Доступ к земельному участку обеспечивается за счет земель общего пользования (:ЗУ89)
150	:552	59:32:1170001:552	край Пермский, р-н Пермский, с/пос. Мостовское, д. Комарово, ул. Центральная, дом 4	Для личного подсобного хозяйства	3815	3900	Исправление реестровой ошибки в местоположении границ земельного участка. В результате исправления реестровой ошибки площадь земельного участка увеличивается на 85 кв.м. (в пределах 10%). Доступ к земельному участку обеспечивается за счет земель общего пользования (:ЗУ36; :ЗУ86)
151	:558	59:32:1170001:558	Пермский край, Пермский район, д. Комарово	Для личного подсобного хозяйства	3080	3050	Исправление реестровой ошибки в местоположении границ земельного участка. В результате исправления реестровой ошибки площадь

№ на чертеже	Услов-ный номер участка	Кадастровый номер земельного участка	Местоположение	Виды разрешенного использования	Площадь по ЕГРН, кв.м	Площадь по ПМТ, кв.м	Проектные решения для ПМТ
							земельного участка уменьшается на 30 кв.м. (в пределах 10%). Доступ к земельному участку обеспечивается за счет земель общего пользования (:ЗУ90)
152	:559	59:32:1170001:559	край Пермский, р-н Пермский, с/пос. Двуреченское, д. Комарово, ул. Центральная, 23	Для личного подсобного хозяйства	1300	1345	Исправление реестровой ошибки в местоположении границ земельного участка. В результате исправления реестровой ошибки площадь земельного участка увеличится на 45 кв.м. (в пределах 10%). Доступ к земельному участку обеспечивается за счет земель общего пользования (:ЗУ86)
153	:56	59:32:1170001:56	край Пермский, р-н Пермский, с/п Двуреченское, д. Комарово	Для ведения личного подсобного хозяйства	3037	3159	Уточнение местоположения границ и площади земельного участка. В результате уточнения границ площадь земельного участка увеличивается на 122 кв.м. (в пределах 10%). Доступ к земельному участку обеспечивается за счет земель общего пользования (:ЗУ89)
154	:57	59:32:1170001:57	Пермский край, Пермский р-н, Мостовское с/пос., д. Комарово, ул. Центральная, д. 14а	Для личного подсобного хозяйства	1348	1374	Исправление реестровой ошибки в местоположении границ земельного участка. В результате исправления реестровой ошибки площадь земельного участка увеличится на 26 кв.м. (в пределах 10%). Доступ к земельному участку обеспечивается за счет земель общего пользования (:ЗУ28)
155	:576	59:32:1170001:576	Пермский край, Пермский район, Двуреченское с/п, д. Комарово	Для личного подсобного хозяйства	859	856	Исправление реестровой ошибки в местоположении границ земельного участка. В результате исправления

№ на чертеже	Услов-ный номер участка	Кадастровый номер земельного участка	Местоположение	Виды разрешенного использования	Площадь по ЕГРН, кв.м	Площадь по ПМТ, кв.м	Проектные решения для ПМТ
							реестровой ошибки площадь земельного участка уменьшится на 3 кв.м. (в пределах 10%). Доступ к земельному участку обеспечивается за счет земель общего пользования (:ЗУ86)
156	:579	59:32:1170001:579	край Пермский, р-н Пермский, д. Комарово, ул. Комаровская, дом 48	Для личного подсобного хозяйства	2099	2093	Исправление реестровой ошибки в местоположении границ земельного участка. В результате исправления реестровой ошибки площадь земельного участка уменьшится на 6 кв.м. (в пределах 10%). Доступ к земельному участку обеспечивается за счет земель общего пользования (:ЗУ90)
157	:584	59:32:1170001:584	Пермский край, Пермский р-н, д. Комарово	Для индивидуального жилищного строительства	1099	1212	Исправление реестровой ошибки в местоположении границ земельного участка. В результате исправления реестровой ошибки площадь земельного участка увеличится на 113 кв.м. (в пределах 10%). Доступ к земельному участку обеспечивается за счет земель общего пользования (:ЗУ26; :ЗУ86)
158	:592	59:32:1170001:592	Пермский край, р-н Пермский, с/о Мостовской, д. Комарово, ул. Центральная	Для садоводства	932	994	Исправление реестровой ошибки в местоположении границ земельного участка. В результате исправления реестровой ошибки площадь земельного участка увеличится на 62 кв.м. (в пределах 10%). Доступ к земельному участку обеспечивается за счет земель общего пользования (:ЗУ86)
159	:597	59:32:1170001:597	край Пермский, р-н Пермский,	Для огородничества	690	685	Исправление реестровой ошибки в

№ на чертеже	Услов-ный номер участка	Кадастровый номер земельного участка	Местоположение	Виды разрешенного использования	Площадь по ЕГРН, кв.м	Площадь по ПМТ, кв.м	Проектные решения для ПМТ
			д. Комарово, ул. Центральная, 1				местоположении границ земельного участка. В результате исправления реестровой ошибки площадь земельного участка уменьшится на 5 кв.м. (в пределах 10%). Доступ к земельному участку обеспечивается за счет земель общего пользования (:ЗУ86)
160	:6	59:32:1170001:6	край Пермский, р-н Пермский, с/п Двуреченское, д. Комарово, ул. Центральная, дом 10	Для садоводства	600	809	Уточнение местоположения границ и площади земельного участка. В результате уточнения границ площадь земельного участка увеличивается на 209 кв.м. (больше 10%). Доступ к земельному участку обеспечивается за счет земель общего пользования (:ЗУ92)
161	:60	59:32:1170001:60	край Пермский, р-н Пермский, д. Комарово, ул. Центральная, дом 15	Для ведения личного подсобного хозяйства	1200	1212	Исправление реестровой ошибки в местоположении границ земельного участка. В результате исправления реестровой ошибки площадь земельного участка увеличится на 12 кв.м. (в пределах 10%). Доступ к земельному участку обеспечивается за счет земель общего пользования (:ЗУ86)
162	:61	59:32:1170001:61	край Пермский, р-н Пермский, с/п Двуреченское, д. Комарово	для личного подсобного хозяйства	1701	1601	Уточнение местоположения границ и площади земельного участка. В результате уточнения границ площадь земельного участка уменьшится на 100 кв.м (в пределах 10%) Доступ к земельному участку обеспечивается за счет земель общего пользования (:ЗУ90)
163	:617	59:32:1170001:617	край Пермский, р-н Пермский,	Для ведения личного	2566	2570	Уточнение местоположения границ и

№ на чертеже	Услов-ный номер участка	Кадастровый номер земельного участка	Местоположение	Виды разрешенного использования	Площадь по ЕГРН, кв.м	Площадь по ПМТ, кв.м	Проектные решения для ПМТ
			с/п Двуреченское, д. Комарово, Позиция 82	подсобного хозяйства			площади земельного участка. В результате уточнения границ площадь земельного участка увеличится на 4 кв.м (в пределах 10%) Доступ к земельному участку обеспечивается за счет земель общего пользования (:ЗУ93)
164	:625	59:32:1170001:625	край Пермский, р-н Пермский, с/п Двуреченское, д. Комарово, Позиция 78	Для ведения личного подсобного хозяйства	2797	2798	Уточнение местоположения границ и площади земельного участка. В результате уточнения границ площадь земельного участка увеличится на 1 кв.м (в пределах 10%) Доступ к земельному участку обеспечивается за счет земель общего пользования (:ЗУ93)
165	:626	59:32:1170001:626	край Пермский, р-н Пермский, с/п Двуреченское, д. Комарово, Позиция 77	Для ведения личного подсобного хозяйства	2989	2984	Уточнение местоположения границ и площади земельного участка. В результате уточнения границ площадь земельного участка уменьшается на 5 кв.м. (в пределах 10%). Доступ к земельному участку обеспечивается за счет земель общего пользования (:ЗУ82)
166	:627	59:32:1170001:627	край Пермский, р-н Пермский, с/пос. Мостовское, д. Комарово, ул. Уральская, 10	Для ведения личного подсобного хозяйства	2792	2926	Уточнение местоположения границ и площади земельного участка. В результате уточнения границ площадь земельного участка увеличивается на 134 кв.м. (в пределах 10%). Доступ к земельному участку обеспечивается за счет земель общего пользования (:ЗУ93)
167	:634	59:32:1170001:634	Пермский край, р-н Пермский, с/п Двуреченское, д. Комарово	Для индивидуального жилищного строительства	2342	2342	Исправление реестровой ошибки в местоположении границ земельного участка. В результате исправления

№ на чертеже	Услов-ный номер участка	Кадастровый номер земельного участка	Местоположение	Виды разрешенного использования	Площадь по ЕГРН, кв.м	Площадь по ПМТ, кв.м	Проектные решения для ПМТ
							реестровой ошибки площадь земельного участка не изменилась Доступ к земельному участку обеспечивается за счет земель общего пользования (:ЗУ88)
168	:638	59:32:1170001:638	Российская Федерация, Пермский край, м.р-н Пермский, с.п. Двуреченское, д. Комарово, пер. Бережный, з/у 9	Для индивидуального жилищного строительства	1866	1858	Исправление реестровой ошибки в местоположении границ земельного участка. В результате исправления реестровой ошибки площадь земельного участка уменьшится на 8 кв.м. (в пределах 10%). Доступ к земельному участку обеспечивается за счет земель общего пользования (59:32:1170001:646; :ЗУ88)
169	:639	59:32:1170001:639	край Пермский, р-н Пермский, д. Комарово	Для ведения личного подсобного хозяйства	1426	1518	Исправление реестровой ошибки в местоположении границ земельного участка. В результате исправления реестровой ошибки площадь земельного участка увеличится на 92 кв.м. (в пределах 10%). Доступ к земельному участку обеспечивается за счет земель общего пользования (59:32:1170001:646)
170	:64	59:32:1170001:64	край Пермский, р-н Пермский, с/п Двуреченское, д. Комарово	Для ведения личного подсобного хозяйства	3010	3061	Уточнение местоположения границ и площади земельного участка. В результате уточнения границ площадь земельного участка увеличивается на 51 кв.м. (больше 10%). Доступ к земельному участку обеспечивается за счет земель общего пользования (:ЗУ89)
171	:641	59:32:1170001:641	край Пермский, р-н Пермский, д. Комарово	Для ведения личного подсобного хозяйства	1421	1352	Исправление реестровой ошибки в местоположении границ земельного участка. В результате исправления

№ на чертеже	Услов-ный номер участка	Кадастровый номер земельного участка	Местоположение	Виды разрешенного использования	Площадь по ЕГРН, кв.м	Площадь по ПМТ, кв.м	Проектные решения для ПМТ
							реестровой ошибки площадь земельного участка уменьшится на 69 кв.м. (в пределах 10%). Доступ к земельному участку обеспечивается за счет земель общего пользования (59:32:1170001:646)
172	:642	59:32:1170001:642	край Пермский, р-н Пермский, д. Комарово	Для ведения личного подсобного хозяйства	1410	1480	Исправление реестровой ошибки в местоположении границ земельного участка. В результате исправления реестровой ошибки площадь земельного участка увеличится на 70 кв.м. (в пределах 10%). Доступ к земельному участку обеспечивается за счет земель общего пользования (59:32:1170001:646)
173	:643	59:32:1170001:643	край Пермский, р-н Пермский, д. Комарово	Для ведения личного подсобного хозяйства	1418	1453	Исправление реестровой ошибки в местоположении границ земельного участка. В результате исправления реестровой ошибки площадь земельного участка увеличится на 35 кв.м. (в пределах 10%). Доступ к земельному участку обеспечивается за счет земель общего пользования (59:32:1170001:646)
174	:644	59:32:1170001:644	край Пермский, р-н Пермский, с/п Двуреченское, д. Комарово	Для ведения личного подсобного хозяйства	1434	1471	Исправление реестровой ошибки в местоположении границ земельного участка. В результате исправления реестровой ошибки площадь земельного участка увеличится на 37 кв.м. (в пределах 10%). Доступ к земельному участку обеспечивается за счет земель общего пользования (59:32:1170001:646; :3У88)
175	:645	59:32:1170001:645	край Пермский, р-н Пермский,	Для ведения личного	3003	3087	Исправление реестровой ошибки в

№ на чертеже	Услов-ный номер участка	Кадастровый номер земельного участка	Местоположение	Виды разрешенного использования	Площадь по ЕГРН, кв.м	Площадь по ПМТ, кв.м	Проектные решения для ПМТ
			д. Комарово	подсобного хозяйства			местоположении границ земельного участка. В результате исправления реестровой ошибки площадь земельного участка увеличится на 84 кв.м. (в пределах 10%). Доступ к земельному участку обеспечивается за счет земель общего пользования (:ЗУ88)
176	:646	59:32:1170001:646	край Пермский, р-н Пермский, д. Комарово	для садоводства	3182	3119	Исправление реестровой ошибки в местоположении границ земельного участка. В результате исправления реестровой ошибки площадь земельного участка уменьшится на 63 кв.м. (в пределах 10%). Доступ к земельному участку обеспечивается за счет земель общего пользования (59:32:1170001:200)
177	:647	59:32:1170001:647	край Пермский, р-н Пермский, д. Комарово	Для ведения личного подсобного хозяйства	1236	1236	Исправление реестровой ошибки в местоположении границ земельного участка. В результате исправления реестровой ошибки площадь земельного участка не изменилась Доступ к земельному участку обеспечивается за счет земель общего пользования (:ЗУ88)
178	:649	59:32:1170001:649	край Пермский, р-н Пермский, д. Комарово	Для ведения личного подсобного хозяйства	1236	1239	Исправление реестровой ошибки в местоположении границ земельного участка. В результате исправления реестровой ошибки площадь земельного участка увеличится на 3 кв.м. (в пределах 10%). Доступ к земельному участку обеспечивается за счет земель общего пользования (:ЗУ88)

№ на чертеже	Услов-ный номер участка	Кадастровый номер земельного участка	Местоположение	Виды разрешенного использования	Площадь по ЕГРН, кв.м	Площадь по ПМТ, кв.м	Проектные решения для ПМТ
179	:651	59:32:1170001:651	край Пермский, р-н Пермский, д. Комарово	Для ведения личного подсобного хозяйства	1168	1137	Исправление реестровой ошибки в местоположении границ земельного участка. В результате исправления реестровой ошибки площадь земельного участка уменьшится на 31 кв.м. (в пределах 10%). Доступ к земельному участку обеспечивается за счет земель общего пользования (:ЗУ88)
180	:654	59:32:1170001:654	край Пермский, р-н Пермский, с/п Двуреченское, д. Комарово	Для ведения личного подсобного хозяйства	1507	1565	Исправление реестровой ошибки в местоположении границ земельного участка. В результате исправления реестровой ошибки площадь земельного участка увеличится на 58 кв.м. (в пределах 10%). Доступ к земельному участку обеспечивается за счет земель общего пользования (:ЗУ83)
181	:655	59:32:1170001:655	край Пермский, р-н Пермский, с/п Двуреченское, д. Комарово, ул. Комаровская, 54а	Для ведения личного подсобного хозяйства	1085	1160	Исправление реестровой ошибки в местоположении границ земельного участка. В результате исправления реестровой ошибки площадь земельного участка увеличится на 75 кв.м. (в пределах 10%). Доступ к земельному участку обеспечивается за счет земельного участка 59:32:1170001:84
182	:658	59:32:1170001:658	край Пермский, р-н Пермский, д. Комарово, ул. Центральная, дом 5а	Для огородничества	1155	1163	Исправление реестровой ошибки в местоположении границ земельного участка. В результате исправления реестровой ошибки площадь земельного участка увеличится на 8 кв.м. (в пределах 10%). Доступ к земельному участку обеспечивается за

№ на чертеже	Услов-ный номер участка	Кадастровый номер земельного участка	Местоположение	Виды разрешенного использования	Площадь по ЕГРН, кв.м	Площадь по ПМТ, кв.м	Проектные решения для ПМТ
							счет земель общего пользования (:ЗУ86)
183	:659	59:32:1170001:659	край Пермский, р-н Пермский, с\пос Мостовское, д. Комарово, ул. Дачная, 7	Для садоводства	5021	5082	Исправление реестровой ошибки в местоположении границ земельного участка. В результате исправления реестровой ошибки площадь земельного участка увеличится на 61 кв.м. (в пределах 10%). Доступ к земельному участку обеспечивается за счет земель общего пользования (:ЗУ87)
184	:660	59:32:1170001:660	край Пермский, р-н Пермский, с\пос Мостовское, д. Комарово, ул. Дачная, 5	Для садоводства	5357	5379	Исправление реестровой ошибки в местоположении границ земельного участка. В результате исправления реестровой ошибки площадь земельного участка увеличится на 22 кв.м. (в пределах 10%). Доступ к земельному участку обеспечивается за счет земель общего пользования (:ЗУ87)
185	:661	59:32:1170001:661	Пермский край, Пермский район, Мостовское с\пос, д. Комарово, ул. Дачная, 3	Для садоводства	5977	6280	Исправление реестровой ошибки в местоположении границ земельного участка. В результате исправления реестровой ошибки площадь земельного участка увеличится на 303 кв.м. (в пределах 10%). Доступ к земельному участку обеспечивается за счет земель общего пользования (59:32:1170001:646; :ЗУ87)
186	:662	59:32:1170001:662	край Пермский, р-н Пермский, Двуреченское с/п, д. Комарово, ул. Дачная, 1	Для садоводства	5369	5388	Исправление реестровой ошибки в местоположении границ земельного участка. В результате исправления реестровой ошибки площадь земельного участка увеличится на 19

№ на чертеже	Услов-ный номер участка	Кадастровый номер земельного участка	Местоположение	Виды разрешенного использования	Площадь по ЕГРН, кв.м	Площадь по ПМТ, кв.м	Проектные решения для ПМТ
							кв.м. (в пределах 10%). Доступ к земельному участку обеспечивается за счет земель общего пользования (59:32:1170001:646; :ЗУ87)
187	:663	59:32:1170001:663	край Пермский, р-н Пермский, с/п Двуреченское, д. Комарово	Для ведения личного подсобного хозяйства	1517	1557	Исправление реестровой ошибки в местоположении границ земельного участка. В результате исправления реестровой ошибки площадь земельного участка увеличится на 40 кв.м. (в пределах 10%). Доступ к земельному участку обеспечивается за счет земель общего пользования (:ЗУ83)
188	:664	59:32:1170001:664	край Пермский, р-н Пермский, с/п Двуреченское, д. Комарово	Для ведения личного подсобного хозяйства	1500	1552	Исправление реестровой ошибки в местоположении границ земельного участка. В результате исправления реестровой ошибки площадь земельного участка увеличится на 52 кв.м. (в пределах 10%). Доступ к земельному участку обеспечивается за счет земель общего пользования (:ЗУ83)
189	:665	59:32:1170001:665	край Пермский, р-н Пермский, с/п Двуреченское, д. Комарово	Для садоводства	1500	1605	Исправление реестровой ошибки в местоположении границ земельного участка. В результате исправления реестровой ошибки площадь земельного участка увеличится на 105 кв.м. (в пределах 10%). Доступ к земельному участку обеспечивается за счет земель общего пользования (:ЗУ95; :ЗУ96)
190	:666	59:32:1170001:666	край Пермский, р-н Пермский, д. Комарово	Для садоводства	1500	1481	Исправление реестровой ошибки в местоположении границ земельного участка. В результате исправления

№ на чертеже	Услов-ный номер участка	Кадастровый номер земельного участка	Местоположение	Виды разрешенного использования	Площадь по ЕГРН, кв.м	Площадь по ПМТ, кв.м	Проектные решения для ПМТ
							реестровой ошибки площадь земельного участка уменьшится на 19 кв.м. (в пределах 10%). Доступ к земельному участку обеспечивается за счет земель общего пользования (:ЗУ96)
191	:667	59:32:1170001:667	край Пермский, р-н Пермский, с\пос Мостовское, д. Комарово, ул. Широкая, 21а	Для ведения личного подсобного хозяйства	1081	978	Исправление реестровой ошибки в местоположении границ земельного участка. В результате исправления реестровой ошибки площадь земельного участка уменьшится на 103 кв.м. (в пределах 10%). Доступ к земельному участку обеспечивается за счет земель общего пользования (:ЗУ90)
192	:67	59:32:1170001:67	Пермский край, р-н Пермский, с/о Мостовской, д. Комарово, ул. Комаровская, дом 2	для личного подсобного хозяйства	1500	1650	Исправление реестровой ошибки в местоположении границ земельного участка. В результате исправления реестровой ошибки площадь земельного участка увеличится на 150 кв.м. (в пределах 10%). Доступ к земельному участку обеспечивается за счет земель общего пользования (:ЗУ89)
193	:68	59:32:1170001:68	край Пермский, р-н Пермский, д. Комарово, ул. Комаровская, дом 41	Для ведения личного подсобного хозяйства	1851	1858	Исправление реестровой ошибки в местоположении границ земельного участка. В результате исправления реестровой ошибки площадь земельного участка увеличится на 7 кв.м. (в пределах 10%). Доступ к земельному участку обеспечивается за счет земель общего пользования (:ЗУ90)
194	:69	59:32:1170001:69	край Пермский, р-н Пермский,	Для ведения личного	1515	1512	Исправление реестровой ошибки в

№ на чертеже	Услов-ный номер участка	Кадастровый номер земельного участка	Местоположение	Виды разрешенного использования	Площадь по ЕГРН, кв.м	Площадь по ПМТ, кв.м	Проектные решения для ПМТ
			д. Комарово, ул. Комаровская, дом 39	подсобного хозяйства			местоположении границ земельного участка. В результате исправления реестровой ошибки площадь земельного участка уменьшится на 3 кв.м. (в пределах 10%). Доступ к земельному участку обеспечивается за счет земель общего пользования (:ЗУ90)
195	:70	59:32:1170001:70	край Пермский, р-н Пермский, с/п Двуреченское, д. Комарово, ул. Центральная, 29	для личного подсобного хозяйства	1180	1223	Исправление реестровой ошибки в местоположении границ земельного участка. В результате исправления реестровой ошибки площадь земельного участка увеличится на 43 кв.м. (в пределах 10%). Доступ к земельному участку обеспечивается за счет земель общего пользования (:ЗУ81)
196	:700	59:32:1170001:700	край Пермский, р-н Пермский, с\п Двуреченское, д. Комарово, ул. Центральная	Для ведения личного подсобного хозяйства	900	954	Исправление реестровой ошибки в местоположении границ земельного участка. В результате исправления реестровой ошибки площадь земельного участка увеличится на 54 кв.м. (в пределах 10%). Доступ к земельному участку обеспечивается за счет земель общего пользования (:ЗУ92)
197	:708	59:32:1170001:708	Российская Федерация, Пермский край, м.р-н Пермский, с.п. Двуреченское, д. Комарово, ул. Летняя, з/у 2	Для ведения личного подсобного хозяйства	1751	1756	Исправление реестровой ошибки в местоположении границ земельного участка. В результате исправления реестровой ошибки площадь земельного участка увеличится на 5 кв.м. (в пределах 10%). Доступ к земельному участку обеспечивается за счет земель общего пользования

№ на чертеже	Услов-ный номер участка	Кадастровый номер земельного участка	Местоположение	Виды разрешенного использования	Площадь по ЕГРН, кв.м	Площадь по ПМТ, кв.м	Проектные решения для ПМТ
							(:ЗУ82)
198	:71	59:32:1170001:71	Российская Федерация, Пермский край, м.р-н Пермский, с.п. Двуреченское, д. Комарово, ул. Центральная, д. 16	Для личного подсобного хозяйства	1000	1051	Исправление реестровой ошибки в местоположении границ земельного участка. В результате исправления реестровой ошибки площадь земельного участка увеличится на 51 кв.м. (в пределах 10%). Доступ к земельному участку обеспечивается за счет земель общего пользования (:ЗУ86)
199	:710	59:32:1170001:710	Пермский край, р-н Пермский, с/пос. Двуреченское, д. Комарово, ул. Прудовая, 3	Для ведения личного подсобного хозяйства	1500	1466	Исправление реестровой ошибки в местоположении границ земельного участка. В результате исправления реестровой ошибки площадь земельного участка уменьшится на 34 кв.м. (в пределах 10%). Доступ к земельному участку обеспечивается за счет земель общего пользования (59:32:1170001:1065)
200	:712	59:32:1170001:712	край Пермский, р-н Пермский, с/п Двуреченское, д. Комарово, ул. Комаровская, дом 47	Для строительства дачного дома	1500	1621	Уточнение местоположения границ и площади земельного участка. В результате уточнения границ площадь земельного участка увеличивается на 121 кв.м. (в пределах 10%). Доступ к земельному участку обеспечивается за счет земель общего пользования (:ЗУ90)
201	:713	59:32:1170001:713	Пермский край, Пермский район, Двуреченское с/п, д. Комарово	отдельно стоящие одноквартирные дома 1 - 3 этажа с приусадебными участками	3450	3450	Исправление реестровой ошибки в местоположении границ земельного участка. В результате исправления реестровой ошибки площадь земельного участка не меняется. Доступ к земельному участку обеспечивается за счет земель общего

№ на чертеже	Услов-ный номер участка	Кадастровый номер земельного участка	Местоположение	Виды разрешенного использования	Площадь по ЕГРН, кв.м	Площадь по ПМТ, кв.м	Проектные решения для ПМТ
							пользования (:ЗУ88)
202	:715	59:32:1170001:715	край Пермский, р-н Пермский, д. Комарово, ул. Центральная, 15а	Для приусадебного участка	1642	1665	Исправление реестровой ошибки в местоположении границ земельного участка. В результате исправления реестровой ошибки площадь земельного участка увеличится на 23 кв.м. (в пределах 10%). Доступ к земельному участку обеспечивается за счет земель общего пользования (:ЗУ86)
203	:718 (97)	59:32:1170001:718 (входит в ЕЗП 59:32:1170001:97)	край Пермский, р-н Пермский, д. Комарово, ул. Новая, дом 4, квартира 2	Для личного подсобного хозяйства	1105	1107	Исправление реестровой ошибки в местоположении границ земельного участка. В результате исправления реестровой ошибки площадь земельного участка увеличится на 2 кв.м. (в пределах 10%). Доступ к земельному участку обеспечивается за счет земель общего пользования (:ЗУ81)
204	:719 (97)	59:32:1170001:719 (входит в ЕЗП 59:32:1170001:97)	край Пермский, р-н Пермский, д. Комарово, ул. Новая, дом 4, квартира 2	Для личного подсобного хозяйства	1224	1185	Исправление реестровой ошибки в местоположении границ земельного участка. В результате исправления реестровой ошибки площадь земельного участка уменьшится на 39 кв.м. (в пределах 10%). Доступ к земельному участку обеспечивается за счет земель общего пользования (:ЗУ81)
205	:720	59:32:1170001:720	Пермский край, Пермский район, Двуреченское с/п, д. Комарово, ул. Прудовая, 13	Для ведения личного подсобного хозяйства	1519	1494	Исправление реестровой ошибки в местоположении границ земельного участка. В результате исправления реестровой ошибки площадь земельного участка уменьшится на 25 кв.м. (в пределах 10%). Доступ к

№ на чертеже	Услов-ный номер участка	Кадастровый номер земельного участка	Местоположение	Виды разрешенного использования	Площадь по ЕГРН, кв.м	Площадь по ПМТ, кв.м	Проектные решения для ПМТ
							земельному участку обеспечивается за счет земель общего пользования (59:32:1170001:1065; :ЗУ79)
206	:721	59:32:1170001:721	край Пермский, р-н Пермский, д. Комарово, ул. Уральская, дом 4	Для ведения личного подсобного хозяйства	1508	1542	Исправление реестровой ошибки в местоположении границ земельного участка. В результате исправления реестровой ошибки площадь земельного участка увеличится на 34 кв.м. (в пределах 10%). Доступ к земельному участку обеспечивается за счет земель общего пользования (:ЗУ34)
207	:722	59:32:1170001:722	край Пермский, р-н Пермский, д. Комарово, ул. Уральская, дом 6	Для ведения личного подсобного хозяйства	1507	1470	Исправление реестровой ошибки в местоположении границ земельного участка. В результате исправления реестровой ошибки площадь земельного участка уменьшится на 37 кв.м. (в пределах 10%). Доступ к земельному участку обеспечивается за счет земель общего пользования (:ЗУ93)
208	:723	59:32:1170001:723	Пермский край, Пермский район, Двуреченское с/п, д. Комарово	Для ведения личного подсобного хозяйства	3000	3069	Исправление реестровой ошибки в местоположении границ земельного участка. В результате исправления реестровой ошибки площадь земельного участка увеличится на 69 кв.м. (в пределах 10%). Доступ к земельному участку обеспечивается за счет земель общего пользования (59:32:1170001:200)
209	:725	59:32:1170001:725	Пермский край, Пермский район, д. Комарово, ул. Новая, д. 10, кв. 1	Отдельно стоящие многоквартирные дома 1-3 этажа с приусадебными	627	636	Исправление реестровой ошибки в местоположении границ земельного участка. В результате исправления реестровой ошибки площадь

№ на чертеже	Услов-ный номер участка	Кадастровый номер земельного участка	Местоположение	Виды разрешенного использования	Площадь по ЕГРН, кв.м	Площадь по ПМТ, кв.м	Проектные решения для ПМТ
				участками			земельного участка увеличится на 9 кв.м. (в пределах 10%). Доступ к земельному участку обеспечивается за счет земель общего пользования (:ЗУ81)
210	:727	59:32:1170001:727	Пермский край, район Пермский, Двуреченское с/п, д. Комарово, ул. Кононова, 3	Для ведения личного подсобного хозяйства	1500	1517	Исправление реестровой ошибки в местоположении границ земельного участка. В результате исправления реестровой ошибки площадь земельного участка увеличится на 17 кв.м. (в пределах 10%). Доступ к земельному участку обеспечивается за счет земель общего пользования (:ЗУ83)
211	:73	59:32:1170001:73	край Пермский, р-н Пермский, с/п Двуреченское, д. Комарово	Для ведения личного подсобного хозяйства	1060	1120	Исправление реестровой ошибки в местоположении границ земельного участка. В результате исправления реестровой ошибки площадь земельного участка увеличится на 60 кв.м. (в пределах 10%). Доступ к земельному участку обеспечивается за счет земель общего пользования (:ЗУ86)
212	:74	59:32:1170001:74	край Пермский, р-н Пермский, с/пос. Двуреченское, д. Комарово	Под общественную застройку (строительство магазина)	578	562	Исправление реестровой ошибки в местоположении границ земельного участка и в границах территориальной зоны. В результате исправления реестровой ошибки площадь земельного участка уменьшится на 16 кв.м. (в пределах 10%). Доступ к земельному участку обеспечивается за счет земель общего пользования (:ЗУ85)
213	:83	59:32:1170001:83	край Пермский, р-н Пермский,	Для ведения личного	2705	2547	Уточнение местоположения границ и

№ на чертеже	Услов-ный номер участка	Кадастровый номер земельного участка	Местоположение	Виды разрешенного использования	Площадь по ЕГРН, кв.м	Площадь по ПМТ, кв.м	Проектные решения для ПМТ
			с/п Двуреченское, д. Комарово	подсобного хозяйства			площади земельного участка. В результате уточнения границ площадь земельного участка уменьшается на 158 кв.м. (в пределах 10%). Доступ к земельному участку обеспечивается за счет земель общего пользования (:ЗУ89)
214	:84	59:32:1170001:84	край Пермский, р-н Пермский, с/пос. Мостовское, д. Комарово, ул. Комаровская, дом 54	Для садоводства	1500	1448	Исправление реестровой ошибки в местоположении границ земельного участка. В результате исправления реестровой ошибки площадь земельного участка уменьшится на 52 кв.м. (в пределах 10%). Доступ к земельному участку обеспечивается за счет земель общего пользования (:ЗУ90)
215	:86	59:32:1170001:86	край Пермский, р-н Пермский, д. Комарово, ул. Комаровская, 17а	Для ведения личного подсобного хозяйства	1125	1062	Исправление реестровой ошибки в местоположении границ земельного участка. В результате исправления реестровой ошибки площадь земельного участка уменьшится на 63 кв.м. (в пределах 10%). Доступ к земельному участку обеспечивается за счет земель общего пользования (:ЗУ90)
216	:88	59:32:1170001:88	Пермский край, район Пермский, с/п Двуреченское, д. Комарово	Для личного подсобного хозяйства	1000	1294	Уточнение местоположения границ и площади земельного участка. В результате уточнения границ площадь земельного участка увеличивается на 294 кв.м. (больше 10%). Доступ к земельному участку обеспечивается за счет земель общего пользования (:ЗУ27)
217	:9	59:32:1170001:9	Пермский край, район	Для ведения личного	3200	3173	Уточнение местоположения границ и

№ на чертеже	Услов-ный номер участка	Кадастровый номер земельного участка	Местоположение	Виды разрешенного использования	Площадь по ЕГРН, кв.м	Площадь по ПМТ, кв.м	Проектные решения для ПМТ
			Пермский, с/п Двуреченское, д. Комарово, ул. Комаровская, д. 30, кв. 1	подсобного хозяйства			площади земельного участка. В результате уточнения границ площадь земельного участка уменьшается на 27 кв.м. (в пределах 10%). Доступ к земельному участку обеспечивается за счет земель общего пользования (:ЗУ90)
218	:92	59:32:1170001:92	край Пермский, р-н Пермский, с/п Двуреченское, д. Комарово	Для ведения личного подсобного хозяйства	800	1163	Уточнение местоположения границ и площади земельного участка. В результате уточнения границ площадь земельного участка увеличивается на 363 кв.м. (больше 10%). Доступ к земельному участку обеспечивается за счет земель общего пользования (:ЗУ76)
219	:938	59:32:1170001:938	Российская Федерация, край Пермский, м.о. Пермский, с.п. Двуреченское, д Комарово, ул Прудовая, зу 17	для личного подсобного хозяйства	1195	1198	Исправление реестровой ошибки в местоположении границ земельного участка. В результате исправления реестровой ошибки площадь земельного участка увеличится на 3 кв.м. (в пределах 10%). Доступ к земельному участку обеспечивается за счет земель общего пользования (:ЗУ79)
220	:939	59:32:1170001:939	Пермский край, район Пермский, д. Мостовая, ул. Прудовая, 11	для личного подсобного хозяйства	1505	1531	Исправление реестровой ошибки в местоположении границ земельного участка. В результате исправления реестровой ошибки площадь земельного участка увеличится на 26 кв.м. (в пределах 10%). Доступ к земельному участку обеспечивается за счет земель общего пользования (59:32:1170001:1065)
221	:948	59:32:1170001:948	Пермский край, Пермский	для ведения личного	2222	2271	Исправление реестровой ошибки в

№ на чертеже	Услов-ный номер участка	Кадастровый номер земельного участка	Местоположение	Виды разрешенного использования	Площадь по ЕГРН, кв.м	Площадь по ПМТ, кв.м	Проектные решения для ПМТ
			район, Двуреченское с/пос., д. Комарово, ул. Центральная, д.31а	подсобного хозяйства			местоположении границ земельного участка. В результате исправления реестровой ошибки площадь земельного участка увеличится на 51 кв.м. (в пределах 10%). Доступ к земельному участку обеспечивается за счет земель общего пользования (:ЗУ86)
222	:982	59:32:1170001:982	Пермский край, р-н Пермский, Двуреченское с/п, д. Комарово, ул. Комаровская, д. 52	для ведения личного подсобного хозяйства	1416	1436	Исправление реестровой ошибки в местоположении границ земельного участка. В результате исправления реестровой ошибки площадь земельного участка увеличится на 20 кв.м. (в пределах 10%). Доступ к земельному участку обеспечивается за счет земель общего пользования (:ЗУ90)
223	:984	59:32:1170001:984	Пермский край, Пермский район, Двуреченское с/п, д. Комарово	Для ведения личного подсобного хозяйства	1700	1811	Исправление реестровой ошибки в местоположении границ земельного участка. В результате исправления реестровой ошибки площадь земельного участка увеличится на 111 кв.м. (в пределах 10%). Доступ к земельному участку обеспечивается за счет земель общего пользования (:ЗУ60; :ЗУ84)
224	:989	59:32:1170001:989	Пермский край, Пермский р-н, с/п Двуреченское, д. Комарово, ул. Прудовая, 5	Для личного подсобного хозяйства	1500	1362	Исправление реестровой ошибки в местоположении границ земельного участка. В результате исправления реестровой ошибки площадь земельного участка уменьшится на 138 кв.м. (в пределах 10%). Доступ к земельному участку обеспечивается за счет земель общего пользования

№ на чертеже	Услов-ный номер участка	Кадастровый номер земельного участка	Местоположение	Виды разрешенного использования	Площадь по ЕГРН, кв.м	Площадь по ПМТ, кв.м	Проектные решения для ПМТ
							(59:32:1170001:1065)
225	:89	59:32:1770001:89	Пермский край, р-н Пермский, с/пос. Мостовское, д. Комарово, ул. Центральная, дом 35а	Для ведения личного подсобного хозяйства	2000	1961	Исправление реестровой ошибки в местоположении границ земельного участка. В результате исправления реестровой ошибки площадь земельного участка уменьшится на 39 кв.м. (в пределах 10%). Доступ к земельному участку обеспечивается за счет земель общего пользования (:ЗУ29; :ЗУ86)
226	:1373	59:32:1170001:1373	Российская Федерация, Пермский край, муниципальный округ Пермский, деревня Комарово, улица Центральная	Для ведения личного подсобного хозяйства	2374	2375	Исправление реестровой ошибки в местоположении границ земельного участка. В результате исправления реестровой ошибки площадь земельного участка увеличится на 1 кв.м. (в пределах 10%). Доступ к земельному участку обеспечивается за счет земель общего пользования (:ЗУ86)
227	:1374	59:32:1170001:1374	Российская Федерация, Пермский край, муниципальный округ Пермский, деревня Комарово, улица Центральная	Для ведения личного подсобного хозяйства	1474	1469	Исправление реестровой ошибки в местоположении границ земельного участка. В результате исправления реестровой ошибки площадь земельного участка уменьшится на 5 кв.м. (в пределах 10%). Доступ к земельному участку обеспечивается за счет земель общего пользования (:ЗУ86)
228	:703	59:32:1170001:703	край Пермский, р-н Пермский, с/пос. Мостовское, д. Комарово	Для ведения личного подсобного хозяйства	1922	1923	Исправление реестровой ошибки в местоположении границ земельного участка. В результате исправления реестровой ошибки площадь земельного участка увеличится на 1 кв.м. (в пределах 10%). Доступ к

№ на чертеже	Услов-ный номер участка	Кадастровый номер земельного участка	Местоположение	Виды разрешенного использования	Площадь по ЕГРН, кв.м	Площадь по ПМТ, кв.м	Проектные решения для ПМТ
							земельному участку обеспечивается за счет земель общего пользования (:ЗУ82)
229	:1389	59:32:1170001:1389	Российская Федерация, Пермский край, Пермский м.о, д Комарово, ул Центральная	Для ведения личного подсобного хозяйства	1196	1283	Исправление реестровой ошибки в местоположении границ земельного участка. В результате исправления реестровой ошибки площадь земельного участка увеличится на 87 кв.м. (в пределах 10%). Доступ к земельному участку обеспечивается за счет земель общего пользования (:ЗУ81)
230	:526	59:32:1170001:526	Пермский край, р-н Пермский, д. Комарово	Для личного подсобного хозяйства	1100	1187	Исправление реестровой ошибки в местоположении границ земельного участка. В результате исправления реестровой ошибки площадь земельного участка увеличится на 87 кв.м. (в пределах 10%). Доступ к земельному участку обеспечивается за счет земель общего пользования (:ЗУ90)
231	:941	59:32:1170001:941	Пермский край, Пермский район, Двуреченское с/п, д. Комарово, ул. Зеленая	для садоводства	2761	2761	Исправление реестровой ошибки в местоположении границ земельного участка. В результате исправления реестровой ошибки площадь земельного участка не меняется Доступ к земельному участку обеспечивается за счет земель общего пользования (:ЗУ60; :ЗУ79)
232	:983	59:32:1170001:983	Пермский край, р-н Пермский, Двуреченское с/п, д. Комарово, ул. Комаровская, 52 а	для ведения личного подсобного хозяйства	2112	2066	Исправление реестровой ошибки в местоположении границ земельного участка. В результате исправления реестровой ошибки площадь земельного участка уменьшится на 46

№ на чертеже	Услов-ный номер участка	Кадастровый номер земельного участка	Местоположение	Виды разрешенного использования	Площадь по ЕГРН, кв.м	Площадь по ПМТ, кв.м	Проектные решения для ПМТ
							кв.м. (в пределах 10%). Доступ к земельному участку обеспечивается за счет земель общего пользования (:ЗУ25)
233	:ЗУ1		Российская Федерация, край Пермский, муниципальный округ Пермский, деревня Комарово, улица Центральная, з/у 33	Ведение садоводства (13.2)		355	Образование земельного участка из земель, находящихся в государственной или муниципальной собственности. Доступ к земельному участку обеспечивается за счет земель общего пользования (:ЗУ73)
234	:ЗУ2		Российская Федерация, Пермский край, Пермский м.о, д Комарово, ул. Новая, д.2	Для ведения личного подсобного хозяйства (приусадебный земельный участок) (2.2)	-	943	Образование земельного участка из земель, находящихся в государственной или муниципальной собственности. Доступ к земельному участку обеспечивается за счет земель общего пользования (:ЗУ81)
235	:ЗУ3		Российская Федерация, Пермский край, Пермский м.о, д Комарово, ул. Новая, д.8	Для ведения личного подсобного хозяйства (приусадебный земельный участок) (2.2)	-	1178	Образование земельного участка из земель, находящихся в государственной или муниципальной собственности. Доступ к земельному участку обеспечивается за счет земель общего пользования (:ЗУ81)
236	:ЗУ4		Российская Федерация, Пермский край, Пермский м.о, д Комарово, ул. Комаровская	Для ведения личного подсобного хозяйства (приусадебный земельный участок) (2.2)	-	715	Образование земельного участка из земель, находящихся в государственной или муниципальной собственности. Доступ к земельному участку обеспечивается за счет земель общего пользования (:ЗУ27)
237	:ЗУ5		Российская Федерация, Пермский край, Пермский м.о, д Комарово	Благоустройство территории (12.0.2)	-	1528	Образование земельного участка из земель, находящихся в государственной или муниципальной собственности. Доступ к земельному участку обеспечивается за счет земель общего пользования (:ЗУ82)

№ на чертеже	Услов-ный номер участка	Кадастровый номер земельного участка	Местоположение	Виды разрешенного использования	Площадь по ЕГРН, кв.м	Площадь по ПМТ, кв.м	Проектные решения для ПМТ
238	:ЗУ6		Российская Федерация, Пермский край, Пермский м.о, д Комарово	Земельные участки (территории) общего пользования (12.0)	-	880	Образование земельного участка из земель, находящихся в государственной или муниципальной собственности. Доступ к земельному участку обеспечивается за счет земель общего пользования (:ЗУ69)
239	:ЗУ7		Российская Федерация, Пермский край, Пермский м.о, д Комарово, ул. Центральная	Для ведения личного подсобного хозяйства (приусадебный земельный участок) (2.2)	-	828	Образование земельного участка из земель, находящихся в государственной или муниципальной собственности. Доступ к земельному участку обеспечивается за счет земель общего пользования (:ЗУ86)
240	:ЗУ8		Российская Федерация, Пермский край, Пермский м.о, д Комарово, ул. Центральная	Для ведения личного подсобного хозяйства (приусадебный земельный участок) (2.2)	-	546	Образование земельного участка из земель, находящихся в государственной или муниципальной собственности. Доступ к земельному участку обеспечивается за счет земель общего пользования (:ЗУ86)
241	:ЗУ9		Российская Федерация, Пермский край, Пермский м.о, д Комарово, ул. Центральная	Обеспечение сельскохозяйственного производства (1.18)	-	867	Образование земельного участка из земель, находящихся в государственной или муниципальной собственности после изменения границ территориальной зоны СХ-1 Доступ к земельному участку обеспечивается за счет земель общего пользования (:ЗУ29)
242	:ЗУ10		Российская Федерация, Пермский край, Пермский м.о, д Комарово, ул. Комаровская	Для ведения личного подсобного хозяйства (приусадебный земельный участок) (2.2)	-	1156	Образование земельного участка из земель, находящихся в государственной или муниципальной собственности. Доступ к земельному участку обеспечивается за счет земель общего пользования (:ЗУ89)
243	:ЗУ11		Российская Федерация, Пермский край, Пермский м.о,	Земельные участки (территории) общего	-	40	Образование земельного участка из земель, находящихся в

№ на чертеже	Услов-ный номер участка	Кадастровый номер земельного участка	Местоположение	Виды разрешенного использования	Площадь по ЕГРН, кв.м	Площадь по ПМТ, кв.м	Проектные решения для ПМТ
			д Комарово	пользования (12.0)			государственной или муниципальной собственности. Доступ к земельному участку обеспечивается за счет земель общего пользования (:ЗУ87)
244	:ЗУ12		Российская Федерация, Пермский край, Пермский м.о, д Комарово, ул. Комаровская, д.14	Для индивидуального жилищного строительства (2.1)	-	3839	Образование земельного участка из земель, находящихся в государственной или муниципальной собственности. Доступ к земельному участку обеспечивается за счет земель общего пользования (:ЗУ90)
245	:ЗУ13		Российская Федерация, Пермский край, Пермский м.о, д Комарово, ул. Комаровская	Ведение садоводства (13.2)	-	932	Образование земельного участка из земель, находящихся в государственной или муниципальной собственности. Доступ к земельному участку обеспечивается за счет земель общего пользования (:ЗУ90)
246	:ЗУ14		Российская Федерация, Пермский край, Пермский м.о, д Комарово, ул. Комаровская	Ведение садоводства (13.2)	-	708	Образование земельного участка из земель, находящихся в государственной или муниципальной собственности. Доступ к земельному участку обеспечивается за счет земель общего пользования (:ЗУ90)
247	:ЗУ15		Российская Федерация, Пермский край, Пермский м.о, д Комарово	Ведение садоводства (13.2)	-	1472	Образование земельного участка из земель, находящихся в государственной или муниципальной собственности. Доступ к земельному участку обеспечивается за счет земель общего пользования (:ЗУ47)
248	:ЗУ16		Российская Федерация, Пермский край, Пермский м.о, д Комарово	Ведение огородничества (13.1)	-	1134	Образование земельного участка из земель, находящихся в государственной или муниципальной собственности, на основании схемы расположения земельного участка на кадастровом плане территории,

№ на чертеже	Услов-ный номер участка	Кадастровый номер земельного участка	Местоположение	Виды разрешенного использования	Площадь по ЕГРН, кв.м	Площадь по ПМТ, кв.м	Проектные решения для ПМТ
							утвержденной распоряжением КИО Администрации Пермского муниципального округа Пермского края от 13.05.2024 № 1329 Доступ к земельному участку обеспечивается за счет земель общего пользования (:ЗУ36)
249	:ЗУ17		Российская Федерация, Пермский край, Пермский м.о, д Комарово	Сенокосение (1.19)	-	29671	Образование земельного участка из земель, находящихся в государственной или муниципальной собственности, на основании схемы расположения земельного участка на кадастровом плане территории, утвержденной распоряжением КИО Администрации Пермского муниципального округа Пермского края от 13.05.2024 № 1330 Доступ к земельному участку обеспечивается за счет земель общего пользования (:ЗУ47)
250	:ЗУ18		Российская Федерация, Пермский край, Пермский м.о, д Комарово	Ведение огородничества (13.1)	-	1363	Образование земельного участка из земель, находящихся в государственной или муниципальной собственности, на основании схемы расположения земельного участка на кадастровом плане территории, утвержденной распоряжением КИО Администрации Пермского муниципального округа Пермского края от 14.05.2024 № 1341 Доступ к земельному участку обеспечивается за счет земель общего пользования (:ЗУ36)
251	:ЗУ19		Российская Федерация,	Ведение	-	1345	Образование земельного участка из

№ на чертеже	Услов-ный номер участка	Кадастровый номер земельного участка	Местоположение	Виды разрешенного использования	Площадь по ЕГРН, кв.м	Площадь по ПМТ, кв.м	Проектные решения для ПМТ
			Пермский край, Пермский м.о, д Комарово	огородничества (13.1)			земель, находящихся в государственной или муниципальной собственности, на основании схемы расположения земельного участка на кадастровом плане территории, утвержденной распоряжением КИО Администрации Пермского муниципального округа Пермского края от 27.05.2024 № 1457 Доступ к земельному участку обеспечивается за счет земель общего пользования (:ЗУ47)
252	:ЗУ20		Российская Федерация, Пермский край, Пермский м.о, д Комарово	Ведение огородничества (13.1)	-	893	Образование земельного участка из земель, находящихся в государственной или муниципальной собственности, на основании схемы расположения земельного участка на кадастровом плане территории, утвержденной распоряжением КИО Администрации Пермского муниципального округа Пермского края от 31.05.2024 № 1525 Доступ к земельному участку обеспечивается за счет земель общего пользования (:ЗУ86)
253	:ЗУ21		Российская Федерация, Пермский край, Пермский м.о, д Комарово	Ведение огородничества (13.1)	-	1321	Образование земельного участка из земель, находящихся в государственной или муниципальной собственности, на основании схемы расположения земельного участка на кадастровом плане территории, утвержденной распоряжением КИО Администрации Пермского муниципального округа Пермского

№ на чертеже	Услов-ный номер участка	Кадастровый номер земельного участка	Местоположение	Виды разрешенного использования	Площадь по ЕГРН, кв.м	Площадь по ПМТ, кв.м	Проектные решения для ПМТ
							края от 30.01.2024 № 255 Доступ к земельному участку обеспечивается за счет земель общего пользования (:ЗУ60)
254	:ЗУ22		Российская Федерация, Пермский край, Пермский м.о, д Комарово	Ведение огородничества (13.1)	-	1316	Образование земельного участка из земель, находящихся в государственной или муниципальной собственности, на основании схемы расположения земельного участка на кадастровом плане территории, утвержденной распоряжением КИО Администрации Пермского муниципального округа Пермского края от 30.01.2024 № 256 Доступ к земельному участку обеспечивается за счет земель общего пользования (:ЗУ84)
255	:ЗУ23		Российская Федерация, Пермский край, Пермский м.о, д Комарово	Ведение огородничества (13.1)	-	1979	Образование земельного участка из земель, находящихся в государственной или муниципальной собственности, на основании схемы расположения земельного участка на кадастровом плане территории, утвержденной распоряжением КИО Администрации Пермского муниципального округа Пермского края от 13.05.2024 № 1326 Доступ к земельному участку обеспечивается за счет земель общего пользования (:ЗУ47)
256	:ЗУ24		Российская Федерация, Пермский край, Пермский м.о, д Комарово, ул. Комаровская	Магазины (4.4)	-	140	Образование земельного участка из земель, находящихся в государственной или муниципальной собственности. Доступ к земельному

№ на чертеже	Услов-ный номер участка	Кадастровый номер земельного участка	Местоположение	Виды разрешенного использования	Площадь по ЕГРН, кв.м	Площадь по ПМТ, кв.м	Проектные решения для ПМТ
							участку обеспечивается за счет земель общего пользования (:ЗУ90)
257	:ЗУ25		Российская Федерация, Пермский край, Пермский м.о, д Комарово	Земельные участки (территории) общего пользования (12.0)	-	493	Образование земельного участка из земель, находящихся в государственной или муниципальной собственности. Доступ к земельному участку обеспечивается за счет земель общего пользования (:ЗУ53)
258	:ЗУ26		Российская Федерация, Пермский край, Пермский м.о, д Комарово	Земельные участки (территории) общего пользования (12.0)	-	736	Образование земельного участка из земель, находящихся в государственной или муниципальной собственности. Доступ к земельному участку обеспечивается за счет земель общего пользования (:ЗУ86)
259	:ЗУ27		Российская Федерация, Пермский край, Пермский м.о, д Комарово	Земельные участки (территории) общего пользования (12.0)	-	495	Образование земельного участка из земель, находящихся в государственной или муниципальной собственности. Доступ к земельному участку обеспечивается за счет земель общего пользования (:ЗУ90)
260	:ЗУ28		Российская Федерация, Пермский край, Пермский м.о, д Комарово	Земельные участки (территории) общего пользования (12.0)	-	299	Образование земельного участка из земель, находящихся в государственной или муниципальной собственности. Доступ к земельному участку обеспечивается за счет земель общего пользования (:ЗУ86)
261	:ЗУ29		Российская Федерация, Пермский край, Пермский м.о, д Комарово	Земельные участки (территории) общего пользования (12.0)	-	2263	Образование земельного участка из земель, находящихся в государственной или муниципальной собственности. Доступ к земельному участку обеспечивается за счет земель общего пользования (:ЗУ85)
262	:ЗУ30		Российская Федерация, Пермский край, Пермский м.о,	Земельные участки (территории) общего	-	3903	Образование земельного участка из земель, находящихся в

№ на чертеже	Услов-ный номер участка	Кадастровый номер земельного участка	Местоположение	Виды разрешенного использования	Площадь по ЕГРН, кв.м	Площадь по ПМТ, кв.м	Проектные решения для ПМТ
			д Комарово	пользования (12.0)			государственной или муниципальной собственности. Доступ к земельному участку обеспечивается за счет земель общего пользования (59:32:1170001:200)
263	:ЗУ31		Российская Федерация, Пермский край, Пермский м.о, д Комарово	Для ведения личного подсобного хозяйства (приусадебный земельный участок) (2.2)	-	1432	Образование земельного участка из земель, находящихся в государственной или муниципальной собственности. Доступ к земельному участку обеспечивается за счет земель общего пользования (:ЗУ66)
264	:ЗУ32		Российская Федерация, Пермский край, Пермский м.о, д Комарово	Для ведения личного подсобного хозяйства (приусадебный земельный участок) (2.2)	-	1493	Образование земельного участка из земель, находящихся в государственной или муниципальной собственности. Доступ к земельному участку обеспечивается за счет земель общего пользования (:ЗУ66)
265	:ЗУ33		Российская Федерация, Пермский край, Пермский м.о, д Комарово	Для ведения личного подсобного хозяйства (приусадебный земельный участок) (2.2)	-	1461	Образование земельного участка из земель, находящихся в государственной или муниципальной собственности. Доступ к земельному участку обеспечивается за счет земель общего пользования (:ЗУ66)
266	:ЗУ34		Российская Федерация, Пермский край, Пермский м.о, д Комарово, ул. Уральская	Благоустройство территории (12.0.2)	-	1628	Образование земельного участка из земель, находящихся в государственной или муниципальной собственности. Доступ к земельному участку обеспечивается за счет земель общего пользования (:ЗУ93)
267	:ЗУ35		Российская Федерация, Пермский край, Пермский м.о, д Комарово, ул. Уральская	Для ведения личного подсобного хозяйства (приусадебный земельный участок) (2.2)	-	2007	Образование земельного участка из земель, находящихся в государственной или муниципальной собственности. Доступ к земельному участку обеспечивается за счет земель

№ на чертеже	Услов-ный номер участка	Кадастровый номер земельного участка	Местоположение	Виды разрешенного использования	Площадь по ЕГРН, кв.м	Площадь по ПМТ, кв.м	Проектные решения для ПМТ
							общего пользования (:ЗУ93)
268	:ЗУ36		Российская Федерация, Пермский край, Пермский м.о, д Комарово	Земельные участки (территории) общего пользования (12.0)	-	2835	Образование земельного участка из земель, находящихся в государственной или муниципальной собственности. Доступ к земельному участку обеспечивается за счет земель общего пользования (:ЗУ86)
269	:ЗУ37		Российская Федерация, Пермский край, Пермский м.о, д Комарово	Для ведения личного подсобного хозяйства (приусадебный земельный участок) (2.2)	-	826	Образование земельного участка из земель, находящихся в государственной или муниципальной собственности. Доступ к земельному участку обеспечивается за счет земель общего пользования (:ЗУ51)
270	:ЗУ38		Российская Федерация, Пермский край, Пермский м.о, д Комарово	Для ведения личного подсобного хозяйства (приусадебный земельный участок) (2.2)	-	3280	Образование земельного участка из земель, находящихся в государственной или муниципальной собственности. Доступ к земельному участку обеспечивается за счет земель общего пользования (:ЗУ90)
271	:ЗУ39		Российская Федерация, Пермский край, Пермский м.о, д Комарово	Земельные участки (территории) общего пользования (12.0)	-	1238	Образование земельного участка из земель, находящихся в государственной или муниципальной собственности. Доступ к земельному участку обеспечивается за счет земель общего пользования (:ЗУ90)
272	:ЗУ40		Российская Федерация, Пермский край, Пермский м.о, д Комарово	Для ведения личного подсобного хозяйства (приусадебный земельный участок) (2.2)	-	1361	Образование земельного участка из земель, находящихся в государственной или муниципальной собственности. Доступ к земельному участку обеспечивается за счет земель общего пользования (:ЗУ47)
273	:ЗУ41		Российская Федерация, Пермский край, Пермский м.о, д Комарово, ул. Комаровская	Для ведения личного подсобного хозяйства (приусадебный)	-	2085	Образование земельного участка из земель, находящихся в государственной или муниципальной

№ на чертеже	Услов-ный номер участка	Кадастровый номер земельного участка	Местоположение	Виды разрешенного использования	Площадь по ЕГРН, кв.м	Площадь по ПМТ, кв.м	Проектные решения для ПМТ
				земельный участок) (2.2)			собственности. Доступ к земельному участку обеспечивается за счет земель общего пользования (:ЗУ89)
274	:ЗУ42		Российская Федерация, Пермский край, Пермский м.о, д Комарово	Для ведения личного подсобного хозяйства (приусадебный земельный участок) (2.2)	-	2094	Образование земельного участка из земель, находящихся в государственной или муниципальной собственности. Доступ к земельному участку обеспечивается за счет земель общего пользования (:ЗУ89)
275	:ЗУ43		Российская Федерация, Пермский край, Пермский м.о, д Комарово, ул. Комаровская	Для ведения личного подсобного хозяйства (приусадебный земельный участок) (2.2)	-	1659	Образование земельного участка из земель, находящихся в государственной или муниципальной собственности. Доступ к земельному участку обеспечивается за счет земель общего пользования (:ЗУ89)
276	:ЗУ44		Российская Федерация, Пермский край, Пермский м.о, д Комарово	Земельные участки (территории) общего пользования (12.0)	-	322	Образование земельного участка из земель, находящихся в государственной или муниципальной собственности. Доступ к земельному участку обеспечивается за счет земель общего пользования (:ЗУ90)
277	:ЗУ45		Российская Федерация, Пермский край, Пермский м.о, д Комарово	Для ведения личного подсобного хозяйства (приусадебный земельный участок) (2.2)	-	689	Образование земельного участка из земель, находящихся в государственной или муниципальной собственности. Доступ к земельному участку обеспечивается за счет земель общего пользования (:ЗУ90)
278	:ЗУ46		Российская Федерация, Пермский край, Пермский м.о, д Комарово, ул. Зеленая	Для ведения личного подсобного хозяйства (приусадебный земельный участок) (2.2)	-	1426	Образование земельного участка из земель, находящихся в государственной или муниципальной собственности после исправления реестровой ошибки в сведениях ЕГРН о земельном участке 59:32:1170001:115. Доступ к

№ на чертеже	Услов-ный номер участка	Кадастровый номер земельного участка	Местоположение	Виды разрешенного использования	Площадь по ЕГРН, кв.м	Площадь по ПМТ, кв.м	Проектные решения для ПМТ
							земельному участку обеспечивается за счет земель общего пользования (:ЗУ60)
279	:ЗУ47		Российская Федерация, Пермский край, Пермский м.о, д Комарово	Земельные участки (территории) общего пользования (12.0)	-	7951	Образование земельного участка из земель, находящихся в государственной или муниципальной собственности. Доступ к земельному участку обеспечивается за счет земель общего пользования (:ЗУ90)
280	:ЗУ48		Российская Федерация, Пермский край, Пермский м.о, д Комарово	Сенокосение (1.19)	-	3010	Образование земельного участка из земель, находящихся в государственной или муниципальной собственности. Доступ к земельному участку обеспечивается за счет земель общего пользования (:ЗУ47)
281	:ЗУ49		Российская Федерация, Пермский край, Пермский м.о, д Комарово, ул. Центральная	Земельные участки (территории) общего пользования (12.0)	-	4672	Образование земельного участка из земель, находящихся в государственной или муниципальной собственности. Доступ к земельному участку обеспечивается за счет земель общего пользования (:ЗУ85)
282	:ЗУ50		Российская Федерация, Пермский край, Пермский м.о, д Комарово, ул. Комаровская	Для ведения личного подсобного хозяйства (приусадебный земельный участок) (2.2)	-	1574	Образование земельного участка из земель, находящихся в государственной или муниципальной собственности. Доступ к земельному участку обеспечивается за счет земель общего пользования (:ЗУ86)
283	:ЗУ51		Российская Федерация, Пермский край, Пермский м.о, д Комарово, ул. Летняя	Земельные участки (территории) общего пользования (12.0)	-	1281	Образование земельного участка из земель, находящихся в государственной или муниципальной собственности. Доступ к земельному участку обеспечивается за счет земель общего пользования (:ЗУ82)
284	:ЗУ52		Российская Федерация,	Земельные участки		409	Образование земельного участка из

№ на чертеже	Услов-ный номер участка	Кадастровый номер земельного участка	Местоположение	Виды разрешенного использования	Площадь по ЕГРН, кв.м	Площадь по ПМТ, кв.м	Проектные решения для ПМТ
			Пермский край, Пермский м.о, д Комарово, ул. Комаровская	(территории) общего пользования (12.0)			земель, находящихся в государственной или муниципальной собственности. Требуется исправление реестровой ошибки в площади и границах территориальной зоны. Доступ к земельному участку обеспечивается за счет земель общего пользования (:ЗУ89)
285	:ЗУ53		Российская Федерация, Пермский край, Пермский м.о, д Комарово, ул. Комаровская	Земельные участки (территории) общего пользования (12.0)		2986	Образование земельного участка из земель, находящихся в государственной или муниципальной собственности. Доступ к земельному участку обеспечивается за счет земель общего пользования (:ЗУ90)
286	:ЗУ54		Российская Федерация, Пермский край, Пермский м.о, д Комарово	Земельные участки (территории) общего пользования (12.0)		315	Образование земельного участка из земель, находящихся в государственной или муниципальной собственности. Доступ к земельному участку обеспечивается за счет земель общего пользования (:ЗУ90)
287	:ЗУ55		Российская Федерация, Пермский край, Пермский м.о, д Комарово	Земельные участки (территории) общего пользования (12.0)		1533	Образование земельного участка из земель, находящихся в государственной или муниципальной собственности. Доступ к земельному участку обеспечивается за счет земель общего пользования (:ЗУ82; :ЗУ94)
288	:ЗУ56		Российская Федерация, Пермский край, Пермский м.о, д Комарово	Земельные участки (территории) общего пользования (12.0)		6559	Образование земельного участка из земель, находящихся в государственной или муниципальной собственности. Доступ к земельному участку обеспечивается за счет земель общего пользования (:ЗУ80)
289	:ЗУ57		Российская Федерация, Пермский край, Пермский м.о,	Земельные участки (территории) общего		9125	Образование земельного участка из земель, находящихся в

№ на чертеже	Услов-ный номер участка	Кадастровый номер земельного участка	Местоположение	Виды разрешенного использования	Площадь по ЕГРН, кв.м	Площадь по ПМТ, кв.м	Проектные решения для ПМТ
			д Комарово	пользования (12.0)			государственной или муниципальной собственности. Доступ к земельному участку обеспечивается за счет земель общего пользования (:ЗУ80)
290	:ЗУ58		Российская Федерация, Пермский край, Пермский м.о, д Комарово	Земельные участки (территории) общего пользования (12.0)		708	Образование земельного участка из земель, находящихся в государственной или муниципальной собственности. Доступ к земельному участку обеспечивается за счет земель общего пользования (:ЗУ86)
291	:ЗУ59		Российская Федерация, Пермский край, Пермский м.о, д Комарово, ул. Центральная	Земельные участки (территории) общего пользования (12.0)		358	Образование земельного участка из земель, находящихся в государственной или муниципальной собственности. Доступ к земельному участку обеспечивается за счет земель общего пользования (:ЗУ86)
292	:ЗУ60		Российская Федерация, Пермский край, Пермский м.о, д Комарово, ул. Зеленая	Улично-дорожная сеть (12.0.1)	-	2962	Образование земельного участка из земель, находящихся в государственной или муниципальной собственности.
293	:ЗУ61		Российская Федерация, Пермский край, Пермский м.о, д Комарово, ул. Новая	Благоустройство территории (12.0.2)		505	Образование земельного участка из земель, находящихся в государственной или муниципальной собственности при условии внесения изменений в границы территориальной зоны Доступ к земельному участку обеспечивается за счет земель общего пользования (:ЗУ81)
294	:ЗУ62		Российская Федерация, Пермский край, Пермский м.о, д Комарово, ул. Комаровская	Для ведения личного подсобного хозяйства (приусадебный земельный участок) (2.2)		1761	Образование земельного участка из земель, находящихся в государственной или муниципальной собственности. Доступ к земельному участку обеспечивается за счет земель общего пользования (:ЗУ90)

№ на чертеже	Услов-ный номер участка	Кадастровый номер земельного участка	Местоположение	Виды разрешенного использования	Площадь по ЕГРН, кв.м	Площадь по ПМТ, кв.м	Проектные решения для ПМТ
295	:ЗУ63		Российская Федерация, Пермский край, Пермский м.о, д Комарово, ул. Комаровская	Для ведения личного подсобного хозяйства (приусадебный земельный участок) (2.2)		1493	Образование земельного участка из земель, находящихся в государственной или муниципальной собственности. Доступ к земельному участку обеспечивается за счет земель общего пользования (:ЗУ90)
296	:ЗУ64		Российская Федерация, Пермский край, Пермский м.о, д Комарово, ул. Комаровская	Для ведения личного подсобного хозяйства (приусадебный земельный участок) (2.2)		1546	Образование земельного участка из земель, находящихся в государственной или муниципальной собственности. Доступ к земельному участку обеспечивается за счет земель общего пользования (:ЗУ90)
297	:ЗУ65		Российская Федерация, Пермский край, Пермский м.о, д Комарово, ул. Комаровская	Земельные участки (территории) общего пользования (12.0)		423	Образование земельного участка из земель, находящихся в государственной или муниципальной собственности. Доступ к земельному участку обеспечивается за счет земель общего пользования (:ЗУ89)
298	:ЗУ66		Российская Федерация, Пермский край, Пермский м.о, д Комарово	Земельные участки (территории) общего пользования (12.0)	-	4218	Образование земельного участка из земель, находящихся в государственной или муниципальной собственности. Доступ к земельному участку обеспечивается за счет земель общего пользования (:ЗУ88)
299	:ЗУ67		Российская Федерация, Пермский край, Пермский м.о, д Комарово, ул. Центральная	Земельные участки (территории) общего пользования (12.0)		123	Образование земельного участка из земель, находящихся в государственной или муниципальной собственности. Доступ к земельному участку обеспечивается за счет земель общего пользования (:ЗУ90)
300	:ЗУ68		Российская Федерация, Пермский край, Пермский м.о, д Комарово	Земельные участки (территории) общего пользования (12.0)		1816	Образование земельного участка из земель, находящихся в государственной или муниципальной собственности. Доступ к земельному

№ на чертеже	Услов-ный номер участка	Кадастровый номер земельного участка	Местоположение	Виды разрешенного использования	Площадь по ЕГРН, кв.м	Площадь по ПМТ, кв.м	Проектные решения для ПМТ
							участку обеспечивается за счет земель общего пользования (:ЗУ90)
301	:ЗУ69		Российская Федерация, Пермский край, Пермский м.о, д Комарово	Земельные участки (территории) общего пользования (12.0)		217	Образование земельного участка из земель, находящихся в государственной или муниципальной собственности. За счет образуемого участка обеспечивается доступ к земельному участку 59:32:1170001:14. Доступ к земельному участку обеспечивается за счет земель общего пользования (:ЗУ90)
302	:ЗУ70		Российская Федерация, Пермский край, Пермский м.о, д Комарово, ул. Комаровская	Для ведения личного подсобного хозяйства (приусадебный земельный участок) (2.2)		1574	Образование земельного участка из земель, находящихся в государственной или муниципальной собственности. Доступ к земельному участку обеспечивается за счет земель общего пользования (:ЗУ89)
303	:ЗУ71		Российская Федерация, Пермский край, Пермский м.о, д Комарово	Для ведения личного подсобного хозяйства (приусадебный земельный участок) (2.2)	-	4105	Образование земельного участка из земель, находящихся в государственной или муниципальной собственности. Доступ к земельному участку обеспечивается за счет земель общего пользования (:ЗУ26)
304	:ЗУ72		Российская Федерация, Пермский край, Пермский м.о, д Комарово, ул. Центральная	Земельные участки (территории) общего пользования (12.0)		6842	Образование земельного участка из земель, находящихся в государственной или муниципальной собственности. Доступ к земельному участку обеспечивается за счет земель общего пользования (:ЗУ86; :ЗУ93)
305	:ЗУ73		Российская Федерация, Пермский край, Пермский м.о, д Комарово, ул. Центральная	Земельные участки (территории) общего пользования (12.0)		2126	Образование земельного участка из земель, находящихся в государственной или муниципальной собственности. Доступ к земельному участку обеспечивается за счет земель

№ на чертеже	Услов-ный номер участка	Кадастровый номер земельного участка	Местоположение	Виды разрешенного использования	Площадь по ЕГРН, кв.м	Площадь по ПМТ, кв.м	Проектные решения для ПМТ
							общего пользования (:ЗУ85)
306	:ЗУ74		Российская Федерация, Пермский край, Пермский м.о, д Комарово	Земельные участки (территории) общего пользования (12.0)		2596	Образование земельного участка из земель, находящихся в государственной или муниципальной собственности. Доступ к земельному участку обеспечивается за счет земель общего пользования (:ЗУ82; :ЗУ93)
307	:ЗУ75		Российская Федерация, Пермский край, Пермский м.о, д Комарово, ул. Прудовая	Земельные участки (территории) общего пользования (12.0)		19	Образование земельного участка из земель, находящихся в государственной или муниципальной собственности. Доступ к земельному участку обеспечивается за счет земель общего пользования (:ЗУ76)
308	:ЗУ76		Российская Федерация, Пермский край, Пермский м.о, д Комарово	Земельные участки (территории) общего пользования (12.0)	-	4192	Образование земельного участка из земель, находящихся в государственной или муниципальной собственности. Доступ к земельному участку обеспечивается за счет земель общего пользования (:ЗУ92)
309	:ЗУ77		Российская Федерация, Пермский край, Пермский м.о, д Комарово, ул. Центральная	Земельные участки (территории) общего пользования (12.0)		2860	Образование земельного участка из земель, находящихся в государственной или муниципальной собственности. Доступ к земельному участку обеспечивается за счет земель общего пользования (:ЗУ86)
310	:ЗУ78		Российская Федерация, Пермский край, Пермский м.о, д Комарово	Ведение садоводства (13.2)		628	Образование земельного участка из земель, находящихся в государственной или муниципальной собственности. Доступ к земельному участку обеспечивается за счет земель общего пользования (:ЗУ47)
311	:ЗУ79		Российская Федерация, Пермский край, Пермский м.о, д Комарово, ул. Зеленая	Улично-дорожная сеть (12.0.1)	-	4639	Образование земельного участка из земель, находящихся в государственной или муниципальной

№ на чертеже	Услов-ный номер участка	Кадастровый номер земельного участка	Местоположение	Виды разрешенного использования	Площадь по ЕГРН, кв.м	Площадь по ПМТ, кв.м	Проектные решения для ПМТ
							собственности.
312	:ЗУ80		Российская Федерация, Пермский край, Пермский м.о, д Комарово	Улично-дорожная сеть (12.0.1)	-	2375	Образование земельного участка из земель, находящихся в государственной или муниципальной собственности.
313	:ЗУ81		Российская Федерация, Пермский край, Пермский м.о, д Комарово, ул. Новая	Улично-дорожная сеть (12.0.1)	-	2862	Образование земельного участка из земель, находящихся в государственной или муниципальной собственности.
314	:ЗУ82		Российская Федерация, Пермский край, Пермский м.о, д Комарово, ул. Летняя	Улично-дорожная сеть (12.0.1)	-	7004	Образование земельного участка из земель, находящихся в государственной или муниципальной собственности.
315	:ЗУ83		Российская Федерация, Пермский край, Пермский м.о, д Комарово, ул. Кононова	Улично-дорожная сеть (12.0.1)	-	6280	Образование земельного участка из земель, находящихся в государственной или муниципальной собственности.
316	:ЗУ84		Российская Федерация, Пермский край, Пермский м.о, д Комарово, ул. Прудовая	Земельные участки (территории) общего пользования (12.0)		1822	Образование земельного участка из земель, находящихся в государственной или муниципальной собственности. Доступ к земельному участку обеспечивается за счет земель общего пользования (59:32:1170001:1065)
317	:ЗУ85		Российская Федерация, Пермский край, Пермский м.о, д Комарово, ул. 2-я Центральная	Улично-дорожная сеть (12.0.1)		2521	Образование земельного участка из земель, находящихся в государственной или муниципальной собственности
318	:ЗУ86		Российская Федерация, Пермский край, Пермский м.о, д Комарово, ул. Центральная	Улично-дорожная сеть (12.0.1)	-	28423	Образование земельного участка из земель, находящихся в государственной или муниципальной собственности.
319	:ЗУ87		Российская Федерация, Пермский край, Пермский м.о,	Улично-дорожная сеть (12.0.1)	-	5398	Образование земельного участка из земель, находящихся в

№ на чертеже	Услов-ный номер участка	Кадастровый номер земельного участка	Местоположение	Виды разрешенного использования	Площадь по ЕГРН, кв.м	Площадь по ПМТ, кв.м	Проектные решения для ПМТ
			д Комарово, ул. Дачная				государственной или муниципальной собственности.
320	:ЗУ88		Российская Федерация, Пермский край, Пермский м.о, д Комарово, пер. Бережный	Улично-дорожная сеть (12.0.1)	-	8821	Образование земельного участка из земель, находящихся в государственной или муниципальной собственности.
321	:ЗУ89		Российская Федерация, Пермский край, Пермский м.о, д Комарово, ул. Комаровская	Улично-дорожная сеть (12.0.1)	-	10482	Образование земельного участка из земель, находящихся в государственной или муниципальной собственности.
322	:ЗУ90		Российская Федерация, Пермский край, Пермский м.о, д Комарово, ул. Комаровская	Улично-дорожная сеть (12.0.1)	-	35279	Образование земельного участка из земель, находящихся в государственной или муниципальной собственности.
323	:ЗУ91		Российская Федерация, Пермский край, Пермский м.о, д Комарово, ул. Луговая	Улично-дорожная сеть (12.0.1)	-	3055	Образование земельного участка из земель, находящихся в государственной или муниципальной собственности.
324	:ЗУ92		Российская Федерация, Пермский край, Пермский м.о, д Комарово, ул. Прудовая	Улично-дорожная сеть (12.0.1)		2390	Образование земельного участка из земель, находящихся в государственной или муниципальной собственности.
325	:ЗУ93		Российская Федерация, Пермский край, Пермский м.о, д Комарово, ул. Уральская	Улично-дорожная сеть (12.0.1)	-	6576	Образование земельного участка из земель, находящихся в государственной или муниципальной собственности.
326	:ЗУ94		Российская Федерация, Пермский край, Пермский м.о, д Комарово, ул. Широкая	Улично-дорожная сеть (12.0.1)	-	3576	Образование земельного участка из земель, находящихся в государственной или муниципальной собственности.
327	:ЗУ95		Российская Федерация, Пермский край, Пермский м.о, д Комарово, ул. Кононова	Земельные участки (территории) общего пользования (12.0)		1079	Образование земельного участка из земель, находящихся в государственной или муниципальной собственности. Доступ к земельному

№ на чертеже	Услов-ный номер участка	Кадастровый номер земельного участка	Местоположение	Виды разрешенного использования	Площадь по ЕГРН, кв.м	Площадь по ПМТ, кв.м	Проектные решения для ПМТ
							участку обеспечивается за счет земель общего пользования (:ЗУ86)
328	:ЗУ96		Российская Федерация, Пермский край, Пермский м.о, д Комарово, ул. Центральная	Земельные участки (территории) общего пользования (12.0)		3342	Образование земельного участка из земель, находящихся в государственной или муниципальной собственности. Доступ к земельному участку обеспечивается за счет земель общего пользования (:ЗУ86)
329	:ЗУ97		Российская Федерация, Пермский край, Пермский м.о, д Комарово	Земельные участки (территории) общего пользования (12.0)		182	Образование земельного участка из земель, находящихся в государственной или муниципальной собственности. Доступ к земельному участку обеспечивается за счет земель общего пользования (:ЗУ47)
330	:ЗУ98		Российская Федерация, Пермский край, Пермский м.о, д Комарово, ул. Комаровская	Земельные участки (территории) общего пользования (12.0)		957	Образование земельного участка из земель, находящихся в государственной или муниципальной собственности. Доступ к земельному участку обеспечивается за счет земель общего пользования (:ЗУ89)
331	:ЗУ99		Российская Федерация, Пермский край, Пермский м.о, д Комарово, ул. Новая, д.8	Для ведения личного подсобного хозяйства (приусадебный земельный участок) (2.2)	-	588	Образование земельного участка из земель, находящихся в государственной или муниципальной собственности. Доступ к земельному участку обеспечивается за счет земель общего пользования (:ЗУ81)
332	:ЗУ100		Российская Федерация, Пермский край, Пермский м.о, д Комарово, ул. Комаровская	Земельные участки (территории) общего пользования (12.0)		319	Образование земельного участка из земель, находящихся в государственной или муниципальной собственности. Доступ к земельному участку обеспечивается за счет земель общего пользования (:ЗУ89)
333	:ЗУ101		Российская Федерация, Пермский край, Пермский м.о,	Земельные участки (территории) общего		33	Образование земельного участка из земель, находящихся в

№ на чертеже	Услов-ный номер участка	Кадастровый номер земельного участка	Местоположение	Виды разрешенного использования	Площадь по ЕГРН, кв.м	Площадь по ПМТ, кв.м	Проектные решения для ПМТ
			д Комарово, ул. Дачная	пользования (12.0)			государственной или муниципальной собственности. Доступ к земельному участку обеспечивается за счет земель общего пользования (59:32:1170001:646)
334	:ЗУ102		Российская Федерация, Пермский край, Пермский м.о, д Комарово, ул. Комаровская	Земельные участки (территории) общего пользования (12.0)		2077	Образование земельного участка из земель, находящихся в государственной или муниципальной собственности. Доступ к земельному участку обеспечивается за счет земель общего пользования (:ЗУ89)
II этап							
335	:ЗУ103		Российская Федерация, Пермский край, Пермский м.о, д Комарово, ул. Кононова, з/у 9	Для ведения личного подсобного хозяйства (приусадебный земельный участок) (2.2)		2200	Образование земельного участка путем перераспределения земельного участка с кадастровым номером 59:32:1170001:116 с землями, находящимися в государственной или муниципальной собственности после изменения границ и площади земельного участка в результате исправления реестровой ошибки в сведениях ЕГРН о земельном участке 59:32:1170001:116. Доступ к земельному участку обеспечивается за счет земель общего пользования (:ЗУ86)
336	:ЗУ104		Российская Федерация, Пермский край, Пермский м.о, д Комарово, ул. Центральная, 11	Для индивидуального жилищного строительства (2.1)	-	1951	Образование земельного участка путем перераспределения земельного участка с кадастровым номером 59:32:1170001:1271 с землями, находящимися в государственной или муниципальной собственности при условии внесения изменений в ПЗЗ. Доступ к земельному участку

№ на чертеже	Услов-ный номер участка	Кадастровый номер земельного участка	Местоположение	Виды разрешенного использования	Площадь по ЕГРН, кв.м	Площадь по ПМТ, кв.м	Проектные решения для ПМТ
							обеспечивается за счет земель общего пользования (:ЗУ89)
337	:ЗУ105		Российская Федерация, Пермский край, Пермский м.о, д Комарово, ул. Комаровская, з/у 49	Для ведения личного подсобного хозяйства (приусадебный земельный участок) (2.2)	-	1663	Образование земельного участка путем перераспределения земельного участка с кадастровым номером 59:32:1170001:15 с землями, находящимися в государственной или муниципальной собственности. Доступ к земельному участку обеспечивается за счет земель общего пользования (:ЗУ53)
338	:ЗУ106		Российская Федерация, Пермский край, Пермский м.о, д Комарово, ул. Кононова, з/у 17	Для ведения личного подсобного хозяйства (приусадебный земельный участок) (2.2)		1995	Образование земельного участка путем перераспределения земельного участка с кадастровым номером 59:32:1170001:17 с землями, находящимися в государственной или муниципальной собственности после изменения границ и площади земельного участка в результате исправления реестровой ошибки в сведениях ЕГРН о земельном участке 59:32:1170001:17. Доступ к земельному участку обеспечивается за счет земель общего пользования (:ЗУ86)
339	:ЗУ107		Российская Федерация, Пермский край, Пермский м.о, д Комарово	Для ведения личного подсобного хозяйства (приусадебный земельный участок) (2.2)	-	1717	Образование земельного участка путем перераспределения земельного участка с кадастровым номером 59:32:1170001:343 с землями, находящимися в государственной или муниципальной собственности после изменения границ и площади земельного участка в результате исправления реестровой ошибки в

№ на чертеже	Услов-ный номер участка	Кадастровый номер земельного участка	Местоположение	Виды разрешенного использования	Площадь по ЕГРН, кв.м	Площадь по ПМТ, кв.м	Проектные решения для ПМТ
							сведениях ЕГРН о земельном участке 59:32:1170001:343. Доступ к земельному участку обеспечивается за счет земель общего пользования (:ЗУ80)
340	:ЗУ108		край Пермский, р-н Пермский, с/п Двуреченское, д. Комарово, ул. Комаровская, участок находится примерно в 0.055 км, по направлению на юго-запад от дом 29	Для ведения личного подсобного хозяйства (приусадебный земельный участок) (2.2)	-	1743	Образование земельного участка путем перераспределения земельного участка с кадастровым номером 59:32:1170001:40 с землями, находящимися в государственной или муниципальной собственности после изменения границ и площади земельного участка в результате исправления реестровой ошибки в сведениях ЕГРН о земельном участке 59:32:1170001:40. Доступ к земельному участку обеспечивается за счет земель общего пользования (:ЗУ47)
341	:ЗУ109		Российская Федерация, Пермский край, Пермский м.о, д Комарово	Для ведения личного подсобного хозяйства (приусадебный земельный участок) (2.2)	-	1824	Образование земельного участка путем перераспределения земельного участка с кадастровым номером 59:32:1170001:417 с землями, находящимися в государственной или муниципальной собственности, после изменения границ и площади земельного участка в результате исправления реестровой ошибки в сведениях ЕГРН о земельном участке 59:32:1170001:417. Образование земельного участка путем перераспределения возможно при условии внесения изменений в правила землепользования и застройки. Доступ

№ на чертеже	Услов-ный номер участка	Кадастровый номер земельного участка	Местоположение	Виды разрешенного использования	Площадь по ЕГРН, кв.м	Площадь по ПМТ, кв.м	Проектные решения для ПМТ
							к земельному участку обеспечивается за счет земель общего пользования (:ЗУ76)
342	:ЗУ110		Российская Федерация, Пермский край, Пермский м.о, д Комарово, ул. Комаровская, д.48	Для ведения личного подсобного хозяйства (приусадебный земельный участок) (2.2)	-	2338	Образование земельного участка путем перераспределения земельного участка с кадастровым номером 59:32:1170001:579 с землями, находящимися в государственной или муниципальной собственности, после изменения границ и площади земельного участка в результате исправления реестровой ошибки в сведениях ЕГРН о земельном участке 59:32:1170001:579. Образование земельного участка путем перераспределения возможно при условии внесения изменений в правила землепользования и застройки. Доступ к земельному участку обеспечивается за счет земель общего пользования (:ЗУ90)
343	:ЗУ111		Российская Федерация, Пермский край, Пермский м.о, д Комарово	Ведение садоводства (13.2)		1770	Образование земельного участка путем перераспределения земельного участка с кадастровым номером 59:32:1170001:666 с землями, находящимися в государственной или муниципальной собственности после изменения границ и площади земельного участка в результате исправления реестровой ошибки в сведениях ЕГРН о земельном участке 59:32:1170001:666. Доступ к земельному участку обеспечивается за счет земель общего пользования

№ на чертеже	Услов-ный номер участка	Кадастровый номер земельного участка	Местоположение	Виды разрешенного использования	Площадь по ЕГРН, кв.м	Площадь по ПМТ, кв.м	Проектные решения для ПМТ
							(:ЗУ96)
344	:ЗУ112		Российская Федерация, Пермский край, Пермский м.о, д Комарово, ул. Центральная, д. 8	Для ведения личного подсобного хозяйства (приусадебный земельный участок) (2.2)	-	3067	Образование земельного участка путем перераспределения земельного участка с кадастровым номером 59:32:1170001:669 с землями, находящимися в государственной или муниципальной собственности. Доступ к земельному участку обеспечивается за счет земель общего пользования (:ЗУ86)
345	:ЗУ113		Российская Федерация, Пермский край, Пермский м.о, д Комарово, ул. Комаровская, з/у 19	Ведение садоводства (13.2)	-	1414	Образование земельного участка путем перераспределения земельного участка с кадастровым номером 59:32:1170001:1081 с землями, находящимися в государственной или муниципальной собственности после изменения границ и площади земельного участка в результате исправления реестровой ошибки в сведениях ЕГРН о земельном участке 59:32:1170001:1081. Доступ к земельному участку обеспечивается за счет земель общего пользования (:ЗУ96)
346	:ЗУ114		Российская Федерация, Пермский край, Пермский м.о, д Комарово, ул. Комаровская, д. 39	Для ведения личного подсобного хозяйства (приусадебный земельный участок) (2.2)	-	2114	Образование земельного участка путем перераспределения земельного участка с кадастровым номером 59:32:1170001:69 с землями, находящимися в государственной или муниципальной собственности после изменения границ и площади земельного участка в результате исправления реестровой ошибки в сведениях ЕГРН о земельном участке

№ на чертеже	Услов-ный номер участка	Кадастровый номер земельного участка	Местоположение	Виды разрешенного использования	Площадь по ЕГРН, кв.м	Площадь по ПМТ, кв.м	Проектные решения для ПМТ
							59:32:1170001:69. Доступ к земельному участку обеспечивается за счет земель общего пользования (:ЗУ90)
347	:ЗУ115		Российская Федерация, Пермский край, Пермский м.о, д Комарово, ул. Прудовая, дом 17	Для ведения личного подсобного хозяйства (приусадебный земельный участок) (2.2)	-	1361	Образование земельного участка путем перераспределения земельного участка с кадастровым номером 59:32:1170001:938 с землями, находящимися в государственной или муниципальной собственности после изменения границ и площади земельного участка в результате исправления реестровой ошибки в сведениях ЕГРН о земельном участке 59:32:1170001:938. Образование земельного участка путем перераспределения возможно при условии внесения изменений в правила землепользования и застройки. Доступ к земельному участку обеспечивается за счет земель общего пользования (:ЗУ79)
348	:ЗУ116		Пермский край, р-н Пермский, д. Комарово	Ведение садоводства (13.2)	-	523	Образование земельного участка путем перераспределения земельного участка с кадастровым номером 59:32:1170001:1384 с землями, находящимися в государственной или муниципальной собственности. Доступ к земельному участку обеспечивается за счет земель общего пользования (:ЗУ86)
349	:ЗУ117		Российская Федерация, Пермский край, Пермский м.о, д Комарово	Ведение садоводства (13.2)	-	465	Образование земельного участка путем перераспределения земельного участка с кадастровым номером

№ на чертеже	Услов-ный номер участка	Кадастровый номер земельного участка	Местоположение	Виды разрешенного использования	Площадь по ЕГРН, кв.м	Площадь по ПМТ, кв.м	Проектные решения для ПМТ
							59:32:1170001:1387 с землями, находящимися в государственной или муниципальной собственности. Доступ к земельному участку обеспечивается за счет земель общего пользования (:ЗУ86)
350	:ЗУ118		Российская Федерация, Пермский край, Пермский м.о, д Комарово	Ведение садоводства (13.2)	-	559	Образование земельного участка путем перераспределения земельного участка с кадастровым номером 59:32:1170001:1385 с землями, находящимися в государственной или муниципальной собственности. Доступ к земельному участку обеспечивается за счет земель общего пользования (:ЗУ90)
351	:ЗУ119		Российская Федерация, Пермский край, Пермский м.о, д Комарово, ул. Комаровская, з/у 62	Ведение садоводства (13.2)	-	755	Образование земельного участка путем перераспределения земельного участка с кадастровым номером 59:32:1170001:62 с землями, находящимися в государственной или муниципальной собственности. Доступ к земельному участку обеспечивается за счет земель общего пользования (:ЗУ90)
352	:ЗУ120		Российская Федерация, Пермский край, Пермский м.о, д Комарово, ул. Комаровская, д. 64	Ведение садоводства (13.2)	-	739	Образование земельного участка путем перераспределения земельного участка с кадастровым номером 59:32:1170001:716 с землями, находящимися в государственной или муниципальной собственности. Доступ к земельному участку обеспечивается за счет земель общего пользования (:ЗУ90)
353	:ЗУ121		Российская Федерация,	Ведение садоводства	-	1173	Образование земельного участка путем

№ на чертеже	Услов-ный номер участка	Кадастровый номер земельного участка	Местоположение	Виды разрешенного использования	Площадь по ЕГРН, кв.м	Площадь по ПМТ, кв.м	Проектные решения для ПМТ
			Пермский край, Пермский м.о, д Комарово	(13.2)			перераспределения земельного участка с кадастровым номером 59:32:1170001:1355 с землями, находящимися в государственной или муниципальной собственности после изменения границ и площади земельного участка в результате исправления реестровой ошибки в сведениях ЕГРН о земельном участке 59:32:1170001:1355. Доступ к земельному участку обеспечивается за счет земель общего пользования (:ЗУ29)
354	:ЗУ122		Российская Федерация, Пермский край, Пермский м.о, д Комарово, ул. Комаровская, з/у 40	Магазины (4.4)		261	Образование земельного участка путем перераспределения земельного участка с кадастровым номером 59:32:1170001:1294 с землями, находящимися в государственной или муниципальной собственности. Доступ к земельному участку обеспечивается за счет земель общего пользования (:ЗУ90)
355	:ЗУ123		Российская Федерация, Пермский край, Пермский м.о, д Комарово, ул. Комаровская, д.27	Для ведения личного подсобного хозяйства (приусадебный земельный участок) (2.2)		1751	Образование земельного участка путем перераспределения земельного участка с кадастровым номером 59:32:1170001:1 с землями, находящимися в государственной или муниципальной собственности после изменения границ и площади земельного участка в результате исправления реестровой ошибки в сведениях ЕГРН о земельном участке 59:32:1170001:1. Доступ к земельному участку обеспечивается за счет земель

№ на чертеже	Услов-ный номер участка	Кадастровый номер земельного участка	Местоположение	Виды разрешенного использования	Площадь по ЕГРН, кв.м	Площадь по ПМТ, кв.м	Проектные решения для ПМТ
							общего пользования (:ЗУ90)
356	:ЗУ124		Российская Федерация, Пермский край, Пермский м.о, д Комарово, ул Центральная	Для ведения личного подсобного хозяйства (приусадебный земельный участок) (2.2)		1416	Образование земельного участка путем перераспределения земельного участка с кадастровым номером 59:32:1170001:1389 с землями, находящимися в государственной или муниципальной собственности после изменения границ и площади земельного участка в результате исправления реестровой ошибки в сведениях ЕГРН о земельном участке 59:32:1170001:1389. Доступ к земельному участку обеспечивается за счет земель общего пользования (:ЗУ86)
357	:ЗУ125		Российская Федерация, Пермский край, Пермский м.о, д Комарово	Для ведения личного подсобного хозяйства (приусадебный земельный участок) (2.2)		1625	Образование земельного участка путем перераспределения земельного участка с кадастровым номером 59:32:1170001:102 с землями, находящимися в государственной или муниципальной собственности после изменения границ и площади земельного участка в результате исправления реестровой ошибки в сведениях ЕГРН о земельном участке 59:32:1170001:102. Доступ к земельному участку обеспечивается за счет земель общего пользования (:ЗУ96)

2. КАТАЛОГ КООРДИНАТ УТОЧНЯЕМЫХ, ИЗМЕНЯЕМЫХ И ОБРАЗУЕМЫХ ЗЕМЕЛЬНЫХ УЧАСТКОВ

Таблица 2

Перечень координат границ уточняемых, изменяемых и образуемых земельных участков, 1 этап

Номер участка на чертеже	Условный номер земельных участков	Номер точки п/п	X	Y
1	:1	1	501382.85	2259987.96
		2	501411.95	2259985.68
		3	501413.67	2260010.40
		4	501413.89	2260013.40
		5	501414.65	2260024.46
		6	501415.22	2260030.63
		7	501415.58	2260036.39
		8	501385.52	2260038.71
2	:10	1	501300.17	2259976.27
		2	501301.46	2260001.46
		3	501296.22	2260001.81
		4	501284.00	2260002.86
		5	501277.75	2260003.30
		6	501277.14	2259995.09
		7	501275.89	2259977.82
3	:100	1	501097.31	2259976.36
		2	501066.52	2259977.43
		3	501065.98	2259972.71
		4	501058.16	2259939.55
		5	501094.11	2259936.50
4	:102	1	501120.93	2260415.44
		2	501090.14	2260421.86
		3	501080.66	2260379.99
		4	501107.64	2260370.46
		5	501116.94	2260401.59
5	:103	1	501744.36	2260031.70
		2	501745.06	2260038.66
		3	501745.62	2260041.83
		4	501748.12	2260080.53
		5	501725.54	2260079.96
		6	501723.87	2260064.21
		7	501723.70	2260063.67
		8	501723.11	2260056.58
		9	501722.79	2260049.81
		10	501722.58	2260045.90
		11	501720.43	2260033.27
6	:1049	1	501312.74	2259939.74
		2	501314.19	2259971.01

Номер участка на чертеже	Условный номер земельных участков	Номер точки п/п	X	Y
		3	501314.35	2259974.46
		4	501300.17	2259976.27
		5	501275.89	2259977.82
		6	501273.78	2259944.00
		7	501273.21	2259935.25
		8	501282.71	2259934.14
		9	501283.78	2259942.98
7	:1057	1	501031.59	2260900.11
		2	501020.76	2260903.96
		3	500988.73	2260924.92
		4	500977.43	2260919.73
		5	500967.07	2260894.07
		6	500951.23	2260828.67
		7	501000.07	2260817.94
		8	501007.68	2260852.58
8	:1062	1	501503.83	2259941.01
		2	501472.41	2259942.59
		3	501469.54	2259911.60
		4	501497.62	2259908.99
		5	501501.66	2259923.90
		6	501504.39	2259934.33
		7	501504.65	2259937.12
9	:1063	1	501512.43	2260029.07
		2	501495.54	2260029.61
		3	501489.26	2260030.19
		4	501479.39	2260031.39
		5	501478.66	2260031.46
		6	501475.63	2259988.80
		7	501474.94	2259983.02
		8	501472.41	2259944.48
		9	501472.41	2259942.59
		10	501503.83	2259941.01
		11	501506.75	2259968.89
		12	501508.21	2259980.79
		13	501509.55	2259997.36
		14	501510.76	2260011.05
		15	501510.94	2260013.99
		16	501511.11	2260016.48

Номер участка на чертеже	Условный номер земельных участков	Номер точки п/п	X	Y
		17	501511.85	2260022.19
10	:1065	1	501531.81	2260429.27
		2	501507.92	2260435.56
		3	501485.05	2260443.59
		4	501485.55	2260445.16
		5	501485.05	2260445.50
		6	501459.01	2260454.39
		7	501456.26	2260455.87
		8	501443.01	2260464.41
		9	501441.95	2260465.19
		10	501430.41	2260472.86
		11	501428.62	2260473.54
		12	501424.87	2260474.05
		13	501413.78	2260475.68
		14	501412.77	2260475.84
		15	501403.39	2260477.42
		16	501396.58	2260478.60
		17	501380.94	2260481.29
		18	501334.17	2260489.09
		19	501330.71	2260476.31
		20	501363.37	2260467.11
		21	501393.53	2260466.23
		22	501405.77	2260462.52
		23	501433.31	2260451.59
		24	501484.43	2260432.95
		25	501521.60	2260422.53
11	:107	1	501712.67	2260259.92
		2	501713.30	2260333.77
		3	501678.21	2260323.35
		4	501677.22	2260322.17
		5	501676.96	2260292.93
		6	501676.63	2260292.76
		7	501677.29	2260288.51
		8	501677.20	2260284.45
		9	501677.42	2260276.62
		10	501677.61	2260269.41
		11	501677.67	2260258.65
		12	501679.48	2260258.77
		13	501686.17	2260258.93
		14	501690.99	2260259.16
12	:1077	1	501371.40	2260303.20
		2	501376.90	2260302.58
		3	501404.34	2260299.29
		4	501406.20	2260310.69
		5	501407.82	2260326.51

Номер участка на чертеже	Условный номер земельных участков	Номер точки п/п	X	Y
		6	501408.95	2260337.20
		7	501410.77	2260347.57
		8	501411.00	2260348.86
		9	501412.58	2260353.69
		10	501409.52	2260348.98
		11	501407.67	2260346.76
13	:1081	1	501080.66	2260379.99
		2	501090.14	2260421.86
		3	501060.84	2260429.03
		4	501055.79	2260389.35
14	:1082	1	501090.14	2260421.86
		2	501099.80	2260465.36
		3	501064.39	2260471.31
		4	501060.84	2260429.03
15	:1088	1	501563.04	2260579.83
		2	501519.64	2260585.39
		3	501515.32	2260551.40
		4	501514.95	2260549.10
		5	501557.91	2260544.71
16	:1091	1	501622.69	2260260.40
		2	501624.40	2260264.38
		3	501623.93	2260291.00
		4	501621.73	2260304.46
		5	501614.27	2260303.10
		6	501599.33	2260302.22
		7	501599.49	2260300.62
		8	501599.48	2260289.77
		9	501580.42	2260289.73
		10	501580.95	2260262.49
		11	501580.99	2260260.46
		12	501601.24	2260259.21
		13	501601.60	2260261.38
		14	501610.17	2260260.71
17	:1092	1	501599.49	2260300.62
		2	501599.33	2260302.22
		3	501597.08	2260330.68
		4	501593.28	2260375.93
		5	501588.88	2260375.64
		6	501578.43	2260375.20
		7	501578.20	2260369.64
		8	501577.42	2260349.19
		9	501576.93	2260335.30
		10	501577.24	2260333.05
		11	501578.10	2260323.21
		12	501580.22	2260300.84

Номер участка на чертеже	Условный номер земельных участков	Номер точки п/п	X	Y
		13	501580.45	2260293.20
		14	501580.42	2260289.73
		15	501599.48	2260289.77
18	:1096	1	501125.65	2260722.39
		2	501126.49	2260726.07
		3	501134.80	2260762.51
		4	501104.08	2260767.46
		5	501070.26	2260773.12
		6	501062.80	2260740.95
		7	501062.30	2260738.81
		8	501096.46	2260732.09
		9	501095.79	2260729.17
19	:1105	1	501727.63	2260624.48
		2	501722.58	2260656.47
		3	501678.83	2260662.05
		4	501674.91	2260657.32
		5	501656.63	2260635.24
		6	501714.76	2260626.16
20	:1106	1	501494.85	2260266.76
		2	501496.54	2260306.96
		3	501452.35	2260310.16
		4	501451.99	2260308.21
		5	501451.71	2260295.90
		6	501451.98	2260287.44
		7	501450.91	2260271.23
		8	501450.80	2260269.95
		9	501469.33	2260268.39
		10	501476.07	2260268.00
21	:1116	1	501867.03	2260166.65
		2	501862.42	2260166.31
		3	501862.53	2260163.26
		4	501866.13	2260163.71
		5	501866.18	2260162.81
		6	501866.31	2260159.37
		7	501867.53	2260159.54
		8	501869.42	2260132.40
		9	501888.11	2260133.14
		10	501894.10	2260133.17
		11	501907.75	2260133.29
		12	501913.67	2260133.34
		13	501912.05	2260163.21
		14	501911.89	2260166.41
		15	501907.55	2260166.24
		16	501900.67	2260165.97
22	:1117	1	501849.51	2260132.05

Номер участка на чертеже	Условный номер земельных участков	Номер точки п/п	X	Y
		2	501854.53	2260131.82
		3	501869.42	2260132.40
		4	501867.53	2260159.54
		5	501866.31	2260159.37
		6	501866.18	2260162.81
		7	501866.13	2260163.71
		8	501862.53	2260163.26
		9	501862.42	2260166.31
		10	501859.24	2260166.07
		11	501844.30	2260166.99
		12	501843.97	2260167.42
		13	501835.04	2260167.39
		14	501830.92	2260167.34
		15	501805.93	2260151.00
		16	501805.76	2260149.70
		17	501805.60	2260147.06
		18	501804.91	2260130.89
		19	501822.42	2260131.52
		20	501827.35	2260131.74
23	:112	1	501714.07	2259955.11
		2	501742.45	2259955.97
		3	501744.02	2259956.21
		4	501745.89	2259986.90
		5	501748.42	2260005.22
		6	501748.62	2260010.69
		7	501748.97	2260012.79
		8	501748.90	2260013.27
		9	501740.51	2260014.01
		10	501735.56	2260014.52
		11	501716.66	2260015.76
		12	501714.03	2259962.05
24	:1122	1	501613.34	2260630.36
		2	501617.83	2260665.54
		3	501619.72	2260680.36
		4	501589.09	2260684.29
		5	501585.58	2260653.67
		6	501582.93	2260634.42
25	:1139	1	501260.91	2260213.75
		2	501261.04	2260217.85
		3	501261.27	2260239.70
		4	501230.74	2260250.30
		5	501227.48	2260251.58
		6	501219.58	2260227.95
26	:1143	1	501260.04	2260191.59
		2	501260.00	2260196.22

Номер участка на чертеже	Условный номер земельных участков	Номер точки п/п	X	Y
		3	501260.41	2260197.64
		4	501260.75	2260203.07
		5	501260.67	2260206.00
		6	501260.91	2260213.75
		7	501219.58	2260227.95
		8	501212.76	2260207.55
27	:1145	1	501261.27	2260239.70
		2	501261.36	2260241.86
		3	501262.70	2260272.51
		4	501236.07	2260279.74
		5	501227.48	2260251.58
		6	501230.74	2260250.30
28	:115	1	501893.96	2260249.25
		2	501893.63	2260253.32
		3	501893.52	2260255.21
		4	501894.52	2260261.32
		5	501896.37	2260265.42
		6	501894.99	2260275.35
		7	501843.17	2260274.01
		8	501847.06	2260248.74
29	:1152	1	501421.42	2260548.73
		2	501382.91	2260521.76
		3	501409.61	2260515.04
		4	501432.16	2260510.10
		5	501439.40	2260507.76
		6	501470.22	2260500.85
		7	501489.91	2260540.57
		8	501454.43	2260544.96
30	:116	1	501383.77	2260232.79
		2	501386.59	2260261.35
		3	501357.76	2260264.62
		4	501349.86	2260207.92
		5	501355.44	2260208.26
		6	501381.69	2260210.26
31	:118	1	501450.09	2260205.25
		2	501448.14	2260224.95
		3	501447.72	2260228.68
		4	501433.60	2260229.76
		5	501414.11	2260230.87
		6	501398.10	2260231.82
		7	501384.26	2260232.73
		8	501383.77	2260232.79
		9	501381.69	2260210.26
		10	501381.63	2260208.17
		11	501381.55	2260204.72

Номер участка на чертеже	Условный номер земельных участков	Номер точки п/п	X	Y
		12	501381.51	2260203.37
		13	501381.45	2260200.62
		14	501410.87	2260201.26
		15	501411.39	2260201.32
		16	501432.25	2260203.45
		17	501447.35	2260204.98
32	:119	1	501693.76	2260540.12
		2	501693.72	2260543.21
		3	501693.80	2260545.29
		4	501697.42	2260564.80
		5	501698.46	2260577.34
		6	501699.98	2260595.69
		7	501700.99	2260607.63
		8	501652.59	2260614.19
		9	501645.61	2260614.81
		10	501641.69	2260572.60
		11	501640.95	2260561.49
		12	501638.14	2260539.00
		13	501638.33	2260537.30
		14	501645.44	2260538.34
		15	501646.33	2260538.42
		16	501650.56	2260537.98
		17	501659.12	2260536.09
		18	501661.01	2260535.53
		19	501665.21	2260533.57
		20	501681.47	2260538.15
33	:12	1	501328.48	2260501.37
		2	501352.69	2260518.16
		3	501325.40	2260560.24
		4	501306.59	2260547.19
		5	501300.42	2260542.91
34	:120	1	501648.64	2259908.00
		2	501648.97	2259908.09
		3	501649.30	2259915.20
		4	501650.64	2259936.86
		5	501652.29	2259958.00
		6	501654.95	2259992.09
		7	501655.45	2259998.51
		8	501657.14	2260020.67
		9	501655.48	2260020.74
		10	501654.12	2260020.47
		11	501648.00	2260019.92
		12	501646.33	2260019.81
		13	501642.93	2260020.16
		14	501641.30	2259997.64

Номер участка на чертеже	Условный номер земельных участков	Номер точки п/п	X	Y
		15	501635.28	2259908.26
35	:121	1	500854.45	2259616.80
		2	500862.71	2259625.35
		3	500863.18	2259624.85
		4	500887.94	2259651.07
		5	500887.32	2259651.52
		6	500885.93	2259652.42
		7	500875.54	2259659.21
		8	500857.90	2259670.72
		9	500854.46	2259667.31
		10	500840.82	2259651.87
		11	500836.50	2259646.78
36	:126	1	501275.89	2259977.82
		2	501277.14	2259995.09
		3	501246.37	2259993.39
		4	501243.14	2259946.70
		5	501273.78	2259944.00
37	:1266	1	501307.59	2260789.05
		2	501311.59	2260807.19
		3	501307.59	2260814.49
		4	501285.69	2260828.14
		5	501277.37	2260830.86
		6	501269.50	2260801.12
		7	501296.44	2260793.92
		8	501303.01	2260791.68
38	:1270	1	501485.55	2260445.16
		2	501506.41	2260492.04
		3	501503.63	2260492.71
		4	501494.53	2260495.50
		5	501478.44	2260498.84
		6	501459.01	2260454.39
		7	501485.05	2260445.50
39	:1273	1	501642.00	2260344.99
		2	501641.93	2260345.96
		3	501635.00	2260384.50
		4	501634.53	2260386.69
		5	501628.76	2260385.69
		6	501623.11	2260384.70
		7	501611.80	2260382.74
		8	501612.43	2260376.87
		9	501612.58	2260375.50
		10	501612.66	2260374.75
		11	501613.45	2260361.82
		12	501615.72	2260354.85
		13	501620.97	2260338.80

Номер участка на чертеже	Условный номер земельных участков	Номер точки п/п	X	Y
		14	501623.71	2260339.53
		15	501624.41	2260339.72
		16	501627.22	2260340.50
		17	501627.69	2260340.63
40	:1274	1	501642.00	2260344.99
		2	501645.01	2260345.91
		3	501646.66	2260346.32
		4	501655.42	2260348.34
		5	501656.80	2260348.65
		6	501665.00	2260350.40
		7	501674.67	2260352.27
		8	501701.94	2260357.30
		9	501701.07	2260362.69
		10	501700.14	2260367.37
		11	501699.39	2260371.86
		12	501697.16	2260381.45
		13	501696.18	2260381.90
		14	501695.65	2260384.27
		15	501691.15	2260383.35
		16	501691.70	2260380.36
		17	501685.70	2260379.03
		18	501682.73	2260378.30
		19	501676.47	2260377.19
		20	501671.81	2260379.37
		21	501670.26	2260391.11
		22	501670.14	2260391.88
		23	501641.79	2260386.63
		24	501641.88	2260385.90
		25	501635.00	2260384.50
		26	501641.93	2260345.96
41	:128	1	501189.16	2260186.11
		2	501199.10	2260216.09
		3	501169.47	2260226.18
		4	501152.06	2260231.98
		5	501151.99	2260231.57
		6	501147.35	2260214.88
		7	501143.44	2260201.69
		8	501188.82	2260186.23
42	:1285	1	501147.12	2260058.95
		2	501102.14	2260072.99
		3	501093.79	2260075.69
		4	501082.87	2260047.88
		5	501077.96	2260034.91
		6	501133.11	2260016.23
43	:129	1	501181.12	2260162.24

Номер участка на чертеже	Условный номер земельных участков	Номер точки п/п	X	Y
		2	501181.25	2260162.38
		3	501181.84	2260164.13
		4	501185.65	2260175.86
		5	501187.36	2260180.92
		6	501188.85	2260185.21
		7	501189.16	2260186.11
		8	501188.82	2260186.23
		9	501143.44	2260201.69
		10	501135.66	2260204.16
		11	501131.96	2260205.49
		12	501131.56	2260204.28
		13	501127.89	2260193.16
		14	501126.77	2260190.12
		15	501125.32	2260185.91
		16	501123.86	2260181.51
		17	501132.19	2260178.70
		18	501140.59	2260175.83
		19	501151.49	2260172.18
		20	501164.27	2260168.00
44	:1293	1	501738.07	2260519.94
		2	501738.48	2260521.10
		3	501739.59	2260524.63
		4	501741.50	2260546.53
		5	501738.87	2260572.54
		6	501733.27	2260587.24
		7	501730.77	2260604.54
		8	501724.21	2260604.64
		9	501700.99	2260607.63
		10	501699.98	2260595.69
		11	501698.46	2260577.34
		12	501733.52	2260574.33
		13	501735.56	2260563.34
		14	501736.13	2260546.68
		15	501733.64	2260523.25
		16	501733.38	2260520.38
45	:1298	1	501832.59	2260616.18
		2	501836.30	2260632.75
		3	501835.92	2260644.78
		4	501819.96	2260644.78
		5	501810.84	2260616.16
46	:13	1	500984.45	2259657.93
		2	500984.80	2259658.61
		3	500987.91	2259656.83
		4	501010.50	2259640.85
		5	501023.51	2259630.18

Номер участка на чертеже	Условный номер земельных участков	Номер точки п/п	X	Y
		6	501030.60	2259625.41
		7	501035.75	2259621.35
		8	501043.26	2259616.19
		9	501062.73	2259647.84
		10	501021.58	2259678.89
		11	501023.70	2259693.70
		12	501007.48	2259703.27
		13	501008.18	2259704.37
		14	501006.77	2259705.35
		15	500982.22	2259659.46
47	:130	1	501173.04	2260138.92
		2	501175.32	2260145.53
		3	501176.41	2260148.60
		4	501180.86	2260161.86
		5	501181.12	2260162.24
		6	501164.27	2260168.00
		7	501151.49	2260172.18
		8	501140.59	2260175.83
		9	501132.19	2260178.70
		10	501123.86	2260181.51
		11	501121.42	2260174.12
		12	501120.78	2260172.21
		13	501119.72	2260168.84
		14	501116.35	2260157.81
		15	501123.24	2260155.42
		16	501135.18	2260151.22
		17	501146.50	2260147.65
		18	501156.49	2260144.29
		19	501168.28	2260140.21
48	:177	1	501205.72	2260235.39
		2	501208.69	2260242.66
		3	501213.18	2260254.69
		4	501168.84	2260268.40
		5	501164.10	2260269.90
		6	501161.20	2260260.28
		7	501157.91	2260251.10
		8	501166.83	2260248.38
		9	501174.22	2260246.21
		10	501196.64	2260238.74
49	:1311	1	500975.28	2259962.92
		2	500982.64	2259975.65
		3	500980.08	2259974.63
		4	500979.14	2259974.93
		5	500924.24	2259992.16
		6	500916.41	2259969.48

Номер участка на чертеже	Условный номер земельных участков	Номер точки п/п	X	Y
		7	500928.03	2259939.02
50	:1315	1	501445.45	2259976.48
		2	501411.73	2259979.67
		3	501411.64	2259977.41
		4	501411.32	2259968.54
		5	501407.62	2259918.40
		6	501439.99	2259913.86
		7	501445.02	2259970.98
51	:1316	1	501450.04	2260033.76
		2	501415.58	2260036.39
		3	501415.22	2260030.63
		4	501414.65	2260024.46
		5	501413.89	2260013.40
		6	501413.67	2260010.40
		7	501411.95	2259985.68
		8	501411.73	2259979.67
		9	501445.45	2259976.48
		10	501446.98	2259996.42
		11	501446.93	2259996.48
		12	501446.91	2260000.91
		13	501447.48	2260006.62
		14	501448.64	2260012.96
		15	501448.58	2260013.79
		16	501448.28	2260015.51
		17	501448.14	2260016.37
		18	501448.44	2260020.50
		19	501449.85	2260028.68
52	:1320	1	501813.15	2260476.32
		2	501814.06	2260492.78
		3	501815.32	2260526.04
		4	501780.99	2260525.71
		5	501781.09	2260504.96
		6	501781.00	2260496.06
		7	501781.08	2260479.58
		8	501781.03	2260476.33
		9	501794.84	2260476.37
		10	501797.12	2260476.37
		11	501805.39	2260476.35
53	:1341	1	500956.69	2260386.39
		2	500957.89	2260393.91
		3	500958.58	2260398.16
		4	500961.60	2260416.07
		5	500960.55	2260416.27
		6	500913.53	2260426.29
		7	500906.90	2260396.48

Номер участка на чертеже	Условный номер земельных участков	Номер точки п/п	X	Y
		8	500908.07	2260396.22
		9	500918.25	2260394.06
		10	500923.30	2260393.01
54	:1342	1	500960.55	2260416.27
		2	500963.72	2260441.19
		3	500919.03	2260451.01
		4	500913.53	2260426.29
55	:1349	1	501602.69	2260148.06
		2	501599.40	2260161.18
		3	501587.36	2260157.06
		4	501571.81	2260151.42
		5	501561.77	2260148.51
		6	501555.41	2260145.94
		7	501555.60	2260145.06
		8	501556.91	2260140.58
		9	501557.22	2260139.63
		10	501554.52	2260138.91
		11	501557.85	2260128.80
		12	501556.50	2260128.19
		13	501556.08	2260129.13
		14	501552.07	2260127.56
		15	501556.63	2260114.96
		16	501553.07	2260108.83
		17	501548.78	2260105.80
		18	501580.01	2260107.04
		19	501577.88	2260118.73
		20	501578.36	2260118.79
		21	501576.81	2260125.18
		22	501580.66	2260126.59
		23	501579.34	2260131.35
		24	501592.04	2260136.67
		25	501604.42	2260140.19
56	:1350	1	501584.91	2260078.17
		2	501581.64	2260097.58
		3	501581.46	2260100.16
		4	501580.01	2260107.04
		5	501548.78	2260105.80
		6	501549.77	2260061.45
		7	501563.45	2260061.10
		8	501563.45	2260063.74
		9	501576.34	2260063.46
		10	501576.35	2260062.39
		11	501576.57	2260062.40
		12	501582.09	2260062.77
		13	501585.89	2260062.75

Номер участка на чертеже	Условный номер земельных участков	Номер точки п/п	X	Y
57	:1352	1	501756.96	2260679.27
		2	501754.30	2260623.18
		3	501773.05	2260629.04
		4	501776.01	2260648.80
		5	501776.54	2260652.13
		6	501783.94	2260678.08
58	:1355	1	501796.94	2260433.36
		2	501797.12	2260476.37
		3	501794.84	2260476.37
		4	501781.03	2260476.33
		5	501780.95	2260458.90
		6	501781.04	2260455.45
		7	501781.33	2260444.95
		8	501781.59	2260432.82
		9	501791.45	2260433.20
59	:1356	1	501763.31	2260217.63
		2	501764.54	2260225.26
		3	501764.78	2260228.89
		4	501765.64	2260235.97
		5	501765.88	2260237.23
		6	501766.43	2260240.11
		7	501767.43	2260247.59
		8	501746.04	2260246.43
		9	501732.83	2260245.97
		10	501733.99	2260242.19
		11	501734.22	2260224.86
		12	501734.60	2260213.75
		13	501736.07	2260211.48
		14	501762.03	2260210.62
		15	501762.99	2260213.82
60	:136	1	501878.00	2260061.97
		2	501909.55	2260058.93
		3	501910.68	2260070.53
		4	501912.97	2260081.98
		5	501913.66	2260092.70
		6	501913.01	2260096.66
		7	501904.94	2260097.01
		8	501877.78	2260096.73
		9	501877.81	2260095.11
61	:1362	1	501372.51	2260062.05
		2	501372.57	2260063.62
		3	501372.94	2260082.05
		4	501373.01	2260086.02
		5	501373.18	2260094.52

Номер участка на чертеже	Условный номер земельных участков	Номер точки п/п	X	Y
		6	501372.39	2260103.79
		7	501342.64	2260104.58
		8	501341.38	2260090.32
		9	501340.92	2260085.36
		10	501340.61	2260078.61
		11	501340.38	2260077.08
		12	501339.82	2260069.84
		13	501339.34	2260064.80
62	:1363	1	501372.39	2260103.79
		2	501372.12	2260107.62
		3	501371.86	2260110.78
		4	501370.08	2260110.80
		5	501369.66	2260120.89
		6	501371.44	2260120.97
		7	501371.04	2260122.54
		8	501348.14	2260123.97
		9	501343.41	2260124.20
		10	501343.20	2260111.25
		11	501342.90	2260107.76
		12	501342.64	2260104.58
63	:1364	1	501408.93	2260113.93
		2	501407.30	2260132.96
		3	501405.95	2260151.75
		4	501374.02	2260150.56
		5	501375.18	2260129.91
		6	501371.04	2260122.54
		7	501371.44	2260120.97
		8	501375.37	2260120.58
		9	501376.33	2260109.30
		10	501409.91	2260109.25
		11	501409.13	2260113.01
		12	501409.13	2260113.01
64	:1368	1	501781.34	2260583.06
		2	501803.25	2260627.53
		3	501773.05	2260629.04
		4	501754.30	2260623.18
		5	501753.31	2260610.77
		6	501753.22	2260601.35
		7	501753.22	2260596.57
		8	501753.21	2260594.17
		9	501753.25	2260592.04
		10	501752.69	2260586.73
		11	501752.40	2260581.77
		12	501754.05	2260579.04
		13	501770.89	2260578.69
65	:1369	1	501778.35	2260569.91

Номер участка на чертеже	Условный номер земельных участков	Номер точки п/п	X	Y
		2	501781.34	2260583.06
		3	501770.89	2260578.69
		4	501754.05	2260579.04
		5	501752.40	2260581.77
		6	501752.69	2260586.73
		7	501753.25	2260592.04
		8	501753.21	2260594.17
		9	501753.22	2260596.57
		10	501753.22	2260601.35
		11	501753.31	2260610.77
		12	501754.30	2260623.18
		13	501733.14	2260625.94
		14	501727.63	2260624.48
		15	501728.25	2260620.18
		16	501730.77	2260604.54
		17	501733.27	2260587.24
		18	501738.87	2260572.54
		19	501761.23	2260571.23
		20	501767.65	2260570.74
66	:1370	1	501138.95	2259747.89
		2	501138.06	2259748.79
		3	501084.13	2259799.47
		4	501059.58	2259782.61
		5	501063.20	2259778.97
		6	501074.19	2259769.77
		7	501097.18	2259751.26
		8	501109.96	2259740.48
		9	501113.20	2259737.70
		10	501126.74	2259726.59
		11	501127.37	2259727.36
67	:14	1	501467.89	2260115.21
		2	501462.33	2260133.62
		3	501460.87	2260138.16
		4	501459.84	2260141.44
		5	501459.06	2260145.59
		6	501457.46	2260154.08
		7	501454.61	2260169.33
		8	501453.41	2260180.67
		9	501451.64	2260191.23
		10	501450.09	2260205.25
		11	501447.35	2260204.98
		12	501432.25	2260203.45
		13	501411.39	2260201.32
		14	501410.87	2260201.26
		15	501411.26	2260196.80

Номер участка на чертеже	Условный номер земельных участков	Номер точки п/п	X	Y
		16	501409.70	2260177.27
		17	501408.22	2260165.54
		18	501405.95	2260151.75
		19	501407.30	2260132.96
		20	501408.93	2260113.93
		21	501409.13	2260113.01
		22	501409.91	2260109.25
		23	501450.94	2260125.14
68	:140	1	501721.00	2260402.06
		2	501723.14	2260427.79
		3	501703.88	2260427.42
		4	501676.31	2260428.60
		5	501672.23	2260428.76
		6	501672.13	2260428.56
		7	501670.43	2260426.81
		8	501669.29	2260404.09
69	:141	1	501703.88	2260427.42
		2	501723.14	2260427.79
		3	501722.78	2260451.71
		4	501716.49	2260451.50
		5	501716.46	2260452.58
		6	501705.19	2260453.98
		7	501699.26	2260454.80
		8	501697.84	2260454.90
		9	501696.55	2260454.87
		10	501695.17	2260454.82
		11	501689.18	2260455.76
		12	501688.67	2260455.94
		13	501684.81	2260456.24
		14	501682.65	2260456.02
		15	501680.10	2260456.24
		16	501677.23	2260456.23
		17	501677.02	2260446.13
		18	501676.31	2260428.60
70	:142	1	501735.21	2260453.52
		2	501735.31	2260450.47
		3	501736.12	2260430.75
		4	501737.40	2260430.81
		5	501781.59	2260432.82
		6	501781.33	2260444.95
		7	501781.04	2260455.45
		8	501750.89	2260454.35
		9	501744.23	2260453.82
		10	501741.12	2260453.72
71	:143	1	501781.08	2260479.58

Номер участка на чертеже	Условный номер земельных участков	Номер точки п/п	X	Y
		2	501735.46	2260476.35
		3	501734.36	2260476.28
		4	501735.11	2260456.59
		5	501735.21	2260453.52
		6	501741.12	2260453.72
		7	501744.23	2260453.82
		8	501750.89	2260454.35
		9	501781.04	2260455.45
		10	501780.95	2260458.90
		11	501781.03	2260476.33
72	:146	1	501199.10	2260216.09
		2	501202.16	2260224.28
		3	501204.58	2260231.82
		4	501205.72	2260235.39
		5	501196.64	2260238.74
		6	501174.22	2260246.21
		7	501166.83	2260248.38
		8	501157.91	2260251.10
		9	501156.32	2260245.99
		10	501152.58	2260234.00
		11	501152.06	2260231.98
		12	501169.47	2260226.18
73	:148	1	501897.86	2260237.97
		2	501894.97	2260243.53
		3	501894.08	2260247.76
		4	501893.96	2260249.25
		5	501847.06	2260248.74
		6	501846.38	2260241.70
		7	501845.92	2260226.90
		8	501905.42	2260224.74
		9	501904.31	2260230.74
		10	501904.08	2260232.08
		11	501901.97	2260233.75
74	:153	1	501027.82	2260542.04
		2	501022.66	2260498.29
		3	501056.55	2260492.59
		4	501062.42	2260536.26
75	:154	1	501027.82	2260542.04
		2	500991.61	2260548.02
		3	500989.86	2260507.21
		4	500989.77	2260503.76
		5	500993.94	2260503.09
		6	501022.66	2260498.29
76	:156	1	501133.70	2260459.70
		2	501099.80	2260465.36

Номер участка на чертеже	Условный номер земельных участков	Номер точки п/п	X	Y
		3	501090.14	2260421.86
		4	501120.93	2260415.44
		5	501125.67	2260431.86
77	:157	1	501110.67	2260483.83
		2	501117.22	2260526.74
		3	501090.03	2260531.51
		4	501089.50	2260531.60
		5	501083.78	2260488.11
78	:159	1	501056.55	2260492.59
		2	501067.00	2260490.79
		3	501083.78	2260488.11
		4	501089.50	2260531.60
		5	501089.56	2260532.11
		6	501062.42	2260536.26
79	:16	1	501164.10	2260269.90
		2	501168.84	2260268.40
		3	501213.18	2260254.69
		4	501221.48	2260277.78
		5	501170.21	2260292.40
		6	501166.11	2260276.35
80	:168	1	501803.25	2260627.53
		2	501806.65	2260638.74
		3	501818.12	2260675.62
		4	501783.94	2260678.08
		5	501776.54	2260652.13
		6	501776.01	2260648.80
		7	501773.05	2260629.04
81	:17	1	501107.64	2260370.46
		2	501150.14	2260356.07
		3	501161.15	2260388.76
		4	501116.94	2260401.59
82	:174	1	501309.33	2260163.99
		2	501312.11	2260171.44
		3	501310.69	2260196.25
		4	501303.07	2260196.55
		5	501283.33	2260197.15
		6	501272.46	2260197.46
		7	501266.30	2260197.61
		8	501260.41	2260197.64
		9	501260.00	2260196.22
		10	501260.04	2260191.59
		11	501260.09	2260183.92
		12	501259.76	2260168.73
		13	501259.55	2260159.32
		14	501260.75	2260142.68

Номер участка на чертеже	Условный номер земельных участков	Номер точки п/п	X	Y
		15	501285.27	2260143.62
		16	501285.27	2260162.77
83	:181	1	501430.41	2260472.86
		2	501441.95	2260465.19
		3	501443.01	2260464.41
		4	501456.26	2260455.87
		5	501459.01	2260454.39
		6	501478.44	2260498.84
		7	501470.22	2260500.85
		8	501442.61	2260506.98
		9	501439.40	2260507.76
		10	501437.89	2260500.69
84	:182	1	501503.63	2260492.71
		2	501523.31	2260536.29
		3	501489.91	2260540.57
		4	501470.22	2260500.85
		5	501478.44	2260498.84
		6	501494.53	2260495.50
85	:183	1	501520.37	2260591.08
		2	501483.19	2260595.84
		3	501481.84	2260585.26
		4	501478.15	2260556.16
		5	501503.24	2260551.37
		6	501509.03	2260550.21
		7	501511.95	2260549.62
		8	501514.95	2260549.10
		9	501515.32	2260551.40
		10	501519.64	2260585.39
86	:185	1	501157.36	2259792.60
		2	501145.58	2259805.02
		3	501136.72	2259814.49
		4	501130.04	2259821.20
		5	501100.19	2259808.60
		6	501151.25	2259764.72
87	:19	1	500986.18	2260446.89
		2	501024.13	2260437.55
		3	501028.49	2260477.28
		4	501028.66	2260478.21
		5	500999.37	2260483.54
		6	500998.56	2260484.01
		7	500988.99	2260485.63
		8	500988.42	2260478.74
		9	500988.26	2260476.81
		10	500986.81	2260457.43
		11	500986.57	2260453.59

Номер участка на чертеже	Условный номер земельных участков	Номер точки п/п	X	Y
		12	500985.94	2260447.29
88	:199	1	501577.42	2260349.19
		2	501578.20	2260369.64
		3	501559.93	2260368.76
		4	501557.57	2260331.18
		5	501561.68	2260331.44
		6	501566.51	2260332.24
		7	501566.77	2260332.32
		8	501569.22	2260332.50
		9	501575.24	2260332.93
		10	501577.24	2260333.05
		11	501576.93	2260335.30
89	:2	1	501728.73	2260213.23
		2	501728.51	2260229.54
		3	501728.36	2260241.81
		4	501727.56	2260244.64
		5	501711.14	2260242.80
		6	501707.60	2260242.39
		7	501701.29	2260241.76
		8	501691.68	2260240.77
		9	501687.72	2260240.21
		10	501685.80	2260234.58
		11	501685.94	2260226.49
		12	501685.98	2260224.66
		13	501686.43	2260211.79
		14	501699.17	2260212.36
		15	501704.87	2260212.83
90	:200	1	500971.45	2260403.29
		2	500973.58	2260434.02
		3	500977.44	2260486.61
		4	500981.85	2260546.96
		5	500982.18	2260568.09
		6	500982.63	2260595.18
		7	500993.37	2260618.03
		8	500998.29	2260628.68
		9	501020.43	2260668.48
		10	501032.50	2260684.28
		11	501025.69	2260685.58
		12	501014.83	2260672.56
		13	500993.91	2260634.45
		14	500991.51	2260630.08
		15	500969.09	2260590.88
		16	500971.14	2260517.50
		17	500963.72	2260441.19
		18	500960.55	2260416.27

Номер участка на чертеже	Условный номер земельных участков	Номер точки п/п	X	Y
		19	500961.60	2260416.07
		20	500958.58	2260398.16
		21	500957.89	2260393.91
		22	500956.69	2260386.39
		23	500969.48	2260388.04
91	:26	1	501689.40	2260121.27
		2	501691.68	2260121.30
		3	501694.07	2260121.11
		4	501702.34	2260121.34
		5	501711.86	2260121.67
		6	501717.31	2260122.67
		7	501733.67	2260122.65
		8	501745.98	2260121.54
		9	501787.21	2260117.42
		10	501789.10	2260136.27
		11	501775.08	2260137.76
		12	501755.90	2260139.46
		13	501743.78	2260140.53
		14	501728.65	2260142.03
		15	501714.56	2260138.66
		16	501709.50	2260139.08
		17	501700.15	2260139.53
		18	501694.10	2260139.42
		19	501689.48	2260139.38
		20	501687.91	2260139.72
		21	501688.53	2260136.02
		22	501689.04	2260131.10
92	:30	1	501480.18	2260144.82
		2	501496.21	2260148.13
		3	501501.06	2260149.35
		4	501505.96	2260151.14
		5	501509.35	2260151.49
		6	501514.74	2260153.39
		7	501517.31	2260154.71
		8	501520.59	2260155.14
		9	501521.38	2260165.09
		10	501521.97	2260172.28
		11	501522.52	2260172.26
		12	501523.95	2260191.16
		13	501524.40	2260200.21
		14	501492.55	2260205.22
		15	501474.65	2260196.66
		16	501471.35	2260195.88
		17	501478.16	2260156.51
93	:307	1	501151.25	2259764.72

Номер участка на чертеже	Условный номер земельных участков	Номер точки п/п	X	Y
		2	501100.19	2259808.60
		3	501097.10	2259811.47
		4	501084.13	2259799.47
		5	501138.06	2259748.79
		6	501138.95	2259747.89
		7	501140.22	2259750.16
		8	501143.22	2259754.31
94	:313	1	501303.76	2260243.13
		2	501300.74	2260243.24
		3	501261.36	2260241.86
		4	501261.27	2260239.70
		5	501261.04	2260217.85
		6	501260.91	2260213.75
		7	501260.67	2260206.00
		8	501260.75	2260203.07
		9	501260.41	2260197.64
		10	501266.30	2260197.61
		11	501272.46	2260197.46
		12	501283.33	2260197.15
		13	501303.07	2260196.55
95	:315	1	501809.90	2260386.47
		2	501810.83	2260406.90
		3	501811.39	2260416.79
		4	501811.65	2260423.42
		5	501811.80	2260429.07
		6	501811.79	2260433.60
		7	501796.94	2260433.36
		8	501791.45	2260433.20
		9	501781.59	2260432.82
		10	501783.48	2260409.73
		11	501783.09	2260388.32
		12	501782.37	2260382.75
		13	501784.16	2260383.11
		14	501795.51	2260386.77
		15	501796.57	2260386.81
		16	501799.84	2260386.64
96	:321	1	501147.12	2260058.95
		2	501152.90	2260078.39
		3	501150.91	2260079.12
		4	501101.08	2260094.54
		5	501093.79	2260075.69
		6	501102.14	2260072.99
97	:322	1	501133.11	2260016.23
		2	501077.96	2260034.91
		3	501070.41	2260015.06

Номер участка на чертеже	Условный номер земельных участков	Номер точки п/п	X	Y
		4	501069.56	2260012.82
		5	501127.39	2259998.85
98	:329	1	501560.41	2260687.92
		2	501558.15	2260669.76
		3	501554.02	2260637.91
		4	501582.93	2260634.42
		5	501585.58	2260653.67
		6	501589.09	2260684.29
99	:330	1	501906.76	2260032.05
		2	501906.76	2260032.04
		3	501909.55	2260058.93
		4	501878.00	2260061.97
		5	501872.69	2260061.85
		6	501864.63	2260062.79
		7	501864.30	2260057.69
		8	501863.90	2260056.08
		9	501864.04	2260056.18
		10	501863.43	2260050.12
		11	501862.20	2260040.39
		12	501862.08	2260038.45
		13	501861.85	2260031.07
100	:333	1	500831.04	2259700.04
		2	500809.44	2259685.17
		3	500832.47	2259653.20
		4	500835.06	2259649.81
		5	500855.10	2259671.86
		6	500852.51	2259672.93
101	:335	1	501639.77	2260677.80
		2	501644.44	2260692.68
		3	501649.67	2260703.36
		4	501676.40	2260757.88
		5	501685.35	2260776.14
		6	501578.88	2260794.06
		7	501486.39	2260786.26
		8	501482.63	2260780.13
		9	501463.53	2260749.00
		10	501392.99	2260727.76
		11	501386.24	2260710.22
		12	501394.01	2260709.23
		13	501424.87	2260705.28
		14	501438.76	2260703.50
		15	501470.06	2260699.51
		16	501499.81	2260695.70
		17	501529.56	2260691.89
		18	501529.57	2260691.89

Номер участка на чертеже	Условный номер земельных участков	Номер точки п/п	X	Y
		19	501559.33	2260688.09
		20	501560.41	2260687.92
		21	501589.09	2260684.29
		22	501619.72	2260680.36
		23	501638.68	2260677.94
102	:337	1	501783.09	2260388.32
		2	501783.48	2260409.73
		3	501736.33	2260408.58
		4	501736.02	2260386.44
103	:338	1	501783.09	2260388.32
		2	501736.02	2260386.44
		3	501735.85	2260364.71
		4	501736.80	2260364.76
		5	501782.58	2260366.76
		6	501782.37	2260382.75
104	:339	1	501295.66	2260125.67
		2	501276.28	2260128.67
		3	501261.25	2260132.22
		4	501260.74	2260121.21
		5	501259.67	2260097.78
		6	501256.76	2260090.72
		7	501253.64	2260076.31
		8	501254.21	2260073.32
		9	501283.53	2260073.48
105	:340	1	501933.73	2260324.77
		2	502008.72	2260344.01
		3	502015.71	2260345.74
		4	501996.63	2260416.33
		5	501994.15	2260425.98
		6	501992.99	2260429.29
		7	501911.39	2260409.12
106	:341	1	501781.00	2260496.06
		2	501781.09	2260504.96
		3	501775.22	2260504.81
		4	501732.94	2260502.35
		5	501734.36	2260476.28
		6	501735.46	2260476.35
		7	501781.08	2260479.58
107	:342	1	501326.35	2260197.67
		2	501325.22	2260197.79
		3	501310.39	2260199.40
		4	501310.69	2260196.25
		5	501312.11	2260171.44
		6	501319.17	2260171.33
		7	501325.70	2260180.67

Номер участка на чертеже	Условный номер земельных участков	Номер точки п/п	X	Y
		8	501326.99	2260195.86
		9	501327.14	2260197.55
108	:343	1	501724.21	2260604.64
		2	501730.77	2260604.54
		3	501728.25	2260620.18
		4	501727.63	2260624.48
		5	501714.76	2260626.16
		6	501656.63	2260635.24
		7	501652.59	2260614.19
		8	501700.99	2260607.63
109	:344	1	501759.32	2260522.70
		2	501761.85	2260529.34
		3	501763.68	2260534.10
		4	501769.86	2260550.09
		5	501778.35	2260569.91
		6	501767.65	2260570.74
		7	501761.23	2260571.23
		8	501738.87	2260572.54
		9	501741.50	2260546.53
		10	501739.59	2260524.63
		11	501738.48	2260521.10
		12	501738.07	2260519.94
		13	501758.48	2260520.44
110	:346	1	501830.35	2260687.01
		2	501834.18	2260717.01
		3	501832.40	2260716.58
		4	501790.42	2260717.80
		5	501783.69	2260717.99
		6	501781.67	2260687.84
111	:348	1	501499.81	2260695.70
		2	501497.63	2260678.55
		3	501493.51	2260646.05
		4	501523.31	2260642.29
		5	501529.56	2260691.89
112	:349	1	501514.84	2259957.36
		2	501511.64	2259938.32
		3	501526.35	2259937.84
		4	501561.39	2259934.73
		5	501565.53	2259979.83
		6	501557.56	2259980.66
		7	501520.96	2259984.48
		8	501519.34	2259984.65
		9	501518.08	2259981.66
		10	501517.11	2259973.91
113	:350	1	501759.05	2260323.24

Номер участка на чертеже	Условный номер земельных участков	Номер точки п/п	X	Y
		2	501735.27	2260322.18
		3	501735.53	2260302.41
		4	501735.53	2260298.71
		5	501736.42	2260263.53
		6	501759.79	2260269.48
		7	501763.48	2260270.93
		8	501760.61	2260295.58
		9	501759.61	2260304.33
114	:351	1	501759.05	2260323.24
		2	501759.61	2260304.33
		3	501794.71	2260317.20
		4	501798.07	2260339.91
		5	501737.66	2260340.18
		6	501735.23	2260340.12
		7	501735.13	2260330.32
		8	501735.21	2260327.25
		9	501735.27	2260322.18
115	:353	1	501165.74	2259891.24
		2	501160.27	2259921.27
		3	501130.57	2259915.13
		4	501136.17	2259885.59
116	:38	1	501804.32	2260029.37
		2	501809.87	2260028.90
		3	501811.91	2260028.72
		4	501861.65	2260028.75
		5	501861.85	2260031.07
		6	501862.08	2260038.45
		7	501862.20	2260040.39
		8	501863.43	2260050.12
		9	501864.04	2260056.18
		10	501863.90	2260056.08
		11	501864.30	2260057.69
		12	501864.63	2260062.79
		13	501845.87	2260063.83
		14	501838.82	2260064.13
		15	501801.97	2260066.26
		16	501800.66	2260066.34
		17	501797.61	2260066.45
		18	501793.60	2260029.88
117	:385	1	501405.95	2260151.75
		2	501408.22	2260165.54
		3	501409.70	2260177.27
		4	501411.26	2260196.80
		5	501410.87	2260201.26
		6	501381.45	2260200.62

Номер участка на чертеже	Условный номер земельных участков	Номер точки п/п	X	Y
		7	501381.51	2260203.37
		8	501372.51	2260203.74
		9	501372.49	2260201.96
		10	501372.43	2260198.48
		11	501372.79	2260174.57
		12	501371.69	2260171.55
		13	501371.94	2260151.58
		14	501374.02	2260150.56
118	:389	1	500984.80	2259658.61
		2	500984.45	2259657.93
		3	500978.25	2259645.92
		4	500976.71	2259642.94
		5	500992.12	2259630.28
		6	500999.76	2259623.80
		7	501011.51	2259614.05
		8	501013.96	2259617.49
		9	501016.98	2259621.52
		10	501023.51	2259630.18
		11	501010.50	2259640.85
		12	500987.91	2259656.83
119	:39	1	501722.58	2260045.90
		2	501716.08	2260046.56
		3	501710.60	2260047.22
		4	501706.62	2260047.20
		5	501706.72	2260042.47
		6	501702.07	2260042.33
		7	501701.97	2260046.58
		8	501697.31	2260046.44
		9	501697.30	2260046.91
		10	501692.64	2260047.06
		11	501686.11	2260046.62
		12	501686.12	2260033.33
		13	501696.35	2260033.04
		14	501698.36	2260033.04
		15	501706.63	2260033.07
		16	501720.43	2260033.27
120	:390	1	501606.42	2260574.28
		2	501563.04	2260579.83
		3	501557.91	2260544.71
		4	501601.70	2260539.92
121	:40	1	501378.34	2259923.74
		2	501407.62	2259918.40
		3	501411.32	2259968.54
		4	501395.10	2259970.36
		5	501381.70	2259972.11

Номер участка на чертеже	Условный номер земельных участков	Номер точки п/п	X	Y
		6	501377.44	2259930.00
		7	501377.55	2259924.71
122	:404	1	501034.46	2259892.05
		2	501043.42	2259901.57
		3	501049.99	2259917.07
		4	501055.87	2259930.08
		5	501012.89	2259979.68
		6	501005.24	2259975.80
		7	500990.28	2259967.51
		8	501001.19	2259946.92
		9	501011.77	2259927.08
		10	501012.52	2259926.02
		11	501026.46	2259903.00
123	:41	1	501787.21	2260117.42
		2	501745.98	2260121.54
		3	501733.67	2260122.65
		4	501717.31	2260122.67
		5	501711.86	2260121.67
		6	501702.34	2260121.34
		7	501694.07	2260121.11
		8	501691.68	2260121.30
		9	501689.40	2260121.27
		10	501689.51	2260119.62
		11	501690.16	2260103.65
		12	501691.25	2260100.91
		13	501692.15	2260100.95
		14	501702.51	2260101.29
		15	501717.12	2260101.56
		16	501749.47	2260099.22
		17	501784.84	2260095.67
124	:415	1	501576.38	2260052.02
		2	501576.35	2260062.39
		3	501576.34	2260063.46
		4	501563.45	2260063.74
		5	501563.45	2260061.10
		6	501563.49	2260052.43
125	:417	1	501621.73	2260304.46
		2	501621.12	2260308.66
		3	501619.63	2260308.52
		4	501617.80	2260316.46
		5	501616.13	2260324.33
		6	501606.94	2260376.61
		7	501593.28	2260375.93
		8	501597.08	2260330.68
		9	501599.33	2260302.22

Номер участка на чертеже	Условный номер земельных участков	Номер точки п/п	X	Y
		10	501614.27	2260303.10
126	:42	1	501618.44	2259929.84
		2	501623.78	2260021.79
		3	501623.29	2260023.38
		4	501596.90	2260024.64
		5	501593.60	2259976.86
		6	501590.45	2259932.09
127	:421	1	501743.66	2259937.02
		2	501774.19	2259939.86
		3	501775.34	2259949.94
		4	501788.77	2259959.85
		5	501779.02	2259981.15
		6	501775.95	2260006.28
		7	501748.90	2260013.27
		8	501748.97	2260012.79
		9	501748.62	2260010.69
		10	501748.42	2260005.22
		11	501745.89	2259986.90
		12	501744.02	2259956.21
		13	501742.45	2259955.97
		14	501742.10	2259936.88
128	:428	1	501371.69	2260171.55
		2	501372.79	2260174.57
		3	501372.43	2260198.48
		4	501360.83	2260200.20
		5	501356.93	2260199.99
		6	501339.08	2260198.28
		7	501336.37	2260180.61
		8	501335.94	2260175.84
		9	501341.38	2260174.13
		10	501347.03	2260173.55
		11	501348.90	2260172.33
		12	501357.86	2260171.98
129	:437	1	501384.26	2260232.73
		2	501398.10	2260231.82
		3	501414.11	2260230.87
		4	501433.60	2260229.76
		5	501447.72	2260228.68
		6	501447.73	2260232.41
		7	501448.37	2260254.82
		8	501447.83	2260254.83
		9	501428.42	2260255.39
		10	501415.98	2260259.09
		11	501401.89	2260260.26
		12	501397.31	2260260.58

Номер участка на чертеже	Условный номер земельных участков	Номер точки п/п	X	Y
		13	501386.59	2260261.35
		14	501383.77	2260232.79
130	:45	1	501478.66	2260031.46
		2	501475.65	2260031.38
		3	501453.54	2260033.56
		4	501450.04	2260033.76
		5	501449.85	2260028.68
		6	501448.44	2260020.50
		7	501448.14	2260016.37
		8	501448.28	2260015.51
		9	501448.58	2260013.79
		10	501448.64	2260012.96
		11	501447.48	2260006.62
		12	501446.91	2260000.91
		13	501446.93	2259996.48
		14	501446.98	2259996.42
		15	501445.45	2259976.48
		16	501445.02	2259970.98
		17	501439.99	2259913.86
		18	501469.54	2259911.60
		19	501472.41	2259942.59
		20	501472.41	2259944.48
		21	501474.94	2259983.02
		22	501475.63	2259988.80
131	:453	1	501404.34	2260299.29
		2	501376.90	2260302.58
		3	501371.40	2260303.20
		4	501371.03	2260300.32
		5	501365.01	2260292.82
		6	501363.49	2260279.73
		7	501363.24	2260277.63
		8	501383.79	2260275.70
		9	501393.07	2260274.92
		10	501394.08	2260274.84
		11	501400.31	2260274.09
		12	501400.87	2260278.12
		13	501401.26	2260283.07
132	:455	1	501105.37	2259695.86
		2	501126.74	2259726.59
		3	501113.20	2259737.70
		4	501109.96	2259740.48
		5	501097.18	2259751.26
		6	501074.19	2259769.77
		7	501063.20	2259778.97
		8	501057.63	2259774.21

Номер участка на чертеже	Условный номер земельных участков	Номер точки п/п	X	Y
		9	501054.80	2259771.79
		10	501048.08	2259774.71
		11	501041.38	2259763.25
		12	501038.62	2259758.77
		13	501037.69	2259756.74
		14	501034.74	2259750.28
		15	501051.04	2259739.94
		16	501066.07	2259728.46
		17	501090.78	2259708.88
		18	501096.24	2259704.94
133	:458	1	501626.98	2260577.43
		2	501607.14	2260579.97
		3	501606.42	2260574.28
		4	501601.70	2260539.92
		5	501621.94	2260537.75
134	:464	1	501476.96	2260056.83
		2	501476.17	2260067.03
		3	501473.89	2260090.23
		4	501468.72	2260114.72
		5	501467.89	2260115.21
		6	501450.94	2260125.14
		7	501409.91	2260109.25
		8	501412.72	2260059.79
		9	501472.61	2260057.03
135	:474	1	501832.40	2260716.58
		2	501834.18	2260717.01
		3	501833.94	2260742.67
		4	501833.53	2260742.75
		5	501802.31	2260743.63
		6	501791.55	2260743.93
		7	501790.42	2260717.80
136	:479	1	501815.32	2260526.04
		2	501815.95	2260560.30
		3	501790.96	2260560.54
		4	501780.99	2260525.71
137	:48	1	501382.85	2259987.96
		2	501385.52	2260038.71
		3	501383.85	2260038.87
		4	501359.28	2260041.29
		5	501355.01	2260014.68
		6	501348.77	2259937.19
		7	501348.12	2259930.34
		8	501377.55	2259924.71
		9	501377.44	2259930.00
		10	501381.70	2259972.11

Номер участка на чертеже	Условный номер земельных участков	Номер точки п/п	X	Y
		11	501382.24	2259979.56
138	:533	1	501348.77	2259937.19
		2	501355.01	2260014.68
		3	501359.28	2260041.29
		4	501327.35	2260044.51
		5	501325.55	2260020.31
		6	501323.70	2260002.54
		7	501322.38	2259999.33
		8	501320.84	2259973.83
		9	501320.59	2259970.48
		10	501320.04	2259966.87
		11	501318.23	2259939.36
		12	501324.51	2259938.91
		13	501338.47	2259937.92
139	:494	1	501677.35	2260681.77
		2	501714.12	2260711.93
		3	501714.99	2260712.70
		4	501760.41	2260750.56
		5	501704.27	2260764.13
		6	501693.98	2260748.68
		7	501658.04	2260697.79
		8	501661.77	2260694.65
140	:497	1	501506.07	2260054.38
		2	501506.25	2260057.59
		3	501506.30	2260060.65
		4	501506.59	2260072.82
		5	501506.81	2260081.12
		6	501506.96	2260081.14
		7	501507.13	2260087.15
		8	501506.86	2260090.16
		9	501473.89	2260090.22
		10	501476.17	2260067.03
		11	501476.96	2260056.83
		12	501477.32	2260056.24
		13	501497.50	2260054.86
		14	501498.38	2260054.81
141	:499	1	501783.48	2260409.73
		2	501781.59	2260432.82
		3	501737.40	2260430.81
		4	501736.12	2260430.75
		5	501736.33	2260408.58
142	:5	1	501580.95	2260262.49
		2	501580.42	2260289.73
		3	501580.45	2260293.20
		4	501558.86	2260293.58

Номер участка на чертеже	Условный номер земельных участков	Номер точки п/п	X	Y
		5	501559.15	2260283.39
		6	501559.86	2260263.34
143	:50	1	501301.46	2260001.46
		2	501301.92	2260010.35
		3	501301.81	2260013.14
		4	501303.34	2260046.17
		5	501279.50	2260048.98
		6	501251.64	2260051.59
		7	501249.34	2260006.41
		8	501277.75	2260003.30
		9	501284.00	2260002.86
		10	501296.22	2260001.81
144	:514	1	501755.90	2260139.46
		2	501775.08	2260137.76
		3	501789.10	2260136.27
		4	501789.46	2260167.89
		5	501789.55	2260176.77
		6	501788.10	2260182.21
		7	501791.07	2260204.22
		8	501794.17	2260219.49
		9	501794.35	2260220.75
		10	501797.56	2260222.07
		11	501797.08	2260227.01
		12	501797.08	2260233.43
		13	501795.72	2260234.45
		14	501765.88	2260237.23
		15	501765.64	2260235.97
		16	501764.78	2260228.89
		17	501764.54	2260225.26
		18	501763.31	2260217.63
		19	501762.99	2260214.39
		20	501762.99	2260213.82
		21	501762.03	2260210.62
		22	501761.65	2260206.43
		23	501761.48	2260204.86
		24	501760.35	2260197.16
		25	501759.94	2260195.51
		26	501758.25	2260182.25
145	:542	1	501525.57	2260200.03
		2	501528.06	2260217.20
		3	501497.00	2260216.77
		4	501493.11	2260216.83
		5	501492.55	2260205.22
		6	501524.40	2260200.21
146	:545	1	501714.07	2259955.11

Номер участка на чертеже	Условный номер земельных участков	Номер точки п/п	X	Y
		2	501714.03	2259962.05
		3	501716.66	2260015.76
		4	501698.26	2260017.04
		5	501691.78	2260017.50
		6	501687.24	2260017.66
		7	501684.49	2259989.78
		8	501683.14	2259972.92
		9	501681.85	2259955.86
		10	501688.29	2259955.62
147	:549	1	500955.87	2259863.30
		2	500931.77	2259850.17
		3	500939.69	2259836.23
		4	500942.19	2259831.59
		5	500952.91	2259836.58
		6	500964.38	2259843.37
		7	500966.83	2259844.51
148	:582	1	501688.16	2260185.57
		2	501687.30	2260165.21
		3	501692.48	2260165.51
		4	501702.22	2260166.18
		5	501708.74	2260167.66
		6	501712.42	2260167.97
		7	501716.54	2260167.29
		8	501729.49	2260166.39
		9	501728.96	2260192.18
		10	501728.96	2260192.28
		11	501707.83	2260192.10
		12	501699.64	2260187.45
149	:550	1	500962.81	2259635.22
		2	500955.90	2259638.89
		3	500948.65	2259642.38
		4	500944.44	2259644.91
		5	500941.63	2259639.52
		6	500940.96	2259638.23
		7	500930.33	2259635.91
		8	500926.36	2259631.77
		9	500914.52	2259618.98
		10	500889.01	2259599.36
		11	500885.56	2259596.72
		12	500915.66	2259570.40
		13	500919.98	2259574.89
		14	500938.95	2259603.98
150	:552	1	501458.07	2260351.69
		2	501437.02	2260354.40
		3	501412.58	2260353.69

Номер участка на чертеже	Условный номер земельных участков	Номер точки п/п	X	Y
		4	501411.00	2260348.86
		5	501410.77	2260347.57
		6	501408.95	2260337.20
		7	501407.82	2260326.51
		8	501406.20	2260310.69
		9	501404.34	2260299.29
		10	501401.26	2260283.07
		11	501400.87	2260278.12
		12	501400.31	2260274.09
		13	501450.80	2260269.95
		14	501450.91	2260271.23
		15	501451.98	2260287.44
		16	501451.71	2260295.90
		17	501451.99	2260308.21
		18	501452.35	2260310.16
		19	501454.63	2260322.58
		20	501457.22	2260344.88
		21	501457.97	2260350.88
151	:558	1	501165.74	2259891.24
		2	501235.16	2259902.67
		3	501228.44	2259942.73
		4	501215.41	2259942.53
		5	501194.85	2259940.41
		6	501191.51	2259939.85
		7	501157.92	2259934.21
		8	501160.27	2259921.27
152	:559	1	501605.35	2260186.42
		2	501603.94	2260208.97
		3	501602.20	2260209.02
		4	501602.18	2260212.51
		5	501603.74	2260212.63
		6	501602.86	2260226.81
		7	501600.14	2260226.98
		8	501592.44	2260227.52
		9	501592.37	2260228.76
		10	501584.34	2260229.17
		11	501584.81	2260235.35
		12	501592.94	2260234.87
		13	501600.37	2260234.38
		14	501601.04	2260244.21
		15	501584.98	2260243.67
		16	501580.78	2260242.51
		17	501577.97	2260208.85
		18	501577.44	2260203.22
		19	501577.85	2260200.70

Номер участка на чертеже	Условный номер земельных участков	Номер точки п/п	X	Y
		20	501578.78	2260196.56
		21	501582.37	2260180.28
		22	501582.60	2260179.19
		23	501593.17	2260182.43
		24	501602.14	2260185.29
153	:56	1	501034.74	2259750.28
		2	501029.60	2259740.29
		3	501019.85	2259723.42
		4	501033.02	2259715.90
		5	501026.03	2259707.03
		6	501043.99	2259697.22
		7	501055.18	2259691.46
		8	501059.96	2259687.71
		9	501093.22	2259667.52
		10	501105.37	2259695.86
		11	501096.24	2259704.94
		12	501090.78	2259708.88
		13	501066.07	2259728.46
		14	501051.04	2259739.94
154	:57	1	501677.77	2260324.84
		2	501677.86	2260326.05
		3	501677.73	2260327.05
		4	501677.55	2260328.43
		5	501676.27	2260339.04
		6	501675.73	2260343.23
		7	501674.67	2260352.27
		8	501665.00	2260350.40
		9	501656.80	2260348.65
		10	501655.42	2260348.34
		11	501646.66	2260346.32
		12	501645.01	2260345.91
		13	501642.00	2260344.99
		14	501627.69	2260340.63
		15	501627.63	2260337.33
		16	501630.75	2260321.54
		17	501630.36	2260320.34
		18	501628.96	2260318.18
		19	501631.38	2260314.89
		20	501631.93	2260314.06
		21	501632.46	2260314.06
		22	501641.76	2260315.82
		23	501675.72	2260323.25
		24	501677.22	2260322.17
		25	501678.21	2260323.35
155	:576	1	501486.26	2260252.50

Номер участка на чертеже	Условный номер земельных участков	Номер точки п/п	X	Y
		2	501464.41	2260253.97
		3	501448.37	2260254.82
		4	501447.73	2260232.41
		5	501453.52	2260231.97
		6	501477.03	2260229.43
		7	501477.71	2260229.26
		8	501483.34	2260228.65
		9	501485.33	2260244.42
		10	501485.96	2260247.58
156	:579	1	501749.47	2260099.22
		2	501748.12	2260080.53
		3	501745.62	2260041.83
		4	501745.06	2260038.66
		5	501779.48	2260036.66
		6	501784.84	2260095.67
157	:584	1	501625.03	2260202.77
		2	501625.76	2260207.76
		3	501625.96	2260216.49
		4	501625.96	2260224.99
		5	501625.52	2260230.94
		6	501625.41	2260233.62
		7	501626.67	2260234.29
		8	501625.90	2260243.64
		9	501601.04	2260244.21
		10	501600.37	2260234.38
		11	501592.94	2260234.87
		12	501584.81	2260235.35
		13	501584.34	2260229.17
		14	501592.37	2260228.76
		15	501592.44	2260227.52
		16	501600.14	2260226.98
		17	501602.86	2260226.81
		18	501603.74	2260212.63
		19	501602.18	2260212.51
		20	501602.20	2260209.02
		21	501603.94	2260208.97
		22	501605.35	2260186.42
		23	501606.78	2260187.17
		24	501606.50	2260191.75
158	:592	1	501712.67	2260259.92
		2	501727.45	2260263.22
		3	501725.77	2260335.03
		4	501713.30	2260333.77
159	:597	1	501318.80	2260241.76
		2	501327.98	2260240.45

Номер участка на чертеже	Условный номер земельных участков	Номер точки п/п	X	Y
		3	501330.49	2260239.78
		4	501332.30	2260265.25
		5	501304.14	2260268.17
		6	501303.76	2260243.13
		7	501311.64	2260242.78
		8	501313.13	2260242.57
160	:6	1	501557.57	2260331.18
		2	501558.86	2260293.58
		3	501580.45	2260293.20
		4	501580.22	2260300.84
		5	501578.10	2260323.21
		6	501577.24	2260333.05
		7	501575.24	2260332.93
		8	501569.22	2260332.50
		9	501566.77	2260332.32
		10	501566.51	2260332.24
		11	501561.68	2260331.44
161	:60	1	501497.00	2260216.77
		2	501528.06	2260217.20
		3	501529.76	2260227.79
		4	501531.10	2260245.75
		5	501517.74	2260250.43
		6	501494.04	2260252.52
		7	501493.34	2260221.56
		8	501493.11	2260216.83
162	:61	1	501412.72	2260059.79
		2	501409.91	2260109.25
		3	501376.33	2260109.30
		4	501376.27	2260107.88
		5	501376.73	2260103.96
		6	501378.87	2260080.06
		7	501379.07	2260073.60
		8	501379.59	2260061.90
163	:617	1	500905.80	2260160.20
		2	500943.85	2260147.68
		3	500963.96	2260208.33
		4	500952.95	2260212.12
		5	500925.66	2260220.88
164	:625	1	500947.00	2260061.35
		2	500953.20	2260080.54
		3	500922.33	2260090.59
		4	500886.76	2260102.16
		5	500877.67	2260074.33
		6	500874.36	2260064.17
		7	500940.83	2260042.42

Номер участка на чертеже	Условный номер земельных участков	Номер точки п/п	X	Y
165	:626	1	501025.38	2260240.90
		2	501004.44	2260247.86
		3	500998.76	2260249.75
		4	500992.67	2260231.55
		5	500982.78	2260202.00
		6	501001.77	2260195.88
		7	501039.73	2260183.59
		8	501040.78	2260186.82
		9	501045.35	2260200.78
		10	501047.64	2260207.76
		11	501055.82	2260229.59
166	:627	1	500940.83	2260042.42
		2	500874.40	2260064.16
		3	500872.87	2260064.66
		4	500871.75	2260060.92
		5	500860.05	2260025.83
		6	500891.15	2260015.01
		7	500928.40	2260004.51
		8	500936.94	2260030.55
167	:634	1	501062.30	2260738.81
		2	501062.80	2260740.95
		3	501070.26	2260773.12
		4	501036.77	2260778.78
		5	501002.97	2260784.54
		6	500995.73	2260751.60
		7	501029.14	2260745.18
168	:638	1	501134.80	2260762.51
		2	501146.68	2260822.25
		3	501141.29	2260823.36
		4	501118.12	2260828.15
		5	501117.70	2260825.93
		6	501116.63	2260822.12
		7	501104.08	2260767.46
169	:639	1	501178.30	2260652.90
		2	501184.24	2260680.18
		3	501130.98	2260691.45
		4	501125.05	2260665.70
		5	501124.90	2260664.37
		6	501129.16	2260663.53
170	:64	1	500894.06	2259754.60
		2	500889.28	2259760.38
		3	500872.05	2259781.25
		4	500829.02	2259833.36
		5	500801.33	2259816.69
		6	500828.70	2259785.01

Номер участка на чертеже	Условный номер земельных участков	Номер точки п/п	X	Y		
		7	500831.97	2259781.23		
		8	500863.74	2259744.45		
		9	500864.50	2259743.58		
		171	:641	1	501195.63	2260729.17
				2	501142.47	2260741.31
		3	501136.85	2260716.84		
		4	501190.05	2260705.27		
		5	501193.33	2260719.44		
		172	:642	1	501142.47	2260741.31
				2	501195.63	2260729.17
		3	501198.02	2260739.78		
		4	501201.64	2260755.45		
		5	501148.68	2260768.00		
		173	:643	1	501201.64	2260755.45
				2	501202.22	2260757.97
		3	501207.44	2260781.16		
		4	501154.84	2260793.42		
		5	501152.71	2260794.09		
		6	501148.68	2260768.00		
		174	:644	1	501152.71	2260794.09
2	501154.84			2260793.42		
3	501207.44			2260781.16		
4	501212.49			2260802.38		
5	501213.27			2260805.75		
6	501163.76			2260819.02		
7	501160.58			2260819.49		
		8	501157.89	2260816.97		
		9	501156.15	2260808.77		
		10	501154.84	2260803.09		
		11	501154.14	2260800.13		
		175	:645	1	501213.44	2260648.00
				2	501247.86	2260707.32
				3	501193.33	2260719.44
				4	501190.05	2260705.27
				5	501184.24	2260680.18
				6	501178.30	2260652.90
				7	501212.07	2260645.49
176	:646	1	501085.15	2260683.21		
		2	501051.70	2260689.94		
		3	501018.43	2260696.63		
		4	500985.11	2260703.33		
		5	500983.08	2260694.11		
		6	501025.69	2260685.58		
		7	501032.50	2260684.28		
		8	501040.09	2260682.77		

Номер участка на чертеже	Условный номер земельных участков	Номер точки п/п	X	Y
		9	501071.43	2260676.55
		10	501099.09	2260671.10
		11	501116.39	2260667.61
		12	501117.67	2260667.32
		13	501117.53	2260665.77
		14	501122.41	2260664.85
		15	501124.90	2260664.37
		16	501125.05	2260665.70
		17	501130.98	2260691.45
		18	501136.85	2260716.84
		19	501142.47	2260741.31
		20	501148.68	2260768.00
		21	501152.71	2260794.09
		22	501154.14	2260800.13
		23	501154.84	2260803.09
		24	501156.15	2260808.77
		25	501157.89	2260816.97
		26	501160.58	2260819.49
		27	501146.68	2260822.25
		28	501134.80	2260762.51
		29	501126.49	2260726.07
		30	501125.65	2260722.39
		31	501115.33	2260677.15
		32	501117.62	2260676.63
		33	501116.64	2260671.30
		34	501110.61	2260672.60
		35	501111.79	2260677.86
177	:647	1	501195.63	2260729.17
		2	501193.33	2260719.44
		3	501247.86	2260707.32
		4	501258.90	2260726.34
		5	501198.02	2260739.78
178	:649	1	501237.92	2260797.43
		2	501238.32	2260799.03
		3	501213.27	2260805.75
		4	501212.49	2260802.38
		5	501207.44	2260781.16
		6	501202.22	2260757.97
		7	501226.81	2260752.70
179	:651	1	501248.23	2260748.11
		2	501268.95	2260743.66
		3	501287.16	2260774.89
		4	501286.94	2260785.93
		5	501263.97	2260792.16
180	:654	1	501237.48	2260390.39

Номер участка на чертеже	Условный номер земельных участков	Номер точки п/п	X	Y
		2	501247.16	2260418.90
		3	501197.50	2260434.08
		4	501187.21	2260406.10
181	:655	1	501864.63	2260062.79
		2	501872.69	2260061.85
		3	501878.00	2260061.97
		4	501877.81	2260095.11
		5	501877.78	2260096.73
		6	501870.09	2260096.82
		7	501847.18	2260097.84
		8	501847.02	2260093.75
		9	501842.15	2260093.93
		10	501841.40	2260077.56
		11	501846.43	2260077.19
		12	501845.87	2260063.83
182	:658	1	501300.74	2260243.24
		2	501303.76	2260243.13
		3	501304.14	2260268.17
		4	501298.27	2260268.75
		5	501292.89	2260269.28
		6	501262.70	2260272.51
		7	501261.36	2260241.86
183	:659	1	501189.35	2260534.96
		2	501216.65	2260643.31
		3	501216.86	2260644.27
		4	501212.07	2260645.49
		5	501178.30	2260652.90
		6	501173.28	2260653.91
		7	501172.91	2260652.40
		8	501145.04	2260544.06
184	:660	1	501172.91	2260652.40
		2	501173.28	2260653.91
		3	501134.94	2260662.22
		4	501129.16	2260663.53
		5	501128.47	2260661.62
		6	501096.86	2260552.29
		7	501145.04	2260544.06
185	:661	1	501128.47	2260661.62
		2	501129.16	2260663.53
		3	501124.90	2260664.37
		4	501122.41	2260664.85
		5	501117.53	2260665.77
		6	501117.67	2260667.32
		7	501116.39	2260667.61
		8	501099.09	2260671.10

Номер участка на чертеже	Условный номер земельных участков	Номер точки п/п	X	Y
		9	501071.43	2260676.55
		10	501070.82	2260673.82
		11	501049.90	2260559.01
		12	501096.86	2260552.29
186	:662	1	501070.82	2260673.82
		2	501071.43	2260676.55
		3	501040.09	2260682.77
		4	501039.23	2260680.15
		5	500992.72	2260567.83
		6	501020.61	2260563.43
		7	501049.90	2260559.01
187	:663	1	501237.48	2260390.39
		2	501187.21	2260406.10
		3	501177.24	2260378.44
		4	501221.53	2260364.53
		5	501228.00	2260362.48
188	:664	контур 1		
		1	501177.24	2260378.44
		2	501221.53	2260364.53
		3	501228.00	2260362.48
		4	501218.58	2260334.71
		5	501191.19	2260342.99
		6	501169.10	2260349.69
		7	501172.61	2260362.09
		контур 2		
		8	501183.65	2260352.14
		9	501183.56	2260353.13
		10	501182.55	2260353.05
		11	501182.65	2260352.05
189	:665	1	500986.18	2260446.89
		2	500982.50	2260407.40
		3	501018.56	2260393.23
		4	501019.26	2260398.79
		5	501024.13	2260437.55
190	:666	1	501019.26	2260398.79
		2	501055.79	2260389.35
		3	501060.84	2260429.03
		4	501024.13	2260437.55
191	:667	1	501069.56	2260012.82
		2	501062.40	2259993.83
		3	501123.68	2259986.89
		4	501124.22	2259988.75
		5	501127.39	2259998.85
192	:67	1	500824.73	2259735.20
		2	500822.95	2259734.16

Номер участка на чертеже	Условный номер земельных участков	Номер точки п/п	X	Y
		3	500827.43	2259725.99
		4	500838.22	2259731.02
		5	500837.51	2259733.30
		6	500861.15	2259743.42
		7	500863.74	2259744.45
		8	500831.97	2259781.23
		9	500803.69	2259761.71
		10	500804.89	2259760.06
		11	500813.58	2259745.94
		12	500816.94	2259740.50
		13	500820.63	2259741.92
		14	500823.58	2259737.08
193	:68	1	501652.29	2259958.00
		2	501681.85	2259955.86
		3	501683.14	2259972.92
		4	501684.49	2259989.78
		5	501687.24	2260017.66
		6	501657.14	2260020.67
		7	501655.45	2259998.51
		8	501654.95	2259992.09
194	:69	1	501641.30	2259997.64
		2	501642.93	2260020.16
		3	501642.11	2260020.25
		4	501640.33	2260020.70
		5	501638.33	2260021.14
		6	501625.93	2260022.79
		7	501625.56	2260001.83
		8	501625.26	2259984.61
		9	501629.20	2259984.20
		10	501622.49	2259908.50
		11	501635.28	2259908.26
195	:70	1	501672.77	2260206.19
		2	501668.48	2260206.33
		3	501662.46	2260206.54
		4	501658.48	2260208.15
		5	501657.71	2260208.41
		6	501651.11	2260209.74
		7	501647.34	2260210.30
		8	501640.61	2260211.83
		9	501634.78	2260211.77
		10	501638.42	2260190.31
		11	501639.97	2260181.62
		12	501644.69	2260173.45
		13	501674.07	2260174.34
		14	501673.48	2260192.71

Номер участка на чертеже	Условный номер земельных участков	Номер точки п/п	X	Y
		15	501673.28	2260196.12
196	:700	1	501498.29	2260350.75
		2	501498.20	2260347.55
		3	501498.08	2260343.48
		4	501497.57	2260331.35
		5	501528.20	2260329.91
		6	501536.11	2260329.71
		7	501545.44	2260328.71
		8	501546.28	2260340.45
		9	501547.01	2260349.41
		10	501529.65	2260349.64
197	:708	1	501115.99	2260157.60
		2	501116.09	2260157.90
		3	501116.35	2260157.81
		4	501119.72	2260168.84
		5	501120.78	2260172.21
		6	501121.42	2260174.12
		7	501123.86	2260181.51
		8	501125.32	2260185.91
		9	501068.37	2260204.83
		10	501064.45	2260192.21
		11	501059.79	2260177.22
		12	501093.13	2260165.59
198	:71	1	501677.67	2260258.65
		2	501677.61	2260269.41
		3	501677.42	2260276.62
		4	501677.20	2260284.45
		5	501677.29	2260288.51
		6	501676.63	2260292.76
		7	501676.96	2260292.93
		8	501676.76	2260292.94
		9	501666.44	2260292.88
		10	501649.74	2260291.87
		11	501645.31	2260291.47
		12	501647.31	2260258.92
		13	501647.98	2260258.93
		14	501651.44	2260258.80
		15	501658.74	2260258.52
		16	501668.51	2260258.73
199	:710	1	501531.81	2260429.27
		2	501559.90	2260479.04
		3	501531.99	2260485.82
		4	501507.92	2260435.56
200	:712	1	501839.08	2259968.04
		2	501840.36	2259999.66

Номер участка на чертеже	Условный номер земельных участков	Номер точки п/п	X	Y
		3	501838.68	2260001.35
		4	501822.77	2260002.37
		5	501817.98	2260002.69
		6	501803.67	2260003.60
		7	501794.21	2260004.06
		8	501793.63	2259980.23
		9	501803.34	2259966.89
		10	501817.60	2259965.97
		11	501838.93	2259964.58
201	:713	1	501229.27	2260642.65
		2	501232.46	2260647.60
		3	501236.74	2260654.01
		4	501265.14	2260668.70
		5	501267.18	2260674.69
		6	501281.23	2260688.38
		7	501285.42	2260692.84
		8	501288.58	2260704.27
		9	501291.86	2260724.13
		10	501294.59	2260730.85
		11	501308.07	2260757.27
		12	501307.59	2260789.05
		13	501303.01	2260791.68
		14	501296.44	2260793.92
		15	501296.19	2260783.54
		16	501296.06	2260778.25
		17	501290.07	2260765.03
		18	501279.76	2260746.68
		19	501261.41	2260715.50
		20	501249.36	2260694.24
		21	501221.09	2260644.55
		22	501223.06	2260644.09
202	:715	1	501450.09	2260205.25
		2	501451.64	2260191.23
		3	501471.35	2260195.88
		4	501474.65	2260196.66
		5	501492.55	2260205.22
		6	501493.11	2260216.83
		7	501493.34	2260221.56
		8	501494.04	2260252.52
		9	501486.26	2260252.50
		10	501485.96	2260247.58
		11	501485.33	2260244.42
		12	501483.34	2260228.65
		13	501477.71	2260229.26
		14	501477.03	2260229.43

Номер участка на чертеже	Условный номер земельных участков	Номер точки п/п	X	Y
		15	501453.52	2260231.97
		16	501447.73	2260232.41
		17	501447.72	2260228.68
		18	501448.14	2260224.95
203	:718 (97)	1	501729.49	2260166.39
		2	501716.54	2260167.29
		3	501712.42	2260167.97
		4	501708.74	2260167.66
		5	501702.22	2260166.18
		6	501692.48	2260165.51
		7	501687.30	2260165.21
		8	501687.48	2260159.21
		9	501687.47	2260152.16
		10	501687.91	2260139.72
		11	501689.48	2260139.38
		12	501694.10	2260139.42
		13	501700.15	2260139.53
		14	501709.50	2260139.08
		15	501714.56	2260138.66
		16	501728.65	2260142.03
		17	501728.17	2260144.03
		18	501728.67	2260158.76
204	:719 (97)	1	501675.60	2260102.91
		2	501675.59	2260105.49
		3	501675.50	2260107.59
		4	501675.37	2260111.73
		5	501674.77	2260123.68
		6	501673.16	2260151.37
		7	501673.79	2260151.49
		8	501673.80	2260155.33
		9	501667.15	2260155.28
		10	501648.08	2260156.00
		11	501656.64	2260101.18
205	:720	1	501380.94	2260481.29
		2	501382.28	2260483.43
		3	501388.85	2260491.23
		4	501409.61	2260515.04
		5	501382.91	2260521.76
		6	501346.42	2260497.43
		7	501341.60	2260494.26
		8	501334.17	2260489.09
206	:721	1	500963.96	2260208.33
		2	500982.78	2260202.00
		3	500992.67	2260231.55
		4	500998.76	2260249.75

Номер участка на чертеже	Условный номер земельных участков	Номер точки п/п	X	Y
		5	500970.00	2260258.93
		6	500968.34	2260253.93
		7	500952.95	2260212.12
207	:722	1	500925.66	2260220.88
		2	500952.95	2260212.12
		3	500968.34	2260253.93
		4	500970.00	2260258.93
		5	500959.15	2260262.39
		6	500941.14	2260268.14
208	:723	1	500963.72	2260441.19
		2	500971.14	2260517.50
		3	500933.60	2260522.04
		4	500932.71	2260512.35
		5	500919.03	2260451.01
209	:725	1	501722.58	2260045.90
		2	501722.79	2260049.81
		3	501723.11	2260056.58
		4	501723.70	2260063.67
		5	501693.44	2260063.31
		6	501687.82	2260062.68
		7	501686.04	2260062.48
		8	501686.11	2260046.62
		9	501692.64	2260047.06
		10	501697.30	2260046.91
		11	501697.31	2260046.44
		12	501701.97	2260046.58
		13	501702.07	2260042.33
		14	501706.72	2260042.47
		15	501706.62	2260047.20
		16	501710.60	2260047.22
		17	501716.08	2260046.56
210	:727	1	501060.84	2260429.03
		2	501064.39	2260471.31
		3	501028.49	2260477.28
		4	501024.13	2260437.55
211	:73	1	501318.80	2260241.76
		2	501313.13	2260242.57
		3	501311.64	2260242.78
		4	501303.76	2260243.13
		5	501303.07	2260196.55
		6	501310.69	2260196.25
		7	501310.39	2260199.40
		8	501325.22	2260197.79
		9	501326.35	2260197.67
		10	501327.14	2260197.55

Номер участка на чертеже	Условный номер земельных участков	Номер точки п/п	X	Y
		11	501327.13	2260197.73
		12	501328.54	2260216.39
		13	501330.49	2260239.78
		14	501327.98	2260240.45
212	:74	1	501763.48	2260270.93
		2	501784.93	2260275.44
		3	501786.27	2260278.30
		4	501801.89	2260283.70
		5	501801.33	2260285.19
		6	501797.65	2260295.15
		7	501768.89	2260284.71
		8	501764.48	2260296.96
		9	501760.61	2260295.58
213	:83	1	501026.03	2259707.03
		2	501014.20	2259713.75
		3	501008.18	2259704.37
		4	501007.48	2259703.27
		5	501023.70	2259693.70
		6	501021.58	2259678.89
		7	501062.73	2259647.84
		8	501077.17	2259635.83
		9	501090.24	2259656.16
		10	501092.37	2259658.61
		11	501096.45	2259665.54
		12	501059.96	2259687.71
		13	501055.18	2259691.46
		14	501043.99	2259697.22
214	:84	1	501847.18	2260097.84
		2	501832.44	2260098.50
		3	501829.77	2260098.55
		4	501829.70	2260099.11
		5	501823.08	2260099.36
		6	501803.90	2260100.60
		7	501803.33	2260100.69
		8	501801.58	2260081.28
		9	501800.66	2260066.34
		10	501801.97	2260066.26
		11	501838.82	2260064.13
		12	501845.87	2260063.83
		13	501846.38	2260077.19
		14	501841.40	2260077.56
		15	501842.15	2260093.93
		16	501847.02	2260093.75
215	:86	1	501068.06	2259858.08
		2	501081.19	2259866.79

Номер участка на чертеже	Условный номер земельных участков	Номер точки п/п	X	Y
		3	501075.09	2259875.33
		4	501064.36	2259889.61
		5	501058.18	2259884.16
		6	501054.82	2259881.21
		7	501051.59	2259878.27
		8	501045.32	2259873.30
		9	501033.67	2259863.56
		10	501048.46	2259842.89
		11	501063.86	2259855.34
216	:88	1	501592.04	2260136.67
		2	501579.34	2260131.35
		3	501580.66	2260126.59
		4	501576.81	2260125.18
		5	501578.36	2260118.79
		6	501577.88	2260118.73
		7	501580.01	2260107.04
		8	501581.46	2260100.16
		9	501602.40	2260102.24
		10	501611.35	2260103.28
		11	501613.07	2260100.56
		12	501625.90	2260101.69
		13	501604.42	2260140.19
217	:9	1	501339.34	2260064.80
		2	501339.82	2260069.84
		3	501340.38	2260077.08
		4	501340.61	2260078.61
		5	501340.92	2260085.36
		6	501341.38	2260090.32
		7	501342.64	2260104.58
		8	501342.90	2260107.76
		9	501343.20	2260111.25
		10	501343.41	2260124.20
		11	501343.61	2260126.56
		12	501340.56	2260159.34
		13	501342.17	2260166.41
		14	501333.17	2260171.04
		15	501310.93	2260129.54
		16	501305.38	2260109.04
		17	501299.57	2260078.39
		18	501304.50	2260068.19
218	:92	1	501678.21	2260323.35
		2	501713.30	2260333.77
		3	501725.77	2260335.03
		4	501725.12	2260335.57
		5	501721.98	2260340.67

Номер участка на чертеже	Условный номер земельных участков	Номер точки п/п	X	Y
		6	501712.54	2260359.36
		7	501701.94	2260357.30
		8	501674.67	2260352.27
		9	501675.73	2260343.23
		10	501676.27	2260339.04
		11	501677.55	2260328.43
		12	501677.73	2260327.05
		13	501677.86	2260326.05
		14	501677.77	2260324.84
219	:938	1	501311.14	2260490.08
		2	501328.48	2260501.37
		3	501300.39	2260542.91
		4	501276.22	2260526.44
		5	501300.89	2260503.47
220	:939	1	501430.41	2260472.86
		2	501437.89	2260500.69
		3	501439.40	2260507.76
		4	501432.16	2260510.10
		5	501409.61	2260515.04
		6	501388.85	2260491.23
		7	501382.28	2260483.43
		8	501380.94	2260481.29
		9	501396.58	2260478.60
		10	501403.39	2260477.42
		11	501412.77	2260475.84
		12	501413.78	2260475.68
		13	501424.87	2260474.05
		14	501428.62	2260473.54
221	:948	1	501755.90	2260139.46
		2	501758.25	2260182.25
		3	501759.94	2260195.51
		4	501760.35	2260197.16
		5	501761.48	2260204.86
		6	501761.65	2260206.43
		7	501762.03	2260210.62
		8	501736.07	2260211.48
		9	501734.60	2260213.75
		10	501734.22	2260224.86
		11	501733.99	2260242.19
		12	501732.83	2260245.97
		13	501727.56	2260244.64
		14	501728.36	2260241.81
		15	501728.51	2260229.54
		16	501728.73	2260213.23
		17	501728.96	2260192.28

Номер участка на чертеже	Условный номер земельных участков	Номер точки п/п	X	Y
		18	501728.96	2260192.18
		19	501729.49	2260166.39
		20	501728.67	2260158.76
		21	501728.17	2260144.03
		22	501728.65	2260142.03
		23	501743.78	2260140.53
222	:982	1	501847.18	2260097.84
		2	501849.51	2260132.05
		3	501827.35	2260131.74
		4	501822.42	2260131.52
		5	501804.91	2260130.89
		6	501804.78	2260129.25
		7	501804.61	2260126.11
		8	501804.45	2260122.76
		9	501804.37	2260121.42
		10	501804.36	2260120.79
		11	501803.33	2260100.74
		12	501803.33	2260100.69
		13	501803.90	2260100.60
		14	501823.08	2260099.36
		15	501829.70	2260099.11
		16	501829.77	2260098.55
		17	501832.44	2260098.50
223	:984	1	501315.08	2260596.00
		2	501295.52	2260612.07
		3	501283.78	2260606.02
		4	501258.60	2260586.74
		5	501249.18	2260571.67
		6	501242.79	2260559.03
		7	501237.84	2260549.87
		8	501254.36	2260551.75
		9	501256.67	2260554.72
		10	501285.72	2260575.25
224	:989	1	501507.92	2260435.56
		2	501531.99	2260485.82
		3	501527.14	2260487.00
		4	501506.41	2260492.04
		5	501485.55	2260445.16
		6	501485.05	2260443.59
225	:89	1	501735.85	2260364.71
		2	501735.81	2260357.96
		3	501735.23	2260340.12
		4	501737.66	2260340.18
		5	501798.07	2260339.91
		6	501801.52	2260367.19

Номер участка на чертеже	Условный номер земельных участков	Номер точки п/п	X	Y
		7	501795.51	2260386.77
		8	501784.16	2260383.11
		9	501782.37	2260382.75
		10	501782.58	2260366.76
		11	501736.80	2260364.75
226	:1373	1	501587.36	2260157.06
		2	501582.60	2260179.19
		3	501582.37	2260180.28
		4	501578.78	2260196.56
		5	501577.85	2260200.70
		6	501577.44	2260203.22
		7	501577.97	2260208.85
		8	501537.33	2260205.37
		9	501533.08	2260170.75
		10	501534.06	2260170.00
		11	501536.83	2260167.85
		12	501551.24	2260164.57
		13	501555.41	2260145.94
		14	501561.77	2260148.51
		15	501571.81	2260151.42
227	:1374	1	501577.97	2260208.85
		2	501580.78	2260242.51
		3	501542.50	2260246.16
		4	501537.33	2260205.37
228	:703	1	501082.87	2260047.88
		2	501051.84	2260056.82
		3	501030.37	2259996.72
		4	501062.40	2259993.83
		5	501069.56	2260012.82
		6	501070.41	2260015.06
		7	501077.96	2260034.91
229	:1389	1	501672.77	2260206.19
		2	501672.70	2260240.55
		3	501646.95	2260241.28
		4	501641.83	2260241.47
		5	501640.07	2260241.59
		6	501638.53	2260241.65
		7	501634.67	2260241.77
		8	501631.68	2260241.67
		9	501631.11	2260241.79
		10	501631.31	2260235.71
		11	501632.10	2260232.97
		12	501633.59	2260221.32
		13	501633.53	2260211.73
		14	501634.78	2260211.77

Номер участка на чертеже	Условный номер земельных участков	Номер точки п/п	X	Y
		15	501640.61	2260211.83
		16	501647.34	2260210.30
		17	501651.11	2260209.74
		18	501657.71	2260208.41
		19	501658.48	2260208.15
		20	501662.46	2260206.54
		21	501668.48	2260206.33
230	:526	1	501620.70	2260044.78
		2	501620.76	2260045.64
		3	501621.39	2260052.85
		4	501620.77	2260052.94
		5	501620.94	2260053.32
		6	501620.92	2260053.77
		7	501621.13	2260059.74
		8	501623.78	2260059.69
		9	501623.85	2260062.55
		10	501623.82	2260063.53
		11	501623.83	2260067.12
		12	501623.67	2260074.41
		13	501620.43	2260077.06
		14	501620.35	2260079.21
		15	501620.27	2260082.08
		16	501589.97	2260080.07
		17	501584.91	2260078.17
		18	501585.89	2260062.75
		19	501586.78	2260050.19
		20	501603.58	2260048.62
		21	501605.97	2260048.35
		22	501614.02	2260047.74
		23	501615.77	2260047.59
		24	501615.61	2260045.41
231	:941	1	501478.15	2260556.16
		2	501481.84	2260585.26
		3	501483.19	2260595.84
		4	501485.08	2260610.82
		5	501431.08	2260613.79
		6	501429.22	2260561.92
232	:983	1	501904.94	2260097.01
		2	501907.75	2260133.29
		3	501894.10	2260133.17
		4	501888.11	2260133.14
		5	501869.42	2260132.40
		6	501854.53	2260131.82
		7	501849.51	2260132.05
		8	501847.18	2260097.84

Номер участка на чертеже	Условный номер земельных участков	Номер точки п/п	X	Y
		9	501870.09	2260096.82
		10	501877.78	2260096.73
233	:3У1	1	501797.08	2260233.43
		2	501795.45	2260241.12
		3	501794.92	2260242.90
		4	501794.03	2260246.79
		5	501793.66	2260248.63
		6	501792.42	2260248.66
		7	501784.90	2260248.46
		8	501782.63	2260248.34
		9	501777.24	2260248.09
		10	501770.50	2260247.78
		11	501767.43	2260247.59
		12	501766.43	2260240.11
		13	501765.88	2260237.23
		14	501795.72	2260234.45
234	:3У2	1	501728.73	2260213.23
		2	501704.87	2260212.83
		3	501699.17	2260212.36
		4	501686.43	2260211.79
		5	501688.16	2260185.57
		6	501699.64	2260187.45
		7	501707.83	2260192.10
		8	501728.96	2260192.28
235	:3У3	1	501749.47	2260099.22
		2	501717.12	2260101.56
		3	501702.51	2260101.29
		4	501692.15	2260100.95
		5	501691.25	2260100.91
		6	501691.43	2260096.77
		7	501691.22	2260092.95
		8	501691.16	2260081.29
		9	501696.03	2260081.30
		10	501716.07	2260079.60
		11	501725.54	2260079.96
		12	501748.12	2260080.53
236	:3У4	1	501620.27	2260082.08
		2	501618.09	2260086.25
		3	501616.44	2260095.33
		4	501613.07	2260100.56
		5	501611.35	2260103.28
		6	501602.40	2260102.24
		7	501581.46	2260100.16
		8	501581.64	2260097.58
		9	501584.91	2260078.17

Номер участка на чертеже	Условный номер земельных участков	Номер точки п/п	X	Y
		10	501589.97	2260080.07
237	:3У5	1	501012.89	2259979.68
		2	501055.87	2259930.08
		3	501056.51	2259931.52
		4	501057.25	2259935.43
		5	501058.16	2259939.55
		6	501065.98	2259972.71
		7	501066.52	2259977.43
		8	501065.38	2259981.61
		9	501026.28	2259984.65
		10	501020.21	2259982.94
		11	501017.20	2259981.71
		12	501015.98	2259981.10
238	:3У6	1	501478.16	2260156.51
		2	501471.35	2260195.88
		3	501451.64	2260191.23
		4	501453.41	2260180.67
		5	501454.61	2260169.33
		6	501457.46	2260154.08
		7	501459.06	2260145.59
		8	501460.86	2260147.46
		9	501461.64	2260147.90
		10	501463.20	2260149.02
		11	501468.09	2260151.35
		12	501468.98	2260151.46
		13	501469.42	2260151.91
		14	501471.87	2260153.35
		15	501476.21	2260155.69
239	:3У7	1	501170.21	2260292.40
		2	501154.26	2260296.96
		3	501140.11	2260251.90
		4	501156.32	2260245.99
		5	501157.91	2260251.10
		6	501161.20	2260260.28
		7	501164.10	2260269.90
		8	501166.11	2260276.35
240	:3У8	1	501647.31	2260258.92
		2	501645.31	2260291.47
		3	501628.00	2260289.93
		4	501630.71	2260258.35
241	:3У9	1	501768.89	2260284.71
		2	501797.65	2260295.15
		3	501801.72	2260296.81
		4	501806.29	2260298.46
		5	501801.99	2260310.07

Номер участка на чертеже	Условный номер земельных участков	Номер точки п/п	X	Y
		6	501794.71	2260317.20
		7	501759.61	2260304.33
		8	501760.61	2260295.58
		9	501764.48	2260296.96
242	:3У10	1	500828.70	2259785.01
		2	500801.33	2259816.69
		3	500783.28	2259800.35
		4	500800.55	2259766.04
243	:3У11	1	500988.99	2260485.63
		2	500983.20	2260486.11
		3	500982.51	2260479.27
		4	500988.42	2260478.74
244	:3У12	1	500960.52	2259949.06
		2	500966.80	2259934.46
		3	500975.29	2259912.67
		4	500975.57	2259908.31
		5	500976.83	2259905.02
		6	500974.70	2259903.24
		7	500983.84	2259886.84
		8	500985.26	2259887.47
		9	500987.91	2259882.43
		10	500994.65	2259870.74
		11	500997.74	2259871.03
		12	500999.85	2259871.14
		13	501006.07	2259870.25
		14	501008.74	2259869.14
		15	501010.63	2259868.14
		16	501010.86	2259868.03
		17	501011.19	2259868.03
		18	501012.69	2259867.82
		19	501016.64	2259867.25
		20	501017.04	2259867.13
		21	501018.97	2259866.58
		22	501035.59	2259890.66
		23	501034.46	2259892.05
		24	501026.46	2259903.00
		25	501012.52	2259926.02
		26	501011.77	2259927.08
		27	501001.19	2259946.92
		28	500990.28	2259967.51
245	:3У13	1	501907.55	2260166.24
		2	501908.05	2260180.14
		3	501852.94	2260181.71
		4	501844.66	2260181.46
		5	501843.97	2260167.42

Номер участка на чертеже	Условный номер земельных участков	Номер точки п/п	X	Y
		6	501844.30	2260166.99
		7	501859.24	2260166.07
		8	501862.42	2260166.31
		9	501867.03	2260166.65
		10	501900.67	2260165.97
246	:3У14	1	501907.58	2260203.99
		2	501908.43	2260213.30
		3	501906.98	2260213.40
		4	501887.98	2260215.24
		5	501852.05	2260218.74
		6	501845.94	2260218.65
		7	501845.83	2260205.97
		8	501851.81	2260205.59
247	:3У15	1	501742.10	2259936.88
		2	501742.45	2259955.97
		3	501714.07	2259955.11
		4	501688.29	2259955.62
		5	501690.03	2259927.31
		6	501692.00	2259920.59
		7	501741.92	2259935.09
248	:3У16	1	501401.11	2260352.56
		2	501410.13	2260360.08
		3	501424.84	2260365.26
		4	501443.31	2260368.18
		5	501448.08	2260368.18
		6	501445.02	2260388.21
		7	501421.19	2260384.24
		8	501397.02	2260375.72
		9	501384.67	2260369.15
249	:3У17	1	501649.14	2259895.17
		2	501494.97	2259897.42
		3	501414.33	2259901.52
		4	501427.28	2259889.27
		5	501453.66	2259818.16
		6	501470.14	2259794.13
		7	501496.76	2259791.55
		8	501602.31	2259790.41
		9	501685.95	2259766.46
		10	501708.51	2259766.25
		11	501721.05	2259770.13
		12	501733.13	2259780.61
		13	501739.51	2259797.02
		14	501735.86	2259855.14
		15	501735.46	2259865.25
		16	501682.53	2259837.29

Номер участка на чертеже	Условный номер земельных участков	Номер точки п/п	X	Y
		17	501666.91	2259866.77
250	:3У18	1	501392.09	2260345.05
		2	501401.11	2260352.56
		3	501384.67	2260369.15
		4	501372.32	2260362.58
		5	501316.80	2260340.47
		6	501386.16	2260335.44
251	:3У19	1	501511.64	2259938.32
		2	501509.93	2259910.43
		3	501561.02	2259909.94
		4	501561.39	2259934.73
		5	501526.35	2259937.84
252	:3У20	1	501361.75	2260299.38
		2	501355.36	2260299.89
		3	501315.24	2260303.08
		4	501314.54	2260284.64
		5	501357.18	2260278.36
253	:3У21	1	501338.86	2260569.57
		2	501315.08	2260596.00
		3	501285.72	2260575.25
		4	501306.59	2260547.19
		5	501325.40	2260560.24
		6	501335.18	2260567.02
254	:3У22	1	501306.56	2260547.19
		2	501285.72	2260575.25
		3	501256.67	2260554.72
		4	501254.36	2260551.75
		5	501276.22	2260526.44
		6	501300.39	2260542.91
255	:3У23	1	501561.02	2259909.94
		2	501588.80	2259908.78
		3	501590.45	2259932.09
		4	501593.60	2259976.86
		5	501565.53	2259979.83
		6	501561.39	2259934.73
256	:3У24	1	501541.51	2260057.69
		2	501563.49	2260052.43
		3	501563.45	2260061.10
		4	501549.77	2260061.45
		5	501541.03	2260061.67
		6	501540.93	2260059.41
		7	501541.50	2260059.30
257	:3У25	1	501910.58	2260032.13
		2	501912.78	2260058.41
		3	501915.77	2260094.13

Номер участка на чертеже	Условный номер земельных участков	Номер точки п/п	X	Y
		4	501915.53	2260098.57
		5	501913.67	2260133.34
		6	501907.75	2260133.29
		7	501904.94	2260097.01
		8	501913.01	2260096.66
		9	501913.66	2260092.70
		10	501912.97	2260081.98
		11	501910.68	2260070.53
		12	501909.55	2260058.93
		13	501906.76	2260032.05
258	:3У26	1	501631.68	2260241.67
		2	501631.48	2260245.37
		3	501625.90	2260243.64
		4	501626.67	2260234.29
		5	501625.41	2260233.62
		6	501625.52	2260230.94
		7	501625.96	2260224.99
		8	501625.96	2260216.49
		9	501625.76	2260207.76
		10	501625.03	2260202.77
		11	501627.95	2260181.58
		12	501639.25	2260166.97
		13	501648.08	2260156.00
		14	501644.69	2260173.45
		15	501639.97	2260181.62
		16	501638.42	2260190.31
		17	501634.78	2260211.77
		18	501633.53	2260211.73
		19	501633.59	2260221.32
		20	501632.10	2260232.97
		21	501631.31	2260235.71
		22	501631.11	2260241.79
259	:3У27	1	501620.76	2260045.64
		2	501630.94	2260045.42
		3	501629.72	2260076.41
		4	501628.67	2260083.36
		5	501625.90	2260101.69
		6	501613.07	2260100.56
		7	501616.44	2260095.33
		8	501618.09	2260086.25
		9	501620.27	2260082.08
		10	501620.35	2260079.21
		11	501620.43	2260077.06
		12	501623.67	2260074.41
		13	501623.83	2260067.12

Номер участка на чертеже	Условный номер земельных участков	Номер точки п/п	X	Y
		14	501623.82	2260063.53
		15	501623.85	2260062.55
		16	501623.78	2260059.69
		17	501621.13	2260059.74
		18	501620.92	2260053.77
		19	501620.94	2260053.32
		20	501620.77	2260052.94
		21	501621.39	2260052.85
260	:3У28	1	501622.69	2260260.40
		2	501630.71	2260258.35
		3	501628.00	2260289.93
		4	501626.39	2260306.77
		5	501632.46	2260314.06
		6	501631.93	2260314.06
		7	501631.38	2260314.89
		8	501628.96	2260318.18
		9	501622.24	2260310.30
		10	501621.12	2260308.66
		11	501621.73	2260304.46
		12	501623.93	2260291.00
		13	501624.40	2260264.38
261	:3У29	1	501816.76	2260290.52
		2	501806.65	2260325.56
		3	501821.12	2260385.19
		4	501823.11	2260428.52
		5	501818.07	2260440.88
		6	501815.80	2260446.45
		7	501815.36	2260476.28
		8	501813.15	2260476.32
		9	501805.39	2260476.35
		10	501807.64	2260458.42
		11	501811.79	2260433.60
		12	501811.80	2260429.07
		13	501811.65	2260423.42
		14	501811.39	2260416.79
		15	501810.83	2260406.90
		16	501809.90	2260386.47
		17	501799.84	2260386.64
		18	501796.57	2260386.81
		19	501795.51	2260386.77
		20	501801.52	2260367.19
		21	501798.07	2260339.91
		22	501794.71	2260317.20
		23	501801.99	2260310.07
		24	501806.29	2260298.46

Номер участка на чертеже	Условный номер земельных участков	Номер точки п/п	X	Y
		25	501801.72	2260296.81
		26	501797.65	2260295.15
		27	501801.33	2260285.19
262	:3У30	1	500966.96	2260708.45
		2	500949.95	2260710.44
		3	500953.71	2260671.13
		4	500948.75	2260611.79
		5	500959.76	2260575.01
		6	500956.91	2260520.56
		7	500948.83	2260549.79
		8	500939.08	2260586.86
		9	500935.81	2260607.49
		10	500907.77	2260610.93
		11	500923.05	2260604.89
		12	500927.29	2260599.95
		13	500930.59	2260595.48
		14	500932.01	2260589.82
		15	500936.25	2260561.33
		16	500934.83	2260535.43
		17	500933.60	2260522.04
		18	500971.14	2260517.50
		19	500969.09	2260590.88
		20	500967.40	2260668.98
263	:3У31	1	500919.00	2260726.00
		2	500872.76	2260726.00
		3	500869.00	2260692.00
		4	500910.50	2260694.38
264	:3У32	1	500910.50	2260694.38
		2	500869.00	2260692.00
		3	500869.59	2260674.12
		4	500869.21	2260656.01
		5	500909.83	2260657.18
265	:3У33	1	500909.83	2260657.18
		2	500869.21	2260656.01
		3	500869.13	2260652.46
		4	500870.54	2260635.03
		5	500871.72	2260629.62
		6	500874.54	2260625.85
		7	500894.79	2260615.73
		8	500907.77	2260610.93
266	:3У34	1	500999.31	2260252.62
		2	501004.08	2260277.44
		3	500949.54	2260294.21
		4	500941.14	2260268.14
		5	500959.15	2260262.39

Номер участка на чертеже	Условный номер земельных участков	Номер точки п/п	X	Y
		6	500970.00	2260258.93
		7	500998.76	2260249.75
267	:3У35	1	500947.10	2260360.49
		2	500916.18	2260369.41
		3	500898.64	2260309.74
		4	500929.47	2260300.50
268	:3У36	1	501547.79	2260365.71
		2	501544.94	2260365.78
		3	501448.08	2260368.18
		4	501443.31	2260368.18
		5	501424.84	2260365.26
		6	501410.13	2260360.08
		7	501401.11	2260352.56
		8	501392.09	2260345.05
		9	501386.16	2260335.44
		10	501374.31	2260318.18
		11	501363.68	2260302.28
		12	501361.75	2260299.38
		13	501357.18	2260278.36
		14	501359.90	2260277.96
		15	501363.24	2260277.63
		16	501363.49	2260279.73
		17	501365.01	2260292.82
		18	501371.03	2260300.32
		19	501371.40	2260303.20
		20	501407.67	2260346.76
		21	501409.52	2260348.98
		22	501412.58	2260353.69
		23	501437.02	2260354.40
		24	501458.07	2260351.69
		25	501462.41	2260351.24
		26	501498.20	2260347.55
		27	501498.29	2260350.75
		28	501529.65	2260349.64
		29	501547.01	2260349.41
269	:3У37	1	501156.32	2260245.99
		2	501140.11	2260251.90
		3	501125.85	2260206.30
		4	501131.56	2260204.28
		5	501131.96	2260205.49
		6	501135.66	2260204.16
		7	501143.44	2260201.69
		8	501147.35	2260214.88
		9	501151.99	2260231.57
		10	501152.06	2260231.98

Номер участка на чертеже	Условный номер земельных участков	Номер точки п/п	X	Y
		11	501152.58	2260234.00
270	:3У38	1	501227.00	2259991.05
		2	501226.66	2260004.38
		3	501229.69	2260043.22
		4	501192.44	2260032.68
		5	501193.38	2259989.43
		6	501193.42	2259987.57
		7	501194.24	2259960.40
		8	501194.85	2259940.41
		9	501215.41	2259942.53
		10	501228.44	2259942.73
		11	501228.16	2259944.90
271	:3У39	1	501845.94	2260218.65
		2	501852.05	2260218.74
		3	501887.98	2260215.24
		4	501906.98	2260213.40
		5	501908.43	2260213.30
		6	501907.58	2260203.99
		7	501907.72	2260192.12
		8	501908.05	2260180.14
		9	501907.55	2260166.24
		10	501911.89	2260166.41
		11	501912.05	2260163.21
		12	501918.46	2260169.96
		13	501919.39	2260225.47
		14	501910.09	2260225.12
		15	501905.42	2260224.74
		16	501845.92	2260226.90
272	:3У40	1	501649.30	2259915.20
		2	501690.03	2259927.31
		3	501688.29	2259955.62
		4	501681.85	2259955.86
		5	501652.29	2259958.00
		6	501650.64	2259936.86
273	:3У41	1	500872.05	2259781.25
		2	500889.28	2259760.38
		3	500889.54	2259760.39
		4	500890.10	2259760.39
		5	500896.33	2259759.39
		6	500898.33	2259758.61
		7	500899.80	2259757.94
		8	500903.16	2259759.82
		9	500922.74	2259771.06
		10	500939.26	2259813.36
		11	500938.47	2259814.88

Номер участка на чертеже	Условный номер земельных участков	Номер точки п/п	X	Y
		12	500937.58	2259820.88
		13	500920.62	2259812.31
		14	500905.32	2259803.44
		15	500899.18	2259800.26
		16	500895.42	2259799.34
274	:3У42	1	500903.12	2259899.49
		2	500878.94	2259883.18
		3	500897.97	2259852.48
		4	500904.71	2259843.11
		5	500909.60	2259836.33
		6	500921.30	2259820.27
		7	500937.83	2259829.33
		8	500938.47	2259833.33
		9	500939.58	2259835.98
		10	500939.69	2259836.23
		11	500931.77	2259850.17
		12	500923.17	2259865.33
		13	500916.33	2259877.46
275	:3У43	1	500878.94	2259883.18
		2	500827.17	2259848.28
		3	500848.36	2259843.27
		4	500858.54	2259842.75
		5	500863.58	2259839.96
		6	500871.23	2259832.79
		7	500897.97	2259852.48
276	:3У44	1	501379.59	2260061.90
		2	501379.07	2260073.60
		3	501378.87	2260080.06
		4	501376.73	2260103.96
		5	501376.27	2260107.88
		6	501376.33	2260109.30
		7	501375.37	2260120.58
		8	501371.44	2260120.97
		9	501369.66	2260120.89
		10	501370.08	2260110.80
		11	501371.86	2260110.78
		12	501372.12	2260107.62
		13	501372.39	2260103.79
		14	501373.18	2260094.52
		15	501373.01	2260086.02
		16	501372.94	2260082.05
		17	501372.57	2260063.62
		18	501372.51	2260062.05
277	:3У45	1	501273.78	2259944.00
		2	501243.14	2259946.70

Номер участка на чертеже	Условный номер земельных участков	Номер точки п/п	X	Y
		3	501255.94	2259914.82
		4	501271.85	2259916.48
		5	501273.21	2259935.25
278	:3У46	1	501412.95	2260573.61
		2	501379.85	2260591.74
		3	501379.02	2260631.56
		4	501362.89	2260633.75
		5	501362.56	2260583.04
		6	501392.42	2260562.85
279	:3У47	1	501255.94	2259914.82
		2	501261.03	2259899.86
		3	501264.85	2259900.32
		4	501278.13	2259901.91
		5	501286.22	2259902.88
		6	501296.34	2259904.10
		7	501308.73	2259905.11
		8	501324.26	2259906.39
		9	501339.68	2259907.64
		10	501414.33	2259901.52
		11	501494.97	2259897.42
		12	501649.14	2259895.17
		13	501666.91	2259866.77
		14	501680.04	2259873.61
		15	501664.14	2259898.74
		16	501663.66	2259912.36
		17	501692.00	2259920.59
		18	501690.03	2259927.31
		19	501649.30	2259915.20
		20	501648.97	2259908.09
		21	501648.64	2259908.00
		22	501635.28	2259908.26
		23	501622.49	2259908.50
		24	501617.06	2259908.61
		25	501588.80	2259908.78
		26	501561.02	2259909.94
		27	501509.93	2259910.43
		28	501497.62	2259908.99
		29	501469.54	2259911.60
		30	501439.99	2259913.86
		31	501407.62	2259918.40
		32	501378.34	2259923.74
		33	501377.55	2259924.71
		34	501348.12	2259930.34
		35	501348.77	2259937.19
		36	501338.47	2259937.92

Номер участка на чертеже	Условный номер земельных участков	Номер точки п/п	X	Y
		37	501338.09	2259925.39
		38	501323.50	2259926.01
		39	501324.51	2259938.91
		40	501318.23	2259939.36
		41	501312.74	2259939.74
		42	501283.78	2259942.98
		43	501282.71	2259934.14
		44	501273.21	2259935.25
		45	501271.85	2259916.48
280	:3У48	1	501735.46	2259865.25
		2	501741.92	2259935.09
		3	501692.00	2259920.59
		4	501663.66	2259912.36
		5	501664.14	2259898.74
		6	501680.04	2259873.61
		7	501720.69	2259894.79
281	:3У49	1	501863.75	2260383.71
		2	501846.65	2260370.82
		3	501846.20	2260371.92
		4	501841.47	2260363.08
		5	501828.05	2260348.95
		6	501823.34	2260352.95
		7	501829.46	2260374.15
		8	501831.57	2260401.93
		9	501830.89	2260409.47
		10	501823.11	2260428.52
		11	501821.12	2260385.19
		12	501806.65	2260325.56
		13	501816.76	2260290.52
		14	501877.86	2260309.72
282	:3У50	1	501333.17	2260171.04
		2	501342.17	2260166.41
		3	501340.56	2260159.34
		4	501343.61	2260126.56
		5	501343.41	2260124.20
		6	501348.14	2260123.97
		7	501371.04	2260122.54
		8	501375.18	2260129.91
		9	501374.02	2260150.56
		10	501371.94	2260151.58
		11	501371.69	2260171.55
		12	501357.86	2260171.98
		13	501348.90	2260172.33
		14	501347.03	2260173.55
		15	501341.38	2260174.13

Номер участка на чертеже	Условный номер земельных участков	Номер точки п/п	X	Y
		16	501335.94	2260175.84
283	:3У51	1	501125.32	2260185.91
		2	501126.77	2260190.12
		3	501127.89	2260193.16
		4	501131.56	2260204.28
		5	501125.85	2260206.30
		6	501095.45	2260216.76
		7	501065.11	2260226.51
		8	501068.37	2260204.83
284	:3У52	1	501136.28	2259881.74
		2	501146.86	2259877.00
		3	501167.81	2259867.63
		4	501165.42	2259888.89
		5	501165.74	2259891.24
		6	501136.17	2259885.59
285	:3У53	1	501792.93	2260022.13
		2	501792.35	2260017.44
		3	501794.21	2260004.06
		4	501803.67	2260003.60
		5	501817.98	2260002.69
		6	501822.77	2260002.37
		7	501838.68	2260001.35
		8	501840.36	2259999.66
		9	501840.47	2260001.17
		10	501840.56	2260004.95
		11	501892.21	2260002.08
		12	501897.67	2260001.88
		13	501910.58	2260032.13
		14	501906.76	2260032.05
		15	501861.85	2260031.07
		16	501861.65	2260028.75
		17	501811.91	2260028.72
		18	501809.87	2260028.90
		19	501804.32	2260029.37
		20	501793.60	2260029.88
286	:3У54	1	501246.37	2259993.39
		2	501277.14	2259995.09
		3	501277.75	2260003.30
		4	501249.34	2260006.41
287	:3У55	1	501153.11	2260089.87
		2	501105.91	2260106.80
		3	501043.32	2260125.92
		4	501039.01	2260112.40
		5	501068.84	2260103.83
		6	501101.08	2260094.54

Номер участка на чертеже	Условный номер земельных участков	Номер точки п/п	X	Y
		7	501150.91	2260079.12
		8	501152.90	2260078.39
		9	501156.46	2260088.56
288	:3У56	1	501676.40	2260757.88
		2	501649.67	2260703.36
		3	501658.04	2260697.79
		4	501693.98	2260748.68
		5	501704.27	2260764.13
		6	501760.41	2260750.56
		7	501767.61	2260761.38
		8	501689.33	2260786.81
		9	501675.89	2260791.18
		10	501609.01	2260807.45
		11	501590.57	2260808.54
		12	501511.01	2260800.07
		13	501491.47	2260794.19
		14	501474.58	2260781.99
		15	501461.13	2260755.62
		16	501420.96	2260744.76
		17	501391.12	2260732.83
		18	501380.60	2260725.48
		19	501379.89	2260715.58
		20	501382.25	2260708.76
		21	501390.02	2260698.87
		22	501390.96	2260691.57
		23	501381.74	2260689.39
		24	501382.74	2260685.91
		25	501376.70	2260671.63
		26	501381.36	2260671.00
		27	501389.03	2260669.97
		28	501394.01	2260709.23
		29	501386.24	2260710.22
		30	501392.99	2260727.76
		31	501463.53	2260749.00
		32	501482.63	2260780.13
		33	501486.39	2260786.26
		34	501578.88	2260794.06
		35	501685.35	2260776.14
289	:3У57	1	501767.61	2260761.38
		2	501760.41	2260750.56
		3	501714.99	2260712.70
		4	501714.12	2260711.93
		5	501677.35	2260681.77
		6	501661.77	2260694.65
		7	501658.04	2260697.79

Номер участка на чертеже	Условный номер земельных участков	Номер точки п/п	X	Y
		8	501653.13	2260665.41
		9	501648.73	2260636.40
		10	501656.63	2260635.24
		11	501674.91	2260657.32
		12	501678.83	2260662.05
		13	501722.58	2260656.47
		14	501727.63	2260624.48
		15	501733.14	2260625.94
		16	501754.30	2260623.18
		17	501756.96	2260679.27
		18	501757.43	2260690.06
		19	501781.67	2260687.84
		20	501783.69	2260717.99
		21	501790.42	2260717.80
		22	501791.55	2260743.93
		23	501802.31	2260743.63
		24	501802.75	2260760.65
		25	501802.66	2260773.45
		26	501796.83	2260772.16
		27	501791.79	2260772.70
		28	501786.37	2260769.96
		29	501768.68	2260761.04
290	:3У58	1	501830.35	2260687.01
		2	501781.67	2260687.84
		3	501757.43	2260690.06
		4	501756.96	2260679.27
		5	501783.94	2260678.08
		6	501818.12	2260675.62
291	:3У59	1	501381.69	2260210.26
		2	501355.44	2260208.26
		3	501349.86	2260207.92
		4	501340.13	2260207.90
		5	501339.08	2260198.28
		6	501356.93	2260199.99
		7	501360.83	2260200.20
		8	501372.43	2260198.48
		9	501372.49	2260201.96
		10	501372.51	2260203.74
		11	501381.51	2260203.37
		12	501381.55	2260204.72
		13	501381.63	2260208.17
292	:3У60	1	501431.71	2260642.70
		2	501417.77	2260644.05
		3	501416.69	2260626.44
		4	501417.90	2260586.70

Номер участка на чертеже	Условный номер земельных участков	Номер точки п/п	X	Y
		5	501412.95	2260573.61
		6	501392.42	2260562.85
		7	501361.44	2260564.05
		8	501348.00	2260573.14
		9	501329.10	2260589.27
		10	501325.76	2260613.30
		11	501308.34	2260624.41
		12	501298.25	2260613.48
		13	501295.52	2260612.07
		14	501315.08	2260596.00
		15	501338.86	2260569.57
		16	501352.14	2260561.25
		17	501389.75	2260543.88
		18	501429.22	2260561.92
		19	501431.08	2260613.79
		20	501430.70	2260626.23
293	:3У61	1	501673.80	2260155.33
		2	501674.07	2260174.34
		3	501644.69	2260173.45
		4	501648.08	2260156.00
		5	501667.15	2260155.28
294	:3У62	1	501194.85	2259940.41
		2	501194.24	2259960.40
		3	501139.17	2259958.28
		4	501130.57	2259915.13
		5	501160.27	2259921.27
		6	501157.92	2259934.21
		7	501191.51	2259939.85
295	:3У63	1	501194.24	2259960.40
		2	501193.42	2259987.57
		3	501193.38	2259989.43
		4	501146.17	2259987.62
		5	501142.55	2259974.34
		6	501139.17	2259958.28
296	:3У64	1	501193.38	2259989.43
		2	501192.44	2260032.68
		3	501188.39	2260031.54
		4	501168.99	2260025.69
		5	501153.04	2260012.80
		6	501146.17	2259987.62
297	:3У65	1	501157.36	2259792.60
		2	501158.57	2259798.13
		3	501153.18	2259810.00
		4	501146.01	2259833.00
		5	501130.04	2259821.20

Номер участка на чертеже	Условный номер земельных участков	Номер точки п/п	X	Y
		6	501136.72	2259814.49
		7	501145.58	2259805.02
298	:3У66	1	500940.12	2260778.13
		2	500927.90	2260764.26
		3	500919.00	2260726.00
		4	500910.50	2260694.38
		5	500909.83	2260657.18
		6	500907.77	2260610.93
		7	500935.81	2260607.49
		8	500934.28	2260616.89
		9	500941.56	2260658.85
		10	500936.38	2260707.89
		11	500943.86	2260709.30
		12	500949.95	2260710.44
		13	500966.96	2260708.45
		14	500978.60	2260720.27
		15	500929.76	2260731.00
299	:3У67	1	501585.89	2260062.75
		2	501582.09	2260062.77
		3	501576.57	2260062.40
		4	501576.35	2260062.39
		5	501576.38	2260052.02
		6	501576.66	2260050.47
		7	501586.78	2260050.19
300	:3У68	1	501523.71	2260076.15
		2	501529.63	2260075.91
		3	501535.54	2260075.36
		4	501535.00	2260097.71
		5	501542.23	2260101.18
		6	501548.78	2260105.80
		7	501553.07	2260108.83
		8	501556.63	2260114.96
		9	501552.07	2260127.56
		10	501556.08	2260129.13
		11	501556.50	2260128.19
		12	501557.85	2260128.80
		13	501554.52	2260138.91
		14	501557.22	2260139.63
		15	501556.91	2260140.58
		16	501555.60	2260145.06
		17	501555.41	2260145.94
		18	501551.24	2260164.57
		19	501536.83	2260167.85
		20	501534.06	2260170.00
		21	501533.86	2260168.20

Номер участка на чертеже	Условный номер земельных участков	Номер точки п/п	X	Y
		22	501532.28	2260153.90
		23	501524.37	2260081.84
301	:3У69	1	501520.59	2260155.14
		2	501517.31	2260154.71
		3	501514.74	2260153.39
		4	501509.35	2260151.49
		5	501505.96	2260151.14
		6	501501.06	2260149.35
		7	501496.21	2260148.13
		8	501480.18	2260144.82
		9	501464.81	2260141.65
		10	501460.87	2260138.16
		11	501462.33	2260133.62
		12	501466.38	2260138.40
		13	501496.91	2260144.70
		14	501506.76	2260147.71
		15	501510.51	2260148.19
		16	501517.91	2260151.26
		17	501520.20	2260151.61
302	:3У70	1	500829.02	2259833.36
		2	500872.05	2259781.25
		3	500895.42	2259799.34
		4	500893.64	2259799.37
		5	500891.56	2259800.07
		6	500888.98	2259802.40
		7	500875.14	2259818.40
		8	500860.09	2259833.86
		9	500858.37	2259834.75
		10	500855.59	2259835.62
		11	500834.80	2259837.60
303	:3У71	1	501625.03	2260202.77
		2	501606.50	2260191.75
		3	501606.78	2260187.17
		4	501605.35	2260186.42
		5	501602.14	2260185.29
		6	501593.17	2260182.43
		7	501582.60	2260179.19
		8	501587.36	2260157.06
		9	501599.40	2260161.18
		10	501602.69	2260148.06
		11	501604.42	2260140.19
		12	501625.90	2260101.69
		13	501628.67	2260083.36
		14	501630.10	2260086.08
		15	501632.10	2260088.97

Номер участка на чертеже	Условный номер земельных участков	Номер точки п/п	X	Y
		16	501636.55	2260093.42
		17	501642.11	2260096.20
		18	501647.45	2260097.20
		19	501651.89	2260097.42
		20	501652.34	2260097.64
		21	501656.12	2260101.17
		22	501656.64	2260101.18
		23	501648.08	2260156.00
		24	501639.25	2260166.97
		25	501627.95	2260181.58
304	:3У72	1	500967.21	2260354.51
		2	500949.54	2260294.21
		3	501004.08	2260277.44
		4	501012.45	2260277.56
		5	501070.55	2260278.42
		6	501082.96	2260317.09
305	:3У73	1	501732.83	2260245.97
		2	501746.04	2260246.43
		3	501767.43	2260247.59
		4	501770.50	2260247.78
		5	501777.24	2260248.09
		6	501782.63	2260248.34
		7	501784.90	2260248.46
		8	501792.42	2260248.66
		9	501793.66	2260248.63
		10	501794.03	2260246.79
		11	501794.92	2260242.90
		12	501795.45	2260241.12
		13	501797.08	2260233.43
		14	501797.08	2260227.01
		15	501797.56	2260222.07
		16	501803.79	2260224.74
		17	501805.57	2260225.52
		18	501809.90	2260226.41
		19	501815.46	2260226.85
		20	501817.24	2260226.96
		21	501823.47	2260225.96
		22	501829.03	2260223.18
		23	501833.25	2260218.96
		24	501834.53	2260217.34
		25	501836.15	2260250.88
		26	501798.78	2260270.55
		27	501788.45	2260267.16
306	:3У74	1	500899.22	2260140.21
		2	500934.74	2260128.62

Номер участка на чертеже	Условный номер земельных участков	Номер точки п/п	X	Y
		3	500965.65	2260118.53
		4	501020.63	2260100.53
		5	501019.84	2260122.79
		6	500981.89	2260135.26
		7	500943.85	2260147.68
		8	500905.80	2260160.20
307	:3У75	1	501571.24	2260375.21
		2	501575.62	2260376.03
		3	501574.82	2260380.25
		4	501570.45	2260379.43
308	:3У76	контур 1		
		1	501604.30	2260399.43
		2	501605.53	2260399.43
		3	501611.75	2260400.32
		4	501647.22	2260406.77
		5	501649.00	2260407.32
		6	501649.78	2260407.54
		7	501669.29	2260404.09
		8	501721.00	2260402.06
		9	501722.06	2260390.53
		10	501725.77	2260335.03
		11	501725.12	2260335.57
		12	501721.98	2260340.67
		13	501712.54	2260359.36
		14	501701.94	2260357.30
		15	501701.07	2260362.69
		16	501700.14	2260367.37
		17	501699.39	2260371.86
		18	501697.16	2260381.45
		19	501696.18	2260381.90
		20	501695.65	2260384.27
		21	501691.15	2260383.35
		22	501691.70	2260380.36
		23	501685.70	2260379.03
		24	501682.73	2260378.30
		25	501676.47	2260377.19
		26	501671.81	2260379.37
		27	501670.26	2260391.11
		28	501670.14	2260391.88
		29	501641.79	2260386.63
		30	501641.88	2260385.90
		31	501635.00	2260384.50
		32	501634.53	2260386.69
		33	501628.76	2260385.69
		34	501623.11	2260384.70

Номер участка на чертеже	Условный номер земельных участков	Номер точки п/п	X	Y
		35	501611.80	2260382.74
		36	501612.43	2260376.87
		37	501606.94	2260376.61
		38	501593.28	2260375.93
		39	501588.88	2260375.64
		40	501578.43	2260375.20
		41	501578.20	2260369.64
		42	501559.93	2260368.76
		43	501559.78	2260374.30
		44	501557.18	2260397.81
		контур 2		
		45	501571.24	2260375.21
		46	501575.62	2260376.03
		47	501574.82	2260380.25
		48	501570.45	2260379.43
309	:3У77	1	501269.51	2260287.77
		2	501272.91	2260326.08
		3	501254.36	2260316.08
		4	501215.81	2260326.56
		5	501218.58	2260334.71
		6	501191.19	2260342.99
		7	501169.10	2260349.69
		8	501159.84	2260324.57
		9	501209.30	2260307.97
310	:3У78	1	501617.06	2259908.61
		2	501618.44	2259929.84
		3	501590.45	2259932.09
		4	501588.80	2259908.78
311	:3У79	1	501328.48	2260501.37
		2	501311.14	2260490.08
		3	501309.29	2260488.87
		4	501334.17	2260489.09
		5	501341.60	2260494.26
		6	501346.42	2260497.43
		7	501382.91	2260521.76
		8	501421.42	2260548.73
		9	501454.43	2260544.96
		10	501489.91	2260540.57
		11	501523.31	2260536.29
		12	501548.43	2260531.24
		13	501553.33	2260530.26
		14	501554.72	2260535.71
		15	501562.52	2260535.44
		16	501562.29	2260533.17
		17	501561.81	2260528.49

Номер участка на чертеже	Условный номер земельных участков	Номер точки п/п	X	Y
		18	501561.24	2260528.27
		19	501561.06	2260526.07
		20	501576.53	2260527.21
		21	501600.26	2260524.58
		22	501609.34	2260519.80
		23	501636.34	2260523.70
		24	501638.06	2260532.54
		25	501638.33	2260537.30
		26	501638.14	2260539.00
		27	501621.94	2260537.75
		28	501601.70	2260539.92
		29	501557.91	2260544.71
		30	501514.95	2260549.10
		31	501511.95	2260549.62
		32	501509.03	2260550.21
		33	501503.24	2260551.37
		34	501478.15	2260556.16
		35	501429.22	2260561.92
		36	501389.75	2260543.88
		37	501352.69	2260518.16
312	:3У80	1	501638.14	2260539.00
		2	501640.95	2260561.49
		3	501641.69	2260572.60
		4	501645.61	2260614.81
		5	501648.73	2260636.40
		6	501653.13	2260665.41
		7	501658.04	2260697.79
		8	501649.67	2260703.36
		9	501644.44	2260692.68
		10	501639.77	2260677.80
		11	501638.02	2260664.03
		12	501637.74	2260661.90
		13	501633.38	2260627.74
		14	501632.02	2260617.11
		15	501626.98	2260577.43
		16	501621.94	2260537.75
313	:3У81	1	501685.80	2260234.58
		2	501687.72	2260240.21
		3	501672.70	2260240.55
		4	501672.77	2260206.19
		5	501673.28	2260196.12
		6	501673.48	2260192.71
		7	501674.07	2260174.34
		8	501673.80	2260155.33
		9	501673.79	2260151.49

Номер участка на чертеже	Условный номер земельных участков	Номер точки п/п	X	Y
		10	501673.16	2260151.37
		11	501674.77	2260123.68
		12	501675.37	2260111.73
		13	501675.50	2260107.59
		14	501675.59	2260105.49
		15	501675.60	2260102.91
		16	501675.52	2260098.20
		17	501674.38	2260037.01
		18	501686.12	2260033.33
		19	501686.11	2260046.62
		20	501686.04	2260062.48
		21	501687.82	2260062.68
		22	501689.69	2260069.91
		23	501691.07	2260074.35
		24	501691.16	2260081.29
		25	501691.22	2260092.95
		26	501691.43	2260096.77
		27	501691.25	2260100.91
		28	501690.16	2260103.65
		29	501689.51	2260119.62
		30	501689.40	2260121.27
		31	501689.04	2260131.10
		32	501688.53	2260136.02
		33	501687.91	2260139.72
		34	501687.47	2260152.16
		35	501687.48	2260159.21
		36	501687.30	2260165.21
		37	501688.16	2260185.57
		38	501686.43	2260211.79
		39	501685.98	2260224.66
		40	501685.94	2260226.49
314	:3У82	1	501068.37	2260204.83
		2	501065.11	2260226.51
		3	501079.43	2260271.13
		4	501092.97	2260315.74
		5	501082.96	2260317.09
		6	501070.55	2260278.42
		7	501055.82	2260229.59
		8	501047.64	2260207.76
		9	501045.35	2260200.78
		10	501040.78	2260186.82
		11	501039.73	2260183.59
		12	501029.79	2260153.20
		13	501019.84	2260122.79
		14	501020.63	2260100.53

Номер участка на чертеже	Условный номер земельных участков	Номер точки п/п	X	Y
		15	501001.96	2260043.47
		16	500993.09	2260012.12
		17	500982.64	2259975.65
		18	500975.28	2259962.92
		19	500928.03	2259939.02
		20	500920.82	2259934.87
		21	500928.75	2259916.36
		22	500934.20	2259907.41
		23	500934.21	2259929.51
		24	500942.16	2259935.14
		25	500950.24	2259941.88
		26	500960.52	2259949.06
		27	500990.28	2259967.51
		28	501005.24	2259975.80
		29	501012.89	2259979.68
		30	501015.98	2259981.10
		31	501017.20	2259981.71
		32	501020.21	2259982.94
		33	501026.28	2259984.65
		34	501065.38	2259981.61
		35	501062.40	2259993.83
		36	501030.37	2259996.72
		37	501001.42	2259999.39
		38	501023.40	2260064.98
		39	501039.01	2260112.40
		40	501043.32	2260125.92
		41	501051.15	2260150.66
		42	501057.80	2260171.10
		43	501059.79	2260177.22
		44	501064.45	2260192.21
315	:3У83	1	501177.24	2260378.44
		2	501187.21	2260406.10
		3	501197.50	2260434.08
		4	501208.87	2260466.43
		5	501188.74	2260470.77
		6	501165.17	2260474.71
		7	501138.10	2260479.24
		8	501110.67	2260483.83
		9	501083.78	2260488.11
		10	501067.00	2260490.79
		11	501056.55	2260492.59
		12	501022.66	2260498.29
		13	500993.94	2260503.09
		14	500989.77	2260503.76
		15	500988.99	2260485.63

Номер участка на чертеже	Условный номер земельных участков	Номер точки п/п	X	Y
		16	500998.56	2260484.01
		17	500999.37	2260483.54
		18	501028.66	2260478.21
		19	501028.49	2260477.28
		20	501064.39	2260471.31
		21	501099.80	2260465.36
		22	501133.70	2260459.70
		23	501182.28	2260451.58
		24	501171.85	2260420.58
		25	501161.15	2260388.76
		26	501150.14	2260356.07
		27	501169.10	2260349.69
		28	501172.61	2260362.09
316	:3У84	1	501334.17	2260489.09
		2	501309.29	2260488.87
		3	501274.23	2260525.07
		4	501276.22	2260526.44
		5	501254.36	2260551.75
		6	501237.84	2260549.87
		7	501237.75	2260536.60
		8	501301.53	2260479.13
		9	501305.90	2260476.94
		10	501321.85	2260478.91
		11	501330.71	2260476.31
317	:3У85	1	501927.00	2260323.04
		2	501877.86	2260309.72
		3	501816.76	2260290.52
		4	501801.33	2260285.19
		5	501801.89	2260283.70
		6	501786.27	2260278.30
		7	501784.93	2260275.44
		8	501763.48	2260270.93
		9	501759.79	2260269.48
		10	501736.42	2260263.53
		11	501734.21	2260252.71
		12	501732.83	2260245.97
		13	501788.45	2260267.16
		14	501798.78	2260270.55
		15	501832.20	2260280.67
		16	501839.02	2260283.69
		17	501929.20	2260313.39
318	:3У86	1	501833.97	2260770.05
		2	501833.70	2260768.29
		3	501833.79	2260759.06
		4	501833.94	2260742.67

Номер участка на чертеже	Условный номер земельных участков	Номер точки п/п	X	Y
		5	501834.18	2260717.01
		6	501830.35	2260687.01
		7	501818.12	2260675.62
		8	501806.65	2260638.74
		9	501803.25	2260627.53
		10	501781.34	2260583.06
		11	501778.35	2260569.91
		12	501769.86	2260550.09
		13	501763.68	2260534.10
		14	501761.85	2260529.34
		15	501759.32	2260522.70
		16	501758.48	2260520.44
		17	501738.07	2260519.94
		18	501733.38	2260520.38
		19	501733.64	2260523.25
		20	501720.81	2260523.85
		21	501717.27	2260520.34
		22	501714.94	2260518.01
		23	501713.90	2260516.99
		24	501708.31	2260511.40
		25	501708.52	2260511.27
		26	501720.05	2260495.76
		27	501720.57	2260491.04
		28	501722.02	2260468.16
		29	501722.66	2260455.67
		30	501722.67	2260454.84
		31	501722.78	2260451.71
		32	501723.14	2260427.79
		33	501721.00	2260402.06
		34	501722.06	2260390.53
		35	501725.77	2260335.03
		36	501727.45	2260263.22
		37	501712.67	2260259.92
		38	501690.99	2260259.16
		39	501686.17	2260258.93
		40	501679.48	2260258.77
		41	501677.67	2260258.65
		42	501668.51	2260258.73
		43	501658.74	2260258.52
		44	501651.44	2260258.80
		45	501647.98	2260258.93
		46	501647.31	2260258.92
		47	501630.71	2260258.35
		48	501622.69	2260260.40
		49	501610.17	2260260.71

Номер участка на чертеже	Условный номер земельных участков	Номер точки п/п	X	Y
		50	501601.60	2260261.38
		51	501601.24	2260259.21
		52	501580.99	2260260.46
		53	501580.95	2260262.49
		54	501559.86	2260263.34
		55	501540.78	2260263.45
		56	501529.02	2260264.08
		57	501522.12	2260264.70
		58	501505.31	2260266.11
		59	501494.85	2260266.76
		60	501476.07	2260268.00
		61	501469.33	2260268.39
		62	501450.80	2260269.95
		63	501400.31	2260274.09
		64	501394.08	2260274.84
		65	501393.07	2260274.92
		66	501383.79	2260275.70
		67	501363.24	2260277.63
		68	501359.90	2260277.96
		69	501357.18	2260278.36
		70	501314.54	2260284.64
		71	501269.51	2260287.77
		72	501209.30	2260307.97
		73	501159.84	2260324.57
		74	501169.10	2260349.69
		75	501150.14	2260356.07
		76	501146.09	2260345.80
		77	501141.20	2260329.57
		78	500979.54	2260384.33
		79	500969.48	2260388.04
		80	500956.69	2260386.39
		81	500923.30	2260393.01
		82	500918.25	2260394.06
		83	500908.07	2260396.22
		84	500906.90	2260396.48
		85	500905.82	2260391.71
		86	500921.71	2260388.23
		87	500918.67	2260377.91
		88	500916.18	2260369.41
		89	500947.10	2260360.49
		90	500967.21	2260354.51
		91	501082.96	2260317.09
		92	501092.97	2260315.74
		93	501123.76	2260306.28
		94	501154.26	2260296.96

Номер участка на чертеже	Условный номер земельных участков	Номер точки п/п	X	Y
		95	501170.21	2260292.40
		96	501221.48	2260277.78
		97	501236.07	2260279.74
		98	501262.70	2260272.51
		99	501292.89	2260269.28
		100	501298.27	2260268.75
		101	501304.14	2260268.17
		102	501332.30	2260265.25
		103	501330.49	2260239.78
		104	501328.54	2260216.39
		105	501327.13	2260197.73
		106	501327.14	2260197.55
		107	501326.99	2260195.86
		108	501325.70	2260180.67
		109	501319.17	2260171.33
		110	501333.17	2260171.04
		111	501335.94	2260175.84
		112	501336.37	2260180.61
		113	501339.08	2260198.28
		114	501340.13	2260207.90
		115	501347.97	2260265.73
		116	501357.76	2260264.62
		117	501386.59	2260261.35
		118	501397.31	2260260.58
		119	501401.89	2260260.26
		120	501415.98	2260259.09
		121	501428.42	2260255.39
		122	501447.83	2260254.83
		123	501448.37	2260254.82
		124	501464.41	2260253.97
		125	501486.26	2260252.50
		126	501494.04	2260252.52
		127	501517.74	2260250.43
		128	501531.10	2260245.75
		129	501529.76	2260227.79
		130	501528.06	2260217.20
		131	501525.57	2260200.03
		132	501524.40	2260200.21
		133	501523.95	2260191.16
		134	501522.52	2260172.26
		135	501521.97	2260172.28
		136	501521.38	2260165.09
		137	501520.59	2260155.14
		138	501532.28	2260153.90
		139	501533.86	2260168.20

Номер участка на чертеже	Условный номер земельных участков	Номер точки п/п	X	Y
		140	501534.06	2260170.00
		141	501533.08	2260170.75
		142	501537.33	2260205.37
		143	501542.50	2260246.16
		144	501580.78	2260242.51
		145	501584.98	2260243.67
		146	501601.04	2260244.21
		147	501625.90	2260243.64
		148	501631.48	2260245.37
		149	501673.05	2260243.39
		150	501672.70	2260240.55
		151	501687.72	2260240.21
		152	501691.68	2260240.77
		153	501701.29	2260241.76
		154	501707.60	2260242.39
		155	501711.14	2260242.80
		156	501727.56	2260244.64
		157	501732.83	2260245.97
		158	501734.21	2260252.71
		159	501736.42	2260263.53
		160	501735.53	2260298.71
		161	501735.53	2260302.41
		162	501735.27	2260322.18
		163	501735.21	2260327.25
		164	501735.13	2260330.32
		165	501735.23	2260340.12
		166	501735.81	2260357.96
		167	501735.85	2260364.71
		168	501736.02	2260386.44
		169	501736.33	2260408.58
		170	501736.12	2260430.75
		171	501735.31	2260450.47
		172	501735.21	2260453.52
		173	501735.11	2260456.59
		174	501734.36	2260476.28
		175	501732.94	2260502.35
		176	501775.22	2260504.81
		177	501781.09	2260504.96
		178	501780.99	2260525.71
		179	501790.96	2260560.54
		180	501796.68	2260576.43
		181	501803.00	2260594.00
		182	501810.49	2260615.06
		183	501810.84	2260616.16
		184	501819.96	2260644.78

Номер участка на чертеже	Условный номер земельных участков	Номер точки п/п	X	Y
		185	501835.92	2260644.78
		186	501834.19	2260675.91
		187	501853.97	2260719.78
		188	501856.35	2260729.03
		189	501844.03	2260758.69
		190	501836.73	2260768.35
319	:3У87	1	500982.18	2260568.09
		2	500981.85	2260546.96
		3	500977.44	2260486.61
		4	500983.20	2260486.11
		5	500988.99	2260485.63
		6	500989.77	2260503.76
		7	500989.86	2260507.21
		8	500991.61	2260548.02
		9	501027.82	2260542.04
		10	501062.42	2260536.26
		11	501089.56	2260532.11
		12	501089.50	2260531.60
		13	501090.03	2260531.51
		14	501117.22	2260526.74
		15	501144.42	2260522.19
		16	501171.46	2260517.67
		17	501202.77	2260512.44
		18	501205.98	2260521.79
		19	501203.27	2260541.11
		20	501189.35	2260534.96
		21	501145.04	2260544.06
		22	501096.86	2260552.29
		23	501049.90	2260559.01
		24	501020.61	2260563.43
		25	500992.72	2260567.83
320	:3У88	1	501007.68	2260852.58
		2	501000.07	2260817.94
		3	500978.60	2260720.27
		4	500966.96	2260708.45
		5	500967.40	2260668.98
		6	500969.09	2260590.88
		7	500991.50	2260630.08
		8	500993.90	2260634.45
		9	501014.82	2260672.56
		10	501025.69	2260685.58
		11	500983.08	2260694.11
		12	500985.11	2260703.33
		13	500995.73	2260751.60
		14	501002.97	2260784.54

Номер участка на чертеже	Условный номер земельных участков	Номер точки п/п	X	Y
		15	501015.44	2260841.30
		16	501049.47	2260836.18
		17	501083.50	2260831.07
		18	501093.04	2260829.64
		19	501117.70	2260825.93
		20	501118.12	2260828.15
		21	501141.29	2260823.36
		22	501146.68	2260822.25
		23	501160.58	2260819.49
		24	501163.76	2260819.02
		25	501213.27	2260805.75
		26	501238.32	2260799.03
		27	501253.21	2260795.05
		28	501263.97	2260792.16
		29	501286.94	2260785.93
		30	501287.16	2260774.89
		31	501268.95	2260743.66
		32	501258.90	2260726.34
		33	501247.86	2260707.32
		34	501213.44	2260648.00
		35	501212.07	2260645.49
		36	501216.86	2260644.27
		37	501221.09	2260644.55
		38	501249.36	2260694.24
		39	501261.41	2260715.50
		40	501279.76	2260746.68
		41	501290.07	2260765.03
		42	501296.06	2260778.25
		43	501296.19	2260783.54
		44	501296.44	2260793.92
		45	501269.50	2260801.12
		46	501239.18	2260809.22
		47	501216.68	2260815.25
		48	501181.95	2260824.52
		49	501162.22	2260829.36
		50	501105.12	2260837.94
		51	501078.89	2260841.88
		52	501043.56	2260847.19
321	:3У89	1	501098.56	2259922.94
		2	501087.59	2259914.48
		3	501106.64	2259890.69
		4	501114.92	2259878.58
		5	501110.48	2259875.36
		6	501117.52	2259865.90
		7	501120.46	2259868.12

Номер участка на чертеже	Условный номер земельных участков	Номер точки п/п	X	Y
		8	501123.64	2259870.33
		9	501138.57	2259847.17
		10	501112.92	2259828.54
		11	501108.04	2259825.21
		12	501070.61	2259798.47
		13	501059.33	2259790.97
		14	501059.06	2259790.78
		15	501042.91	2259780.04
		16	501018.17	2259735.10
		17	501010.19	2259718.06
		18	501003.41	2259706.41
		19	500995.25	2259693.20
		20	500973.05	2259652.20
		21	500967.14	2259649.25
		22	500957.20	2259652.01
		23	500946.74	2259653.62
		24	500921.22	2259650.62
		25	500906.44	2259652.89
		26	500894.27	2259658.45
		27	500878.27	2259665.41
		28	500864.56	2259674.24
		29	500855.23	2259678.87
		30	500833.29	2259703.76
		31	500819.81	2259720.45
		32	500816.85	2259730.10
		33	500822.95	2259734.16
		34	500824.73	2259735.20
		35	500823.58	2259737.08
		36	500820.63	2259741.92
		37	500816.94	2259740.50
		38	500813.58	2259745.94
		39	500804.89	2259760.06
		40	500803.69	2259761.71
		41	500800.55	2259766.04
		42	500783.28	2259800.35
		43	500801.33	2259816.69
		44	500829.02	2259833.36
		45	500834.80	2259837.60
		46	500855.59	2259835.62
		47	500858.37	2259834.75
		48	500860.09	2259833.86
		49	500875.14	2259818.40
		50	500888.98	2259802.40
		51	500891.56	2259800.07
		52	500893.64	2259799.37

Номер участка на чертеже	Условный номер земельных участков	Номер точки п/п	X	Y
		53	500895.42	2259799.34
		54	500899.18	2259800.26
		55	500905.32	2259803.44
		56	500920.62	2259812.31
		57	500937.58	2259820.88
		58	500943.07	2259823.53
		59	500984.22	2259844.11
		60	501019.00	2259855.53
		61	501022.84	2259853.85
		62	501016.33	2259862.03
		63	500999.73	2259859.90
		64	500980.73	2259849.89
		65	500976.42	2259848.93
		66	500976.14	2259848.55
		67	500969.62	2259845.74
		68	500968.09	2259845.10
		69	500966.83	2259844.51
		70	500964.38	2259843.37
		71	500952.91	2259836.58
		72	500942.19	2259831.59
		73	500939.69	2259836.23
		74	500939.58	2259835.98
		75	500938.47	2259833.33
		76	500937.83	2259829.33
		77	500921.30	2259820.27
		78	500896.25	2259806.59
		79	500871.23	2259832.79
		80	500863.58	2259839.96
		81	500858.54	2259842.75
		82	500848.36	2259843.27
		83	500827.17	2259848.28
		84	500786.29	2259820.72
		85	500758.50	2259804.95
		86	500757.56	2259796.94
		87	500793.83	2259763.26
		88	500803.95	2259747.72
		89	500815.36	2259719.80
		90	500815.71	2259718.63
		91	500831.04	2259700.04
		92	500852.51	2259672.93
		93	500855.10	2259671.86
		94	500858.10	2259670.64
		95	500875.54	2259659.21
		96	500885.93	2259652.42
		97	500887.32	2259651.52

Номер участка на чертеже	Условный номер земельных участков	Номер точки п/п	X	Y
		98	500891.66	2259648.39
		99	500898.00	2259644.25
		100	500904.33	2259646.86
		101	500909.30	2259643.45
		102	500926.36	2259631.77
		103	500930.33	2259635.91
		104	500940.96	2259638.23
		105	500941.63	2259639.52
		106	500944.44	2259644.91
		107	500948.65	2259642.38
		108	500955.90	2259638.89
		109	500962.81	2259635.22
		110	500977.88	2259626.61
		111	501000.21	2259611.38
		112	501001.19	2259611.26
		113	501013.78	2259612.16
		114	501011.51	2259614.05
		115	500999.76	2259623.80
		116	500992.12	2259630.28
		117	500976.71	2259642.94
		118	500978.25	2259645.92
		119	500984.45	2259657.93
		120	500982.22	2259659.46
		121	501006.77	2259705.35
		122	501008.18	2259704.37
		123	501014.20	2259713.75
		124	501019.85	2259723.42
		125	501029.60	2259740.29
		126	501034.74	2259750.28
		127	501037.69	2259756.74
		128	501038.62	2259758.77
		129	501041.38	2259763.25
		130	501048.08	2259774.71
		131	501054.80	2259771.79
		132	501057.63	2259774.21
		133	501063.20	2259778.97
		134	501059.58	2259782.61
		135	501084.13	2259799.47
		136	501097.10	2259811.47
		137	501100.19	2259808.60
		138	501130.04	2259821.20
		139	501146.01	2259833.00
		140	501153.18	2259810.00
		141	501158.57	2259798.13
		142	501159.99	2259804.59

Номер участка на чертеже	Условный номер земельных участков	Номер точки п/п	X	Y
		143	501161.65	2259808.31
		144	501150.65	2259842.92
		145	501150.88	2259851.82
		146	501146.86	2259877.00
		147	501136.28	2259881.74
		148	501136.17	2259885.59
		149	501130.57	2259915.13
322	:3У90	1	501839.02	2260283.69
		2	501832.20	2260280.67
		3	501798.78	2260270.55
		4	501836.15	2260250.88
		5	501834.53	2260217.34
		6	501833.66	2260188.95
		7	501821.84	2260176.20
		8	501810.02	2260173.25
		9	501793.67	2260168.97
		10	501789.46	2260167.89
		11	501789.10	2260136.27
		12	501787.21	2260117.42
		13	501784.84	2260095.67
		14	501779.48	2260036.66
		15	501778.92	2260029.46
		16	501744.36	2260031.70
		17	501720.43	2260033.27
		18	501706.63	2260033.07
		19	501698.36	2260033.04
		20	501696.35	2260033.04
		21	501686.12	2260033.33
		22	501674.38	2260037.01
		23	501631.98	2260039.50
		24	501630.94	2260045.42
		25	501620.76	2260045.64
		26	501620.70	2260044.78
		27	501615.61	2260045.41
		28	501615.77	2260047.59
		29	501614.02	2260047.74
		30	501605.97	2260048.35
		31	501603.58	2260048.62
		32	501586.78	2260050.19
		33	501576.66	2260050.47
		34	501576.38	2260052.02
		35	501563.49	2260052.43
		36	501541.51	2260057.69
		37	501541.50	2260059.30
		38	501540.93	2260059.41

Номер участка на чертеже	Условный номер земельных участков	Номер точки п/п	X	Y
		39	501528.94	2260059.92
		40	501523.09	2260060.17
		41	501523.71	2260076.15
		42	501524.37	2260081.84
		43	501532.28	2260153.90
		44	501520.59	2260155.14
		45	501520.20	2260151.61
		46	501512.79	2260084.51
		47	501506.86	2260090.16
		48	501507.13	2260087.15
		49	501506.96	2260081.14
		50	501506.81	2260081.12
		51	501506.59	2260072.82
		52	501506.30	2260060.65
		53	501506.25	2260057.59
		54	501506.07	2260054.38
		55	501498.38	2260054.81
		56	501497.50	2260054.86
		57	501477.32	2260056.24
		58	501476.96	2260056.83
		59	501472.61	2260057.03
		60	501412.72	2260059.79
		61	501379.59	2260061.90
		62	501372.51	2260062.05
		63	501339.34	2260064.80
		64	501304.50	2260068.19
		65	501299.57	2260078.39
		66	501305.38	2260109.04
		67	501310.93	2260129.54
		68	501333.17	2260171.04
		69	501319.17	2260171.33
		70	501312.11	2260171.44
		71	501309.33	2260163.99
		72	501301.83	2260143.89
		73	501296.40	2260129.76
		74	501295.66	2260125.67
		75	501283.53	2260073.48
		76	501254.21	2260073.32
		77	501247.48	2260073.11
		78	501207.16	2260071.83
		79	501166.97	2260070.56
		80	501152.90	2260078.39
		81	501147.12	2260058.95
		82	501133.11	2260016.23
		83	501127.39	2259998.85

Номер участка на чертеже	Условный номер земельных участков	Номер точки п/п	X	Y
		84	501124.22	2259988.75
		85	501123.68	2259986.89
		86	501062.40	2259993.83
		87	501065.38	2259981.61
		88	501066.52	2259977.43
		89	501097.31	2259976.36
		90	501094.11	2259936.50
		91	501058.16	2259939.55
		92	501057.25	2259935.43
		93	501056.51	2259931.52
		94	501055.87	2259930.08
		95	501049.99	2259917.07
		96	501043.42	2259901.57
		97	501034.46	2259892.05
		98	501035.59	2259890.66
		99	501018.97	2259866.58
		100	501016.33	2259862.03
		101	501022.84	2259853.85
		102	501033.67	2259863.56
		103	501045.32	2259873.30
		104	501051.59	2259878.27
		105	501054.82	2259881.21
		106	501058.18	2259884.16
		107	501064.36	2259889.61
		108	501062.70	2259891.94
		109	501060.54	2259894.58
		110	501059.48	2259896.04
		111	501066.16	2259902.01
		112	501087.59	2259914.48
		113	501098.56	2259922.94
		114	501130.57	2259915.13
		115	501139.17	2259958.28
		116	501142.55	2259974.34
		117	501146.17	2259987.62
		118	501153.04	2260012.80
		119	501168.99	2260025.69
		120	501188.39	2260031.54
		121	501192.44	2260032.68
		122	501229.69	2260043.22
		123	501226.66	2260004.38
		124	501227.00	2259991.05
		125	501228.16	2259944.90
		126	501228.44	2259942.73
		127	501235.16	2259902.67
		128	501237.18	2259893.96

Номер участка на чертеже	Условный номер земельных участков	Номер точки п/п	X	Y
		129	501246.52	2259896.40
		130	501261.03	2259899.86
		131	501255.94	2259914.82
		132	501243.14	2259946.70
		133	501246.37	2259993.39
		134	501249.34	2260006.41
		135	501251.64	2260051.59
		136	501279.50	2260048.98
		137	501303.34	2260046.17
		138	501327.35	2260044.51
		139	501359.28	2260041.29
		140	501383.85	2260038.87
		141	501385.52	2260038.71
		142	501415.58	2260036.39
		143	501450.04	2260033.76
		144	501453.54	2260033.56
		145	501475.65	2260031.38
		146	501478.66	2260031.46
		147	501479.39	2260031.39
		148	501489.26	2260030.19
		149	501495.54	2260029.61
		150	501512.43	2260029.07
		151	501511.85	2260022.19
		152	501511.11	2260016.48
		153	501510.94	2260013.99
		154	501510.76	2260011.05
		155	501509.55	2259997.36
		156	501508.21	2259980.79
		157	501506.75	2259968.89
		158	501503.83	2259941.01
		159	501504.65	2259937.12
		160	501504.39	2259934.33
		161	501501.66	2259923.90
		162	501497.62	2259908.99
		163	501509.93	2259910.43
		164	501511.64	2259938.32
		165	501514.84	2259957.36
		166	501517.11	2259973.91
		167	501518.08	2259981.66
		168	501519.34	2259984.65
		169	501520.03	2260004.05
		170	501521.24	2260028.25
		171	501559.67	2260026.42
		172	501596.90	2260024.64
		173	501623.29	2260023.38

Номер участка на чертеже	Условный номер земельных участков	Номер точки п/п	X	Y
		174	501625.93	2260022.79
		175	501638.33	2260021.14
		176	501640.33	2260020.70
		177	501642.11	2260020.25
		178	501642.93	2260020.16
		179	501646.33	2260019.81
		180	501648.00	2260019.92
		181	501654.12	2260020.47
		182	501655.48	2260020.74
		183	501657.14	2260020.67
		184	501687.24	2260017.66
		185	501691.78	2260017.50
		186	501698.26	2260017.04
		187	501716.66	2260015.76
		188	501735.56	2260014.52
		189	501740.51	2260014.01
		190	501748.90	2260013.27
		191	501775.95	2260006.28
		192	501779.02	2259981.15
		193	501788.77	2259959.85
		194	501794.66	2259963.77
		195	501804.15	2259964.68
		196	501817.60	2259965.97
		197	501803.34	2259966.89
		198	501793.63	2259980.23
		199	501794.21	2260004.06
		200	501792.35	2260017.44
		201	501792.93	2260022.13
		202	501793.60	2260029.88
		203	501797.61	2260066.45
		204	501800.66	2260066.34
		205	501801.58	2260081.28
		206	501803.33	2260100.69
		207	501803.33	2260100.74
		208	501804.36	2260120.79
		209	501804.37	2260121.42
		210	501804.45	2260122.76
		211	501804.61	2260126.11
		212	501804.78	2260129.25
		213	501804.91	2260130.89
		214	501805.60	2260147.06
		215	501805.76	2260149.70
		216	501805.93	2260151.00
		217	501830.92	2260167.34
		218	501835.04	2260167.39

Номер участка на чертеже	Условный номер земельных участков	Номер точки п/п	X	Y
		219	501843.97	2260167.42
		220	501844.66	2260181.46
		221	501845.26	2260193.99
		222	501845.83	2260205.97
		223	501845.94	2260218.65
		224	501845.92	2260226.90
		225	501846.38	2260241.70
		226	501847.06	2260248.74
		227	501843.17	2260274.01
323	:3У91	1	501424.87	2260705.28
		2	501419.11	2260665.91
		3	501417.77	2260644.05
		4	501431.71	2260642.70
		5	501488.22	2260635.52
		6	501525.40	2260630.76
		7	501568.79	2260625.21
		8	501612.18	2260619.65
		9	501632.02	2260617.11
		10	501633.38	2260627.74
		11	501613.34	2260630.36
		12	501582.93	2260634.42
		13	501554.02	2260637.91
		14	501547.61	2260638.80
		15	501523.31	2260642.29
		16	501493.51	2260646.05
		17	501463.98	2260649.40
		18	501432.35	2260653.06
		19	501433.09	2260665.05
		20	501435.71	2260682.85
		21	501438.76	2260703.50
324	:3У92	1	501540.78	2260263.45
		2	501559.86	2260263.34
		3	501559.15	2260283.39
		4	501558.86	2260293.58
		5	501557.57	2260331.18
		6	501559.93	2260368.76
		7	501559.78	2260374.30
		8	501557.18	2260397.81
		9	501555.43	2260413.73
		10	501531.81	2260429.27
		11	501521.60	2260422.53
		12	501543.67	2260408.54
		13	501544.94	2260365.78
		14	501547.79	2260365.71
		15	501547.01	2260349.41

Номер участка на чертеже	Условный номер земельных участков	Номер точки п/п	X	Y
		16	501546.28	2260340.45
		17	501545.44	2260328.71
		18	501544.93	2260321.62
		19	501541.45	2260272.83
325	:3У93	1	500967.21	2260354.51
		2	500947.10	2260360.49
		3	500929.47	2260300.50
		4	500919.66	2260270.43
		5	500909.93	2260240.59
		6	500900.41	2260211.39
		7	500880.25	2260154.68
		8	500858.50	2260093.50
		9	500855.74	2260083.06
		10	500871.75	2260060.92
		11	500872.87	2260064.66
		12	500874.36	2260064.17
		13	500877.67	2260074.33
		14	500886.76	2260102.16
		15	500899.22	2260140.21
		16	500905.80	2260160.20
		17	500925.66	2260220.88
		18	500941.14	2260268.14
		19	500949.54	2260294.21
326	:3У94	1	501221.48	2260277.78
		2	501213.18	2260254.69
		3	501208.69	2260242.66
		4	501205.72	2260235.39
		5	501204.58	2260231.82
		6	501202.16	2260224.28
		7	501199.10	2260216.09
		8	501189.16	2260186.11
		9	501188.85	2260185.21
		10	501187.36	2260180.92
		11	501185.65	2260175.86
		12	501181.84	2260164.13
		13	501181.25	2260162.38
		14	501181.12	2260162.24
		15	501180.86	2260161.86
		16	501176.41	2260148.60
		17	501175.32	2260145.53
		18	501173.04	2260138.92
		19	501168.28	2260140.21
		20	501159.15	2260114.24
		21	501153.11	2260089.87
		22	501156.46	2260088.56

Номер участка на чертеже	Условный номер земельных участков	Номер точки п/п	X	Y
		23	501152.90	2260078.39
		24	501166.97	2260070.56
		25	501180.04	2260109.66
		26	501191.26	2260143.23
		27	501198.62	2260165.25
		28	501206.01	2260187.37
		29	501212.76	2260207.55
		30	501219.58	2260227.95
		31	501227.48	2260251.58
		32	501236.07	2260279.74
327	:3У95	1	500969.48	2260388.04
		2	500979.54	2260384.33
		3	500982.50	2260407.40
		4	500986.18	2260446.89
		5	500985.94	2260447.29
		6	500986.57	2260453.59
		7	500986.81	2260457.43
		8	500988.26	2260476.81
		9	500988.42	2260478.74
		10	500982.51	2260479.27
		11	500983.20	2260486.11
		12	500977.44	2260486.61
		13	500973.58	2260434.02
		14	500971.45	2260403.29
328	:3У96	1	500979.54	2260384.33
		2	501141.20	2260329.57
		3	501146.09	2260345.80
		4	501104.48	2260360.75
		5	501078.53	2260370.65
		6	501052.90	2260380.16
		7	501018.56	2260393.23
		8	500982.50	2260407.40
329	:3У97	1	501338.47	2259937.92
		2	501324.51	2259938.91
		3	501323.50	2259926.01
		4	501338.09	2259925.39
330	:3У98	1	501167.81	2259867.63
		2	501146.86	2259877.00
		3	501150.88	2259851.82
		4	501150.65	2259842.92

Номер участка на чертеже	Условный номер земельных участков	Номер точки п/п	X	Y
		5	501172.43	2259832.44
		6	501184.70	2259859.90
331	:3У99	1	501725.54	2260079.96
		2	501716.07	2260079.60
		3	501696.03	2260081.30
		4	501691.16	2260081.29
		5	501691.07	2260074.35
		6	501689.69	2260069.91
		7	501687.82	2260062.68
		8	501693.44	2260063.31
		9	501723.70	2260063.67
		10	501723.87	2260064.21
332	:3У100	1	501150.65	2259842.92
		2	501161.65	2259808.31
		3	501172.43	2259832.44
333	:3У101	1	501117.62	2260676.63
		2	501115.33	2260677.15
		3	501111.79	2260677.86
		4	501110.61	2260672.60
		5	501116.64	2260671.30
334	:3У102	1	500968.09	2259845.10
		2	500969.62	2259845.74
		3	500976.14	2259848.55
		4	500976.42	2259848.93
		5	500970.46	2259858.76
		6	500965.98	2259860.38
		7	500965.43	2259861.22
		8	500954.21	2259878.49
		9	500951.68	2259882.05
		10	500944.49	2259892.19
		11	500939.23	2259899.61
		12	500934.20	2259907.41
		13	500928.75	2259916.36
		14	500903.12	2259899.49
		15	500916.33	2259877.46
		16	500923.17	2259865.33
		17	500931.77	2259850.17
		18	500955.87	2259863.30
		19	500966.83	2259844.51

Таблица 3

Каталог координат границ изменяемых и образуемых земельных участков 2 этап

Номер участка на чертеже	Условный номер земельных участков	Номер точки п/п	X	Y
335	:3У103	1	501383.77	2260232.79
		2	501386.59	2260261.35
		3	501357.76	2260264.62
		4	501347.97	2260265.73
		5	501340.13	2260207.90
		6	501349.86	2260207.92
		7	501355.44	2260208.26
		8	501381.69	2260210.26
336	:3У104	1	501138.57	2259847.17
		2	501123.64	2259870.33
		3	501120.46	2259868.12
		4	501117.52	2259865.90
		5	501115.30	2259864.08
		6	501094.32	2259847.76
		7	501090.88	2259841.95
		8	501089.38	2259839.32
		9	501082.74	2259833.95
		10	501073.16	2259825.74
		11	501068.00	2259821.53
		12	501065.67	2259819.72
		13	501066.45	2259817.88
		14	501067.45	2259812.54
15	501067.57	2259809.32		
16	501067.57	2259808.54		
17	501066.73	2259803.36		
18	501067.49	2259802.48		
19	501068.05	2259801.71		
20	501070.61	2259798.47		
21	501108.04	2259825.21		
22	501112.92	2259828.54		
337	:3У105	1	501840.56	2260004.95
		2	501840.47	2260001.17
		3	501840.36	2259999.66
		4	501839.08	2259968.04
		5	501882.25	2259972.17
		6	501897.67	2260001.88
		7	501892.21	2260002.08

Номер участка на чертеже	Условный номер земельных участков	Номер точки п/п	X	Y
338	:3У106	1	501104.48	2260360.75
		2	501146.09	2260345.80
		3	501150.14	2260356.07
		4	501161.15	2260388.76
		5	501116.94	2260401.59
		6	501107.64	2260370.46
		7	501104.48	2260360.75
339	:3У107	1	501724.21	2260604.64
		2	501730.77	2260604.54
		3	501728.25	2260620.18
		4	501727.63	2260624.48
		5	501714.76	2260626.16
		6	501656.63	2260635.24
		7	501648.73	2260636.40
		8	501645.61	2260614.81
		9	501652.59	2260614.19
		10	501700.99	2260607.63
340	:3У108	1	501378.34	2259923.74
		2	501407.62	2259918.40
		3	501411.32	2259968.54
		4	501411.64	2259977.41
		5	501382.24	2259979.56
		6	501381.70	2259972.11
		7	501377.44	2259930.00
		8	501377.55	2259924.71
341	:3У109	1	501621.73	2260304.46
		2	501621.12	2260308.66
		3	501622.24	2260310.30
		4	501628.96	2260318.18
		5	501630.36	2260320.34
		6	501630.75	2260321.54
		7	501627.63	2260337.33
		8	501627.69	2260340.63
		9	501627.22	2260340.50
		10	501624.41	2260339.72
		11	501623.71	2260339.53
		12	501620.97	2260338.80

Номер участка на чертеже	Условный номер земельных участков	Номер точки п/п	X	Y
		13	501615.72	2260354.85
		14	501613.45	2260361.82
		15	501612.66	2260374.75
		16	501612.58	2260375.50
		17	501612.43	2260376.87
		18	501606.94	2260376.61
		19	501593.28	2260375.93
		20	501597.08	2260330.68
		21	501599.33	2260302.22
		22	501614.27	2260303.10
342	:3У110	1	501749.47	2260099.22
		2	501748.12	2260080.53
		3	501745.62	2260041.83
		4	501745.06	2260038.66
		5	501744.36	2260031.70
		6	501778.92	2260029.46
		7	501779.48	2260036.66
		8	501784.84	2260095.67
343	:3У111	1	501018.56	2260393.23
		2	501054.37	2260379.62
		3	501055.79	2260389.35
		4	501060.84	2260429.03
		5	501024.13	2260437.55
		6	501019.26	2260398.79
344	:3У112	1	501541.45	2260272.83
		2	501544.93	2260321.62
		3	501545.44	2260328.71
		4	501536.11	2260329.71
		5	501528.20	2260329.91
		6	501497.57	2260331.35
		7	501497.30	2260324.89
		8	501496.54	2260306.96
		9	501494.85	2260266.76
		10	501505.31	2260266.11
		11	501522.12	2260264.70
		12	501529.02	2260264.08
		13	501540.78	2260263.45
345	:3У113	1	501090.14	2260421.86
		2	501060.84	2260429.03

Номер участка на чертеже	Условный номер земельных участков	Номер точки п/п	X	Y
		3	501055.79	2260389.35
		4	501054.37	2260379.62
		5	501078.53	2260370.65
		6	501080.66	2260379.99
346	:3У114	1	501641.30	2259997.64
		2	501642.93	2260020.16
		3	501642.11	2260020.25
		4	501640.33	2260020.70
		5	501638.33	2260021.14
		6	501625.93	2260022.79
		7	501623.29	2260023.38
		8	501623.78	2260021.79
		9	501618.44	2259929.84
		10	501617.06	2259908.61
		11	501622.49	2259908.50
		12	501635.28	2259908.26
347	:3У115	1	501309.29	2260488.87
		2	501311.14	2260490.08
		3	501328.48	2260501.37
		4	501300.42	2260542.91
		5	501276.22	2260526.44
		6	501274.23	2260525.07
348	:3У116	1	501833.94	2260742.67
		2	501833.79	2260759.06
		3	501833.55	2260759.07
		4	501802.75	2260760.65
		5	501802.31	2260743.63
		6	501833.53	2260742.75
349	:3У117	1	501833.79	2260759.06
		2	501833.70	2260768.29
		3	501833.97	2260770.05
		4	501826.84	2260774.71
		5	501819.24	2260777.13
		6	501802.66	2260773.45
		7	501802.75	2260760.65
		8	501833.55	2260759.07
350	:3У118	1	501295.66	2260125.67
		2	501296.40	2260129.76
		3	501301.83	2260143.89

Номер участка на чертеже	Условный номер земельных участков	Номер точки п/п	X	Y
		4	501285.27	2260143.62
		5	501260.75	2260142.68
		6	501261.25	2260132.22
		7	501276.28	2260128.67
351	:3У119	1	501844.66	2260181.46
		2	501852.94	2260181.71
		3	501908.05	2260180.14
		4	501907.72	2260192.12
		5	501852.26	2260193.67
		6	501845.26	2260193.99
352	:3У120	1	501907.72	2260192.12
		2	501907.58	2260203.99
		3	501851.81	2260205.59
		4	501845.83	2260205.97
		5	501845.26	2260193.99
		6	501852.26	2260193.67
353	:3У121	1	501805.39	2260476.35
		2	501794.84	2260476.37
		3	501781.03	2260476.33
		4	501780.95	2260458.90
		5	501781.04	2260455.45
		6	501781.33	2260444.95
		7	501781.59	2260432.82
		8	501791.45	2260433.20
		9	501796.94	2260433.36
		10	501811.79	2260433.60
		11	501807.64	2260458.42
354	:3У122	1	501523.09	2260060.17
		2	501528.94	2260059.92
		3	501540.93	2260059.41
		4	501541.03	2260061.67
		5	501541.32	2260068.41
		6	501540.21	2260068.49
		7	501540.32	2260071.67
		8	501536.56	2260071.98
		9	501535.54	2260075.36
		10	501529.63	2260075.91
		11	501523.71	2260076.15
355	:3У123	1	501415.58	2260036.39

Номер участка на чертеже	Условный номер земельных участков	Номер точки п/п	X	Y
		2	501385.52	2260038.71
		3	501382.85	2259987.96
		4	501382.24	2259979.56
		5	501411.64	2259977.41
		6	501411.73	2259979.67
		7	501411.95	2259985.68
		8	501413.67	2260010.40
		9	501413.89	2260013.40
		10	501414.65	2260024.46
		11	501415.22	2260030.63
356	:3У124	1	501672.70	2260240.55
		2	501673.05	2260243.39
		3	501631.48	2260245.37
		4	501631.68	2260241.67
		5	501631.11	2260241.79
		6	501631.31	2260235.71
		7	501632.10	2260232.97
		8	501633.59	2260221.32
		9	501633.53	2260211.73
		10	501634.78	2260211.77
		11	501640.61	2260211.83
		12	501647.34	2260210.30
		13	501651.11	2260209.74
		14	501657.71	2260208.41
		15	501658.48	2260208.15
		16	501662.46	2260206.54
		17	501668.48	2260206.33
		18	501672.77	2260206.19
357	:3У125	1	501120.93	2260415.44
		2	501090.14	2260421.86
		3	501080.66	2260379.99
		4	501078.53	2260370.65
		5	501104.48	2260360.75
		6	501107.64	2260370.46
		7	501116.94	2260401.59

4. КАТАЛОГ КООРДИНАТ ГРАНИЦ КРАСНЫХ ЛИНИЙ

Таблица 4

Номер точки	Координаты	
	X	Y
контур 1		
1	501161.65	2259808.31
2	501150.65	2259842.92
3	501150.88	2259851.82
4	501146.86	2259877.00
5	501136.28	2259881.74
6	501136.17	2259885.59
7	501130.57	2259915.13
8	501139.17	2259958.28
9	501142.55	2259974.34
10	501145.80	2259986.26
11	501146.17	2259987.62
12	501153.04	2260012.80
13	501168.99	2260025.69
14	501188.39	2260031.54
15	501192.44	2260032.68
16	501229.69	2260043.22
17	501226.66	2260004.38
18	501227.00	2259991.05
19	501228.16	2259944.90
20	501228.44	2259942.73
21	501235.16	2259902.67
22	501237.18	2259893.96
контур 2		
23	501001.19	2259611.26
24	501000.21	2259611.38
25	500977.88	2259626.61
26	500962.81	2259635.22
27	500955.90	2259638.89
28	500955.41	2259639.11
контур 3		
29	500823.58	2259737.08
30	500820.63	2259741.92
31	500816.94	2259740.50
32	500813.58	2259745.94
33	500804.89	2259760.06
34	500803.69	2259761.71
35	500800.55	2259766.04

Номер точки	Координаты	
	X	Y
36	500783.28	2259800.35
37	500801.33	2259816.69
38	500829.02	2259833.36
39	500834.80	2259837.60
40	500846.83	2259836.44
41	500855.59	2259835.62
42	500858.37	2259834.75
43	500860.09	2259833.86
44	500875.14	2259818.40
45	500888.98	2259802.40
46	500891.56	2259800.07
47	500893.64	2259799.37
48	500895.42	2259799.34
49	500899.18	2259800.26
50	500905.32	2259803.44
51	500920.62	2259812.31
52	500937.58	2259820.88
контур 4		
53	501029.25	2259859.63
54	501033.67	2259863.56
55	501045.32	2259873.30
56	501051.59	2259878.27
57	501054.82	2259881.21
58	501058.18	2259884.16
59	501064.36	2259889.61
60	501062.70	2259891.94
61	501060.54	2259894.58
62	501059.48	2259896.04
63	501066.16	2259902.01
64	501087.59	2259914.48
65	501106.64	2259890.69
66	501114.92	2259878.58
67	501110.48	2259875.36
68	501117.52	2259865.90
69	501120.46	2259868.12
70	501123.64	2259870.33
71	501138.57	2259847.17
72	501112.92	2259828.54

Номер точки	Координаты	
	X	Y
73	501108.04	2259825.21
74	501070.61	2259798.47
75	501059.33	2259790.97
76	501059.06	2259790.78
контур 5		
77	500858.50	2260093.50
78	500831.76	2260104.34
79	500851.03	2260164.56
80	500869.27	2260221.56
81	500879.09	2260251.04
82	500888.74	2260279.99
83	500898.64	2260309.74
84	500916.18	2260369.41
85	500947.10	2260360.49
86	500929.47	2260300.50
87	500919.66	2260270.43
88	500909.93	2260240.59
89	500900.41	2260211.39
90	500880.25	2260154.68
контур 6		
91	500936.38	2260707.89
92	500943.86	2260709.30
93	500949.95	2260710.44
94	500966.96	2260708.45
95	500967.40	2260668.98
96	500969.09	2260590.88
97	500971.14	2260517.50
98	500963.72	2260441.19
99	500960.55	2260416.27
100	500961.60	2260416.07
101	500958.58	2260398.16
102	500957.89	2260393.91
103	500956.69	2260386.39
104	500923.30	2260393.01
105	500918.25	2260394.06
106	500908.07	2260396.22
107	500906.90	2260396.48
контур 7		
108	500940.12	2260778.13
109	500929.76	2260731.00
110	500978.60	2260720.27
111	501000.07	2260817.94
112	501007.68	2260852.58

Номер точки	Координаты	
	X	Y
113	501043.56	2260847.19
114	501078.89	2260841.88
115	501105.12	2260837.94
116	501162.22	2260829.36
контур 8		
117	501146.68	2260822.25
118	501134.80	2260762.51
119	501126.49	2260726.07
120	501125.65	2260722.39
121	501115.33	2260677.15
122	501111.79	2260677.86
123	501085.15	2260683.21
124	501051.70	2260689.94
125	501018.43	2260696.63
126	500985.11	2260703.33
127	500995.73	2260751.60
128	501002.97	2260784.54
129	501015.44	2260841.30
130	501049.47	2260836.18
131	501083.50	2260831.07
132	501093.04	2260829.64
133	501117.70	2260825.93
134	501118.12	2260828.15
135	501141.29	2260823.36
контур 9		
136	501221.09	2260644.55
137	501249.36	2260694.24
138	501261.41	2260715.50
139	501279.76	2260746.68
140	501290.07	2260765.03
141	501296.06	2260778.25
142	501296.19	2260783.54
143	501296.44	2260793.92
контур 10		
143	501296.44	2260793.92
144	501269.50	2260801.12
145	501239.18	2260809.22
146	501216.68	2260815.25
147	501203.87	2260818.57
148	501181.95	2260824.52
контур 11		
149	501213.44	2260648.00
150	501247.86	2260707.32

Номер точки	Координаты	
	X	Y
151	501258.90	2260726.34
152	501268.95	2260743.66
153	501287.16	2260774.89
154	501286.94	2260785.93
155	501263.97	2260792.16
156	501253.21	2260795.05
157	501238.32	2260799.03
158	501213.27	2260805.75
159	501204.35	2260808.14
160	501163.76	2260819.02
161	501160.58	2260819.49
162	501157.89	2260816.97
163	501156.15	2260808.77
164	501154.84	2260803.09
165	501154.14	2260800.13
166	501152.71	2260794.09
167	501148.68	2260768.00
168	501142.47	2260741.31
169	501136.85	2260716.84
170	501130.98	2260691.45
171	501125.05	2260665.70
контур 12		
171	501125.05	2260665.70
172	501124.90	2260664.37
173	501122.41	2260664.85
174	501117.53	2260665.77
175	501117.67	2260667.32
176	501116.39	2260667.61
177	501099.09	2260671.10
178	501071.43	2260676.55
179	501040.09	2260682.77
180	501039.23	2260680.15
181	500992.72	2260567.83
182	501020.61	2260563.43
183	501049.90	2260559.01
184	501096.86	2260552.29
185	501145.04	2260544.06
186	501189.35	2260534.96
контур 13		
187	500907.77	2260610.93
188	500909.83	2260657.18
189	500910.50	2260694.38
190	500919.00	2260726.00

Номер точки	Координаты	
	X	Y
191	500927.90	2260764.26
контур 14		
192	501197.50	2260434.08
193	501208.87	2260466.43
194	501188.74	2260470.77
195	501165.17	2260474.71
196	501138.10	2260479.24
197	501110.67	2260483.83
198	501083.78	2260488.11
199	501067.00	2260490.79
200	501056.55	2260492.59
201	501022.66	2260498.29
202	500993.94	2260503.09
203	500989.77	2260503.76
204	500989.86	2260507.21
205	500991.61	2260548.02
206	501027.82	2260542.04
207	501062.42	2260536.26
208	501089.56	2260532.11
209	501089.50	2260531.60
210	501090.03	2260531.51
211	501117.22	2260526.74
212	501144.42	2260522.19
213	501171.46	2260517.67
214	501202.77	2260512.44
контур 15		
215	501182.28	2260451.58
216	501171.85	2260420.58
217	501171.69	2260420.11
218	501161.15	2260388.76
219	501150.14	2260356.07
220	501146.09	2260345.80
221	501141.20	2260329.57
222	500979.54	2260384.33
223	500969.48	2260388.04
224	500971.44	2260403.29
225	500973.58	2260434.02
226	500977.44	2260486.61
227	500983.20	2260486.11
228	500988.99	2260485.63
228	500988.99	2260485.63
229	500998.56	2260484.01
230	500999.37	2260483.54

Номер точки	Координаты	
	X	Y
231	501028.66	2260478.21
232	501028.49	2260477.28
233	501064.39	2260471.31
234	501099.80	2260465.36
235	501133.70	2260459.70
контур 16		
236	501280.19	2260408.85
237	501247.16	2260418.90
192	501197.50	2260434.08
238	501187.21	2260406.10
239	501177.24	2260378.44
240	501172.61	2260362.09
241	501169.10	2260349.69
242	501159.84	2260324.57
243	501209.30	2260307.97
244	501269.51	2260287.77
245	501314.54	2260284.64
246	501357.18	2260278.36
247	501359.90	2260277.96
248	501363.24	2260277.63
249	501383.79	2260275.70
250	501393.07	2260274.92
251	501394.08	2260274.84
252	501400.31	2260274.09
253	501450.80	2260269.95
254	501469.33	2260268.39
255	501476.07	2260268.00
256	501494.85	2260266.76
257	501505.31	2260266.11
258	501522.12	2260264.70
259	501529.02	2260264.08
260	501540.78	2260263.45
контур 17		
261	501559.86	2260263.34
262	501580.95	2260262.49
263	501580.99	2260260.46
264	501601.24	2260259.21
265	501601.60	2260261.38
266	501610.17	2260260.71
267	501622.69	2260260.40
268	501630.71	2260258.35
269	501647.31	2260258.92
270	501647.98	2260258.93

Номер точки	Координаты	
	X	Y
271	501651.44	2260258.80
272	501658.74	2260258.52
273	501668.51	2260258.73
274	501677.67	2260258.65
275	501679.48	2260258.77
276	501686.17	2260258.93
277	501690.99	2260259.16
278	501712.67	2260259.92
279	501727.45	2260263.22
контур 18		
280	501621.94	2260537.75
281	501626.98	2260577.43
282	501632.02	2260617.11
283	501612.18	2260619.65
284	501568.79	2260625.21
285	501525.40	2260630.76
286	501488.22	2260635.52
287	501431.71	2260642.70
288	501430.70	2260626.23
289	501431.08	2260613.79
290	501429.22	2260561.92
291	501478.15	2260556.16
292	501503.24	2260551.37
293	501509.03	2260550.21
294	501511.95	2260549.62
295	501514.95	2260549.10
296	501557.91	2260544.71
297	501601.70	2260539.92
контур 19		
298	501166.97	2260070.56
299	501180.04	2260109.66
300	501191.26	2260143.23
301	501198.62	2260165.25
302	501206.01	2260187.37
303	501212.76	2260207.55
304	501219.58	2260227.95
305	501227.48	2260251.58
306	501236.07	2260279.74
307	501262.70	2260272.51
308	501292.89	2260269.28
309	501298.27	2260268.75
310	501304.14	2260268.17
311	501332.30	2260265.25

Номер точки	Координаты	
	X	Y
312	501330.49	2260239.78
313	501328.54	2260216.39
314	501327.13	2260197.73
315	501327.14	2260197.55
316	501326.99	2260195.86
317	501325.70	2260180.67
318	501319.17	2260171.33
319	501312.11	2260171.44
320	501309.33	2260163.99
321	501301.83	2260143.89
322	501296.40	2260129.76
323	501295.66	2260125.67
324	501283.53	2260073.48
325	501254.21	2260073.32
326	501247.48	2260073.11
327	501207.16	2260071.83
298	501166.97	2260070.56
контур 20		
328	501845.94	2260218.65
329	501845.83	2260205.97
330	501845.26	2260193.99
331	501844.66	2260181.46
332	501843.97	2260167.42
333	501835.04	2260167.39
334	501830.92	2260167.34
335	501805.93	2260151.00
336	501805.76	2260149.70
337	501805.60	2260147.06
338	501804.91	2260130.89
339	501804.78	2260129.25
340	501804.61	2260126.11
341	501804.45	2260122.76
342	501804.37	2260121.42
343	501804.36	2260120.79
344	501803.33	2260100.74
345	501803.33	2260100.69
346	501801.58	2260081.28
347	501800.66	2260066.34
348	501797.61	2260066.45
349	501793.60	2260029.88
350	501792.93	2260022.13
351	501792.35	2260017.44
352	501794.21	2260004.06

Номер точки	Координаты	
	X	Y
353	501793.63	2259980.23
354	501803.34	2259966.89
355	501817.60	2259965.97
контур 21		
356	501736.42	2260263.53
357	501735.53	2260298.71
358	501735.53	2260302.41
359	501735.27	2260322.18
360	501735.21	2260327.25
361	501735.13	2260330.32
362	501735.23	2260340.12
363	501735.81	2260357.96
364	501735.85	2260364.71
365	501736.02	2260386.44
366	501736.33	2260408.58
367	501736.12	2260430.75
368	501735.31	2260450.47
369	501735.21	2260453.52
370	501735.11	2260456.59
371	501734.36	2260476.28
372	501732.94	2260502.35
373	501775.22	2260504.81
374	501781.09	2260504.96
375	501780.99	2260525.71
376	501790.96	2260560.54
377	501796.68	2260576.43
378	501803.00	2260594.00
379	501810.49	2260615.06
380	501810.84	2260616.16
381	501818.68	2260640.77
382	501819.96	2260644.78
383	501835.92	2260644.78
контур 22		
356	501736.42	2260263.53
384	501759.79	2260269.48
385	501763.48	2260270.93
386	501784.93	2260275.44
387	501786.27	2260278.30
388	501801.89	2260283.70
389	501801.33	2260285.19
контур 23		
389	501801.33	2260285.19
390	501816.76	2260290.52

Номер точки	Координаты	
	X	Y
391	501877.86	2260309.72
392	501927.00	2260323.04
393	501933.73	2260324.77
контур 24		
328	501845.94	2260218.65
394	501845.92	2260226.90
395	501846.38	2260241.70
396	501847.06	2260248.74
397	501843.17	2260274.01
контур 25		
261	501559.86	2260263.34
398	501559.15	2260283.39
399	501558.86	2260293.58
400	501557.57	2260331.18
401	501559.93	2260368.76
контур 26		
402	501638.33	2260021.14
403	501625.93	2260022.79
404	501623.29	2260023.38
405	501596.90	2260024.64
406	501559.67	2260026.42
407	501521.24	2260028.25
408	501520.03	2260004.05
409	501519.34	2259984.65
410	501518.08	2259981.66
411	501517.11	2259973.91
412	501514.84	2259957.36
413	501511.64	2259938.32
414	501509.93	2259910.43
контур 27		
415	501614.02	2260047.74
416	501605.97	2260048.35
417	501603.58	2260048.62
418	501586.78	2260050.19
419	501576.66	2260050.47
420	501576.38	2260052.02
421	501563.49	2260052.43
422	501541.51	2260057.69
423	501541.50	2260059.30
424	501540.93	2260059.41
425	501528.94	2260059.94
426	501523.09	2260060.17
427	501523.71	2260076.15

Номер точки	Координаты	
	X	Y
428	501524.37	2260081.84
контур 28		
429	501533.86	2260168.20
430	501534.06	2260170.00
431	501533.08	2260170.75
432	501537.33	2260205.37
433	501542.50	2260246.16
434	501580.78	2260242.51
435	501584.98	2260243.67
436	501601.04	2260244.21
437	501625.90	2260243.64
438	501631.48	2260245.37
439	501673.05	2260243.39
440	501672.70	2260240.55
441	501672.77	2260206.19
442	501673.28	2260196.12
443	501673.48	2260192.71
444	501674.07	2260174.34
445	501673.80	2260155.33
446	501673.79	2260151.49
447	501673.16	2260151.37
448	501674.77	2260123.68
449	501675.37	2260111.73
450	501675.49	2260107.64
451	501675.59	2260105.49
452	501675.60	2260102.91
453	501675.52	2260098.20
контур 29		
454	501013.78	2259612.16
455	501011.51	2259614.05
456	500999.76	2259623.80
457	500992.12	2259630.28
458	500976.71	2259642.94
459	500978.25	2259645.92
контур 30		
460	501057.63	2259774.21
461	501063.20	2259778.97
462	501059.58	2259782.61
463	501084.13	2259799.47
464	501097.10	2259811.47
465	501100.19	2259808.60
466	501130.04	2259821.20
467	501146.01	2259833.00

Номер точки	Координаты	
	X	Y
468	501153.18	2259810.00
469	501158.57	2259798.13
контур 31		
470	500827.17	2259848.28
471	500848.36	2259843.27
472	500858.54	2259842.75
473	500863.58	2259839.96
474	500871.23	2259832.79
475	500896.25	2259806.59
476	500921.30	2259820.27
477	500937.83	2259829.33
контур 32		
478	501018.97	2259866.58
479	501035.59	2259890.66
480	501034.46	2259892.05
481	501043.42	2259901.57
482	501049.99	2259917.07
483	501055.87	2259930.08
484	501056.51	2259931.52
485	501057.25	2259935.43
486	501058.16	2259939.55
487	501094.11	2259936.50
488	501097.31	2259976.36
489	501066.52	2259977.43
490	501065.38	2259981.61
491	501026.28	2259984.65
492	501020.21	2259982.94
493	501017.20	2259981.71
494	501015.98	2259981.10
495	501012.89	2259979.68
496	501005.24	2259975.80
497	500990.28	2259967.51
498	500960.52	2259949.06
499	500950.24	2259941.88
500	500942.16	2259935.14
501	500934.21	2259929.51
502	500934.20	2259907.41
контур 33		
107	500906.90	2260396.48
503	500913.53	2260426.29
504	500919.03	2260451.01
505	500932.71	2260512.35
506	500933.60	2260522.04

Номер точки	Координаты	
	X	Y
97	500971.14	2260517.50
контур 34		
149	501213.44	2260648.00
507	501212.07	2260645.49
508	501216.86	2260644.27
136	501221.09	2260644.55
контур 35		
91	500936.38	2260707.89
509	500941.56	2260658.85
510	500934.28	2260616.89
511	500935.81	2260607.49
187	500907.77	2260610.93
контур 36		
512	501561.17	2260428.74
513	501555.43	2260413.73
514	501531.81	2260429.27
515	501507.92	2260435.56
516	501485.05	2260443.59
517	501485.55	2260445.16
518	501485.05	2260445.50
519	501459.01	2260454.39
520	501456.26	2260455.87
521	501443.01	2260464.41
522	501441.95	2260465.19
523	501430.41	2260472.86
524	501428.62	2260473.54
525	501424.87	2260474.05
526	501413.78	2260475.68
527	501412.77	2260475.84
528	501403.39	2260477.42
529	501396.58	2260478.60
530	501380.94	2260481.29
531	501334.17	2260489.09
532	501341.60	2260494.26
533	501346.42	2260497.43
534	501382.91	2260521.76
535	501421.42	2260548.73
536	501454.43	2260544.96
537	501489.91	2260540.57
538	501523.31	2260536.29
539	501548.43	2260531.24
540	501553.33	2260530.26
541	501554.72	2260535.71

Номер точки	Координаты	
	X	Y
542	501562.52	2260535.44
543	501562.29	2260533.17
контур 37		
544	501638.33	2260537.30
545	501638.14	2260538.98
546	501640.95	2260561.46
547	501641.69	2260572.57
548	501645.61	2260614.78
контур 38		
549	501830.35	2260687.01
550	501834.18	2260717.01
551	501833.94	2260742.67
552	501833.79	2260759.06
553	501833.70	2260768.29
554	501833.97	2260770.05
контур 39		
279	501727.45	2260263.22
555	501725.77	2260335.03
556	501725.12	2260335.57
557	501721.98	2260340.67
558	501712.54	2260359.36
559	501701.94	2260357.30
560	501701.07	2260362.69
561	501700.14	2260367.37
562	501699.39	2260371.86
563	501697.16	2260381.45
564	501696.18	2260381.90
565	501695.65	2260384.27
566	501691.15	2260383.35
567	501691.70	2260380.36
568	501685.70	2260379.03
569	501682.73	2260378.30
570	501676.47	2260377.19
571	501671.81	2260379.37
572	501670.26	2260391.11
573	501670.14	2260391.88
574	501641.79	2260386.63
575	501641.88	2260385.90
576	501635.00	2260384.50
577	501634.53	2260386.69
578	501628.76	2260385.69
579	501623.11	2260384.70
580	501611.80	2260382.74

Номер точки	Координаты	
	X	Y
581	501612.43	2260376.87
582	501606.94	2260376.61
583	501593.28	2260375.93
584	501588.88	2260375.64
585	501578.43	2260375.20
586	501578.20	2260369.64
401	501559.93	2260368.76
контур 40		
587	501309.29	2260488.87
588	501274.23	2260525.07
589	501276.22	2260526.44
590	501254.36	2260551.75
591	501237.84	2260549.87
контур 41		
389	501801.33	2260285.19
592	501797.65	2260295.15
593	501801.72	2260296.81
594	501806.29	2260298.46
595	501801.99	2260310.07
596	501794.71	2260317.20
597	501798.07	2260339.91
598	501801.52	2260367.19
599	501795.51	2260386.77
контур 42		
600	501547.01	2260349.41
601	501529.65	2260349.64
602	501498.29	2260350.75
603	501498.20	2260347.55
604	501462.41	2260351.24
605	501458.07	2260351.69
606	501437.02	2260354.40
607	501412.58	2260353.69
608	501409.52	2260348.98
609	501407.67	2260346.76
610	501371.40	2260303.20
611	501371.03	2260300.32
612	501365.01	2260292.82
613	501363.49	2260279.73
248	501363.24	2260277.63
контур 43		
614	501424.87	2260705.28
615	501438.76	2260703.50
616	501435.71	2260682.85

Номер точки	Координаты	
	X	Y
617	501433.09	2260665.05
618	501432.35	2260653.06
619	501463.98	2260649.40
620	501493.51	2260646.05
621	501523.31	2260642.29
622	501547.61	2260638.80
623	501554.02	2260637.91
624	501582.93	2260634.42
625	501613.34	2260630.36
626	501633.38	2260627.74
627	501637.74	2260661.90
628	501638.02	2260664.03
629	501639.77	2260677.80
630	501644.44	2260692.68
631	501649.67	2260703.36
632	501658.04	2260697.79
контур 44		
246	501357.18	2260278.36
633	501361.75	2260299.38
634	501363.68	2260302.28
635	501374.31	2260318.18
636	501386.16	2260335.44
637	501392.09	2260345.05
638	501401.11	2260352.56
639	501410.13	2260360.08
640	501424.84	2260365.26
641	501443.31	2260368.18
642	501448.08	2260368.18
643	501544.94	2260365.78
контур 45		
644	500920.82	2259934.87
645	500928.03	2259939.02
646	500975.28	2259962.92
647	500982.64	2259975.65
648	500993.09	2260012.12
649	501001.96	2260043.47
650	501020.63	2260100.53
651	500965.65	2260118.53
652	500934.74	2260128.62
653	500899.22	2260140.21
654	500886.76	2260102.16
655	500877.67	2260074.33
контур 46		

Номер точки	Координаты	
	X	Y
656	500874.15	2260064.24
657	500872.87	2260064.66
658	500871.75	2260060.92
контур 47		
659	501896.37	2260265.42
660	501894.99	2260275.35
397	501843.17	2260274.01
контур 48		
661	501793.67	2260168.97
662	501789.46	2260167.89
663	501789.10	2260136.27
664	501787.21	2260117.42
665	501784.84	2260095.67
666	501779.48	2260036.66
667	501778.92	2260029.46
668	501744.36	2260031.70
669	501720.43	2260033.27
670	501706.63	2260033.07
671	501698.36	2260033.04
672	501696.35	2260033.04
673	501686.12	2260033.33
674	501686.11	2260046.62
675	501686.04	2260062.48
676	501687.82	2260062.68
677	501689.69	2260069.91
678	501691.07	2260074.35
679	501691.16	2260081.29
680	501691.22	2260092.95
681	501691.43	2260096.77
682	501691.25	2260100.91
683	501690.16	2260103.65
684	501689.51	2260119.62
685	501689.40	2260121.27
686	501689.04	2260131.10
687	501688.53	2260136.02
688	501687.91	2260139.72
689	501687.47	2260152.16
690	501687.48	2260159.21
691	501687.30	2260165.21
692	501688.16	2260185.57
693	501686.43	2260211.79
694	501685.98	2260224.66
695	501685.94	2260226.49

Номер точки	Координаты	
	X	Y
696	501685.80	2260234.58
697	501687.72	2260240.21
698	501691.68	2260240.77
699	501701.29	2260241.76
700	501707.60	2260242.39
701	501711.14	2260242.80
702	501727.56	2260244.64
703	501732.83	2260245.97
704	501746.04	2260246.43
705	501767.43	2260247.59
706	501770.50	2260247.78
707	501777.24	2260248.09
708	501782.63	2260248.34
709	501784.90	2260248.46
710	501792.42	2260248.66
711	501793.66	2260248.63
712	501794.03	2260246.79
713	501794.92	2260242.90
714	501795.45	2260241.12
715	501797.08	2260233.43
716	501797.08	2260227.01
717	501797.56	2260222.07
контур 49		
718	501655.48	2260020.74
719	501657.14	2260020.67
720	501687.24	2260017.66
721	501691.78	2260017.50
722	501698.26	2260017.04
723	501716.66	2260015.76
724	501735.56	2260014.52
725	501740.51	2260014.01
726	501748.90	2260013.27
727	501775.95	2260006.28
728	501779.02	2259981.15
729	501788.77	2259959.85
контур 50		
414	501509.93	2259910.43
730	501497.62	2259908.99
731	501469.54	2259911.60
732	501439.99	2259913.86
733	501407.62	2259918.40
734	501378.34	2259923.74
контур 51		

Номер точки	Координаты	
	X	Y
735	501261.03	2259899.86
736	501255.94	2259914.82
737	501243.14	2259946.70
738	501246.37	2259993.39
739	501249.34	2260006.41
740	501251.64	2260051.59
741	501279.50	2260048.98
742	501303.34	2260046.17
743	501327.35	2260044.51
744	501359.28	2260041.29
745	501383.85	2260038.87
746	501385.52	2260038.71
747	501415.58	2260036.39
748	501450.04	2260033.76
749	501453.54	2260033.56
750	501475.65	2260031.38
751	501478.66	2260031.46
752	501489.26	2260030.19
753	501495.54	2260029.61
754	501512.43	2260029.07
755	501511.85	2260022.19
756	501511.11	2260016.48
757	501510.94	2260013.99
758	501510.76	2260011.05
759	501509.55	2259997.36
760	501508.21	2259980.79
761	501506.75	2259968.89
762	501503.83	2259941.01
763	501504.65	2259937.12
764	501504.39	2259934.33
765	501501.66	2259923.90
730	501497.62	2259908.99
контур 52		
766	500941.63	2259639.52
767	500940.96	2259638.23
768	500930.33	2259635.91
769	500926.36	2259631.77
770	500909.29	2259643.46
контур 53		
771	500949.54	2260294.21
772	501004.08	2260277.44
773	501012.45	2260277.56
774	501070.55	2260278.42

Номер точки	Координаты	
	X	Y
775	501055.82	2260229.59
776	501047.64	2260207.76
777	501045.35	2260200.78
778	501040.78	2260186.82
779	501039.73	2260183.59
780	501029.79	2260153.20
781	501019.84	2260122.79
782	500981.89	2260135.26
783	500943.85	2260147.68
784	500905.80	2260160.20
785	500925.66	2260220.88
786	500941.14	2260268.14
контур 54		
614	501424.87	2260705.28
787	501419.11	2260665.91
788	501416.69	2260626.44
789	501417.90	2260586.70
790	501412.95	2260573.61
791	501392.42	2260562.85
792	501361.44	2260564.05
793	501348.00	2260573.14
794	501329.10	2260589.27
795	501325.76	2260613.30
796	501308.34	2260624.41
797	501298.25	2260613.48
798	501295.52	2260612.07
799	501315.08	2260596.00
800	501338.86	2260569.57
801	501352.14	2260561.25
802	501389.75	2260543.88
803	501352.69	2260518.16
804	501328.48	2260501.37
805	501311.14	2260490.08
587	501309.29	2260488.87
контур 55		
549	501830.35	2260687.01
806	501818.12	2260675.62
807	501806.65	2260638.74
808	501803.25	2260627.53
809	501781.34	2260583.06
810	501778.35	2260569.91
811	501769.86	2260550.09
812	501763.68	2260534.10

Номер точки	Координаты	
	X	Y
813	501761.85	2260529.34
814	501759.32	2260522.70
815	501758.48	2260520.44
816	501738.07	2260519.94
817	501733.38	2260520.38
818	501733.64	2260523.25
819	501720.81	2260523.85
820	501717.27	2260520.34
821	501714.94	2260518.01
822	501713.90	2260516.99
823	501708.31	2260511.40
824	501708.52	2260511.27
825	501720.05	2260495.76
826	501720.57	2260491.04
827	501722.02	2260468.16
828	501722.66	2260455.67
829	501722.67	2260454.84
830	501722.78	2260451.71
831	501723.14	2260427.79
832	501721.00	2260402.06
833	501669.29	2260404.09
834	501670.43	2260426.81
контур 56		
835	501237.75	2260536.60
836	501301.53	2260479.13
837	501305.90	2260476.94
838	501321.85	2260478.91
839	501330.71	2260476.31
840	501363.37	2260467.11
841	501393.53	2260466.23
842	501405.77	2260462.52
843	501433.31	2260451.59
844	501484.43	2260432.95
845	501521.60	2260422.53
846	501543.67	2260408.54
643	501544.94	2260365.78
847	501547.79	2260365.71
600	501547.01	2260349.41
848	501546.28	2260340.45
849	501545.44	2260328.71
850	501544.93	2260321.62
851	501541.45	2260272.83
260	501540.78	2260263.45

Номер точки	Координаты	
	X	Y
контур 57		
852	501092.97	2260315.74
853	501123.76	2260306.28
854	501154.26	2260296.96
855	501170.21	2260292.40
856	501221.48	2260277.78
857	501213.18	2260254.69
858	501208.69	2260242.66
859	501205.72	2260235.39
860	501204.58	2260231.82
861	501202.16	2260224.28
862	501199.10	2260216.09
863	501189.16	2260186.11
864	501188.85	2260185.21
865	501187.36	2260180.92
866	501185.65	2260175.86
867	501181.84	2260164.13
868	501181.25	2260162.38
869	501181.12	2260162.24
870	501180.86	2260161.86
871	501176.41	2260148.60
872	501175.32	2260145.53
873	501173.04	2260138.92
874	501168.28	2260140.21
875	501159.15	2260114.24
876	501153.11	2260089.87
877	501156.46	2260088.56
878	501152.90	2260078.39
879	501147.12	2260058.95
880	501133.11	2260016.23
881	501127.39	2259998.85
882	501124.22	2259988.75
883	501123.68	2259986.89
884	501062.40	2259993.83
885	501030.37	2259996.72
886	501001.42	2259999.39
887	501023.40	2260064.98
888	501039.01	2260112.40
889	501043.32	2260125.92
890	501051.15	2260150.66
891	501057.80	2260171.10
892	501059.79	2260177.22
893	501064.45	2260192.21

Номер точки	Координаты	
	X	Y
894	501068.37	2260204.83
895	501065.11	2260226.51
896	501079.43	2260271.13
контур 58		
897	501304.50	2260068.19
898	501299.57	2260078.39
899	501305.36	2260109.04
900	501310.93	2260129.54
901	501333.17	2260171.04
902	501335.94	2260175.84
903	501336.37	2260180.61
904	501339.08	2260198.28
905	501340.13	2260207.90
906	501347.95	2260265.73
907	501357.74	2260264.62
908	501386.57	2260261.35
909	501397.29	2260260.58
910	501401.87	2260260.26
911	501415.96	2260259.09
912	501428.40	2260255.39
913	501447.81	2260254.83
914	501448.35	2260254.82
915	501464.39	2260253.97
916	501486.24	2260252.50
917	501494.02	2260252.52
918	501517.72	2260250.43
919	501531.10	2260245.75
920	501529.76	2260227.79
921	501528.06	2260217.20
922	501525.57	2260200.03
923	501524.40	2260200.21
924	501523.95	2260191.16
925	501522.52	2260172.26
контур 59		
926	501506.59	2260072.82
927	501506.30	2260060.65
928	501506.25	2260057.59
929	501506.07	2260054.38
930	501498.38	2260054.81
931	501497.50	2260054.86
932	501477.32	2260056.24
933	501476.96	2260056.83
934	501472.61	2260057.03

Номер точки	Координаты	
	X	Y
935	501412.70	2260059.79
936	501379.57	2260061.90
937	501372.49	2260062.05
938	501339.34	2260064.80
897	501304.50	2260068.19
контур 60		
599	501795.51	2260386.77
939	501796.57	2260386.81
940	501799.84	2260386.64
941	501809.90	2260386.47
942	501810.83	2260406.90
943	501811.39	2260416.79

Номер точки	Координаты	
	X	Y
944	501811.65	2260423.42
945	501811.80	2260429.07
946	501811.79	2260433.60
947	501807.64	2260458.42
948	501805.39	2260476.35
949	501813.15	2260476.32
950	501815.36	2260476.28
контур 61		
951	501823.11	2260428.52
952	501821.12	2260385.19
953	501806.65	2260325.56
390	501816.76	2260290.52

Таблица 5 - Перечень земельных участков общего пользования

№ на чертеже	Услов-ный номер участка	Местоположение	Виды разрешенного использования	Площадь по ПМТ, кв.м	Проектные решения для ПМТ
238	:ЗУ6	Российская Федерация, Пермский край, Пермский м.о, д Комарово	Земельные участки (территории) общего пользования (12.0)	880	Образование земельного участка из земель, находящихся в государственной или муниципальной собственности. Доступ к земельному участку обеспечивается за счет земель общего пользования
243	:ЗУ11	Российская Федерация, Пермский край, Пермский м.о, д Комарово	Земельные участки (территории) общего пользования (12.0)	40	Образование земельного участка из земель, находящихся в государственной или муниципальной собственности. Доступ к земельному участку обеспечивается за счет земель общего пользования (:ЗУ87)
257	:ЗУ25	Российская Федерация, Пермский край, Пермский м.о, д Комарово	Земельные участки (территории) общего пользования (12.0)	493	Образование земельного участка из земель, находящихся в государственной или муниципальной собственности.
258	:ЗУ26	Российская Федерация, Пермский край, Пермский м.о, д Комарово	Земельные участки (территории) общего пользования (12.0)	736	Образование земельного участка из земель, находящихся в государственной или муниципальной собственности.
259	:ЗУ27	Российская Федерация, Пермский край, Пермский м.о, д Комарово	Земельные участки (территории) общего пользования (12.0)	495	Образование земельного участка из земель, находящихся в государственной или муниципальной собственности.
260	:ЗУ28	Российская Федерация, Пермский край, Пермский м.о, д Комарово	Земельные участки (территории) общего пользования (12.0)	299	Образование земельного участка из земель, находящихся в государственной или муниципальной собственности.
261	:ЗУ29	Российская Федерация, Пермский край, Пермский м.о, д Комарово	Земельные участки (территории) общего пользования (12.0)	2263	Образование земельного участка из земель, находящихся в государственной или муниципальной собственности.
262	:ЗУ30	Российская Федерация, Пермский край, Пермский м.о, д Комарово	Земельные участки (территории) общего пользования (12.0)	3903	Образование земельного участка из земель, находящихся в государственной или муниципальной собственности
268	:ЗУ36	Российская Федерация, Пермский край, Пермский м.о, д Комарово	Земельные участки (территории) общего пользования (12.0)	2835	Образование земельного участка из земель, находящихся в государственной или муниципальной собственности.
271	:ЗУ39	Российская Федерация, Пермский край, Пермский м.о, д Комарово	Земельные участки (территории) общего пользования (12.0)	1238	Образование земельного участка из земель, находящихся в государственной или муниципальной собственности.

№ на чертеже	Услов-ный номер участка	Местоположение	Виды разрешенного использования	Площадь по ПМТ, кв.м	Проектные решения для ПМТ
276	:3У44	Российская Федерация, Пермский край, Пермский м.о, д Комарово	Земельные участки (территории) общего пользования (12.0)	322	Образование земельного участка из земель, находящихся в государственной или муниципальной собственности.
279	:3У47	Российская Федерация, Пермский край, Пермский м.о, д Комарово	Земельные участки (территории) общего пользования (12.0)	7951	Образование земельного участка из земель, находящихся в государственной или муниципальной собственности.
281	:3У49	Российская Федерация, Пермский край, Пермский м.о, д Комарово, ул. Центральная	Земельные участки (территории) общего пользования (12.0)	4672	Образование земельного участка из земель, находящихся в государственной или муниципальной собственности.
283	:3У51	Российская Федерация, Пермский край, Пермский м.о, д Комарово, ул. Летняя	Земельные участки (территории) общего пользования (12.0)	1281	Образование земельного участка из земель, находящихся в государственной или муниципальной собственности.
284	:3У52	Российская Федерация, Пермский край, Пермский м.о, д Комарово, ул. Комаровская	Земельные участки (территории) общего пользования (12.0)	409	Образование земельного участка из земель, находящихся в государственной или муниципальной собственности. Требуется исправление реестровой ошибки в площади и границах территориальной зоны
285	:3У53	Российская Федерация, Пермский край, Пермский м.о, д Комарово, ул. Комаровская	Земельные участки (территории) общего пользования (12.0)	2986	Образование земельного участка из земель, находящихся в государственной или муниципальной собственности.
286	:3У54	Российская Федерация, Пермский край, Пермский м.о, д Комарово	Земельные участки (территории) общего пользования (12.0)	315	Образование земельного участка из земель, находящихся в государственной или муниципальной собственности.
287	:3У55	Российская Федерация, Пермский край, Пермский м.о, д Комарово	Земельные участки (территории) общего пользования (12.0)	1533	Образование земельного участка из земель, находящихся в государственной или муниципальной собственности.
288	:3У56	Российская Федерация, Пермский край, Пермский м.о, д Комарово	Земельные участки (территории) общего пользования (12.0)	6559	Образование земельного участка из земель, находящихся в государственной или муниципальной собственности.
289	:3У57	Российская Федерация, Пермский край, Пермский м.о, д Комарово	Земельные участки (территории) общего пользования (12.0)	9125	Образование земельного участка из земель, находящихся в государственной или муниципальной собственности.
290	:3У58	Российская Федерация, Пермский край, Пермский м.о, д Комарово	Земельные участки (территории) общего пользования (12.0)	708	Образование земельного участка из земель, находящихся в государственной или муниципальной собственности.

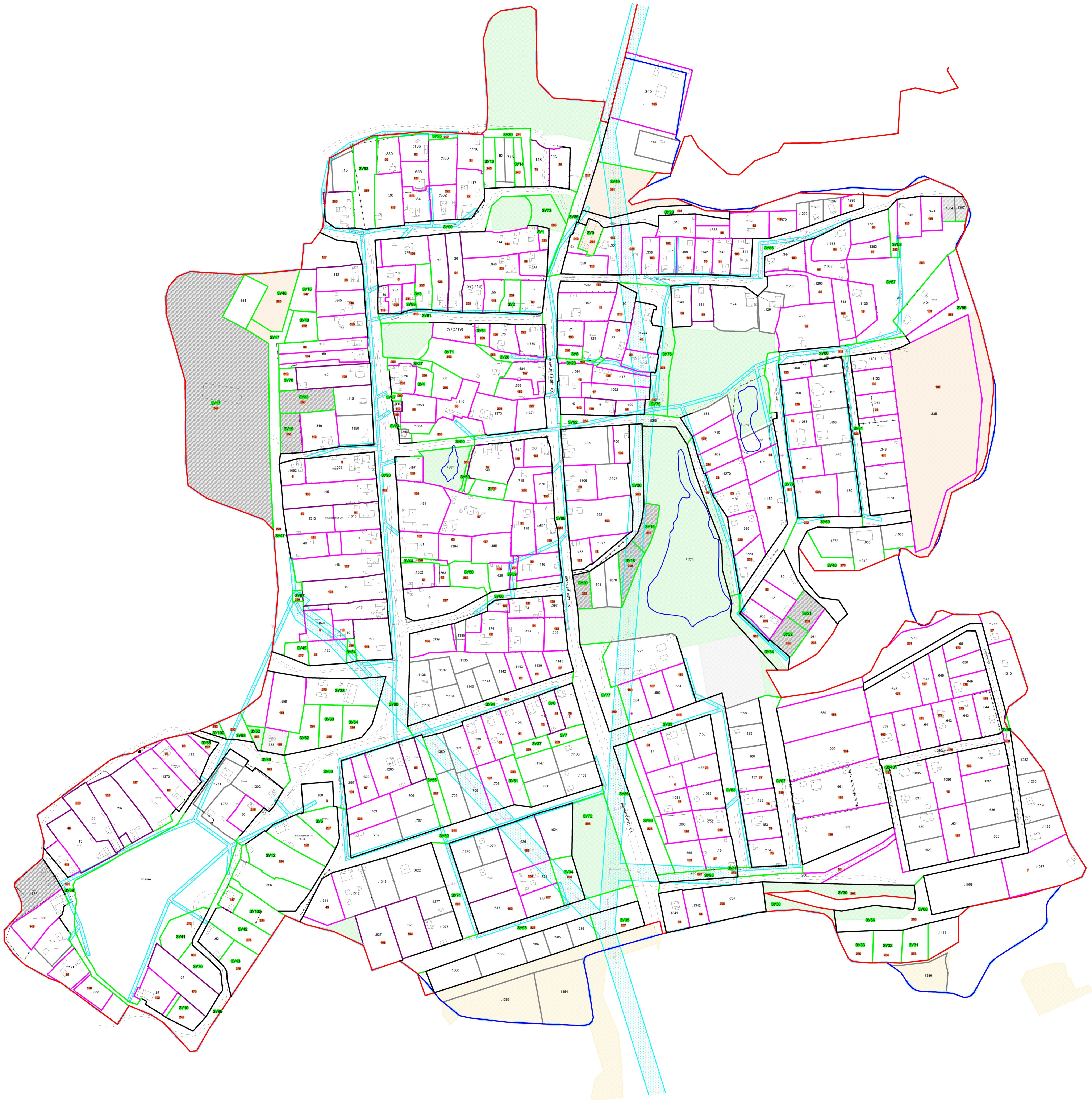
№ на чертеже	Услов-ный номер участка	Местоположение	Виды разрешенного использования	Площадь по ПМТ, кв.м	Проектные решения для ПМТ
291	:3У59	Российская Федерация, Пермский край, Пермский м.о, д Комарово, ул. Центральная	Земельные участки (территории) общего пользования (12.0)	358	Образование земельного участка из земель, находящихся в государственной или муниципальной собственности.
292	:3У60	Российская Федерация, Пермский край, Пермский м.о, д Комарово, ул. Зеленая	Улично-дорожная сеть (12.0.1)	2962	Образование земельного участка из земель, находящихся в государственной или муниципальной собственности.
297	:3У65	Российская Федерация, Пермский край, Пермский м.о, д Комарово, ул. Комаровская	Земельные участки (территории) общего пользования (12.0)	423	Образование земельного участка из земель, находящихся в государственной или муниципальной собственности. Доступ к земельному участку обеспечивается за счет земель общего пользования (:3У89)
298	:3У66	Российская Федерация, Пермский край, Пермский м.о, д Комарово	Земельные участки (территории) общего пользования (12.0)	4218	Образование земельного участка из земель, находящихся в государственной или муниципальной собственности.
299	:3У67	Российская Федерация, Пермский край, Пермский м.о, д Комарово, ул. Центральная	Земельные участки (территории) общего пользования (12.0)	123	Образование земельного участка из земель, находящихся в государственной или муниципальной собственности.
300	:3У68	Российская Федерация, Пермский край, Пермский м.о, д Комарово	Земельные участки (территории) общего пользования (12.0)	1816	Образование земельного участка из земель, находящихся в государственной или муниципальной собственности.
301	:3У69	Российская Федерация, Пермский край, Пермский м.о, д Комарово	Земельные участки (территории) общего пользования (12.0)	217	Образование земельного участка из земель, находящихся в государственной или муниципальной собственности. За счет образуемого участка обеспечивается доступ к земельному участку 59:32:1170001:14
304	:3У72	Российская Федерация, Пермский край, Пермский м.о, д Комарово, ул. Центральная	Земельные участки (территории) общего пользования (12.0)	6842	Образование земельного участка из земель, находящихся в государственной или муниципальной собственности.
305	:3У73	Российская Федерация, Пермский край, Пермский м.о, д Комарово, ул. Центральная	Земельные участки (территории) общего пользования (12.0)	2126	Образование земельного участка из земель, находящихся в государственной или муниципальной собственности.
306	:3У74	Российская Федерация, Пермский край, Пермский м.о, д Комарово	Земельные участки (территории) общего пользования (12.0)	2596	Образование земельного участка из земель, находящихся в государственной или муниципальной собственности.
307	:3У75	Российская Федерация, Пермский край, Пермский м.о,	Земельные участки (территории) общего пользования (12.0)	19	Образование земельного участка из земель, находящихся в государственной или муниципальной собственности.

№ на чертеже	Услов-ный номер участка	Местоположение	Виды разрешенного использования	Площадь по ПМТ, кв.м	Проектные решения для ПМТ
		д Комарово, ул. Прудовая			
308	:ЗУ76	Российская Федерация, Пермский край, Пермский м.о, д Комарово	Земельные участки (территории) общего пользования (12.0)	4192	Образование земельного участка из земель, находящихся в государственной или муниципальной собственности.
309	:ЗУ77	Российская Федерация, Пермский край, Пермский м.о, д Комарово, ул. Центральная	Земельные участки (территории) общего пользования (12.0)	2860	Образование земельного участка из земель, находящихся в государственной или муниципальной собственности.
311	:ЗУ79	Российская Федерация, Пермский край, Пермский м.о, д Комарово, ул. Зеленая	Улично-дорожная сеть (12.0.1)	4639	Образование земельного участка из земель, находящихся в государственной или муниципальной собственности.
312	:ЗУ80	Российская Федерация, Пермский край, Пермский м.о, д Комарово	Улично-дорожная сеть (12.0.1)	2375	Образование земельного участка из земель, находящихся в государственной или муниципальной собственности.
313	:ЗУ81	Российская Федерация, Пермский край, Пермский м.о, д Комарово, ул. Новая	Улично-дорожная сеть (12.0.1)	2862	Образование земельного участка из земель, находящихся в государственной или муниципальной собственности.
314	:ЗУ82	Российская Федерация, Пермский край, Пермский м.о, д Комарово, ул. Летняя	Улично-дорожная сеть (12.0.1)	7004	Образование земельного участка из земель, находящихся в государственной или муниципальной собственности.
315	:ЗУ83	Российская Федерация, Пермский край, Пермский м.о, д Комарово, ул. Кононова	Улично-дорожная сеть (12.0.1)	6280	Образование земельного участка из земель, находящихся в государственной или муниципальной собственности.
316	:ЗУ84	Российская Федерация, Пермский край, Пермский м.о, д Комарово, ул. Прудовая	Земельные участки (территории) общего пользования (12.0)	1822	Образование земельного участка из земель, находящихся в государственной или муниципальной собственности
317	:ЗУ85	Российская Федерация, Пермский край, Пермский м.о, д Комарово, ул. 2-я Центральная	Улично-дорожная сеть (12.0.1)	2521	Образование земельного участка из земель, находящихся в государственной или муниципальной собственности
318	:ЗУ86	Российская Федерация, Пермский край, Пермский м.о, д Комарово, ул. Центральная	Улично-дорожная сеть (12.0.1)	28423	Образование земельного участка из земель, находящихся в государственной или муниципальной собственности.
319	:ЗУ87	Российская Федерация, Пермский край, Пермский м.о,	Улично-дорожная сеть (12.0.1)	5398	Образование земельного участка из земель, находящихся в государственной или муниципальной собственности.

№ на чертеже	Услов-ный номер участка	Местоположение	Виды разрешенного использования	Площадь по ПМТ, кв.м	Проектные решения для ПМТ
		д Комарово, ул. Дачная			
320	:ЗУ88	Российская Федерация, Пермский край, Пермский м.о, д Комарово, пер. Бережный	Улично-дорожная сеть (12.0.1)	8821	Образование земельного участка из земель, находящихся в государственной или муниципальной собственности.
321	:ЗУ89	Российская Федерация, Пермский край, Пермский м.о, д Комарово, ул. Комаровская	Улично-дорожная сеть (12.0.1)	10482	Образование земельного участка из земель, находящихся в государственной или муниципальной собственности.
322	:ЗУ90	Российская Федерация, Пермский край, Пермский м.о, д Комарово, ул. Комаровская	Улично-дорожная сеть (12.0.1)	35279	Образование земельного участка из земель, находящихся в государственной или муниципальной собственности.
323	:ЗУ91	Российская Федерация, Пермский край, Пермский м.о, д Комарово, ул. Луговая	Улично-дорожная сеть (12.0.1)	3055	Образование земельного участка из земель, находящихся в государственной или муниципальной собственности.
324	:ЗУ92	Российская Федерация, Пермский край, Пермский м.о, д Комарово, ул. Прудовая	Улично-дорожная сеть (12.0.1)	2390	Образование земельного участка из земель, находящихся в государственной или муниципальной собственности.
325	:ЗУ93	Российская Федерация, Пермский край, Пермский м.о, д Комарово, ул. Уральская	Улично-дорожная сеть (12.0.1)	6576	Образование земельного участка из земель, находящихся в государственной или муниципальной собственности.
326	:ЗУ94	Российская Федерация, Пермский край, Пермский м.о, д Комарово, ул. Широкая	Улично-дорожная сеть (12.0.1)	3576	Образование земельного участка из земель, находящихся в государственной или муниципальной собственности.
327	:ЗУ95	Российская Федерация, Пермский край, Пермский м.о, д Комарово, ул. Кононова	Земельные участки (территории) общего пользования (12.0)	1079	Образование земельного участка из земель, находящихся в государственной или муниципальной собственности.
328	:ЗУ96	Российская Федерация, Пермский край, Пермский м.о, д Комарово, ул. Центральная	Земельные участки (территории) общего пользования (12.0)	3342	Образование земельного участка из земель, находящихся в государственной или муниципальной собственности.
329	:ЗУ97	Российская Федерация, Пермский край, Пермский м.о, д Комарово	Земельные участки (территории) общего пользования (12.0)	182	Образование земельного участка из земель, находящихся в государственной или муниципальной собственности.
330	:ЗУ98	Российская Федерация, Пермский край, Пермский м.о, д Комарово, ул. Комаровская	Земельные участки (территории) общего пользования (12.0)	957	Образование земельного участка из земель, находящихся в государственной или муниципальной собственности.

№ на чертеже	Услов-ный номер участка	Местоположение	Виды разрешенного использования	Площадь по ПМТ, кв.м	Проектные решения для ПМТ
332	:ЗУ100	Российская Федерация, Пермский край, Пермский м.о, д Комарово, ул. Комаровская	Земельные участки (территории) общего пользования (12.0)	319	Образование земельного участка из земель, находящихся в государственной или муниципальной собственности.
333	:ЗУ101	Российская Федерация, Пермский край, Пермский м.о, д Комарово, ул. Дачная	Земельные участки (территории) общего пользования (12.0)	33	Образование земельного участка из земель, находящихся в государственной или муниципальной собственности.
334	:ЗУ102	Российская Федерация, Пермский край, Пермский м.о, д Комарово, ул. Комаровская	Земельные участки (территории) общего пользования (12.0)	2077	Образование земельного участка из земель, находящихся в государственной или муниципальной собственности.

ПРОЕКТ МЕЖЕВАНИЯ ТЕРРИТОРИИ
 кадастрового квартала 59:32:1170001
 д. Комарово Пермского муниципального округа
 Пермского края
 Чертеж межевания территории 1 этап

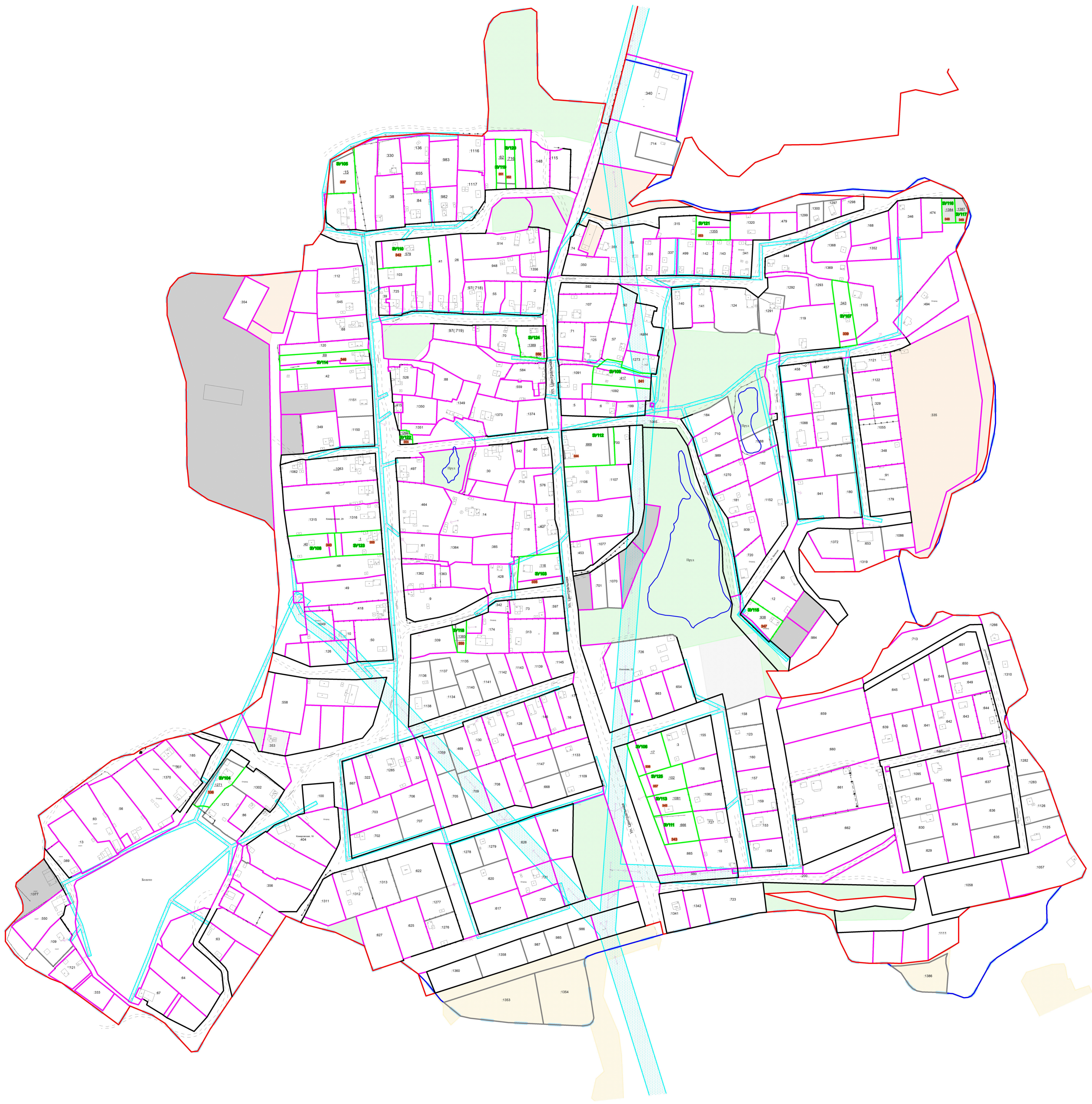


Условные обозначения		Границы территориальных зон	
	Граница населенного пункта		Зона сельскохозяйственных угодий (СХ-1), 59-32-7.676
	Граница проектирования		Зона сельскохозяйственных угодий (СХ-1), 59-32-7.753
	Граница кадастрового квартала		Производственная зона, зона инженерной и транспортной инфраструктуры (И-1), 59-32-7.672
	Границы земельных участков, учтенные в ЕГРН		Зона рекреационного назначения (Р-1), 59-32-7.1115
	Границы земельных участков, требующие исправления реестровой ошибки в местоположении		
	Границы земельных участков, подлежащих уточнению		
	Границы образуемых земельных участков		
	Кадастровый номер земельного участка по сведениям ЕГРН		
	Номер земельного участка в экспликации уточняемых, изменяемых и образуемых земельных участков		
	Условный номер образуемого земельного участка		
	Красные линии устанавливаемые		
	Границы земельных участков, образованных на основании схемы расположения земельного участка на кадастровом плане территории		
		Границы зон с особым использованием территории	
			Границы публичного сервитута
			- Территория проектирования полностью расположена в границах пригородной территории агропоселка "Польское Савино"
			- Границы особо охраняемых природных территорий, границы территорий объектов культурного наследия в границах территории проектирования отсутствуют

М 1:2000

59:32:1170001-2024-ПМТ					
ПРОЕКТ МЕЖЕВАНИЯ ТЕРРИТОРИИ кадастрового квартала 59:32:1170001 д. Комарово Пермского муниципального округа Пермского края					
Имя	Колонка	Лист	Надок.	Подпись	Дата
Руководитель	В.В. Гаврилов				
ГИП	В.В. Кобелева				
Исполнитель	А.В. Казакова				
Проект межевания территории				Стадия	Лист
Чертеж межевания территории 1 этап				ПМТ	1
1:2000				Листов	1
				ГБУ "ЦТИ ПК"	

ПРОЕКТ МЕЖЕВАНИЯ ТЕРРИТОРИИ
 кадастрового квартала 59:32:1170001
 д. Комарово Пермского муниципального округа
 Пермского края
 Чертеж межевания территории 2 этап



Условные обозначения		Границы территориальных зон	
	Граница населенного пункта		Зона сельскохозяйственных угодий (СХ-1), 59:32:7.676
	Граница проектирования		Зона сельскохозяйственных угодий (СХ-1), 59:32:7.753
	Границы кадастрового квартала		Производственная зона, зона инженерной и транспортной инфраструктур (И-1), 59:32:7.672
	Границы земельных участков, учтенные в ЕТРН		Зона разрешенного назначения (Р-1), 59:32-7.1115
	Границы земельных участков, установленные на 1 этапе		
	Границы образуемых земельных участков на 2 этапе		
	Условный номер существующего земельного участка, прекращающего свое существование	Границы зон с особым использованием территории	
	Кадастровый номер земельного участка по сведениям ЕТРН		Границы публичного сервитута
	Номер земельного участка в экспликации уточняемых, изменяемых и образуемых земельных участков	- Территория проектирования полностью расположена в границах приаэродромной территории аэропорта "Большое Савино"	
	Условный номер образуемого земельного участка	- Границы особо охраняемых природных территорий, границы территорий объектов культурного наследия в границах территории проектирования отсутствуют	
	Красные линии устанавливаемые		
	Границы земельных участков, образованных на основании схемы расположения земельного участка на кадастровом плане территории		

М 1:2000

59:32:1170001-2024-ПМТ					
ПРОЕКТ МЕЖЕВАНИЯ ТЕРРИТОРИИ кадастрового квартала 59:32:1170001 д. Комарово Пермского муниципального округа Пермского края					
Имя	Колонка	Лист	Модри	Подпись	Дата
Руководитель	И.В. Гелкин				
ПМТ	И.В. Кобелева				
Исполнитель	А.В. Казакова				
Проект межевания территории				Стандия	Лист
Чертеж межевания территории 2 этап				ПМТ	1
1:2000				Листов	1
				ГБУ "ЦТИ ПК"	



**Государственное бюджетное учреждение
Пермского края «Центр технической
инвентаризации и кадастровой оценки
Пермского края»**

ПРОЕКТ

МЕЖЕВАНИЯ ТЕРРИТОРИИ

кадастрового квартала 59:32:1170001

д. Комарово

Пермского муниципального округа

Пермского края

Пояснительная записка

ТОМ 2

Материалы по обоснованию

59:32:1170001-2024-ПМТ

2024

Государственное бюджетное учреждение
Пермского края «Центр технической
инвентаризации и кадастровой оценки
Пермского края»

**ПРОЕКТ
МЕЖЕВАНИЯ ТЕРРИТОРИИ**

кадастрового квартала 59:32:1170001

д. Комарово

Пермского муниципального округа

Пермского края

Пояснительная записка

ТОМ 2

Материалы по обоснованию

59:32:1170001-2024-ПМТ

Руководитель проекта

Руководитель работ



Гивчак Е.В.

Кобелева В.В.

2024

Содержание

Раздел	Наименование	Стр.
	Проект межевания. Пояснительная записка. Том 2. Материалы по обоснованию	
1	Общие данные	4
2	Цель выполнения работы	7
3	Анализ современного использования территории	7
3.1	Местоположение и фактическое использование территории проектирования	7
3.2	Анализ положений документов территориального планирования и градостроительного зонирования территории	9
3.3	Зоны с особыми условиями использования территории	42
	Приложения	46
	Экспликация земельных участков фактического землепользования	47
	Исходные данные	75
	Чертеж материалов по обоснованию проекта межевания территории. М 1:2000	80

1. ОБЩИЕ ДАННЫЕ

Проект межевания территории выполняется в отношении территории кадастрового квартала **59:32:1170001**, расположенного в границах д. Комарово Пермского муниципального округа Пермского края, с целью последующего выполнения комплексных кадастровых работ.

Проект межевания разрабатывается в рамках Муниципального контракта от 23.12.2023 г. № 0356500001423005981 на разработку проектов межевания территории и проведение комплексных кадастровых работ.

Проект межевания разрабатывается на основании распоряжения начальника Управления архитектуры и градостроительства администрации Пермского муниципального округа Пермского края от 26.12.2023 № СЭД-2023-299-12-12-01Р-81 «О разработке проекта межевания территории кадастрового квартала 59:32:1170001 д. Комарово Пермского муниципального округа Пермского края».

При разработке проекта межевания территории учтены:

- Генеральный план муниципального образования «Двуреченское сельское поселение» Пермского муниципального района Пермского края, утвержденный решением Совета депутатов Двуреченского сельского поселения Пермского муниципального района от 30.04.2013 № 329 (в ред. решения Земского Собрания Пермского муниципального района от 26.11.2020 № 89);

- Правила землепользования и застройки муниципального образования «Двуреченское сельское поселение» Пермского муниципального района Пермского края, утвержденные решением Земского Собрания Пермского муниципального района от 09.04.2013 № 325 (в ред. решений от 27.10.2016 № 169, от 26.01.2017 № 191, от 30.05.2019 № 398, от 16.04.2020 № 40, от 29.04.2021 № 131, постановления администрации Пермского муниципального района от 24.03.2022 № СЭД-2022-299-01-01-05.С-166, от 19.08.2022 № СЭД-2022-299-01-01-05.С-486, от 10.11.2022 № СЭД-2022-299-01-01-05.С-651, постановлений администрации Пермского муниципального округа от 13.04.2023 № СЭД-2023-299-01-01-05.С-235, от 22.04.2024 №299-2024-01-05.С-299);

- топографическая съемка территории, масштаб 1:1000, выполненные ГБУ ПК «Центр технической инвентаризации и кадастровой оценки Пермского края» в мае 2024 г;

- сведения государственного фонда данных, полученных в результате проведения землеустройства Управления Росреестра по Пермскому краю: картографический материал в виде цифровых ортофотопланов масштабов 1:10000, в виде планово-картографических материалов масштаба 1:2000 на территорию Пермского муниципального округа Пермского края;

- утвержденные схемы расположения земельного участка (земельных участков) на кадастровом плане территории;

- кадастровые планы территорий на кадастровые кварталы 59:32:1170001, 59:32:0000000;

- выписки из Единого государственного реестра недвижимости на земельные участки, расположенные в кадастровом квартале 59:32:1170001.

При разработке проекта межевания использовались:

- Градостроительный кодекс Российской Федерации;
- Земельный кодекс Российской Федерации;
- Водный кодекс Российской Федерации;
- Жилищный кодекс Российской Федерации;
- Федеральный закон от 13.07.2015 № 218-ФЗ «О государственной регистрации недвижимости»;
- Федеральный закон от 24.07.2007 № 221-ФЗ «О кадастровой деятельности»;
- Федеральный закон от 30.12.2015 № 431-ФЗ «О геодезии, картографии и пространственных данных и о внесении изменений в отдельные законодательные акты Российской Федерации»;
- Приказ Росреестра от 23.10.2020 г. № П/0393 «Об утверждении требований к точности и методам определения координат характерных точек границ земельного участка, требований к точности и методам определения координат характерных точек контура здания, сооружения или объекта незавершенного строительства на земельном участке, а также требований к определению площади здания, сооружения, помещения, машино-места»;
- Приказ Росреестра от 21.10.2020 г. № П/0391 «Об установлении Порядка уведомления правообладателями объектов недвижимости, на которых находятся пункты государственной геодезической сети, государственной нивелирной сети и государственной гравиметрической сети, а также лицами, выполняющими геодезические и картографические работы, федерального органа исполнительной власти, уполномоченного на оказание государственных услуг в сфере геодезии и картографии, о случаях повреждения или уничтожения пунктов государственной геодезической сети, государственной нивелирной сети и государственной гравиметрической сети»;
- «Инструкция по межеванию земель», утвержденная Роскомземом 08.04.1996;
- Приказ Росреестра от 04.08.2021 № П/0337 «Об установлении формы карты-плана территории, формы акта согласования местоположения границ земельных участков при выполнении комплексных кадастровых работ и требований к их подготовке»;
- Приказ Минэкономразвития России от 20.04.2015 № 244 «Об утверждении формы и содержания протокола заседания согласительной комиссии по вопросу согласования местоположения границ земельных участков при выполнении комплексных кадастровых работ»;
- Приказ Минэкономразвития России от 23.04.2015 № 254 «Об утверждении формы извещения о начале выполнения комплексных кадастровых работ и примерной формы и содержания извещения о проведении заседания согласительной комиссии по вопросу согласования местоположения границ земельных участков при выполнении комплексных кадастровых работ»;
- Приказ Минэкономразвития России от 06.11.2019 г. № 728 «Об утверждении формы сведений о выявленных расположенных в границах выполнения комплексных кадастровых работ земельных участках, сведения о которых отсутствуют в Едином государственном реестре недвижимости и в

отношении которых у использующих их лиц отсутствуют документы, устанавливающие или подтверждающие право пользования земельным участком, в том числе на условиях сервитута, либо иные документы, допускающие в соответствии с земельным законодательством использование земельных участков без предоставления или установления сервитута, а также зданиях, сооружениях, объектах незавершенного строительства, сведения о которых отсутствуют в Едином государственном реестре недвижимости и в отношении которых у использующих их лиц отсутствуют правоустанавливающие или правоудостоверяющие документы»;

- Постановление Правительства Российской Федерации от 02.09.2009 № 717 «О нормах отвода земель для размещения автомобильных дорог и (или) объектов дорожного сервиса» (в ред. постановления Правительства Российской Федерации от 11.03.2011 № 153);

- Приказ Министерства строительства и жилищно-коммунального хозяйства Российской Федерации от 09.02.2021 № 53/пр «Об утверждении СП 34.13330.2021 «СНИП 2.05.02-85* Автомобильные дороги»;

- Постановление Правительства Пермского края от 24.06.2015 № 416-п «Об утверждении Типового регламента работы согласительной комиссии по согласованию местоположения границ земельных участков при выполнении комплексных кадастровых работ на территории Пермского края»;

- ГКИНП-02-033-82 Инструкция по топографической съемке в масштабах 1:5000, 1:2000, 1:1000 и 1:500;

- СП 47.13330.2016 «Инженерные изыскания для строительства. Основные положения. Актуализированная редакция СНиП 11-02-96»;

- СП 11-104-97 «Инженерно-геодезические изыскания для строительства», приложение Д (обязательное);

- Приказ Министерства строительства и жилищно-коммунального хозяйства Российской Федерации от 30 декабря 2016 г. № 1034/пр «Об утверждении СП 42.13330.2016. Свод правил. Градостроительство. Планировка и застройка городских и сельских поселений. Актуализированная редакция СНиП 2.07.01-89*»;

- РДС 30-201-98 «Инструкция о порядке проектирования и установления красных линий в городах и других поселениях Российской Федерации»;

- ГОСТ Р 58854-2020 «Фотограмметрия. Требования к созданию ориентированных аэроснимков для построения стереомоделей застроенных территорий».

Утвержденные проекты межевания территории и проекты планировки, на территорию кадастрового квартала **59:32:1170001** отсутствуют.

2. ЦЕЛЬ ВЫПОЛНЕНИЯ РАБОТ

Цель подготовки проекта межевания территории – установление границ земельных участков, на которых расположены объекты капитального строительства, определение местоположения границ образуемых и изменяемых земельных участков, установления, изменения красных линий для застроенных территорий.

3. АНАЛИЗ СОВРЕМЕННОГО ИСПОЛЬЗОВАНИЯ ТЕРРИТОРИИ

3.1 Местоположение и фактическое использование территории проектирования

Территория проектирования расположена на левом берегу реки Сытва примерно в 41 км к юго-востоку от административного центра поселения, села Ферма, и в 51 км к юго-востоку от центра города Перми, в восточной части Пермского муниципального округа Пермского края. Территория кадастрового квартала включает в себя территорию под частными жилыми домами. Квартал ограничен с северной, западной, южной сторон землями сельскохозяйственного назначения, с восточной стороны землями лесного фонда и р. Сытва.

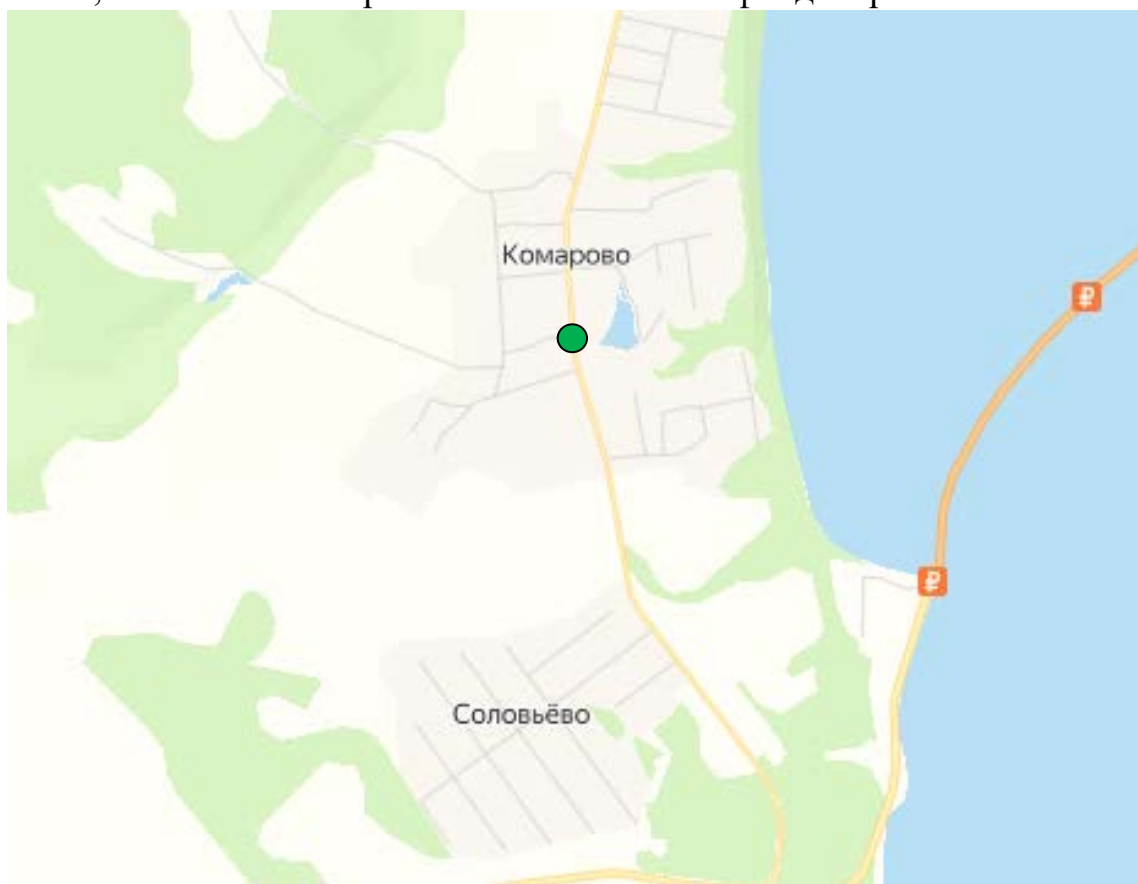


Рисунок 1- Проектируемая территория на плане Пермского муниципального округа Пермского края

Въезд на территорию квартала **59:32:1170001** осуществляется с автомобильной дороги "Лобаново-Насадка", также в зимний период по ледовой переправе Мостовая – Насадка по р. Сылва.

Площадь территории в границах проектирования составляет – 106.03 га.

Рельеф площадки относительно ровный. Границы проектируемой территории представлено на Рисунке 2.

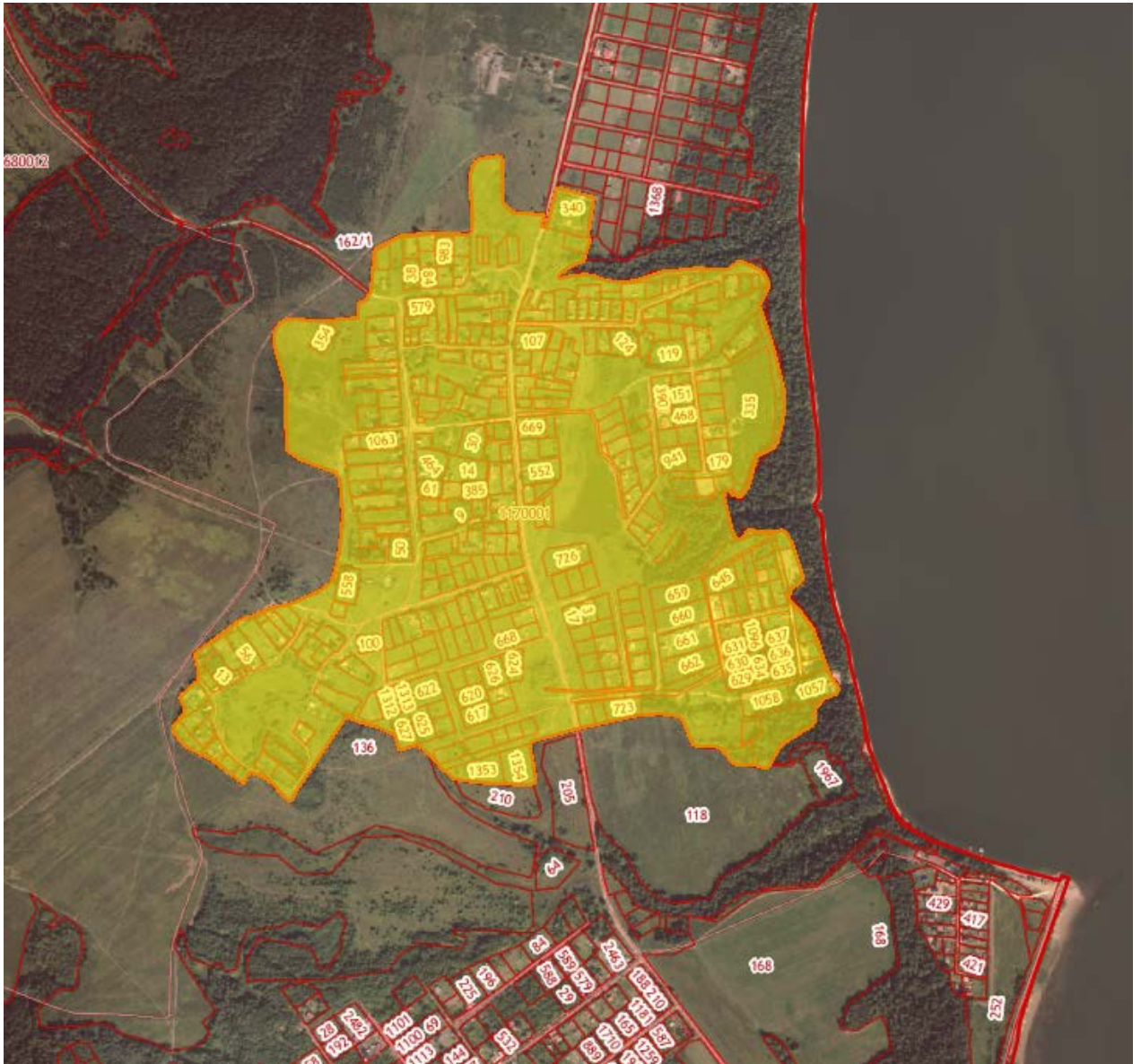


Рисунок 2 – Границы территории проектирования.
Фрагмент публичной кадастровой карты

По данным филиала Федерального государственного бюджетного учреждения «Федеральная кадастровая палата Федеральной службы государственной регистрации, кадастра и картографии» по Пермскому краю, согласно сведениям Единого государственного реестра недвижимости в кадастровом квартале **59:32:1170001** расположено 362 земельных участка, из них границы 304 земельных участков уточнены и отображаются на публичной кадастровой карте.

Данные по земельным участкам приведены в «Экспликации земельных участков фактического использования», границы земельных участков отображены на «Чертеже фактического использования».

3.2. Анализ положений документов территориального планирования и градостроительного зонирования территории

Для оценки возможного формирования земельных участков в соответствие с обозначенными целями, кроме изучения фактического использования была проанализирована утвержденная градостроительная документация для данной территории.

В соответствии с Генеральным планом муниципального образования «Двуреченское сельское поселение» Пермского муниципального района Пермского края, утвержденного решением Совета депутатов Двуреченского сельского поселения Пермского муниципального района от 30.04.2013 № 329 (в ред. решения Земского Собрания Пермского муниципального района от 26.11.2020 № 89), территория проектирования расположена в зонах жилой застройки, частично в зоне рекреационного назначения, в общественно-деловой и коммерческой зоне, в зоне инженерной инфраструктуры, и в зоне сельскохозяйственного производства (Рисунок 3).

В соответствии с картой градостроительного зонирования Правил землепользования и застройки муниципального образования «Двуреченское сельское поселение» Пермского муниципального района Пермского края территория проектирования расположена в следующих территориальных зонах:

- Ж-2 «Зона малоэтажной жилой застройки с приусадебными земельными участками»;
- О-1 «Зона делового, общественного и коммерческого назначения»;
- И-1 «Зона объектов инженерной инфраструктуры»;
- СХ-1 «Зона сельскохозяйственного производства»;
- Р-1 «Зона озеленения».

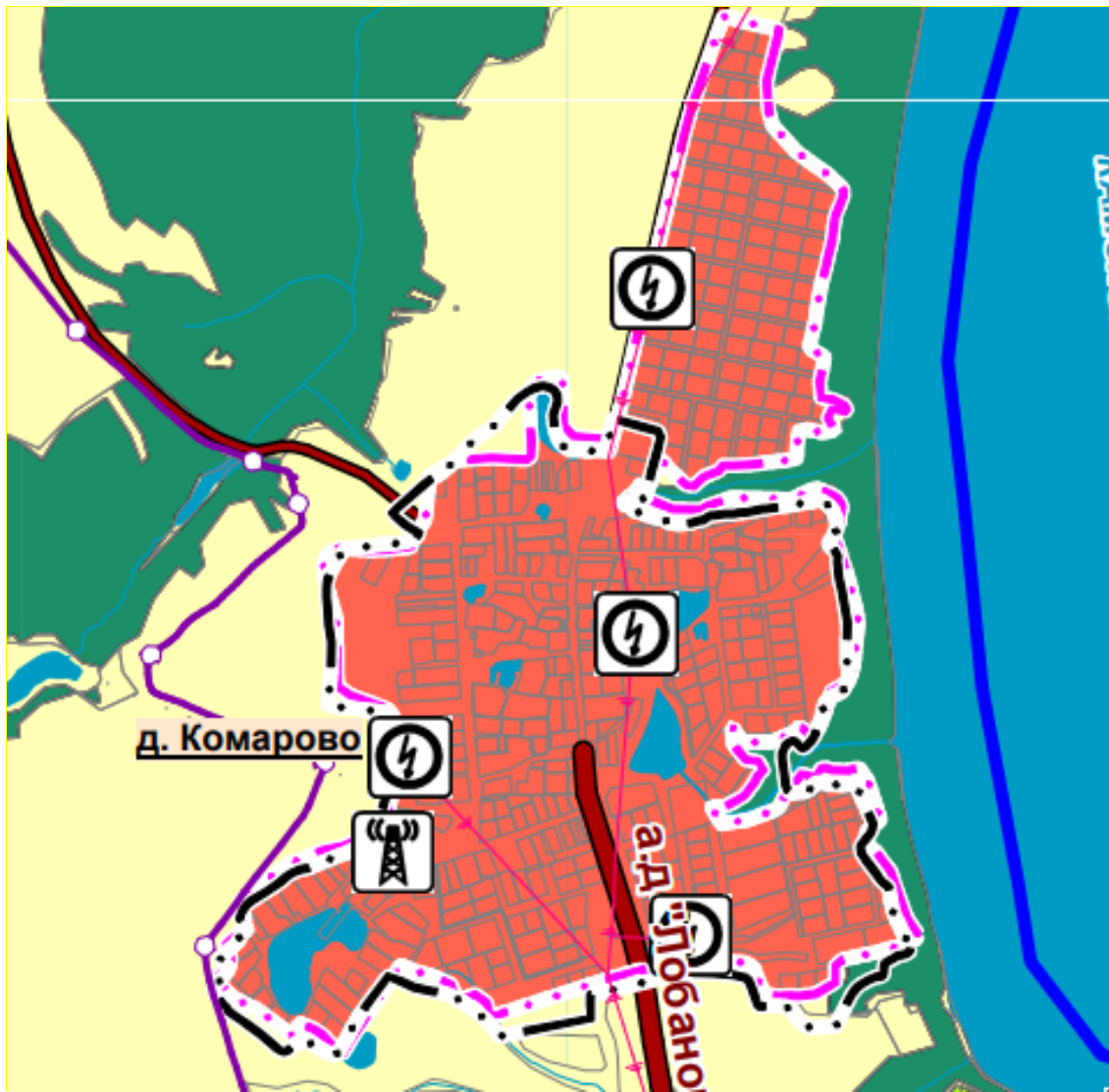


Рисунок 3 - Фрагмент «Карта функциональных зон поселения. Карта планируемого размещения объектов местного значения»
 Генерального плана муниципального образования «Двуреченское сельское поселение» Пермского муниципального района Пермского края

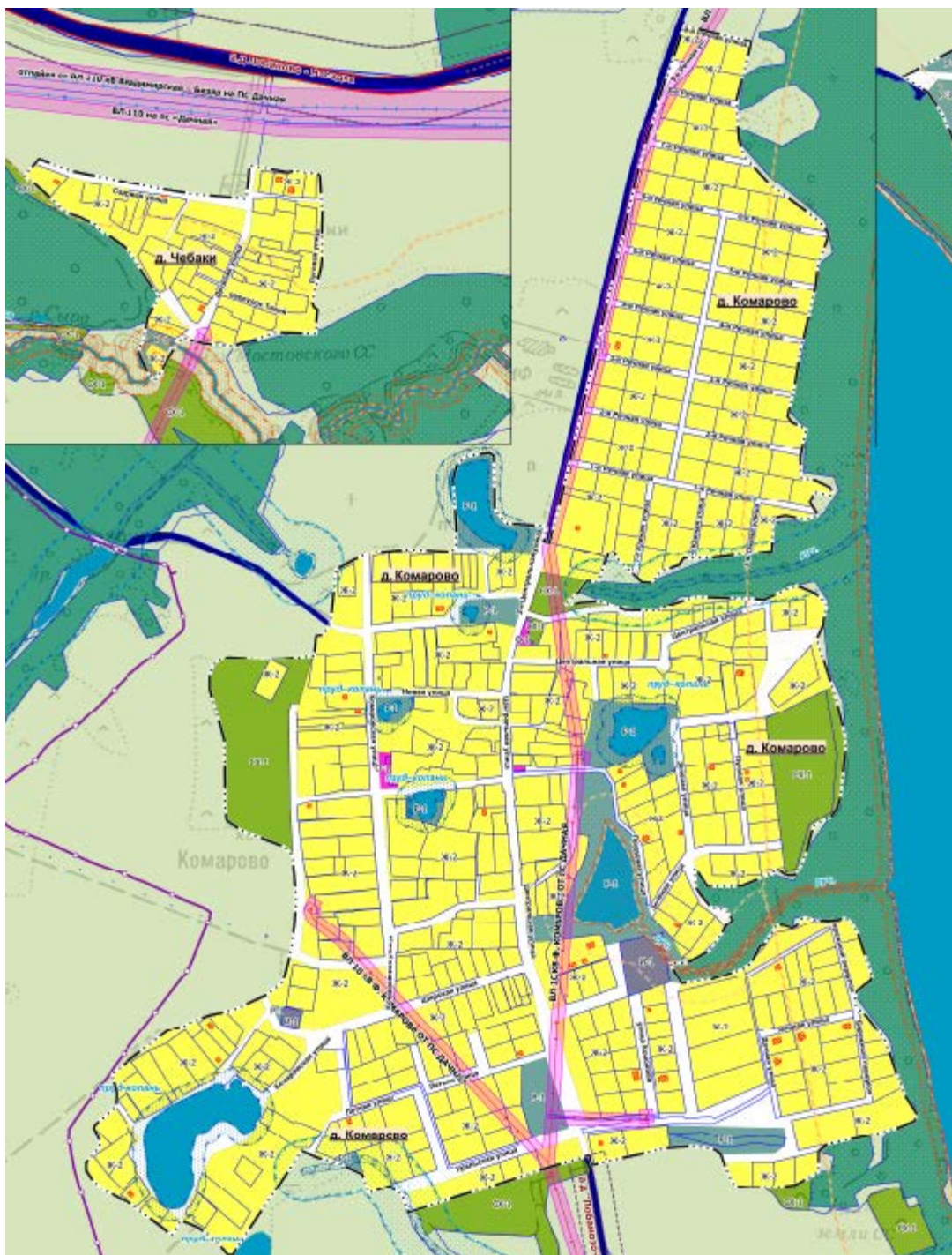


Рисунок 4 - Фрагмент «Карта градостроительного зонирования территории» с Правил землепользования и застройки муниципального образования «Двуреченское сельское поселение» Пермского муниципального района Пермского края

В ЕГРН внесены границы следующих территориальных зон:

- «Зона сельскохозяйственного производства (СХ-1) д. Комарово Двуреченского с/п», реестровые номера 59:32-7.676 и 59:32-7.753;
- «Зона объектов инженерной инфраструктуры (И-1) д. Комарово Двуреченского с/п», реестровый номер 59:32-7.672;
- «Зона озеленения (Р-1) д. Комарово Двуреченского с/п», реестровый номер 59:32-7.675.

Ж-2. Зона малоэтажной жилой застройки с приусадебными земельными участками

Описание видов разрешенного использования в зоне малоэтажной жилой застройки с приусадебными земельными участками (Ж-2) представлено в таблице 3, в соответствии с Правилами землепользования и застройки муниципального образования «Двуреченское сельское поселение» Пермского муниципального района Пермского края.

Таблица 1

Описание видов разрешенного использования в зоне малоэтажной жилой застройки с приусадебными земельными участками (Ж-2)

Виды разрешенного использования земельного участка, установленные классификатором		Описание видов разрешенного использования земельных участков и объектов капитального строительства, в т. ч. вспомогательные виды разрешенного использования
Кодовое обозначение	Наименование	
Основные виды разрешенного использования		
2.1	Для индивидуального жилищного строительства	Размещение жилого дома (отдельно стоящего здания количеством надземных этажей не более чем три, высотой не более двадцати метров, которое состоит из комнат и помещений вспомогательного использования, предназначенных для удовлетворения гражданами бытовых и иных нужд, связанных с их проживанием в таком здании, не предназначенного для раздела на самостоятельные объекты недвижимости); выращивание сельскохозяйственных культур; размещение гаражей для собственных нужд и хозяйственных построек
2.1.1	Малоэтажная многоквартирная жилая застройка	Размещение малоэтажных многоквартирных домов (многоквартирные дома высотой до 4 этажей, включая мансардный); обустройство спортивных и детских площадок, площадок для отдыха; размещение объектов обслуживания жилой застройки во встроенных, пристроенных и встроенно-пристроенных помещениях малоэтажного многоквартирного дома, если общая площадь таких помещений в малоэтажном многоквартирном доме не составляет более 15% общей площади помещений дома
2.2	Для ведения личного подсобного хозяйства (приусадебный земельный участок)	Размещение жилого дома, указанного в описании вида разрешенного использования с кодом 2.1; производство сельскохозяйственной продукции; размещение гаража и иных вспомогательных сооружений; содержание сельскохозяйственных животных
2.3	Блокированная жилая застройка	Размещение жилого дома, имеющего одну или несколько общих стен с соседними жилыми домами (количеством этажей не более чем три, при общем количестве совмещенных домов не более десяти и каждый из которых предназначен для проживания одной семьи, имеет общую стену (общие стены) без проемов с соседним домом или соседними домами, расположен на отдельном земельном участке и имеет выход на территорию общего пользования (жилые дома блокированной застройки); разведение

		декоративных и плодовых деревьев, овощных и ягодных культур; размещение гаражей для собственных нужд и иных вспомогательных сооружений; обустройство спортивных и детских площадок, площадок для отдыха
2.7.1	Хранение автотранспорта	Размещение отдельно стоящих и пристроенных гаражей, в том числе подземных, предназначенных для хранения автотранспорта, в том числе с разделением на машино-места, за исключением гаражей, размещение которых предусмотрено содержанием видов разрешенного использования с кодами 2.7.2, 4.9
2.7.2	Размещение гаражей для собственных нужд	Размещение для собственных нужд отдельно стоящих гаражей и (или) гаражей, блокированных общими стенами с другими гаражами в одном ряду, имеющих общие с ними крышу, фундамент и коммуникации
3.1	Коммунальное обслуживание	Размещение зданий и сооружений в целях обеспечения физических и юридических лиц коммунальными услугами. Содержание данного вида разрешенного использования включает в себя содержание видов разрешенного использования с кодами 3.1.1 - 3.1.2
3.1.1	Предоставление коммунальных услуг	Размещение зданий и сооружений, обеспечивающих поставку воды, тепла, электричества, газа, отвод канализационных стоков, очистку и уборку объектов недвижимости (котельных, водозаборов, очистных сооружений, насосных станций, водопроводов, линий электропередач, трансформаторных подстанций, газопроводов, линий связи, телефонных станций, канализаций, стоянок, гаражей и мастерских для обслуживания уборочной и аварийной техники, сооружений, необходимых для сбора и плавки снега)
3.1.2	Административные здания организаций, обеспечивающих предоставление коммунальных услуг	Размещение зданий, предназначенных для приема физических и юридических лиц в связи с предоставлением им коммунальных услуг
3.3	Бытовое обслуживание	Размещение объектов капитального строительства, предназначенных для оказания населению или организациям бытовых услуг (мастерские мелкого ремонта, ателье, бани, парикмахерские, прачечные, химчистки, похоронные бюро)
3.4	Здравоохранение	Размещение объектов капитального строительства, предназначенных для оказания гражданам медицинской помощи. Содержание данного вида разрешенного использования включает в себя содержание видов разрешенного использования с кодами 3.4.1 - 3.4.2
3.4.1	Амбулаторнополиклиническое обслуживание	Размещение объектов капитального строительства, предназначенных для оказания гражданам амбулаторнополиклинической медицинской помощи (поликлиники, фельдшерские пункты, пункты здравоохранения, центры матери и ребенка, диагностические центры, молочные кухни, станции донорства крови, клинические лаборатории)
3.5	Образование и просвещение	Размещение объектов капитального строительства, предназначенных для воспитания, образования и просвещения. Содержание данного вида разрешенного использования включает в себя содержание видов разрешенного использования с кодами 3.5.1 - 3.5.2

3.5.1	Дошкольное, начальное и среднее общее образование	Размещение объектов капитального строительства, предназначенных для просвещения, дошкольного, начального и среднего общего образования (детские ясли, детские сады, школы, лицеи, гимназии, художественные, музыкальные школы, образовательные кружки и иные организации, осуществляющие деятельность по воспитанию, образованию и просвещению), в том числе зданий, спортивных сооружений, предназначенных для занятия обучающихся физической культурой и спортом
3.6.2	Парки культуры и отдыха	Размещение парков культуры и отдыха
4.4	Магазины	Размещение объектов капитального строительства, предназначенных для продажи товаров, торговая площадь которых составляет до 5000 кв. м
4.6	Общественное питание	Размещение объектов капитального строительства в целях устройства мест общественного питания (рестораны, кафе, столовые, закусочные, бары)
5.1.3	Площадки для занятий спортом	Размещение площадок для занятия спортом и физкультурой на открытом воздухе (физкультурные площадки, беговые дорожки, поля для спортивной игры)
8.3	Обеспечение внутреннего правопорядка	Размещение объектов капитального строительства, необходимых для подготовки и поддержания в готовности органов внутренних дел, Росгвардии и спасательных служб, в которых существует военизированная служба; размещение объектов гражданской обороны, за исключением объектов гражданской обороны, являющихся частями производственных зданий
12.0	(территории) общего пользования	Земельные участки общего пользования. Содержание данного вида разрешенного использования включает в себя содержание видов разрешенного использования с кодами 12.0.1 - 12.0.2
12.0.2	Благоустройство территории	Размещение декоративных, технических, планировочных, конструктивных устройств, элементов озеленения, различных видов оборудования и оформления, малых архитектурных форм, некапитальных нестационарных строений и сооружений, информационных щитов и указателей, применяемых как составные части благоустройства территории, общественных туалетов
13.0	Земельные участки общего назначения	Земельные участки, являющиеся имуществом общего пользования и предназначенные для общего использования правообладателями земельных участков, расположенных в границах территории ведения гражданами садоводства или огородничества для собственных нужд, и (или) для размещения объектов капитального строительства, относящихся к имуществу общего пользования
13.2	Ведение садоводства	Осуществление отдыха и (или) выращивания гражданами для собственных нужд сельскохозяйственных культур; размещение для собственных нужд садового дома, жилого дома, указанного в описании вида разрешенного использования с кодом 2.1, хозяйственных построек и гаражей для собственных нужд
Условно разрешенные виды использования		

1.15	Хранение и переработка сельскохозяйственной продукции	Размещение зданий, сооружений, используемых для производства, хранения, первичной и глубокой переработки сельскохозяйственной продукции
3.6	Культурное развитие	Размещение зданий и сооружений, предназначенных для размещения объектов культуры. Содержание данного вида разрешенного использования включает в себя содержание видов разрешенного использования с кодами 3.6.1 - 3.6.3
3.6.1	Объекты культурнодосуговой деятельности	Размещение зданий, предназначенных для размещения музеев, выставочных залов, художественных галерей, домов культуры, библиотек, кинотеатров и кинозалов, театров, филармоний, концертных залов, планетариев
3.6.3	Цирки и зверинцы	Размещение зданий и сооружений для размещения цирков, зверинцев, зоопарков, зоосадов, океанариумов и осуществления сопутствующих видов деятельности по содержанию диких животных в неволе
3.7	Религиозное использование	Размещение зданий и сооружений религиозного использования. Содержание данного вида разрешенного использования включает в себя содержание видов разрешенного использования с кодами 3.7.1 - 3.7.2
3.7.1	Осуществление религиозных обрядов	Размещение зданий и сооружений, предназначенных для совершения религиозных обрядов и церемоний (в том числе церкви, соборы, храмы, часовни, мечети, молельные дома, синагоги)
3.7.2	Религиозное управление и образование	Размещение зданий, предназначенных для постоянного местонахождения духовных лиц, паломников и послушников в связи с осуществлением ими религиозной службы, а также для осуществления благотворительной и религиозной образовательной деятельности (монастыри, скиты, дома священнослужителей, воскресные и религиозные школы, семинарии, духовные училища)
3.8	Общественное управление	Размещение зданий, предназначенных для размещения органов и организаций общественного управления. Содержание данного вида разрешенного использования включает в себя содержание видов разрешенного использования с кодами 3.8.1 - 3.8.2
4.1	Деловое управление	Размещение объектов капитального строительства с целью: размещения объектов управленческой деятельности, не связанной с государственным или муниципальным управлением и оказанием услуг, а также с целью обеспечения совершения сделок, не требующих передачи товара в момент их совершения между организациями, в том числе биржевая деятельность (за исключением банковской и страховой деятельности)
4.5	Банковская и страховая деятельность	Размещение объектов капитального строительства, предназначенных для размещения организаций, оказывающих банковские и страховые услуги

5.1	Спорт	Размещение зданий и сооружений для занятия спортом. Содержание данного вида разрешенного использования включает в себя содержание видов разрешенного использования с кодами 5.1.1 - 5.1.7
5.1.1	Обеспечение спортивнозрелищных мероприятий	Размещение спортивно-зрелищных зданий и сооружений, имеющих специальные места для зрителей от 500 мест (стадионов, дворцов спорта, ледовых дворцов, ипподромов)
5.1.2	Обеспечение занятий спортом в помещениях	Размещение спортивных клубов, спортивных залов, бассейнов, физкультурно-оздоровительных комплексов в зданиях и сооружениях
5.1.4	Оборудованные площадки для занятий спортом	Размещение сооружений для занятия спортом и физкультурой на открытом воздухе (теннисные корты, автодромы, мотодромы, трамплины, спортивные стрельбища)
5.1.5	Водный спорт	Размещение спортивных сооружений для занятия водными видами спорта (причалы и сооружения, необходимые для организации водных видов спорта и хранения соответствующего инвентаря)
5.1.7	Спортивные базы	Размещение спортивных баз и лагерей, в которых осуществляется спортивная подготовка длительно проживающих в них лиц
5.2.1	Туристическое обслуживание	Размещение пансионатов, гостиниц, кемпингов, домов отдыха, не оказывающих услуги по лечению; размещение детских лагерей
6.8	Связь	Размещение объектов связи, радиовещания, телевидения, включая воздушные радиорелейные, надземные и подземные кабельные линии связи, линии радиофикации, антенные поля, усилительные пункты на кабельных линиях связи, инфраструктуру спутниковой связи и телерадиовещания, за исключением объектов связи, размещение которых предусмотрено содержанием видов разрешенного использования с кодами 3.1.1,
9.3	Историко-культурная деятельность	Сохранение и изучение объектов культурного наследия народов Российской Федерации (памятников истории и культуры), в том числе: объектов археологического наследия, достопримечательных мест, мест бытования исторических промыслов, производств и ремесел, исторических поселений, недействующих военных и гражданских захоронений, объектов культурного наследия, хозяйственная деятельность, являющаяся историческим промыслом или ремеслом, а также хозяйственная деятельность, обеспечивающая познавательный туризм
12.0.1	Улично-дорожная сеть	Размещение объектов улично-дорожной сети: автомобильных дорог, трамвайных путей и пешеходных тротуаров в границах населенных пунктов, пешеходных переходов, бульваров, площадей, проездов, велодорожек и объектов велотранспортной и инженерной инфраструктуры; размещение придорожных стоянок (парковок) транспортных средств в границах городских улиц и дорог, за исключением

		предусмотренных видами разрешенного использования с кодами 2.7.1, 4.9, 7.2.3, а также некапитальных сооружений, предназначенных для охраны транспортных средств
--	--	---

Предельные (минимальные и (или) максимальные) размеры земельных участков, предельные параметры разрешенного строительства, реконструкции объектов капитального строительства, расположенных в зоне Ж-2, приведены в таблице 2.

Таблица 2

Предельные (минимальные и (или) максимальные) размеры земельных участков, предельные параметры разрешенного строительства, реконструкции объектов капитального строительства, расположенных в зоне Ж-2.

№ п/п	Код вида использования	Наименование параметра	Значение параметра	Единица измерения
Предельные размеры земельных участков и предельные параметры разрешенного строительства, реконструкции объектов капитального строительства, установленные в соответствии со статьей 38 Градостроительного кодекса Российской Федерации				
1		Максимальная площадь земельного участка	Не подлежит установлению	кв.м
2		Минимальная площадь земельного участка: за исключением вида использования: 2.1 Для индивидуального жилищного строительства 2.2 Для ведения личного подсобного хозяйства (приусадебный земельный участок) 13.2 Ведение садоводства 2.1.1 Малоэтажная многоквартирная жилая застройка	Не подлежит установлению 500 500 300 700	кв.м
3		Предельное количество этажей: за исключением видов использования: 2.1 Для индивидуального жилищного строительства 2.2 Для ведения личного подсобного хозяйства (приусадебный земельный участок)	5 3 3	этаж
		2.3 Блокированная жилая застройка 13.2 Ведение садоводства 2.1.1 Малоэтажная многоквартирная жилая застройка 2.5 Среднеэтажная жилая застройка	3 3 4 8	

4	<p>Предельная высота зданий, строений, сооружений: за исключением видов использования:</p> <p>3.7 Религиозное использование 6.8 Связь 3.1 Коммунальное обслуживание 5.1 Спорт</p>	<p>20</p> <p>не подлежит установлению не подлежит установлению не подлежит установлению не подлежит установлению</p>	<p>м</p>
5	<p>Максимальный процент застройки в границах земельного участка, определяемый как отношение суммарной площади земельного участка, которая может быть застроена, ко всей площади земельного участка: за исключением видов использования:</p> <p>- для размещения жилой застройки - для размещения линейных объектов, стоянок, дошкольных, общеобразовательных, религиозных объектов, объектов здравоохранения, блокированной жилой застройки</p>	<p>50</p> <p>40</p> <p>не подлежит установлению</p>	<p>%</p>
6	<p>Минимальные отступы от границ земельных участков в целях определения мест допустимого размещения зданий, строений, сооружений, за пределами которых запрещено строительство зданий, строений, сооружений: за исключением видов использования:</p> <p>2.7.1 Хранение автотранспорта 2.7.2 Размещение гаражей для собственных нужд 3.1 Коммунальное обслуживание 6.8 Связь 2.3 Блокированная жилая застройка</p>	<p>3</p> <p>не подлежит установлению не подлежит установлению не подлежит установлению не подлежит установлению</p>	<p>м</p>

О-1. Зона делового, общественного и коммерческого назначения

Описание видов разрешенного использования в территориальной зоне делового, общественного и коммерческого назначения (О-1) представлено в таблице 3, в соответствии с Правилами землепользования и застройки муниципального образования «Двуреченское сельское поселение» Пермского муниципального района Пермского края.

Описание видов разрешенного использования в зоне делового, общественного и коммерческого назначения (О-1)

Виды разрешенного использования земельного участка, установленные классификатором		Описание видов разрешенного использования земельных участков и объектов капитального строительства, в т. ч. вспомогательные виды разрешенного использования
Кодовое обозначение	Наименование	
Основные виды разрешенного использования		
2.1.1	Малозэтажная многоквартирная жилая застройка	Размещение малоэтажных многоквартирных домов (многоквартирные дома высотой до 4 этажей, включая мансардный); обустройство спортивных и детских площадок, площадок для отдыха; размещение объектов обслуживания жилой застройки во встроенных, пристроенных и встроеннопристроенных помещениях малоэтажного многоквартирного дома, если общая площадь таких помещений в малоэтажном многоквартирном доме не составляет более 15 % общей площади помещений дома
2.7.1	Хранение автотранспорта	Размещение отдельно стоящих и пристроенных гаражей, в том числе подземных, предназначенных для хранения автотранспорта, в том числе с разделением на машино-места, за исключением гаражей, размещение которых предусмотрено содержанием видов разрешенного использования с кодами 2.7.2, 4.9
2.7.2	Размещение гаражей для собственных нужд	Размещение для собственных нужд отдельно стоящих гаражей и (или) гаражей, блокированных общими стенами с другими гаражами в одном ряду, имеющих общие с ними крышу, фундамент и коммуникации
3.1	Коммунальное обслуживание	Размещение зданий и сооружений в целях обеспечения физических и юридических лиц коммунальными услугами. Содержание данного вида разрешенного использования включает в себя содержание видов разрешенного использования с кодами 3.1.1 - 3.1.2
3.1.1	Предоставление коммунальных услуг	Размещение зданий и сооружений, обеспечивающих поставку воды, тепла, электричества, газа, отвод канализационных стоков, очистку и уборку объектов недвижимости (котельных, водозаборов, очистных сооружений, насосных станций, водопроводов, линий электропередач, трансформаторных подстанций, газопроводов, линий связи, телефонных станций, канализаций, стоянок, гаражей и мастерских для обслуживания уборочной и аварийной техники, сооружений, необходимых для сбора и плавки снега)
3.1.2	Административные здания организаций, обеспечивающих предоставление коммунальных услуг	Размещение зданий, предназначенных для приема физических и юридических лиц в связи с предоставлением им коммунальных услуг

3.2	Социальное обслуживание	Размещение зданий, предназначенных для оказания гражданам социальной помощи. Содержание данного вида разрешенного использования включает в себя содержание видов разрешенного использования с кодами 3.2.1 - 3.2.4
3.2.1	Дома социального обслуживания	Размещение зданий, предназначенных для размещения домов престарелых, домов ребенка, детских домов, пунктов ночлега для бездомных граждан; размещение объектов капитального строительства для временного размещения вынужденных переселенцев, лиц, признанных беженцами
3.2.2	Оказание социальной помощи населению	Размещение зданий, предназначенных для служб психологической и бесплатной юридической помощи, социальных, пенсионных и иных служб (службы занятости населения, пункты питания малоимущих граждан), в которых осуществляется прием граждан по вопросам оказания социальной помощи и назначения социальных или пенсионных выплат, а также для размещения общественных некоммерческих организаций: некоммерческих фондов, благотворительных организаций, клубов по интересам
3.2.3	Оказание услуг связи	Размещение зданий, предназначенных для размещения пунктов оказания услуг почтовой, телеграфной, междугородней и международной телефонной связи
3.2.4	Общежития	Размещение зданий, предназначенных для размещения общежитий, предназначенных для проживания граждан на время их работы, службы или обучения, за исключением зданий, размещение которых предусмотрено содержанием вида разрешенного использования с кодом 4.7
3.3	Бытовое обслуживание	Размещение объектов капитального строительства, предназначенных для оказания населению или организациям бытовых услуг (мастерские мелкого ремонта, ателье, бани, парикмахерские, прачечные, химчистки, похоронные бюро)
3.4	Здравоохранение	Размещение объектов капитального строительства, предназначенных для оказания гражданам медицинской помощи. Содержание данного вида разрешенного использования включает в себя содержание видов разрешенного использования с кодами 3.4.1 - 3.4.2
3.4.1	Амбулаторнополиклиническое обслуживание	Размещение объектов капитального строительства, предназначенных для оказания гражданам амбулаторнополиклинической медицинской помощи (поликлиники, фельдшерские пункты, пункты здравоохранения, центры матери и ребенка, диагностические центры, молочные кухни, станции донорства крови, клинические лаборатории)

3.4.2	Стационарное медицинское обслуживание	Размещение объектов капитального строительства, предназначенных для оказания гражданам медицинской помощи в стационарах (больницы, родильные дома, диспансеры, научно-медицинские учреждения и прочие объекты, обеспечивающие оказание услуги по лечению в стационаре); размещение станций скорой помощи; размещение площадок санитарной авиации
3.5	Образование и просвещение	Размещение объектов капитального строительства, предназначенных для воспитания, образования и просвещения. Содержание данного вида разрешенного использования включает в себя содержание видов разрешенного использования с кодами 3.5.1 - 3.5.2
3.5.1	Дошкольное, начальное и среднее общее образование	Размещение объектов капитального строительства, предназначенных для просвещения, дошкольного, начального и среднего общего образования (детские ясли, детские сады, школы, лицеи, гимназии, художественные, музыкальные школы, образовательные кружки и иные организации, осуществляющие деятельность по воспитанию, образованию и просвещению), в том числе зданий, спортивных сооружений, предназначенных для занятия обучающихся физической культурой и спортом
3.6	Культурное развитие	Размещение зданий и сооружений, предназначенных для размещения объектов культуры. Содержание данного вида разрешенного использования включает в себя содержание видов разрешенного использования с кодами 3.6.1 - 3.6.3
3.6.1	Объекты культурнодосуговой деятельности	Размещение зданий, предназначенных для размещения музеев, выставочных залов, художественных галерей, домов культуры, библиотек, кинотеатров и кинозалов, театров, филармоний, концертных залов, планетариев
3.6.2	Парки культуры и отдыха	Размещение парков культуры и отдыха
3.6.3	Цирки и зверинцы	Размещение зданий и сооружений для размещения цирков, зверинцев, зоопарков, зоосадов, океанариумов и осуществления сопутствующих видов деятельности по содержанию диких животных в неволе
3.7	Религиозное использование	Размещение зданий и сооружений религиозного использования. Содержание данного вида разрешенного использования включает в себя содержание видов разрешенного использования с кодами 3.7.1 - 3.7.2
3.7.1	Осуществление религиозных обрядов	Размещение зданий и сооружений, предназначенных для совершения религиозных обрядов и церемоний (в том числе церкви, соборы, храмы, часовни, мечети, молельные дома, синагоги)
3.7.2	Религиозное управление и образование	Размещение зданий, предназначенных для постоянного местонахождения духовных лиц, паломников и послушников в связи с осуществлением ими религиозной службы, а также для осуществления благотворительной и религиозной образовательной деятельности (монастыри, скиты, дома священнослужителей, воскресные и религиозные школы, семинарии, духовные училища)

3.8	Общественное управление	Размещение зданий, предназначенных для размещения органов и организаций общественного управления. Содержание данного вида разрешенного использования включает в себя содержание видов разрешенного использования с кодами 3.8.1 - 3.8.2
3.8.1	Государственное управление	Размещение зданий, предназначенных для размещения государственных органов, государственного пенсионного фонда, органов местного самоуправления, судов, а также организаций, непосредственно обеспечивающих их деятельность или оказывающих государственные и (или) муниципальные услуги
3.9	Обеспечение научной деятельности	Размещение зданий и сооружений для обеспечения научной деятельности. Содержание данного вида разрешенного использования включает в себя содержание видов разрешенного использования с кодами 3.9.1 - 3.9.3
4.1	Деловое управление	Размещение объектов капитального строительства с целью: размещения объектов управленческой деятельности, не связанной с государственным или муниципальным управлением и оказанием услуг, а также с целью обеспечения совершения сделок, не требующих передачи товара в момент их совершения между организациями, в том числе биржевая деятельность (за исключением банковской и страховой деятельности)
4.4	Магазины	Размещение объектов капитального строительства, предназначенных для продажи товаров, торговая площадь которых составляет до 5000 кв. м
4.5	Банковская и страховая деятельность	Размещение объектов капитального строительства, предназначенных для размещения организаций, оказывающих банковские и страховые услуги
4.6	Общественное питание	Размещение объектов капитального строительства в целях устройства мест общественного питания (рестораны, кафе, столовые, закусочные, бары)
4.7	Гостиничное обслуживание	Размещение гостиниц
5.1	Спорт	Размещение зданий и сооружений для занятия спортом. Содержание данного вида разрешенного использования включает в себя содержание видов разрешенного использования с кодами 5.1.1 - 5.1.7
5.1.1	Обеспечение спортивнозрелищных мероприятий	Размещение спортивно-зрелищных зданий и сооружений, имеющих специальные места для зрителей от 500 мест (стадионов, дворцов спорта, ледовых дворцов, ипподромов)
5.1.2	Обеспечение занятий спортом в помещениях	Размещение спортивных клубов, спортивных залов, бассейнов, физкультурно-оздоровительных комплексов в зданиях и сооружениях

5.1.3	Площадки для занятий спортом	Размещение площадок для занятия спортом и физкультурой на открытом воздухе (физкультурные площадки, беговые дорожки, поля для спортивной игры)
5.1.4	Оборудованные площадки для занятий спортом	Размещение сооружений для занятия спортом и физкультурой на открытом воздухе (теннисные корты, автодромы, мотодромы, трамплины, спортивные стрельбища)
5.1.5	Водный спорт	Размещение спортивных сооружений для занятия водными видами спорта (причалы и сооружения, необходимые для организации водных видов спорта и хранения соответствующего инвентаря)
7.2	Автомобильный транспорт	Размещение зданий и сооружений автомобильного транспорта. Содержание данного вида разрешенного использования включает в себя содержание видов разрешенного использования с кодами 7.2.1 - 7.2.3
7.2.1	Размещение автомобильных дорог	Размещение автомобильных дорог за пределами населенных пунктов и технически связанных с ними сооружений, придорожных стоянок (парковок) транспортных средств в границах городских улиц и дорог, за исключением предусмотренных видами разрешенного использования с кодами 2.7.1, 4.9, 7.2.3, а также некапитальных сооружений, предназначенных для охраны транспортных средств; размещение объектов, предназначенных для размещения постов органов внутренних дел, ответственных за безопасность дорожного движения
7.2.2	Обслуживание перевозок пассажиров	Размещение зданий и сооружений, предназначенных для обслуживания пассажиров, за исключением объектов капитального строительства, размещение которых предусмотрено содержанием вида разрешенного использования с кодом 7.6
7.2.3	Стоянки транспорта общего пользования	Размещение стоянок транспортных средств, осуществляющих перевозки людей по установленному маршруту
8.3	Обеспечение внутреннего правопорядка	Размещение объектов капитального строительства, необходимых для подготовки и поддержания в готовности органов внутренних дел, Росгвардии и спасательных служб, в которых существует военизированная служба; размещение объектов гражданской обороны, за исключением объектов гражданской обороны, являющихся частями производственных зданий
12.0	Земельные участки (территории) общего пользования	Земельные участки общего пользования. Содержание данного вида разрешенного использования включает в себя содержание видов разрешенного использования с кодами 12.0.1 - 12.0.2
12.0.1	Улично-дорожная сеть	Размещение объектов улично-дорожной сети: автомобильных дорог, трамвайных путей и пешеходных тротуаров в границах населенных пунктов, пешеходных переходов, бульваров, площадей, проездов, велодорожек и объектов велотранспортной и инженерной инфраструктуры; размещение придорожных стоянок (парковок) транспортных средств в границах городских улиц и дорог, за исключением предусмотренных видами разрешенного использования с кодами 2.7.1, 4.9, 7.2.3, а также некапитальных

		сооружений, предназначенных для охраны транспортных средств
12.0.2	Благоустройство территории	Размещение декоративных, технических, планировочных, конструктивных устройств, элементов озеленения, различных видов оборудования и оформления, малых архитектурных форм, некапитальных нестационарных строений и сооружений, информационных щитов и указателей, применяемых как составные части благоустройства территории, общественных туалетов
Условно разрешенные виды использования		
1.15	Хранение и переработка сельскохозяйственной продукции	Размещение зданий, сооружений, используемых для производства, хранения, первичной и глубокой переработки сельскохозяйственной продукции
3.10	Ветеринарное обслуживание	Размещение объектов капитального строительства, предназначенных для оказания ветеринарных услуг, содержания или разведения животных, не являющихся сельскохозяйственными, под надзором человека. Содержание данного вида разрешенного использования включает в себя содержание видов разрешенного использования с кодами 3.10.1 - 3.10.2
3.10.1	Амбулаторное ветеринарное обслуживание	Размещение объектов капитального строительства, предназначенных для оказания ветеринарных услуг без содержания животных
3.10.2	Приюты для животных	Размещение объектов капитального строительства, предназначенных для оказания ветеринарных услуг в стационаре; размещение объектов капитального строительства, предназначенных для содержания, разведения животных, не являющихся сельскохозяйственными, под надзором человека, оказания услуг по содержанию и лечению бездомных животных; размещение объектов капитального строительства, предназначенных для организации гостиниц для животных
4.2	Объекты торговли (торговые центры, торговоразвлекательные центры (комплексы))	Размещение объектов капитального строительства, общей площадью свыше 5000 кв. м с целью размещения одной или нескольких организаций, осуществляющих продажу товаров, и (или) оказание услуг в соответствии с содержанием видов разрешенного использования с кодами 4.5, 4.6, 4.8 - 4.8.2; размещение гаражей и (или) стоянок для автомобилей сотрудников и посетителей торгового центра
4.8.1	Развлекательные мероприятия	Размещение зданий и сооружений, предназначенных для организации развлекательных мероприятий, путешествий, для размещения дискотек и танцевальных площадок, ночных клубов, аквапарков, боулинга, аттракционов и т.п., игровых автоматов (кроме игрового оборудования, используемого для проведения азартных игр), игровых площадок

4.9.1	Объекты дорожного сервиса	Размещение зданий и сооружений дорожного сервиса. Содержание данного вида разрешенного использования включает в себя содержание видов разрешенного использования с кодами 4.9.1.1 - 4.9.1.4
4.9.1.1	Заправка транспортных средств	Размещение автозаправочных станций; размещение магазинов сопутствующей торговли, зданий для организации общественного питания в качестве объектов дорожного сервиса
4.9.1.2	Обеспечение дорожного отдыха	Размещение зданий для предоставления гостиничных услуг в качестве дорожного сервиса (мотелей), а также размещение магазинов сопутствующей торговли, зданий для организации общественного питания в качестве объектов дорожного сервиса
4.9.1.3	Автомобильные мойки	Размещение автомобильных моек, а также размещение магазинов сопутствующей торговли
4.9.1.4	Ремонт автомобилей	Размещение мастерских, предназначенных для ремонта и обслуживания автомобилей, и прочих объектов дорожного сервиса, а также размещение магазинов сопутствующей торговли
4.10	Выставочно-ярмарочная деятельность	Размещение объектов капитального строительства, сооружений, предназначенных для осуществления выставочно-ярмарочной и конгрессной деятельности, включая деятельность, необходимую для обслуживания указанных мероприятий (застройка экспозиционной площади, организация питания участников мероприятий)
6.2.1	Автомобилестроительная промышленность	Размещение объектов капитального строительства, предназначенных для производства транспортных средств и оборудования, производства автомобилей, производства автомобильных кузовов, производства прицепов, полуприцепов и контейнеров, предназначенных для перевозки одним или несколькими видами транспорта, производства частей и принадлежностей автомобилей и их двигателей
6.3	Легкая промышленность	Размещение объектов капитального строительства, предназначенных для текстильной, фарфоро-фаянсовой, электронной промышленности
6.8	Связь	Размещение объектов связи, радиовещания, телевидения, включая воздушные радиорелейные, надземные и подземные кабельные линии связи, линии радиодиффузии, антенные поля, усилительные пункты на кабельных линиях связи, инфраструктуру спутниковой связи и телерадиовещания, за исключением объектов связи, размещение которых предусмотрено содержанием видов разрешенного использования с

		кодами 3.1.1, 3.2.3
6.9	Склады	Размещение сооружений, имеющих назначение по временному хранению, распределению и перевалке грузов (за исключением хранения стратегических запасов), не являющихся частями производственных комплексов, на которых был создан груз: промышленные базы, склады, погрузочные терминалы и доки, нефтехранилища и нефтеналивные станции, газовые хранилища и обслуживающие их газоконденсатные и газоперекачивающие станции, элеваторы и продовольственные склады, за исключением железнодорожных перевалочных складов

Предельные (минимальные и (или) максимальные) размеры земельных участков, предельные параметры разрешенного строительства, реконструкции объектов капитального строительства, расположенных в зоне О-1, приведены в таблице 4.

Таблица 4

Предельные (минимальные и (или) максимальные) размеры земельных участков, предельные параметры разрешенного строительства, реконструкции объектов капитального строительства, расположенных в зоне О-1

№ п/п	Код вида использования	Наименование параметра	Значение параметра	Единица измерения
Предельные размеры земельных участков и предельные параметры разрешенного строительства, реконструкции объектов капитального строительства, установленные в соответствии со статьей 38 Градостроительного кодекса Российской Федерации				
1		Максимальная площадь земельного участка:	не подлежит установлению	
2		Минимальная площадь земельного участка:	не подлежит установлению	
3		Предельное количество этажей: за исключением видов использования: 6.8 Связь 3.1 Коммунальное обслуживание 5.1 Спорт	5 не подлежит установлению не подлежит установлению не подлежит установлению	этаж

4	<p>Предельная высота зданий, строений, сооружений за исключением видов использования:</p> <p>3.7 Религиозное использование 6.8 Связь 3.1 Коммунальное обслуживание 5.1 Спорт</p>	<p>20</p> <p>не подлежит установлению не подлежит установлению не подлежит установлению не подлежит установлению</p>	
5	<p>Максимальный процент застройки в границах земельного участка, определяемый как отношение суммарной площади земельного участка, которая может быть застроена, ко всей площади земельного участка: за исключением видов использования:</p> <p>- для размещения линейных объектов, стоянок, дошкольных, общеобразовательных, религиозных объектов и объектов здравоохранения</p>	<p>50</p> <p>не подлежит установлению</p>	%
6	<p>Минимальные отступы от границ земельных участков в целях определения мест допустимого размещения зданий, строений, сооружений, за пределами которых запрещено строительство зданий, строений, сооружений: за исключением видов использования:</p> <p>2.7.1 Хранение автотранспорта 2.7.2 Размещение гаражей для собственных нужд 3.1 Коммунальное обслуживание 6.8 Связь</p>	<p>3</p> <p>не подлежит установлению не подлежит установлению не подлежит установлению не подлежит установлению</p>	М

И-1. Зона объектов инженерной инфраструктуры

Описание видов разрешенного использования в территориальной зоне объектов инженерной инфраструктуры (И-1) представлено в таблице 5, в соответствии с Правилами землепользования и застройки муниципального образования «Двуреченское сельское поселение» Пермского муниципального района Пермского края.

Описание видов разрешенного использования в зоне объектов инженерной инфраструктуры (И-1)

Виды разрешенного использования земельного участка, установленные классификатором		Описание видов разрешенного использования земельных участков и объектов капитального строительства, в т. ч. вспомогательные виды разрешенного использования
Кодовое обозначение	Наименование	
Основные виды разрешенного использования		
3.1	Коммунальное обслуживание	Размещение зданий и сооружений в целях обеспечения физических и юридических лиц коммунальными услугами. Содержание данного вида разрешенного использования включает в себя содержание видов разрешенного использования с кодами 3.1.1 – 3.1.2
3.1.1	Предоставление коммунальных услуг	Размещение зданий и сооружений, обеспечивающих поставку воды, тепла, электричества, газа, отвод канализационных стоков, очистку и уборку объектов недвижимости (котельных, водозаборов, очистных сооружений, насосных станций, водопроводов, линий электропередач, трансформаторных подстанций, газопроводов, линий связи, телефонных станций, канализаций, стоянок, гаражей и мастерских для обслуживания уборочной и аварийной техники, сооружений, необходимых для сбора и плавки снега)
3.1.2	Административные здания организаций, обеспечивающих предоставление коммунальных услуг	Размещение зданий, предназначенных для приема физических и юридических лиц в связи с предоставлением им коммунальных услуг
3.9	Обеспечение научной деятельности	Размещение зданий и сооружений для обеспечения научной деятельности. Содержание данного вида разрешенного использования включает в себя содержание видов разрешенного использования с кодами 3.9.1 - 3.9.3
3.9.1	Обеспечение деятельности в области гидрометеорологии и смежных с ней областях	Размещение объектов капитального строительства, предназначенных для наблюдений за физическими и химическими процессами, происходящими в окружающей среде, определения ее гидрометеорологических, агрометеорологических и гелиогеофизических характеристик, уровня загрязнения атмосферного воздуха, почв, водных объектов, в том числе по гидробиологическим показателям, и околоземного - космического пространства, зданий и сооружений, используемых в области гидрометеорологии и смежных с ней областях (доплеровские метеорологические радиолокаторы, гидрологические посты и другие)
3.9.2	Проведение научных исследований	Размещение зданий и сооружений, предназначенных для проведения научных изысканий, исследований и разработок (научно-исследовательские и проектные институты, научные центры, инновационные центры, государственные академии наук, опытно-конструкторские центры, в том числе отраслевые)

6.8	Связь	Размещение объектов связи, радиовещания, телевидения, включая воздушные радиорелейные, надземные и подземные кабельные линии связи, линии радиофикации, антенные поля, усилительные пункты на кабельных линиях связи, инфраструктуру спутниковой связи и телерадиовещания, за исключением объектов связи, размещение которых предусмотрено содержанием видов разрешенного использования с кодами 3.1.1, 3.2.3
7.5	Трубопроводный транспорт	Размещение нефтепроводов, водопроводов, газопроводов и иных трубопроводов, а также иных зданий и сооружений, необходимых для эксплуатации названных трубопроводов
11.3	Гидротехнические сооружения	Размещение гидротехнических сооружений, необходимых для эксплуатации водохранилищ (плотин, водосбросов, водозаборных, водовыпускных и других гидротехнических сооружений, судопропускных сооружений, рыбозащитных и рыбопропускных сооружений, берегозащитных сооружений)
Условно разрешенные виды использования		
2.7.1	Хранение автотранспорта	Размещение отдельно стоящих и пристроенных гаражей, в том числе подземных, предназначенных для хранения автотранспорта, в том числе с разделением на машино-места, за исключением гаражей, размещение которых предусмотрено содержанием видов разрешенного использования с кодами 2.7.2, 4.9
4.4	Магазины	Размещение объектов капитального строительства, предназначенных для продажи товаров, торговая площадь которых составляет до 5000 кв. м
4.6	Общественное питание	Размещение объектов капитального строительства в целях устройства мест общественного питания (рестораны, кафе, столовые, закусочные, бары)
4.9	Служебные гаражи	Размещение постоянных или временных гаражей, стоянок для хранения служебного автотранспорта, используемого в целях осуществления видов деятельности, предусмотренных видами разрешенного использования с кодами 3.0, 4.0, а также для стоянки и хранения транспортных средств общего пользования, в том числе в депо
6.9	Склады	Размещение сооружений, имеющих назначение по временному хранению, распределению и перевалке грузов (за исключением хранения стратегических запасов), не являющихся частями производственных комплексов, на которых был создан груз: промышленные базы, склады, погрузочные терминалы и доки, нефтехранилища и нефтеналивные станции, газовые хранилища и обслуживающие их газоконденсатные и газоперекачивающие станции, элеваторы и продовольственные склады, за исключением железнодорожных перевалочных складов
7.2	Автомобильный транспорт	Размещение зданий и сооружений автомобильного транспорта. Содержание данного вида разрешенного использования включает в себя содержание видов разрешенного использования с кодами 7.2.1 - 7.2.3
7.2.1	Размещение автомобильных дорог	Размещение автомобильных дорог за пределами населенных пунктов и технически связанных с ними сооружений, придорожных стоянок (парковок) транспортных средств в границах городских улиц и дорог, за исключением предусмотренных видами разрешенного использования с кодами 2.7.1, 4.9, 7.2.3, а также некапитальных сооружений, предназначенных для охраны транспортных средств; размещение объектов,

		предназначенных для размещения постов органов внутренних дел, ответственных за безопасность дорожного движения
7.2.2	Обслуживание перевозок пассажиров	Размещение зданий и сооружений, предназначенных для обслуживания пассажиров, за исключением объектов капитального строительства, размещение которых предусмотрено содержанием вида разрешенного использования с кодом 7.6
7.2.3	Стоянки транспорта общего пользования	Размещение стоянок транспортных средств, осуществляющих перевозки людей по установленному маршруту
8.3	Обеспечение внутреннего правопорядка	Размещение объектов капитального строительства, необходимых для подготовки и поддержания в готовности органов внутренних дел, Росгвардии и спасательных служб, в которых существует военизированная служба; размещение объектов гражданской обороны, за исключением объектов гражданской обороны, являющихся частями производственных зданий
12.0	Земельные участки (территории) общего пользования	Земельные участки общего пользования. Содержание данного вида разрешенного использования включает в себя содержание видов разрешенного использования с кодами 12.0.1 - 12.0.2
12.0.1	Улично-дорожная сеть	Размещение объектов улично-дорожной сети: автомобильных дорог, трамвайных путей и пешеходных тротуаров в границах населенных пунктов, пешеходных переходов, бульваров, площадей, проездов, велодорожек и объектов велотранспортной и инженерной инфраструктуры; размещение придорожных стоянок (парковок) транспортных средств в границах городских улиц и дорог, за исключением предусмотренных видами разрешенного использования с кодами 2.7.1, 4.9, 7.2.3, а также некапитальных сооружений, предназначенных для охраны транспортных средств
12.0.2	Благоустройство территории	Размещение декоративных, технических, планировочных, конструктивных устройств, элементов озеленения, различных видов оборудования и оформления, малых архитектурных форм, некапитальных нестационарных строений и сооружений, информационных щитов и указателей, применяемых как составные части благоустройства территории, общественных туалетов

Предельные (минимальные и (или) максимальные) размеры земельных участков, предельные параметры разрешенного строительства, реконструкции объектов капитального строительства, расположенных в зоне И-1, приведены в таблице 6.

Таблица 6

Предельные (минимальные и (или) максимальные) размеры земельных участков, предельные параметры разрешенного строительства, реконструкции объектов капитального строительства, расположенных в зоне И-1

№ п/п	Код вида использования	Наименование параметра	Значение параметра	Единица измерения
Предельные размеры земельных участков и предельные параметры разрешенного строительства, реконструкции объектов капитального строительства, установленные в соответствии со статьей 38 Градостроительного кодекса Российской Федерации				
1		Максимальная площадь земельного участка:	не подлежит установлению	-
2		Минимальная площадь земельного участка:	не подлежит установлению	-
3		Предельное количество этажей:	не подлежит установлению	-
4		Предельная высота зданий, строений, сооружений	не подлежит установлению	
5		Максимальный процент застройки в границах земельного участка, определяемый как отношение суммарной площади земельного участка, которая может быть	не подлежит установлению	%
6		Минимальные отступы от границ земельных участков в целях определения мест допустимого размещения зданий, строений, сооружений, за пределами которых запрещено строительство зданий, строений, сооружений за исключением видов использования:	не подлежит установлению	м

СХ-1. Зона сельскохозяйственного производства

Описание видов разрешенного использования в территориальной зоне сельскохозяйственного производства (СХ-1) представлено в таблице 7, в соответствии с Правилами землепользования и застройки муниципального образования «Двуреченское сельское поселение» Пермского муниципального района Пермского края.

Таблица 7

Описание видов разрешенного использования в зоне сельскохозяйственного производства (СХ-1)

Виды разрешенного использования земельного участка, установленные классификатором		Описание видов разрешенного использования земельных участков и объектов капитального строительства, в т. ч. вспомогательные виды разрешенного использования
Кодовое обозначение	Наименование	
Основные виды разрешенного использования		
1.1	Растениеводство	Осуществление хозяйственной деятельности, связанной с выращиванием сельскохозяйственных культур.

1.2	Выращивание зерновых и иных сельскохозяйственных культур	Осуществление хозяйственной деятельности на сельскохозяйственных угодьях, связанной с производством зерновых, бобовых, кормовых, технических, масличных, эфиромасличных и иных сельскохозяйственных культур
1.3	Овощеводство	Осуществление хозяйственной деятельности на сельскохозяйственных угодьях, связанной с производством картофеля, листовых, плодовых, луковичных и бахчевых сельскохозяйственных культур, в том числе с использованием теплиц
1.4	Выращивание тонирующих, лекарственных, цветочных культур	Осуществление хозяйственной деятельности, в том числе на сельскохозяйственных угодьях, связанной с производством чая, лекарственных и цветочных культур
1.5	Садоводство	Осуществление хозяйственной деятельности, в том числе на сельскохозяйственных угодьях, связанной с выращиванием многолетних плодовых и ягодных культур, винограда и иных многолетних культур
1.5.1	Виноградство	Возделывание винограда на виноградопригодных землях
1.6	Выращивание льна и конопли	Осуществление хозяйственной деятельности, в том числе на сельскохозяйственных угодьях, связанной с выращиванием льна, конопли
1.8	Скотоводство	Осуществление хозяйственной деятельности, в том числе на сельскохозяйственных угодьях, связанной с разведением сельскохозяйственных животных (крупного рогатого скота, овец, коз, лошадей, верблюдов, оленей); сенокосение, выпас сельскохозяйственных животных, производство кормов, размещение зданий, сооружений, используемых для содержания и разведения сельскохозяйственных животных; разведение племенных животных, производство и использование племенной продукции (материала)
1.9	Звероводство	Осуществление хозяйственной деятельности, связанной с разведением в неволе ценных пушных зверей; размещение зданий, сооружений, используемых для содержания и разведения животных, производства, хранения и первичной переработки продукции; разведение племенных животных, производство и использование племенной продукции (материала)
1.10	Птицеводство	Осуществление хозяйственной деятельности, связанной с разведением домашних пород птиц, в том числе водоплавающих; размещение зданий, сооружений, используемых для содержания и разведения животных, производства, хранения и первичной переработки продукции птицеводства;
1.11	Свиноводство	Осуществление хозяйственной деятельности, связанной с разведением свиней; размещение зданий, сооружений, используемых для содержания и разведения животных, производства, хранения и первичной переработки продукции; разведение племенных животных, производство и использование племенной продукции (материала)
1.12	Пчеловодство	Осуществление хозяйственной деятельности, в том числе на сельскохозяйственных угодьях, по

		разведению, содержанию и использованию пчел и иных полезных насекомых; размещение ульев, иных объектов и оборудования, необходимого для пчеловодства и разведениях иных полезных насекомых; размещение сооружений, используемых для хранения и первичной переработки продукции пчеловодства
1.13	Рыбоводство	Осуществление хозяйственной деятельности, связанной с разведением и (или) содержанием, выращиванием объектов рыбоводства (аквакультуры); размещение зданий, сооружений, оборудования, необходимых для осуществления рыбоводства (аквакультуры)
1.14	Научное обеспечение сельского хозяйства	Осуществление научной и селекционной работы, ведения сельского хозяйства для получения ценных с научной точки зрения образцов растительного и животного мира; размещение коллекций генетических ресурсов растений
1.15	Хранение и переработка сельскохозяйственной продукции	Размещение зданий, сооружений, используемых для производства, хранения, первичной и глубокой переработки сельскохозяйственной продукции
1.16	Ведение личного подсобного хозяйства на полевых участках	Производство сельскохозяйственной продукции без права возведения объектов капитального строительства
1.17	Питомники	Выращивание и реализация подростов деревьев и кустарников, используемых в сельском хозяйстве, а также иных сельскохозяйственных культур для получения рассады и семян; размещение сооружений, необходимых для указанных видов сельскохозяйственного производства
1.18	Обеспечение сельскохозяйственного производства	Размещение машинно-транспортных и ремонтных станций, ангаров и гаражей для сельскохозяйственной техники, амбаров, водонапорных башен, трансформаторных станций и иного технического оборудования, используемого для ведения сельского хозяйства
1.19	Сенокосение	Косение трав, сбор и заготовка сена
1.20	Выпас сельскохозяйственных животных	Выпас сельскохозяйственных животных
3.1	Коммунальное обслуживание	Размещение зданий и сооружений в целях обеспечения физических и юридических лиц коммунальными услугами. Содержание данного вида разрешенного использования включает в себя содержание видов разрешенного использования с кодами 3.1.1 - 3.1.2
3.1.1	Предоставление коммунальных услуг	Размещение зданий и сооружений, обеспечивающих поставку воды, тепла, электричества, газа, отвод канализационных стоков, очистку и уборку объектов недвижимости (котельных, водозаборов, очистных сооружений, насосных станций, водопроводов, линий электропередач, трансформаторных подстанций, газопроводов, линий связи, телефонных станций, канализаций, стоянок, гаражей и мастерских для обслуживания уборочной и аварийной техники, сооружений, необходимых для сбора и плавки снега)
3.1.2	Административные здания организаций,	Размещение зданий, предназначенных для приема физических и юридических лиц в связи с предоставлением им коммунальных услуг

	обеспечивающих предоставление коммунальных услуг	
3.10	Ветеринарное обслуживание	Размещение объектов капитального строительства, предназначенных для оказания ветеринарных услуг, содержания или разведения животных, не являющихся сельскохозяйственными, под надзором человека. Содержание данного вида разрешенного использования включает в себя содержание видов разрешенного использования с кодами 3.10.1 - 3.10.2
3.10.1	Амбулаторное ветеринарное обслуживание	Размещение объектов капитального строительства, предназначенных для оказания ветеринарных услуг без содержания животных
3.10.2	Приюты для животных	Размещение объектов капитального строительства, предназначенных для оказания ветеринарных услуг в стационаре; размещение объектов капитального строительства, предназначенных для содержания, разведения животных, не являющихся сельскохозяйственными, под надзором человека, оказания услуг по содержанию и лечению бездомных животных; размещение объектов капитального строительства, предназначенных для организации гостиниц для животных
6.9	Склады	Размещение сооружений, имеющих назначение по временному хранению, распределению и перевалке грузов (за исключением хранения стратегических запасов), не являющихся частями производственных комплексов, на которых был создан груз: промышленные базы, склады, погрузочные терминалы и доки, нефтехранилища и нефтеналивные станции, газовые хранилища и обслуживающие их газоконденсатные и газоперекачивающие станции, элеваторы и продовольственные склады, за исключением железнодорожных перевалочных складов
Условно разрешенные виды использования		
4.4	Магазины	Размещение объектов капитального строительства, предназначенных для продажи товаров, торговая площадь которых составляет до 5000 кв. м
4.6	Общественное питание	Размещение объектов капитального строительства в целях устройства мест общественного питания (рестораны, кафе, столовые, закусочные, бары)
4.9	Служебные гаражи	Размещение постоянных или временных гаражей, стоянок для хранения служебного автотранспорта, используемого в целях осуществления видов деятельности, предусмотренных видами разрешенного использования с кодами 3.0, 4.0, а также для стоянки и хранения транспортных средств общего пользования, в том числе в депо
5.1	Спорт	Размещение зданий и сооружений для занятия спортом. Содержание данного вида разрешенного использования включает в себя содержание видов разрешенного использования с кодами 5.1.1 - 5.1.7
5.1.1	Обеспечение спортивнозрелищных	Размещение спортивно-зрелищных зданий и сооружений, имеющих специальные места для зрителей от 500 мест (стадионов, дворцов спорта, ледовых дворцов, ипподромов)

	мероприятий	
5.1.2	Обеспечение занятий спортом в помещениях	Размещение спортивных клубов, спортивных залов, бассейнов, физкультурно-оздоровительных комплексов в зданиях и сооружениях
5.1.3	Площадки для занятий спортом	Размещение площадок для занятия спортом и физкультурой на открытом воздухе (физкультурные площадки, беговые дорожки, поля для спортивной игры)
5.1.4	Оборудованные площадки для занятий спортом	Размещение сооружений для занятия спортом и физкультурой на открытом воздухе (теннисные корты, автодромы, мотодромы, трамплины, спортивные стрельбища)
5.1.5	Водный спорт	Размещение спортивных сооружений для занятия водными видами спорта (причалы и сооружения, необходимые для организации водных видов спорта и хранения соответствующего инвентаря)
5.1.6	Авиационный спорт	Размещение спортивных сооружений для занятия авиационными видами спорта (ангары, взлетнопосадочные площадки и иные сооружения, необходимые для организации авиационных видов спорта и хранения соответствующего инвентаря)
5.1.7	Спортивные базы	Размещение спортивных баз и лагерей, в которых осуществляется спортивная подготовка длительно проживающих в них лиц
5.2	Природно-познавательный туризм	Размещение баз и палаточных лагерей для проведения походов и экскурсий по ознакомлению с природой, пеших и конных прогулок, устройство троп и дорожек, размещение щитов с познавательными сведениями об окружающей природной среде; осуществление необходимых природоохранных и природовосстановительных мероприятий
6.8	Связь	Размещение объектов связи, радиовещания, телевидения, включая воздушные радиорелейные, надземные и подземные кабельные линии связи, линии радиофикации, антенные поля, усилительные пункты на кабельных линиях связи, инфраструктуру спутниковой связи и телерадиовещания, за исключением объектов связи, размещение которых предусмотрено содержанием видов разрешенного использования с кодами 3.1.1, 3.2.3
6.12	Научно-производственная деятельность	Размещение технологических, промышленных, агропромышленных парков, бизнес-инкубаторов
7.2	Автомобильный транспорт	Размещение зданий и сооружений автомобильного транспорта. Содержание данного вида разрешенного использования включает в себя содержание видов разрешенного использования с кодами 7.2.1 - 7.2.3
7.2.1	Размещение автомобильных дорог	Размещение автомобильных дорог за пределами населенных пунктов и технически связанных с ними сооружений, придорожных стоянок (парковок) транспортных средств в границах городских улиц и дорог, за исключением предусмотренных видами разрешенного использования с кодами 2.7.1, 4.9, 7.2.3, а также некапитальных сооружений, предназначенных для охраны транспортных средств; размещение объектов, предназначенных для размещения постов органов внутренних дел, ответственных за безопасность дорожного движения
7.2.2	Обслуживание перевозок	Размещение зданий и сооружений, предназначенных для обслуживания пассажиров, за исключением

	пассажиров	объектов капитального строительства, размещение которых предусмотрено содержанием вида разрешенного использования с кодом 7.6
7.2.3	Стоянки транспорта общего пользования	Размещение стоянок транспортных средств, осуществляющих перевозки людей по установленному маршруту
7.5	Трубопроводный транспорт	Размещение нефтепроводов, водопроводов, газопроводов и иных трубопроводов, а также иных зданий и сооружений, необходимых для эксплуатации названных трубопроводов
8.3	Обеспечение внутреннего правопорядка	Размещение объектов капитального строительства, необходимых для подготовки и поддержания в готовности органов внутренних дел, Росгвардии и спасательных служб, в которых существует военизированная служба; размещение объектов гражданской обороны, за исключением объектов гражданской обороны, являющихся частями производственных зданий
12.0	Земельные участки (территории) общего пользования	Земельные участки общего пользования. Содержание данного вида разрешенного использования включает в себя содержание видов разрешенного использования с кодами 12.0.1 - 12.0.2
12.0.1	Улично-дорожная сеть	Размещение объектов улично-дорожной сети: автомобильных дорог, трамвайных путей и пешеходных тротуаров в границах населенных пунктов, пешеходных переходов, бульваров, площадей, проездов, велодорожек и объектов велотранспортной и инженерной инфраструктуры; размещение придорожных стоянок (парковок) транспортных средств в границах городских улиц и дорог, за исключением предусмотренных видами разрешенного использования с кодами 2.7.1, 4.9, 7.2.3, а также некапитальных сооружений, предназначенных для охраны транспортных средств
12.0.2	Благоустройство территории	Размещение декоративных, технических, планировочных, конструктивных устройств, элементов озеленения, различных видов оборудования и оформления, малых архитектурных форм, некапитальных нестационарных строений и сооружений, информационных щитов и указателей, применяемых как составные части благоустройства территории, общественных туалетов

Предельные (минимальные и (или) максимальные) размеры земельных участков, предельные параметры разрешенного строительства, реконструкции объектов капитального строительства, расположенных в зоне СХ-1, приведены в таблице 8.

Предельные (минимальные и (или) максимальные) размеры земельных участков, предельные параметры разрешенного строительства, реконструкции объектов капитального строительства, расположенных в зоне СХ-1

№ п/п	Код вида использования	Наименование параметра	Значение параметра	Единица измерения
Предельные размеры земельных участков и предельные параметры разрешенного строительства, реконструкции объектов капитального строительства, установленные в соответствии со статьей 38 Градостроительного кодекса Российской Федерации				
1		Максимальная площадь земельного участка:	не подлежит установлению	-
2		Минимальная площадь земельного участка:	не подлежит установлению	-
3		Предельное количество этажей: за исключением видов использования:	не подлежит установлению	
		3.10.1 Амбулаторное ветеринарное обслуживание	5	-
		4.4 Магазины	5	
		4.6 Общественное питание	5	
4		Предельная высота зданий, строений, сооружений за исключением видов использования:	не подлежит установлению	
		3.10.1 Амбулаторное ветеринарное обслуживание	18	
		4.4 Магазины	18	
		4.6 Общественное питание	18	
5		Максимальный процент застройки в границах земельного участка, определяемый как отношение суммарной площади земельного участка, которая может быть застроена, ко всей площади земельного участка: за исключением видов использования:	не подлежит установлению	
		3.10.1 Амбулаторное ветеринарное обслуживание	50	%
		4.4 Магазины	50	
		4.6 Общественное питание	50	
6		Минимальные отступы от границ земельных участков в целях определения мест допустимого размещения зданий, строений, сооружений, за пределами которых запрещено строительство зданий, строений, сооружений за исключением видов использования:	не подлежит установлению	
		за исключением видов использования:		
		3.10.1 Амбулаторное ветеринарное обслуживание	3	м
		4.4 Магазины	3	
		4.6 Общественное питание	3	

Р-1. Зона озеленения

Описание видов разрешенного использования в территориальной зоне озеленения (Р-1) представлено в таблице 9, в соответствии с Правилами землепользования и застройки муниципального образования «Двуреченское сельское поселение» Пермского муниципального района Пермского края.

Таблица 9

Описание видов разрешенного использования в зоне озеленения (Р-1)

Виды разрешенного использования земельного участка, установленные классификатором		Описание видов разрешенного использования земельных участков и объектов капитального строительства, в т. ч. вспомогательные виды разрешенного использования
Кодовое обозначение	Наименование	
Основные виды разрешенного использования		
3.6	Культурное развитие	Размещение зданий и сооружений, предназначенных для размещения объектов культуры. Содержание данного вида разрешенного использования включает в себя содержание видов разрешенного использования с кодами 3.6.1 - 3.6.3
3.6.1	Объекты культурнодосуговой	Размещение зданий, предназначенных для размещения музеев, выставочных залов, художественных галерей, домов культуры, библиотек, кинотеатров и кинозалов, театров, филармоний, концертных залов, планетариев
3.6.2	Парки культуры и отдыха	Размещение парков культуры и отдыха
3.6.3	Цирки и зверинцы	Размещение зданий и сооружений для размещения цирков, зверинцев, зоопарков, зоосадов, океанариумов и осуществления сопутствующих видов деятельности по содержанию диких животных в неволе
5.1	Спорт	Размещение зданий и сооружений для занятия спортом. Содержание данного вида разрешенного использования включает в себя содержание видов разрешенного использования с кодами 5.1.1 - 5.1.7
5.1.1	Обеспечение спортивнозрелищных мероприятий	Размещение спортивно-зрелищных зданий и сооружений, имеющих специальные места для зрителей от 500 мест (стадионов, дворцов спорта, ледовых дворцов, ипподромов)
5.1.2	Обеспечение занятий спортом в помещениях	Размещение спортивных клубов, спортивных залов, бассейнов, физкультурно-оздоровительных комплексов в зданиях и сооружениях
5.1.3	Площадки для занятий спортом	Размещение площадок для занятия спортом и физкультурой на открытом воздухе (физкультурные площадки, беговые дорожки, поля для спортивной игры)
5.1.4	Оборудованные площадки для занятий спортом	Размещение сооружений для занятия спортом и физкультурой на открытом воздухе (теннисные корты, автодромы, мотодромы, трамплины, спортивные стрельбища)

5.1.5	Водный спорт	Размещение спортивных сооружений для занятия водными видами спорта (причалы и сооружения, необходимые для организации водных видов спорта и хранения соответствующего инвентаря)
5.1.6	Авиационный спорт	Размещение спортивных сооружений для занятия авиационными видами спорта (ангары, взлетно-посадочные площадки и иные сооружения, необходимые для организации авиационных видов спорта и хранения соответствующего инвентаря)
5.1.7	Спортивные базы	Размещение спортивных баз и лагерей, в которых осуществляется спортивная подготовка длительно проживающих в них лиц
5.2	Природно-познавательный туризм	Размещение баз и палаточных лагерей для проведения походов и экскурсий по ознакомлению с природой, пеших и конных прогулок, устройство троп и дорожек, размещение щитов с познавательными сведениями об окружающей природной среде; осуществление необходимых природоохранных и природовосстановительных мероприятий
5.3	Охота и рыбалка	Обустройство мест охоты и рыбалки, в том числе размещение дома охотника или рыболова, сооружений, необходимых для восстановления и поддержания поголовья зверей или количества рыбы
5.5	Поля для гольфа или конных прогулок	Обустройство мест для игры в гольф или осуществления конных прогулок, в том числе осуществление необходимых земляных работ и размещения вспомогательных сооружений; размещение конноспортивных манежей, не предусматривающих устройство трибун
9.1	Охрана природных территорий	Сохранение отдельных естественных качеств окружающей природной среды путем ограничения хозяйственной деятельности в данной зоне, в частности: создание и уход за запретными полосами, создание и уход за защитными лесами, в том числе городскими лесами, лесами в лесопарках, и иная хозяйственная деятельность, разрешенная в защитных лесах, соблюдение режима использования природных ресурсов в заказниках, сохранение свойств земель, являющихся особо ценными
11.1	Общее пользование водными объектами	Использование земельных участков, примыкающих к водным объектам способами, необходимыми для осуществления общего водопользования (водопользования, осуществляемого гражданами для личных нужд, а также забор (изъятие) водных ресурсов для целей питьевого и хозяйственно-бытового водоснабжения, купание, использование маломерных судов, водных мотоциклов и других технических средств, предназначенных для отдыха на водных объектах, водопой, если соответствующие запреты не установлены законодательством)
12.0	Земельные участки (территории) общего пользования	Земельные участки общего пользования. Содержание данного вида разрешенного использования включает в себя содержание видов разрешенного использования с кодами 12.0.1 - 12.0.2
12.0.2	Благоустройство территории	Размещение декоративных, технических, планировочных, конструктивных устройств, элементов озеленения, различных видов оборудования и оформления, малых архитектурных форм, некапитальных нестационарных строений и сооружений, информационных щитов и указателей, применяемых как составные части благоустройства территории, общественных туалетов

Условно разрешенные виды использования		
3.1	Коммунальное обслуживание	Размещение зданий и сооружений в целях обеспечения физических и юридических лиц коммунальными услугами. Содержание данного вида разрешенного использования включает в себя содержание видов разрешенного использования с кодами 3.1.1 - 3.1.2
3.1.1	Предоставление коммунальных услуг	Размещение зданий и сооружений, обеспечивающих поставку воды, тепла, электричества, газа, отвод канализационных стоков, очистку и уборку объектов недвижимости (котельных, водозаборов, очистных сооружений, насосных станций, водопроводов, линий электропередач, трансформаторных подстанций, газопроводов, линий связи, телефонных станций, канализаций, стоянок, гаражей и мастерских для обслуживания уборочной и аварийной техники, сооружений, необходимых для сбора и плавки снега)
3.1.2	Административные здания организаций, обеспечивающих предоставление коммунальных услуг	Размещение зданий, предназначенных для приема физических и юридических лиц в связи с предоставлением им коммунальных услуг
4.8	Развлечение	Размещение зданий и сооружений, предназначенных для развлечения. Содержание данного вида разрешенного использования включает в себя содержание видов разрешенного использования с кодами 4.8.1 - 4.8.3
4.8.1	Развлекательные мероприятия	Размещение зданий и сооружений, предназначенных для организации развлекательных мероприятий, путешествий, для размещения дискотек и танцевальных площадок, ночных клубов, аквапарков, боулинга, аттракционов и т.п., игровых автоматов (кроме игрового оборудования, используемого для проведения азартных игр), игровых площадок
4.8.2	Проведение азартных игр	Размещение зданий и сооружений, предназначенных для размещения букмекерских контор, тотализаторов, их пунктов приема ставок вне игорных зон
5.2.1	Туристическое обслуживание	Размещение пансионатов, гостиниц, кемпингов, домов отдыха, не оказывающих услуги по лечению; размещение детских лагерей
6.8	Связь	Размещение объектов связи, радиовещания, телевидения, включая воздушные радиорелейные, надземные и подземные кабельные линии связи, линии радиофикации, антенные поля, усилительные пункты на кабельных линиях связи, инфраструктуру спутниковой связи и телерадиовещания, за исключением объектов связи, размещение которых предусмотрено содержанием видов разрешенного использования с кодами 3.1.1, 3.2.3
8.3	Обеспечение внутреннего правопорядка	Размещение объектов капитального строительства, необходимых для подготовки и поддержания в готовности органов внутренних дел, Росгвардии и спасательных служб, в которых существует военизированная служба; размещение объектов гражданской обороны, за исключением объектов гражданской обороны, являющихся частями производственных зданий

12.0.1	Улично-дорожная сеть	Размещение объектов улично-дорожной сети: автомобильных дорог, трамвайных путей и пешеходных тротуаров в границах населенных пунктов, пешеходных переходов, бульваров, площадей, проездов, велодорожек и объектов велотранспортной и инженерной инфраструктуры; размещение придорожных стоянок (парковок) транспортных средств в границах городских улиц и дорог, за исключением предусмотренных видами разрешенного использования с кодами 2.7.1, 4.9, 7.2.3, а также некапитальных сооружений, предназначенных для охраны транспортных средств
---------------	-----------------------------	--

Предельные (минимальные и (или) максимальные) размеры земельных участков, предельные параметры разрешенного строительства, реконструкции объектов капитального строительства, расположенных в зоне Р-1, приведены в таблице 10.

Таблица 10

Предельные (минимальные и (или) максимальные) размеры земельных участков, предельные параметры разрешенного строительства, реконструкции объектов капитального строительства, расположенных в зоне Р-1

№ п/п	Код вида использования	Наименование параметра	Значение параметра	Единица измерения
Предельные размеры земельных участков и предельные параметры разрешенного строительства, реконструкции объектов капитального строительства, установленные в соответствии со статьей 38 Градостроительного кодекса Российской Федерации				
1		Максимальная площадь земельного участка:	не подлежит установлению	
2		Минимальная площадь земельного участка:	не подлежит установлению	
3		Предельное количество этажей:	не подлежит установлению	
4		Предельная высота зданий, строений, сооружений:	не подлежит установлению	
5		Максимальный процент застройки в границах земельного участка, определяемый как отношение суммарной площади земельного участка, которая может быть застроена, ко всей площади земельного участка:	не подлежит установлению	
6		Минимальные отступы от границ земельных участков в целях определения мест допустимого размещения зданий, строений, сооружений, за пределами которых запрещено строительство зданий, строений, сооружений:	не подлежит установлению	

3.3. Зоны с особыми условиями использования территории

Планировочным ограничением развития территории является наличие зон с особыми условиями использования территории. В соответствии с действующим законодательством к зонам с особыми условиями использования территории относятся — охранные, санитарно-защитные зоны, зоны охраны объектов культурного наследия (памятников истории и культуры) народов Российской Федерации, водоохранные зоны, зоны затопления, подтопления, зоны санитарной охраны источников питьевого и хозяйственно-бытового водоснабжения, зоны охраняемых объектов, иные зоны.

Проектируемая территория частично находится в зонах с особыми условиями использования:

Таблица 11

Охранные зоны инженерных коммуникаций, границы которых содержатся в едином государственном реестре недвижимости

Охранные зоны объектов электро-сетевого хозяйства:	
59:32-6.1643	Охранная зона трансформаторной подстанции ТП-3228, ТП-6348, ТП-6367, ТП-6368, ТП-6370, ТП-6371, ТП-6337, ТП-6340, ТП-6349, ТП-6366, ТП-6347, ТП-6377
59:32-6.1482	Охранная зона комплектной трансформаторной подстанции КТП - 6327
59:32-6.69	Охранная зона ВЛ 0.4 кВ от ТП 6327
59:32-6.2080	Охранная зона ВЛ-0,4кВ ф.1 от ТП-66370 Коян.уч
59:32-6.764	Охранная зона ВЛ 10 КВ Ф. КОМАРОВО ОТ ПС ДАЧНАЯ
59:32-6.3245	Охранная зона ВЛ 0.4кВ ф.1 от ТП-66370, ВЛ 0.4кВ ф.№1 (от сущ.оп.№22/3 по №22/8) от ТП-66370
59:32-6.5379	Охранная зона ВЛ-0,4КВ Ф.1 от ТП-66371
59:32-6.5436	Охранная зона ВЛ0,4кВ №1 (от оп.№5/11а-оп.№5/11/5а) ТП-66370
59:32-6.521	Охранная зона объекта: «ВЛ-0,4КВ Ф.1 от ТП-6370 Коян.уч»
59:32-6.1349	Охранная зона объекта: «ВЛ-0,4КВ Ф.1 от ТП-66371»
59:32-6.6753	Охранная зона ВЛ-0,4кВ ф.1 оп.2/7- оп.2/10 от ТП-66371
59:32-6.8320	Охранная зона объекта: ВЛ 0,4 кВ с установкой ПУ для электроснабжения деревни Комарово (4500071527)
59:32-6.8322	Охранная зона объекта: ВЛ 0,4 кВ с установкой ПУ для электроснабжения деревни Комарово (4500068590)
59:32-6.8332	Охранная зона объекта: "ВЛ 0,4 кВ с установкой ПУ для электроснабжения деревни Комарово (4500073279)"
Водоохранная зона:	
59:00-6.819	Прибрежная защитная полоса малых рек, впадающих в Камское водохранилище на территории Пермского края, Часть 126
59:00-6.822	Водоохранная зона малых рек, впадающих в Камское водохранилище на территории Пермского края, Часть 126
Зоны публичного сервитута:	
59:32-6.5072	Публичный сервитут для размещения объекта электросетевого

	хозяйства «ВЛ-0,4кВ Ф.1 от ТП-66370 Коян.уч»
59:32-6.5580	Публичный сервитут для размещения объекта электросетевого хозяйства «ВЛ 0.4 кВ от ТП-66327»
59:32-6.5992	Публичный сервитут для размещения объекта электросетевого хозяйства «ВЛ 0.4кВ ф.1 от ТП-66370, ВЛ 0.4кВ ф.№1 (от сущ.оп.№22/3 по №22/8) от ТП-66370»
59:32-6.6567	Публичный сервитут для размещения объекта электросетевого хозяйства «ВЛ-0,4кВ Ф.1 от ТП-6370 Коян.уч»
59:32-6.7020	Публичный сервитут для размещения объекта электросетевого хозяйства «ВЛ0,4кВ №1 (от оп.№5/11а-оп.№5/11/5а) от ТП-66370»
59:32-6.7029	Публичный сервитут для размещения объекта электросетевого хозяйства «ВЛ-0,4кВ Ф.1 от ТП-66371»
59:32-6.7086	Публичный сервитут для размещения объекта электросетевого хозяйства «ВЛ-0,4кВ Ф.1 от ТП-66371»
59:32-6.7369	Публичный сервитут "ВЛ-10кВ ф.Комарово от ПС "Дачная"

Правовой режим охранных зон

Охранная зона – территория с особыми условиями использования, которая устанавливается в порядке, определенном Правительством Российской Федерации, вокруг объектов инженерной, транспортной и иных инфраструктур в целях обеспечения охраны окружающей природной среды, нормальных условий эксплуатации таких объектов и исключения возможности их повреждения.

Охранные зоны объектов электро-сетевого хозяйства

Размеры охранных зон электрических сетей и режим использования территорий, расположенных в таких зонах, устанавливаются в соответствии с Постановлением Правительства Российской Федерации от 24.01.2009 №160 «О порядке установления охранных зон объектов электросетевого хозяйства и особых условиях использования земельных участков, расположенных в границах таких зон». В случае отсутствия охранной зоны в сведениях ЕГРН, охранные зоны устанавливаются вдоль воздушных линий электропередачи, ограниченные линиями, отстоящими от крайних проводов, на расстоянии 2 метра для ВЛ до 1 кВ.

Водоохранные зоны

Водоохранными зонами являются территории, которые примыкают к береговой линии (границам водного объекта) морей, рек, ручьев, каналов, озер, водохранилищ и на которых устанавливается специальный режим осуществления хозяйственной и иной деятельности в целях предотвращения загрязнения, засорения, заиления указанных водных объектов и истощения их вод, а также сохранения среды обитания водных биологических ресурсов и других объектов животного и растительного мира.

В границах водоохранных зон устанавливаются прибрежные защитные полосы, на территориях которых вводятся дополнительные ограничения хозяйственной и иной деятельности.

За пределами территорий городов и других населенных пунктов ширина водоохранной зоны рек, ручьев, каналов, озер, водохранилищ и ширина их

прибрежной защитной полосы устанавливаются от местоположения соответствующей береговой линии (границы водного объекта), а ширина водоохранной зоны морей и ширина их прибрежной защитной полосы - от линии максимального прилива. При наличии централизованных ливневых систем водоотведения и набережных границы прибрежных защитных полос этих водных объектов совпадают с парапетами набережных, ширина водоохранной зоны на таких территориях устанавливается от парапета набережной.

Ширина водоохранной зоны рек или ручьев устанавливается от их истока для рек или ручьев протяженностью:

- 1) до десяти километров - в размере пятидесяти метров;
- 2) от десяти до пятидесяти километров - в размере ста метров;
- 3) от пятидесяти километров и более - в размере двухсот метров.

Для реки, ручья протяженностью менее десяти километров от истока до устья водоохранная зона совпадает с прибрежной защитной полосой. Радиус водоохранной зоны для истоков реки, ручья устанавливается в размере пятидесяти метров.

Ширина прибрежной защитной полосы устанавливается в зависимости от уклона берега водного объекта и составляет тридцать метров для обратного или нулевого уклона, сорок метров для уклона до трех градусов и пятьдесят метров для уклона три и более градуса.

Для расположенных в границах болот проточных и сточных озер и соответствующих водотоков ширина прибрежной защитной полосы устанавливается в размере пятидесяти метров.

Ширина прибрежной защитной полосы реки, озера, водохранилища, являющихся средой обитания, местами воспроизводства, нереста, нагула, миграционными путями особо ценных водных биологических ресурсов (при наличии одного из показателей) и (или) используемых для добычи (вылова), сохранения таких видов водных биологических ресурсов и среды их обитания, устанавливается в размере двухсот метров независимо от уклона берега.

На территориях населенных пунктов при наличии централизованных ливневых систем водоотведения и набережных границы прибрежных защитных полос совпадают с парапетами набережных. Ширина водоохранной зоны на таких территориях устанавливается от парапета набережной. При отсутствии набережной ширина водоохранной зоны, прибрежной защитной полосы измеряется от местоположения береговой линии (границы водного объекта).

В соответствии со статьей 65 частью 15 Водного кодекса Российской Федерации №74-ФЗ от 03.06.2006 г. В границах водоохранных зон запрещаются:

- 1) использование сточных вод в целях повышения почвенного плодородия;
- 2) размещение кладбищ, скотомогильников, объектов размещения отходов производства и потребления, химических, взрывчатых, токсичных, отравляющих и ядовитых веществ, пунктов захоронения радиоактивных отходов, а также загрязнение территории загрязняющими веществами, предельно допустимые концентрации которых в водах водных объектов рыбохозяйственного значения не установлены;
- 3) осуществление авиационных мер по борьбе с вредными организмами;

- 4) движение и стоянка транспортных средств (кроме специальных транспортных средств), за исключением их движения по дорогам и стоянки на дорогах и в специально оборудованных местах, имеющих твердое покрытие;
- 5) строительство и реконструкция автозаправочных станций, складов горюче-смазочных материалов (за исключением случаев, если автозаправочные станции, склады горюче-смазочных материалов размещены на территориях портов, инфраструктуры внутренних водных путей, в том числе баз (сооружений) для стоянки маломерных судов, объектов органов федеральной службы безопасности), станций технического обслуживания, используемых для технического осмотра и ремонта транспортных средств, осуществление мойки транспортных средств;
- 6) хранение пестицидов и агрохимикатов (за исключением хранения агрохимикатов в специализированных хранилищах на территориях морских портов за пределами границ прибрежных защитных полос), применение пестицидов и агрохимикатов;
- 7) сброс сточных, в том числе дренажных, вод;
- 8) разведка и добыча общераспространенных полезных ископаемых (за исключением случаев, если разведка и добыча общераспространенных полезных ископаемых осуществляются пользователями недр, осуществляющими разведку и добычу иных видов полезных ископаемых, в границах предоставленных им в соответствии с законодательством Российской Федерации о недрах горных отводов и (или) геологических отводов на основании утвержденного технического проекта в соответствии со статьей 19.1 Закона Российской Федерации от 21 февраля 1992 года N 2395-1 "О недрах").

В соответствии со статьей 65 частью 17 Водного кодекса Российской Федерации №74-ФЗ от 03.06.2006 г. В границах прибрежных защитных полос наряду с установленными частью 15 настоящей статьи ограничениями запрещаются:

- 1) распашка земель;
- 2) размещение отвалов размываемых грунтов;
- 3) выпас сельскохозяйственных животных и организация для них летних лагерей, ванн.

Объекты культурного наследия в границах проектируемой территории отсутствуют.

ПРИЛОЖЕНИЯ

Экспликация земельных участков фактического землепользования

№	Кадастровый номер земельного участка	Адрес земельного участка	Вид права на земельный участок	Вид разрешенного использования	Площадь по документу (кв.м.)
1	59:32:1170001:1	Пермский край, р-н Пермский, с/о Мостовской, д. Комарово, ул. Комаровская, дом 27	Собственность	Для ведения личного подсобного хозяйства	1500
2	59:32:1170001:10	край Пермский, р-н Пермский, с/п Двуреченское, д. Комарово	Собственность	Для личного подсобного хозяйства	600
3	59:32:1170001:100	край Пермский, р-н Пермский, с/п Двуреченское, д. Комарово	-	Для ведения личного подсобного хозяйства	1300
4	59:32:1170001:1016	Пермский край, район Пермский, с/п Двуреченское, д. Комарово	Собственность	Для ведения личного подсобного хозяйства	1600
5	59:32:1170001:102	край Пермский, р-н Пермский, с/п Двуреченское, д. Комарово	Собственность	Для ведения личного подсобного хозяйства	1332
6	59:32:1170001:103	Пермский край, р-н Пермский, с/п Двуреченское, д. Комарово, ул. Комаровская, дом 46	Общая совместная собственность	Для личного подсобного хозяйства	1097
7	59:32:1170001:1049	Пермский край, район Пермский, с/п Двуреченское, д. Комарово	Собственность	для ведения личного подсобного хозяйства	1344
8	59:32:1170001:1055	Пермский край, Пермский муниципальный район, Двуреченское сельское поселение, д. Комарово, ул. Луговая, д. 5	Собственность	Для индивидуального жилищного строительства	1561
9	59:32:1170001:1057	Пермский край, Пермский муниципальный район, Двуреченское сельское поселение, д. Комарово, Бережный пер., д. 4	Общая долевая собственность	отдельно стоящие многоквартирные дома 1-3 этажа с приусадебными участками	5000
10	59:32:1170001:1058	Пермский край, Пермский муниципальный район, Двуреченское сельское поселение, д. Комарово, Бережный пер., д. 2	Общая долевая собственность	отдельно стоящие многоквартирные дома 1-3 этажа с приусадебными участками	5000

11	59:32:1170001:1062	Пермский край, Пермский район, Двуреченское с/п, д. Комарово, ул. Комаровская, д. 33а	Собственность	Для ведения личного подсобного хозяйства	1000
12	59:32:1170001:1063	Пермский край, Пермский район, с/п Двуреченское, д. Комарово, ул. Комаровская	Общая долевая собственность	Для ведения личного подсобного хозяйства	2878
13	59:32:1170001:1065	Пермский край, Пермский район, Двуреченское с/пос., д. Комарово	Собственность	Для обеспечения подъезда к земельным участкам: 59:32:1170001:720, 59:32:1170001:937, 59:32:1170001:181, 59:32:1170001:161	2466
14	59:32:1170001:107	край Пермский, р-н Пермский, с/п Двуреченское, д. Комарово, ул. Центральная, дом 18	Собственность	Для ведения личного подсобного хозяйства	2453
15	59:32:1170001:1070	Пермский край, Пермский район, Двуреченское с/п, д. Комарово	Собственность	для ведения личного подсобного хозяйства	1153
16	59:32:1170001:1077	Пермский край, Пермский район, Двуреченское с/п, д. Комарово, ул. Центральная	Собственность	Для ведения личного подсобного хозяйства	800
17	59:32:1170001:1081	Пермский край, р-н Пермский, Двуреченское с/п, д. Комарово, ул. Кононова, 9	Собственность	для ведения личного подсобного хозяйства	1177
18	59:32:1170001:1082	Пермский край, р-н Пермский, Двуреченское с/п, д. Комарово, ул. Кононова, 11	Собственность	для ведения личного подсобного хозяйства	1431
19	59:32:1170001:1086	Пермский край, Пермский район, Двуреченское сельское поселение, д. Комарово	-	Для ведения личного подсобного хозяйства	1220
20	59:32:1170001:1088	Российская Федерация, Пермский край, м.р-н Пермский, с.п. Двуреченское, д Комарово, ул Зеленая, з/у 5	Собственность	Для ведения личного подсобного хозяйства	1499
21	59:32:1170001:109	край Пермский, р-н Пермский, с/п Мостовское, д. Комарово, ул. Комаровская, дом 1б	Собственность	Для личного подсобного хозяйства	1591
22	59:32:1170001:1091	Пермский край, Пермский район, Двуреченское с/пос., д. Комарово	Собственность	для личного подсобного хозяйства	1590

23	59:32:1170001:1092	Пермский край, Пермский район, Двуреченское с/пос., д. Комарово	Собственность	для личного подсобного хозяйства	1590
24	59:32:1170001:1095	Российская Федерация, Пермский край, м.р-н Пермский, с.п. Двуреченское, д. Комарово, ул. Дачная, з/у 8	Общая долевая собственность	Для индивидуального жилищного строительства	1436
25	59:32:1170001:1096	Российская Федерация, Пермский край, м.р-н Пермский, с.п. Двуреченское, д. Комарово, ул. Дачная, з/у 10	Собственность	Для индивидуального жилищного строительства	2471
26	59:32:1170001:703	край Пермский, р-н Пермский, с/пос. Мостовское, д. Комарово	Собственность	Для ведения личного подсобного хозяйства	1922
27	59:32:1170001:1105	Пермский край, Пермский муниципальный район, Двуреченское сельское поселение, д. Комарово, ул. Луговая, д. 1а	Собственность	Отдельно стоящие многоквартирные дома 1-3 этажа с приусадебными участками	1747
28	59:32:1170001:1106	Пермский край, Пермский муниципальный р-н, с/п Двуреченское, д. Комарово, ул. Центральная, д. 6	Собственность	отдельно стоящие многоквартирные дома 1-3 этажа с приусадебными участками	1735
29	59:32:1170001:1107	Пермский край, Пермский муниципальный р-н, с/п Двуреченское, д. Комарово, ул. Центральная, ба	Собственность	отдельно стоящие многоквартирные дома 1-3 этажа с приусадебными участками	1734
30	59:32:1170001:1109	Пермский край, Пермский муниципальный район, Двуреченское сельское поселение, д. Комарово, ул. Центральная, д. 1а	Собственность	отдельно стоящие многоквартирные жилые дома с приусадебными участками этажностью не выше 3 этажей	1500
31	59:32:1170001:1111	Пермский край, Пермский район, Двуреченское сельского поселения, д. Комарово	Собственность	отдельно стоящие многоквартирные дома 1-3 этажа с приусадебными участками	1509
32	59:32:1170001:1116	Пермский край, Пермский район, Двуреченское с/п, д. Комарово	Собственность	Отдельно стоящие многоквартирные дома (коттеджи) 1-3 этажа с придомовыми участками	1472

33	59:32:1170001:1117	Пермский край, Пермский район, Двуреченское с/п, д. Комарово	Собственность	Отдельно стоящие одноквартирные дома (коттеджи) 1-3 этажа с придомовыми участками	1946
34	59:32:1170001:112	край Пермский, р-н Пермский, с/пос. Двуреченское, д. Комарово, ул. Комаровская, дом 45	Собственность	Для ведения личного подсобного хозяйства	1789
35	59:32:1170001:1121	Пермский край, Пермский р-н, с/п. Двуреченское, д. Комарово, ул. Луговая	Собственность	отдельно стоящие одноквартирные дома 1-3 этажа с приусадебными участками	1020
36	59:32:1170001:1122	Российская Федерация, Пермский край, м.р-н Пермский, с.п. Двуреченское, д Комарово, ул Луговая, з/у 1/1	Собственность	отдельно стоящие одноквартирные дома 1-3 этажа с приусадебными участками	1446
37	59:32:1170001:1125	Пермский край, Пермский р-н, с/с Двуреченское, д. Комарово	Собственность	отдельно стоящие одноквартирные дома 1-3 этажа с приусадебными участками	1503
38	59:32:1170001:1126	Пермский край, Пермский р-н, с/с Двуреченское, д. Комарово	Собственность	отдельно стоящие одноквартирные дома 1-3 этажа с приусадебными участками	1500
39	59:32:1170001:1133	Российская Федерация, Пермский край, м.р-н Пермский, с.п. Двуреченское, д Комарово, ул Центральная, з/у 1б	Собственность	Для индивидуального жилищного строительства	1500
40	59:32:1170001:1134	Пермский край, Пермский р-н, д. Комарово	Собственность	Для индивидуального жилищного строительства	1100
41	59:32:1170001:1135	Пермский край, Пермский р-н, д. Комарово	Собственность	Для индивидуального жилищного строительства	1350
42	59:32:1170001:1136	Пермский край, Пермский р-н, д. Комарово	Собственность	Для индивидуального жилищного строительства	1060
43	59:32:1170001:1137	Пермский край, Пермский р-н, д. Комарово	Собственность	Для индивидуального жилищного строительства	1060

44	59:32:1170001:1138	Пермский край, Пермский р-н, д. Комарово	Собственность	Для индивидуального жилищного строительства	1300
45	59:32:1170001:1139	Пермский край, Пермский р-н, д. Комарово	Собственность	Для индивидуального жилищного строительства	980
46	59:32:1170001:1140	Пермский край, Пермский р-н, д. Комарово	Собственность	Для индивидуального жилищного строительства	1000
47	59:32:1170001:1141	Пермский край, Пермский р-н, д. Комарово	Собственность	Для индивидуального жилищного строительства	1000
48	59:32:1170001:1142	Пермский край, Пермский р-н, д. Комарово	Собственность	Для индивидуального жилищного строительства	1150
49	59:32:1170001:1143	Пермский край, Пермский р-н, д. Комарово	Собственность	Для индивидуального жилищного строительства	1000
50	59:32:1170001:1145	Российская Федерация, Пермский край, м.р-н Пермский, с.п. Двуреченское, д. Комарово, ул. Широкая, з/у 4	Собственность	Для индивидуального жилищного строительства	970
51	59:32:1170001:1147	Пермский край, Пермский район, Двуреченское сельское поселение, д.Комарово	Собственность	для индивидуального жилищного строительства	1512
52	59:32:1170001:115	Пермский край, Пермский район, Двуреченское с/п, д. Комарово	Собственность	Для ведения личного подсобного хозяйства	1277
53	59:32:1170001:1150	Пермский край, Пермский р-н, д. Комарово, ул. Комаровская	Собственность	Для индивидуального жилищного строительства	1721
54	59:32:1170001:1151	Российская Федерация, Пермский край, муниципальный округ Пермский, деревня Комарово, улица Комаровская, земельный участок 35б	Собственность	Для индивидуального жилищного строительства	1721
55	59:32:1170001:1152	Пермский край, Пермский район, Двуреченское с/п, д. Комарово, ул. Зеленая	Собственность	Для индивидуального жилищного строительства	3014
56	59:32:1170001:116	Пермский край, Пермский район, Двуреченское с/п, д. Комарово, ул. Центральная, 11	Собственность	Для ведения личного подсобного хозяйства	1600

57	59:32:1170001:118	край Пермский, р-н Пермский, с/п Двуреченское, д. Комарово	Собственность	для индивидуального жилищного строительства	1828
58	59:32:1170001:119	Пермский край, м.о. Пермский, д Комарово, ул Зеленая, з/у 2	Собственность	Для ведения личного подсобного хозяйства	4098
59	59:32:1170001:12	край Пермский, р-н Пермский, с/п Двуреченское, д. Комарово	Собственность	Для садоводства	1500
60	59:32:1170001:120	Российская Федерация, Пермский край, м.р-н Пермский, с.п. Двуреченское, д. Комарово, ул. Комаровская, з/у 39а	Общая долевая собственность	Для ведения личного подсобного хозяйства	1500
61	59:32:1170001:121	край Пермский, р-н Пермский, с/пос. Мостовское, д. Комарово, ул. Комаровская, дом 1а	Собственность	Для личного подсобного хозяйства	1270
62	59:32:1170001:123	Пермский край, р-н Пермский, с/п Двуреченское, д. Комарово, ул. Кононова, 12	Собственность	Для ведения личного подсобного хозяйства	1191
63	59:32:1170001:124	край Пермский, р-н Пермский, с.п. Двуреченское, д. Комарово	-	Для ведения личного подсобного хозяйства	3046
64	59:32:1170001:125	Пермский край, Пермский р-н, Двуреченское с/п, д. Комарово	Собственность	Для ведения личного подсобного хозяйства	1300
65	59:32:1170001:126	край Пермский, р-н Пермский, с/п Двуреченское, д. Комарово	Собственность	Для дачного строительства	1500
66	59:32:1170001:1266	Пермский край, Пермский муниципальный район, Двуреченское сельское поселение, д. Комарово, пер. Бережный, д. 18	Собственность	Для индивидуального жилищного строительства	1000
67	59:32:1170001:1270	Российская Федерация, Пермский край, м.р-н Пермский, с.п. Двуреченское, д. Комарово, ул. Прудовая, з/у 7	Собственность	Для индивидуального жилищного строительства	1409
68	59:32:1170001:1271	Пермский край, Пермский р-н, Двуреченское с/п, д. Комарово, ул. Комаровская	Собственность	для индивидуального жилищного строительства	1525
69	59:32:1170001:1272	Пермский край, Пермский р-н, Двуреченское с/п, д. Комарово, ул. Комаровская	Собственность	для индивидуального жилищного строительства	1914

70	59:32:1170001:1273	Российская Федерация, Пермский край, Пермский муниципальный район, Двуреченское сельское поселение, д. Комарово, ул. Центральная, з/у 20а	Собственность	Для индивидуального жилищного строительства	1000
71	59:32:1170001:1274	Пермский край, Пермский район, д. Комарово, ул.Центральная	Собственность	Для индивидуального жилищного строительства	2063
72	59:32:1170001:1276	Российская Федерация, край Пермский, м.о. Пермский, с.п. Двуреченское, д Комарово, ул Уральская, зу 8	Собственность	Для индивидуального жилищного строительства	1495
73	59:32:1170001:1277	Пермский край, Пермский район, Двуреченское с/п, д. Комарово	Собственность	Для индивидуального жилищного строительства	1300
74	59:32:1170001:1278	Пермский край, Пермский район, Двуреченское с/п, д. Комарово	Общая долевая собственность	Для индивидуального жилищного строительства	1275
75	59:32:1170001:1279	Пермский край, Пермский район, Двуреченское с/п, д. Комарово	Собственность	Для индивидуального жилищного строительства	1275
76	59:32:1170001:128	Пермский край, р-н Пермский, с/о Мостовской, д. Комарово, ул. Комаровская, дом 22а	Собственность	Для ведения личного подсобного хозяйства	1515
77	59:32:1170001:1282	Пермский край, Пермский район, Двуреченское с/п, д. Комарово	Собственность	Для индивидуального жилищного строительства	1067
78	59:32:1170001:1283	Пермский край, Пермский район, Двуреченское с/п, д. Комарово	Собственность	Для индивидуального жилищного строительства	930
79	59:32:1170001:1285	Пермский край, Пермский район, Двуреченское с/п, д. Комарово	Собственность	Для индивидуального жилищного строительства	2375
80	59:32:1170001:129	Пермский край, р-н Пермский, с/пос. Мостовское, д. Комарово	Собственность	Для ведения личного подсобного хозяйства	1532
81	59:32:1170001:1291	Пермский край, Пермский р-н, д. Комарово, ул. Центральная	Общая долевая собственность	для индивидуального жилищного строительства	1352
82	59:32:1170001:1292	Российская Федерация, Пермский край, м.р-н Пермский, с.п. Двуреченское, д Комарово, ул Центральная, з/у 28/2	Собственность	для индивидуального жилищного строительства	1714

83	59:32:1170001:1293	Российская Федерация, Пермский край, м.р-н Пермский, с.п. Двуреченское, д. Комарово, ул. Центральная, з/у 28/1	Собственность	для индивидуального жилищного строительства	1276
84	59:32:1170001:1294	Российская Федерация, Пермский край, м.р-н Пермский, с.п. Двуреченское, д. Комарово, ул. Комаровская, з/у 40	Собственность	магазины	167
85	59:32:1170001:1297	Российская Федерация, Пермский край, м.р-н Пермский, с.п. Двуреченское, д. Комарово, ул. Центральная, з/у 34а	Собственность	Для индивидуального жилищного строительства	540
86	59:32:1170001:1298	Российская Федерация, Пермский край, м.р-н Пермский, д. Комарово, ул. Центральная	Собственность	отдельно стоящие многоквартирные дома 1-3 этажа с приусадебными участками	539
87	59:32:1170001:1299	Российская Федерация, Пермский край, Пермский муниципальный район, Двуреченское сельское поселение, д. Комарово, ул. Центральная	Собственность	отдельно стоящие многоквартирные дома 1-3 этажа с приусадебными участками	516
88	59:32:1170001:13	край Пермский, р-н Пермский, с/п Двуреченское, д. Комарово	Собственность	Для ведения личного подсобного хозяйства	2700
89	59:32:1170001:130	Пермский край, Пермский р-он, Двуреченское с/п, д. Комарово	Собственность	Для ведения личного подсобного хозяйства	1510
90	59:32:1170001:1300	Российская Федерация, край Пермский, м.о. Пермский, с.п. Двуреченское, д. Комарово, ул. Центральная, зу 30б	Собственность	Для индивидуального жилищного строительства	516
91	59:32:1170001:1302	Российская Федерация, Пермский край, м.р-н Пермский, с.п. Двуреченское, д. Комарово, ул. Комаровская, з/у 19	Собственность	ведение садоводства	1950
92	59:32:1170001:1310	Российская Федерация, Пермский край, м.р-н Пермский, с.п. Двуреченское, д. Комарово, пер. Бережный, з/у 16	Собственность	для индивидуального жилищного строительства	2545
93	59:32:1170001:1311	Российская Федерация, Пермский край, м.р-н Пермский, с.п. Двуреченское, д. Комарово, ул. Летняя, з/у 11	Собственность	Для ведения личного подсобного хозяйства	1920

94	59:32:1170001:1312	Российская Федерация, Пермский край, м.р-н Пермский, с.п. Двуреченское, д Комарово, ул Летняя, з/у 9	Собственность	Для ведения личного подсобного хозяйства	2300
95	59:32:1170001:1313	Российская Федерация, Пермский край, м.р-н Пермский, с.п. Двуреченское, д Комарово, ул Летняя, з/у 9а	Собственность	Для ведения личного подсобного хозяйства	1872
96	59:32:1170001:1315	Пермский край, р-н Пермский, с.п. Двуреченское, д. Комарово	Собственность	Для личного подсобного хозяйства	2000
97	59:32:1170001:1316	Пермский край, р-н Пермский, с.п. Двуреченское, д. Комарово	Собственность	Для личного подсобного хозяйства	1849
98	59:32:1170001:1319	Пермский край, Пермский муниципальный район, д. Комарово, ул. Луговая	-	Для ведения личного подсобного хозяйства (приусадебный земельный участок)	1949
99	59:32:1170001:1320	Пермский край, Пермский район, Двуреченское с/п, д. Комарово	Собственность	для садоводства	1623
100	59:32:1170001:1388	Российская Федерация, Пермский край, Пермский м.о, д Комарово	Собственность	Для личного подсобного хозяйства	1178
101	59:32:1170001:1341	Пермский край, р-н Пермский, Двуреченское с/п, д. Комарово, ул. Кононова	Собственность	для ведения личного подсобного хозяйства	1488
102	59:32:1170001:1342	Пермский край, р-н Пермский, Двуреченское с/п, д. Комарово, ул. Кононова	Собственность	для ведения личного подсобного хозяйства	1167
103	59:32:1170001:1349	Российская Федерация, Пермский край, р-н Пермский, д. Комарово	Собственность	Для ведения личного подсобного хозяйства	1517
104	59:32:1170001:1350	Российская Федерация, Пермский край, р-н Пермский, д. Комарово	Собственность	Для ведения личного подсобного хозяйства	1519
105	59:32:1170001:1351	Российская Федерация, Пермский край, р-н Пермский, д. Комарово	Собственность	Для ведения личного подсобного хозяйства	500
106	59:32:1170001:1352	Российская Федерация, край Пермский, м.о. Пермский, с.п. Двуреченское, д Комарово, ул Центральная, зу 40	-	Для индивидуального жилищного строительства	1146

107	59:32:1170001:1353	Пермский край, Пермский муниципальный округ, Лобановское т/у	Собственность	Ведение личного подсобного хозяйства на полевых участках	4839
108	59:32:1170001:1354	Российская Федерация, Пермский край, Пермский муниципальный округ, Лобановское т/у	Собственность	Ведение личного подсобного хозяйства на полевых участках	4836
109	59:32:1170001:1355	Пермский край, Пермский р-н., д. Комарово	Аренда	Ведение огородничества	676
110	59:32:1170001:1356	Пермский край, Пермский р-н, д Комарово, ул Центральная, д 31	Собственность	Для ведения личного подсобного хозяйства (приусадебный земельный участок)	1051
111	59:32:1170001:1358	Российская Федерация, край Пермский, м.о. Пермский, д Комарово, ул Уральская, зу 7	-	Ведение садоводства	1908
112	59:32:1170001:1359	Российская Федерация, край Пермский, м.о. Пермский, д Комарово, ул Широкая, зу 13	Аренда	Для индивидуального жилищного строительства	1210
113	59:32:1170001:136	край Пермский, р-н Пермский, с/п Двуреченское, д. Комарово	Собственность	Для ведения личного подсобного хозяйства	1226
114	59:32:1170001:1360	Российская Федерация, край Пермский, м.о. Пермский, д Комарово, ул Уральская, зу 9	-	Ведение садоводства	1911
115	59:32:1170001:1362	Российская Федерация, Пермский край, муниципальный округ Пермский, деревня Комарово, улица Комаровская	Собственность	Для индивидуального жилищного строительства	1288
116	59:32:1170001:1363	Российская Федерация, Пермский край, муниципальный округ Пермский, деревня Комарово, улица Комаровская	Собственность	Для индивидуального жилищного строительства	500
117	59:32:1170001:1364	Российская Федерация, Пермский край, муниципальный округ Пермский, деревня Комарово, улица Комаровская	Собственность	Для индивидуального жилищного строительства	1387
118	59:32:1170001:1368	Российская Федерация, Пермский край, муниципальный округ Пермский, деревня Комарово, улица Центральная	Собственность	Для садоводства	1801

119	59:32:1170001:1369	Российская Федерация, Пермский край, муниципальный округ Пермский, деревня Комарово, улица Центральная	Собственность	Для садоводства	1303
120	59:32:1170001:1370	Российская Федерация, Пермский край, муниципальный округ Пермский, деревня Комарово, улица Комаровская, дом 15В	Собственность	Для ведения личного подсобного хозяйства (приусадебный земельный участок)	2062
121	59:32:1170001:1372	Пермский край, Пермский м.о., д. Комарово	Собственность	Для ведения личного подсобного хозяйства	1762
122	59:32:1170001:14	Пермский край, Пермский район, с/п Двуреченское, д. Комарово, ул. Комаровская, 36	Собственность	Для личного подсобного хозяйства	4159
123	59:32:1170001:140	край Пермский, р-н Пермский, с/п Двуреченское, д. Комарово	Собственность	Для садоводства	1000
124	59:32:1170001:141	край Пермский, р-н Пермский, с/п Двуреченское, д. Комарово	Собственность	Для индивидуального садоводства и строительства дома	1123
125	59:32:1170001:142	Пермский край, р-н Пермский, с/о Мостовской, д. Комарово, ул. Центральная, дом 41	Собственность	Для садоводства	1022
126	59:32:1170001:143	Пермский край, р-н Пермский, с/о Мостовской, д. Комарово, ул. Центральная, дом 43	Собственность	Для садоводства	1102
127	59:32:1170001:146	край Пермский, р-н Пермский, с/п Двуреченское, д. Комарово	Собственность	Для садоводства	1000
128	59:32:1170001:148	край Пермский, р-н Пермский, с/п Двуреченское, д. Комарово	Общая долевая собственность	Для ведения личного подсобного хозяйства	1502
129	59:32:1170001:15	Пермский край, Пермский район, Двуреченское с/п, д. Комарово, ул. Комаровская, 49	Собственность, Аренда	Для ведения личного подсобного хозяйства	1285
130	59:32:1170001:151	Пермский край, р-н Пермский, с/п Двуреченское, д. Комарово, ул. Луговая, 4	Собственность	для индивидуального жилищного строительства	2000
131	59:32:1170001:153	край Пермский, р-н Пермский, с/пос. Двуреченское, д. Комарово, ул. Кононова, дом 4	Собственность	Для ведения личного подсобного хозяйства	1500

132	59:32:1170001:154	край Пермский, р-н Пермский, с/п Двуреченское, д. Комарово, ул. Кононова, дом 2	Собственность	Для ведения личного подсобного хозяйства	1500
133	59:32:1170001:155	Российская Федерация, Пермский край, м.р-н Пермский, с.п. Двуреченское, д. Комарово, ул. Кононова, з/у 21	Общая долевая собственность	Для ведения личного подсобного хозяйства	1500
134	59:32:1170001:156	край Пермский, р-н Пермский, с/пос. Мостовское, д. Комарово	-	Для ведения личного подсобного хозяйства	1471
135	59:32:1170001:157	край Пермский, р-н Пермский, с/п Двуреченское, д. Комарово, ул. Кононова, д. 8	Собственность	Для ведения личного подсобного хозяйства	1203
136	59:32:1170001:158	край Пермский, р-н Пермский, с/п Двуреченское, д. Комарово, ул. Кононова, дом 14	-	Для ведения личного подсобного хозяйства	1208
137	59:32:1170001:159	край Пермский, р-н Пермский, с/п Двуреченское, д. Комарово, ул. Кононова, д. 6	Собственность	Для ведения личного подсобного хозяйства	1196
138	59:32:1170001:16	Пермский край, р-н Пермский, д. Комарово, ул. Широкая, 1	Собственность,	Для ведения личного подсобного хозяйства	1232
139	59:32:1170001:160	край Пермский, р-н Пермский, с/п Мостовское, д. Комарово	Аренда	Для ведения личного подсобного хозяйства	1202
140	59:32:1170001:168	Пермский край, район Пермский, Двуреченское с/п, д. Комарово, ул. Центральная, д. 34	Собственность	Для ведения личного подсобного хозяйства	1652
141	59:32:1170001:17	Пермский край, р-н Пермский, с/п Двуреченское, д. Комарово, ул. Кононова, 17	Собственность	Для ведения личного подсобного хозяйства	1504
142	59:32:1170001:174	Пермский край, Пермский район, Двуреченское с/п, д. Комарово	Собственность	Для личного подсобного хозяйства	2236
143	59:32:1170001:177	край Пермский, р-н Пермский, с/п Двуреченское, д. Комарово	Общая долевая собственность	Для ведения личного подсобного хозяйства	815
144	59:32:1170001:179	край Пермский, р-н Пермский, с/п Двуреченское, д. Комарово	Аренда	Для ведения личного подсобного хозяйства	1626
145	59:32:1170001:180	край Пермский, р-н Пермский, с/п Двуреченское, д. Комарово, ул. Луговая, 10	Аренда	Для садоводства	1500
146	59:32:1170001:181	край Пермский, р-н Пермский, с/п	Собственность	Для ведения личного	1500

		Двуреченское, д. Комарово, ул. Прудовая, 9		подсобного хозяйства	
147	59:32:1170001:182	край Пермский, р-н Пермский, с/п Двуреченское, д. Комарово, ул. Зеленая, 8	Собственность	Для ведения личного подсобного хозяйства	1514
148	59:32:1170001:183	Пермский край, Пермский район, с/п Двуреченское, д. Комарово, ул. Зеленая, 7	Собственность	Для индивидуального жилищного строительства	1500
149	59:32:1170001:184	край Пермский, р-н Пермский, с/п Двуреченское, д. Комарово, ул. Прудовая, 1	Собственность	Для ведения личного подсобного хозяйства	1500
150	59:32:1170001:185	край Пермский, р-н Пермский, с/п Двуреченское, д. Комарово	Собственность	Для ведения личного подсобного хозяйства	1500
151	59:32:1170001:19	край Пермский, р-н Пермский, с/п Двуреченское, д. Комарово, ул. Кононова, дом 1	Собственность	Для ведения личного подсобного хозяйства	1442
152	59:32:1170001:199	Пермский край, Пермский район, Двуреченское с/п, д. Комарово	Собственность	Для ведения личного подсобного хозяйства	660
153	59:32:1170001:2	Пермский край, Пермский район, с/п Двуреченское, д. Комарово	Собственность	Для ведения личного подсобного хозяйства	1268
154	59:32:1170001:200	край Пермский, р-н Пермский, с/п Двуреченское, д. Комарово	-	Под объекты общего пользования (строительство дороги)	2885
155	59:32:1170001:26	край Пермский, р-н Пермский, с/п Двуреченское, д. Комарово	Общая долевая собственность	Для ведения личного подсобного хозяйства	1600
156	59:32:1170001:3	Пермский край, р-н Пермский, с/п Двуреченское, д. Комарово, ул. Кононова, 19	Собственность	Для ведения личного подсобного хозяйства	1508
157	59:32:1170001:30	край Пермский, р-н Пермский, с/п Двуреченское, д. Комарово	Собственность	Для личного подсобного хозяйства	2484
158	59:32:1170001:307	край Пермский, р-н Пермский, с/п Двуреченское, д. Комарово, ул. Комаровская, дом 15а	Собственность	Для ведения личного подсобного хозяйства	1380
159	59:32:1170001:313	край Пермский, р-н Пермский, с\пос Мостовское, д. Комарово, ул. Центральная, дом 5а	Собственность	для индивидуального жилищного строительства	1917

160	59:32:1170001:315	край Пермский, р-н Пермский, с/п Двуреченское, д. Комарово	Собственность	Для ведения личного подсобного хозяйства	1337
161	59:32:1170001:321	край Пермский, р-н Пермский, с/п Двуреченское, д. Комарово	Собственность	Под жилую застройку Индивидуальную	1102
162	59:32:1170001:322	край Пермский, р-н Пермский, с/пос Мостовское, д. Комарово, ул. Широкая, 21	Аренда	Для ведения личного подсобного хозяйства	1245
163	59:32:1170001:329	край Пермский, р-н Пермский, с/пос. Двуреченское, д. Комарово, ул. Луговая, 3	Собственность	Для индивидуального жилищного строительства	1564
164	59:32:1170001:330	Пермский край, р-н Пермский, с/о Мостовской, д. Комарово, ул. Комаровская, дом 56а	Собственность	Для ведения личного подсобного хозяйства	1324
165	59:32:1170001:333	край Пермский, р-н Пермский, с/п Двуреченское, д. Комарово	Собственность	Для садоводства	1000
166	59:32:1170001:335	край Пермский, р-н Пермский, с/пос. Мостовское, д. Комарово	Собственность	Для ведения крестьянского (фермерского) хозяйства	21952
167	59:32:1170001:337	край Пермский, р-н Пермский, с/п Двуреченское, д. Комарово	Собственность	Для ведения личного подсобного хозяйства	1000
168	59:32:1170001:338	край Пермский, р-н Пермский, с/п Двуреченское, д. Комарово, ул. Центральная, д. 35	Собственность	Для ведения личного подсобного хозяйства	1000
169	59:32:1170001:339	край Пермский, р-н Пермский, с/п Двуреченское, д. Комарово	Собственность	Для ведения личного подсобного хозяйства	1735
170	59:32:1170001:340	край Пермский, р-н Пермский, с/п Двуреченское, д. Комарово	Собственность	Для ведения личного подсобного хозяйства	7000
171	59:32:1170001:341	край Пермский, р-н Пермский, с/п Двуреченское, д. Комарово	Собственность	Для садоводства	1165
172	59:32:1170001:342	край Пермский, р-н Пермский, с/п Двуреченское, д. Комарово	Собственность	Для ведения личного подсобного хозяйства	370
173	59:32:1170001:343	край Пермский, р-н Пермский, с/п Двуреченское, д. Комарово	Собственность	Для ведения личного подсобного хозяйства	1500
174	59:32:1170001:344	край Пермский, р-н Пермский, с/п Двуреченское, д. Комарово, ул. Центральная, дом 28 а	Собственность	Для ведения личного подсобного хозяйства	1500

175	59:32:1170001:346	край Пермский, р-н Пермский, с/п Двуреченское, д. Комарово, ул. Центральная, дом 36	Собственность	Для садоводства	1500
176	59:32:1170001:348	Пермский край, р-н Пермский, с/о Мостовской, д. Комарово, ул. Луговая, дом 7	Собственность	Для ведения личного подсобного хозяйства	1500
177	59:32:1170001:349	край Пермский, р-н Пермский, с/п Двуреченское, д. Комарово, ул. Комаровская, дом 35а	Собственность	Для ведения личного подсобного хозяйства	2181
178	59:32:1170001:350	край Пермский, р-н Пермский, с/п Двуреченское, д. Комарово, ул. Центральная, дом 55	Собственность	Для садоводства	1341
179	59:32:1170001:351	край Пермский, р-н Пермский, с/пос. Двуреченское, д. Комарово, ул. Центральная, дом 53	Собственность	Для садоводства	1500
180	59:32:1170001:353	край Пермский, р-н Пермский, с/п Двуреченское, д. Комарово	Аренда	Под объекты связи, радиовещания, телевидения и информатики	900
181	59:32:1170001:354	Пермский край, Пермский р-н, д. Комарово, ул. Комаровская, 6б	Собственность	Для ведения личного подсобного хозяйства	2000
182	59:32:1170001:356	Российская Федерация, Пермский край, м.р-н Пермский, с.п. Двуреченское, д. Комарово, ул. Комаровская, з/у 12	Собственность	Личное подсобное хозяйство	3097
183	59:32:1170001:38	край Пермский, р-н Пермский, с/п Двуреченское, д. Комарово	Собственность	Для ведения личного подсобного хозяйства	2201
184	59:32:1170001:385	Пермский край, Пермский район, Двуреченское с/п, д. Комарово, ул Центральная, д. 9	Собственность	Для ведения личного подсобного хозяйства	1900
185	59:32:1170001:389	край Пермский, р-н Пермский, с/п Двуреченское, д. Комарово, ул. Комаровская, дом 5	Общая долевая собственность	Для ведения личного подсобного хозяйства	893
186	59:32:1170001:39	край Пермский, р-н Пермский, с/п Двуреченское, д. Комарово, ул. Новая, дом 1	Общая долевая собственность	Для ведения личного подсобного хозяйства	462
187	59:32:1170001:390	край Пермский, р-н Пермский, с/п Двуреченское, д. Комарово, ул. Зеленая, 3	Собственность	Для индивидуального жилищного строительства	1500
188	59:32:1170001:40	край Пермский, р-н Пермский, с/п Двуреченское, д. Комарово, ул. Комаровская, участок находится примерно в 0.055 км, по	Собственность	Для ведения личного подсобного хозяйства	1458

		направлению на юго-запад от дом 29			
189	59:32:1170001:404	Пермский край, р-н Пермский, д. Комарово	Собственность	Личное подсобное хозяйство	2349
190	59:32:1170001:41	край Пермский, р-н Пермский, с/п Двуреченское, д. Комарово, ул. Новая, дом 6, квартира 2	Общая долевая собственность	Для ведения личного подсобного хозяйства	2066
191	59:32:1170001:415	край Пермский, р-н Пермский, с/п Двуреченское, д. Комарово, ул. Комаровская, дом 42	Собственность	Для предпринимательства	147
192	59:32:1170001:417	Пермский край, р-н Пермский, д. Комарово	Собственность	Личное подсобное хозяйство	1268
193	59:32:1170001:418	край Пермский, р-н Пермский, с/п Двуреченское, д. Комарово, ул. Комаровская, дом 23 А	Собственность	Для личного подсобного хозяйства	1600
194	59:32:1170001:42	край Пермский, р-н Пермский, с/п Двуреченское, д. Комарово	Собственность	Для ведения личного подсобного хозяйства	2500
195	59:32:1170001:421	край Пермский, р-н Пермский, с/п Двуреченское, д. Комарово, ул. Новая	Общая долевая собственность	Для личного подсобного хозяйства	2199
196	59:32:1170001:428	Российская Федерация, Пермский край, Пермский муниципальный район, Двуреченское сельское поселение, д. Комарово, ул. Центральная, з/у 9а	Собственность	для индивидуального жилищного строительства	1033
197	59:32:1170001:437	край Пермский, р-н Пермский, с/п Двуреченское, д. Комарово, ул. Центральная, дом 13а	Собственность	Для ведения личного подсобного хозяйства	1689
198	59:32:1170001:440	край Пермский, р-н Пермский, с/пос. Мостовское, д. Комарово, ул. Луговая, 8	Собственность	Для садоводства и строительства дома	1500
199	59:32:1170001:441	Пермский край, р-н Пермский, д. Комарово	-	Для садоводства и строительства дачного дома	600
200	59:32:1170001:443	Пермский край, р-н Пермский, д. Комарово	Собственность	Для садоводства	700
201	59:32:1170001:444	Пермский край, р-н Пермский, д. Комарово	-	Для садоводства	600

202	59:32:1170001:445	Пермский край, р-н Пермский, д. Комарово	Собственность	Для садоводства	600
203	59:32:1170001:448	Пермский край, р-н Пермский, д. Комарово	-	Для садоводства	600
204	59:32:1170001:449	край Пермский, р-н Пермский, с/пос. Мостовское, д. Комарово	Собственность	Для ведения личного подсобного хозяйства	1000
205	59:32:1170001:45	край Пермский, р-н Пермский, с/п Двуреченское, д. Комарово	-	Для ведения личного подсобного хозяйства	4900
206	59:32:1170001:453	край Пермский, р-н Пермский, с/пос. Мостовское, д. Комарово, ул. Центральная, дом 2	Общая долевая собственность	Для садоводства	915
207	59:32:1170001:455	край Пермский, р-н Пермский, с/п Двуреченское, д. Комарово	Собственность	Для личного подсобного хозяйства	3024
208	59:32:1170001:457	край Пермский, р-н Пермский, с/п Двуреченское, д. Комарово, ул. Луговая, 2	Собственность	Для индивидуального жилищного строительства	799
209	59:32:1170001:458	край Пермский, р-н Пермский, с/п Двуреченское, д. Комарово, ул. Зеленая, 1	Собственность	Для индивидуального жилищного строительства	799
210	59:32:1170001:459	Пермский край, р-н Пермский, д. Комарово	Собственность	Для садоводства и строительства дома	1000
211	59:32:1170001:464	Российская Федерация, Пермский край, Пермский муниципальный район, Двуреченское сельское поселение, д. Комарово, ул. Комаровская, з/у 32	Собственность	Для ведения личного подсобного хозяйства	3695
212	59:32:1170001:465	Пермский край, р-н Пермский, д. Комарово	Собственность	Для личного подсобного хозяйства	600
213	59:32:1170001:466	край Пермский, р-н Пермский, с/п Двуреченское, д. Комарово	-	Для садоводства	800
214	59:32:1170001:468	Российская Федерация, Пермский край, м.р-н Пермский, с.п. Двуреченское, д. Комарово, ул. Луговая, з/у 6	Собственность	Для индивидуального жилищного строительства	2000
215	59:32:1170001:469	Пермский край, р-н Пермский, д. Комарово	Собственность	Для садоводства и строительства дома	1500
216	59:32:1170001:470	край Пермский, р-н Пермский, с/пос. Мостовское, д. Комарово	Собственность	Для садоводства и строительства дома	1500

217	59:32:1170001:474	край Пермский, р-н Пермский, с/п Двуреченское, д. Комарово	Собственность	для ведения личного подсобного хозяйства	1099
218	59:32:1170001:475	край Пермский, р-н Пермский, с/п Двуреченское, д. Комарово	-	Для садоводства	500
219	59:32:1170001:477	Пермский край, р-н Пермский, д. Комарово	Собственность	Для садоводства	700
220	59:32:1170001:479	край Пермский, р-н Пермский, с/п Двуреченское, д. Комарово	Собственность	Для садоводства	1040
221	59:32:1170001:48	край Пермский, р-н Пермский, с/п Двуреченское, д. Комарово, ул. Комаровская, дом 25	Собственность	Для ведения личного подсобного хозяйства	3314
222	59:32:1170001:480	Пермский край, р-н Пермский, д. Комарово	-	Для садоводства	700
223	59:32:1170001:484	Пермский край, р-н Пермский, с/п Мостовское, д. Комарово	Собственность	Для садоводства	700
224	59:32:1170001:49	край Пермский, р-н Пермский, с/п Двуреченское, д. Комарово	-	Для ведения личного подсобного хозяйства	3100
225	59:32:1170001:492	Пермский край, р-н Пермский, д. Комарово	Собственность	Для личного подсобного хозяйства	4100
226	59:32:1170001:494	край Пермский, р-н Пермский, с/пос. Мостовское, д. Комарово	Собственность	для личного подсобного хозяйства	3534
227	59:32:1170001:497	Пермский край, район Пермский, Двуреченское с/п, д. Комарово, ул. Комаровская, 34а	Собственность	Для личного подсобного хозяйства	1075
228	59:32:1170001:499	Пермский край, Пермский район, Двуреченское с/п, д. Комарово, ул. Центральная, дом 39	Собственность	отдельно стоящие одноквартирные дома 1-3 этажа с приусадебными участками	1034
229	59:32:1170001:5	край Пермский, р-н Пермский, с/пос. Мостовское, д. Комарово, ул. Центральная, 10а	Собственность	Для садоводства	615
230	59:32:1170001:50	край Пермский, р-н Пермский, с/п Мостовское, д. Комарово	Собственность	для личного подсобного хозяйства	2146

231	59:32:1170001:509	Пермский край, р-н Пермский, д. Комарово	Собственность	Для садоводства	1069
232	59:32:1170001:514	Пермский край, Пермский район, Двуреченское с/п, д. Комарово, ул. Центральная, д. 33	Собственность	Для личного подсобного хозяйства	3035
233	59:32:1170001:516	Пермский край, р-н Пермский, д. Комарово	-	Для личного подсобного хозяйства	3000
234	59:32:1170001:526	Пермский край, р-н Пермский, д. Комарово	Собственность	Для личного подсобного хозяйства	1100
235	59:32:1170001:533	Пермский край, р-н Пермский, д. Комарово	Общая долевая собственность	Для личного подсобного хозяйства	3100
236	59:32:1170001:542	Российская Федерация, Пермский край, м.р-н Пермский, с.п. Двуреченское, д. Комарово, ул. Центральная, д. 15	Общая долевая собственность	Для ведения личного подсобного хозяйства	551
237	59:32:1170001:545	край Пермский, р-н Пермский, с/пос. Мостовское, д. Комарово, ул. Комаровская, дом 43	Собственность	Для ведения личного подсобного хозяйства	1883
238	59:32:1170001:549	Пермский край, р-н Пермский, с/п Двуреченское, д. Комарово	Общая долевая собственность	Для ведения личного подсобного хозяйства	600
239	59:32:1170001:55	край Пермский, р-н Пермский, с/п Двуреченское, д. Комарово	-	Для ведения личного подсобного хозяйства	900
240	59:32:1170001:550	край Пермский, р-н Пермский, с/пос. Мостовское, д. Комарово	Собственность	для ведения личного подсобного хозяйства	1500
241	59:32:1170001:552	край Пермский, р-н Пермский, с/пос. Мостовское, д. Комарово, ул. Центральная, дом 4	Собственность	Для личного подсобного хозяйства	3815
242	59:32:1170001:558	Пермский край, Пермский район, с/п Двуреченское, д. Комарово	Общая долевая собственность	Для личного подсобного хозяйства	3080
243	59:32:1170001:559	край Пермский, р-н Пермский, с/пос. Двуреченское, д. Комарово, ул. Центральная, 23	Собственность	Для личного подсобного хозяйства	1300

244	59:32:1170001:56	край Пермский, р-н Пермский, с/п Двуреченское, д. Комарово	Собственность	Для ведения личного подсобного хозяйства	3037
245	59:32:1170001:57	Пермский край, Пермский р-н, Мостовское с/пос., д. Комарово, ул. Центральная, д. 14а	Собственность	Для личного подсобного хозяйства	1348
246	59:32:1170001:572	Пермский край, Пермский район, д. Комарово	Собственность	Для личного подсобного хозяйства	1000
247	59:32:1170001:576	Пермский край, Пермский район, Двуреченское с/п, д. Комарово	Общая долевая собственность	Для личного подсобного хозяйства	859
248	59:32:1170001:579	край Пермский, р-н Пермский, с/п Двуреченское, д. Комарово, ул. Комаровская, дом 48	Собственность	Для личного подсобного хозяйства	2099
249	59:32:1170001:582	Пермский край, р-н Пермский, д. Комарово	Общая долевая собственность	Для личного подсобного хозяйства	900
250	59:32:1170001:584	Пермский край, Пермский р-н, д. Комарово	Собственность	Для индивидуального жилищного строительства	1099
251	59:32:1170001:592	Пермский край, р-н Пермский, с/о Мостовской, д. Комарово, ул. Центральная	Аренда	Для садоводства	932
252	59:32:1170001:597	край Пермский, р-н Пермский, с/п Двуреченское, д. Комарово, ул. Центральная, 1	Собственность, Аренда	Для огородничества	690
253	59:32:1170001:6	край Пермский, р-н Пермский, с/п Двуреченское, д. Комарово, ул. Центральная, дом 10	Собственность	Для садоводства	600
254	59:32:1170001:60	край Пермский, р-н Пермский, с/п Двуреченское, д. Комарово, ул. Центральная, дом 15	Собственность	Для ведения личного подсобного хозяйства	1200
255	59:32:1170001:61	край Пермский, р-н Пермский, с/п Двуреченское, д. Комарово	Общая долевая собственность	для личного подсобного хозяйства	1701
256	59:32:1170001:617	край Пермский, р-н Пермский, с/п Двуреченское, д. Комарово, Позиция 82	Собственность, Аренда	Для ведения личного подсобного хозяйства	2566

257	59:32:1170001:62	Пермский край, р-н Пермский, с/п Двуреченское, д. Комарово, ул. Комаровская, 62	Собственность	Для садоводства	660
258	59:32:1170001:620	Пермский край, р-н Пермский, с/п Двуреченское, д. Комарово, позиция 83	Собственность	Для ведения личного подсобного хозяйства	2545
259	59:32:1170001:622	Пермский край, Пермский район, Двуреченское с/п, д. Комарово, позиция 74	Собственность, Аренда	Для ведения личного подсобного хозяйства	3475
260	59:32:1170001:624	Пермский край, Пермский р-н, Двуреченское с/п, д. Комарово, ул. Летняя, дом 1	Общая долевая собственность	Для ведения личного подсобного хозяйства	2443
261	59:32:1170001:625	край Пермский, р-н Пермский, с/п Двуреченское, д. Комарово, Позиция 78	Собственность, Аренда	Для ведения личного подсобного хозяйства	2797
262	59:32:1170001:626	край Пермский, р-н Пермский, с/п Двуреченское, д. Комарово, Позиция 77	Собственность	Для ведения личного подсобного хозяйства	2989
263	59:32:1170001:627	край Пермский, р-н Пермский, с/пос. Мостовское, д. Комарово, ул. Уральская, 10	Аренда	Для ведения личного подсобного хозяйства	2792
264	59:32:1170001:629	Пермский край, р-н Пермский, с/п Двуреченское, д. Комарово	Собственность	Для индивидуального жилищного строительства	1685
265	59:32:1170001:63	край Пермский, р-н Пермский, с/пос Мостовское, д. Комарово, ул. Комаровская, дом 8 а	Собственность	Для ведения личного подсобного хозяйства	1158
266	59:32:1170001:630	край Пермский, р-н Пермский, с/п Двуреченское, д. Комарово	Собственность	Для ведения личного подсобного хозяйства	1688
267	59:32:1170001:631	край Пермский, р-н Пермский, с/п Двуреченское, д. Комарово	Собственность	Для ведения личного подсобного хозяйства	1726
268	59:32:1170001:634	Пермский край, р-н Пермский, с/п Двуреченское, д. Комарово	Собственность	Для индивидуального жилищного строительства	2342
269	59:32:1170001:635	Пермский край, р-н Пермский, с/п Двуреченское, д. Комарово	Собственность	Для индивидуального жилищного строительства	2004
270	59:32:1170001:636	Пермский край, Пермский р-н, с/п Двуреченское, д. Комарово	Собственность	Для индивидуального жилищного строительства	2017

271	59:32:1170001:637	Пермский край, р-н Пермский, с/п Двуреченское, д. Комарово	Собственность	Для индивидуального жилищного строительства	2047
272	59:32:1170001:638	Российская Федерация, Пермский край, м.р-н Пермский, с.п. Двуреченское, д. Комарово, пер. Бережный, з/у 9	Собственность	Для индивидуального жилищного строительства	1866
273	59:32:1170001:639	край Пермский, р-н Пермский, с/п Двуреченское, д. Комарово	Собственность	Для ведения личного подсобного хозяйства	1426
274	59:32:1170001:64	край Пермский, р-н Пермский, с/п Двуреченское, д. Комарово	Собственность	Для ведения личного подсобного хозяйства	3010
275	59:32:1170001:640	край Пермский, р-н Пермский, с/п Двуреченское, д. Комарово	Собственность	Для ведения личного подсобного хозяйства	1410
276	59:32:1170001:641	край Пермский, р-н Пермский, с/п Двуреченское, д. Комарово	Собственность	Для ведения личного подсобного хозяйства	1421
277	59:32:1170001:642	край Пермский, р-н Пермский, с/п Двуреченское, д. Комарово	Собственность	Для ведения личного подсобного хозяйства	1410
278	59:32:1170001:643	край Пермский, р-н Пермский, с/п Двуреченское, д. Комарово	Собственность	Для ведения личного подсобного хозяйства	1418
279	59:32:1170001:644	край Пермский, р-н Пермский, с/п Двуреченское, д. Комарово	Собственность	Для ведения личного подсобного хозяйства	1434
280	59:32:1170001:645	край Пермский, р-н Пермский, с/п Двуреченское, д. Комарово	Собственность	Для ведения личного подсобного хозяйства	3003
281	59:32:1170001:646	край Пермский, р-н Пермский, с/п Двуреченское, д. Комарово	Общая долевая собственность	для садоводства	3182
282	59:32:1170001:647	край Пермский, р-н Пермский, с/п Двуреченское, д. Комарово	Собственность	Для ведения личного подсобного хозяйства	1236
283	59:32:1170001:648	край Пермский, р-н Пермский, с/п Двуреченское, д. Комарово	Собственность	Для ведения личного подсобного хозяйства	1232
284	59:32:1170001:649	край Пермский, р-н Пермский, с/п Двуреченское, д. Комарово	Собственность	Для ведения личного подсобного хозяйства	1236

285	59:32:1170001:650	край Пермский, р-н Пермский, с/п Двуреченское, д. Комарово	Собственность	Для ведения личного подсобного хозяйства	1142
286	59:32:1170001:651	край Пермский, р-н Пермский, с/п Двуреченское, д. Комарово	Собственность	Для ведения личного подсобного хозяйства	1168
287	59:32:1170001:653	Российская Федерация, Пермский край, м.р-н Пермский, с.п. Двуреченское, д. Комарово, ул. Луговая, з/у 13	Общая долевая собственность	Для ведения личного подсобного хозяйства	1500
288	59:32:1170001:654	край Пермский, р-н Пермский, с/п Двуреченское, д. Комарово	-	Для ведения личного подсобного хозяйства	1507
289	59:32:1170001:655	край Пермский, р-н Пермский, с/п Двуреченское, д. Комарово, ул. Комаровская, 54а	Собственность	Для ведения личного подсобного хозяйства	1085
290	59:32:1170001:658	край Пермский, р-н Пермский, с/п Двуреченское, д. Комарово, ул. Центральная, дом 5а	Собственность, Аренда	Для огородничества	1155
291	59:32:1170001:659	край Пермский, р-н Пермский, с/пос Мостовское, д. Комарово, ул. Дачная, 7	Собственность, Аренда	Для садоводства	5021
292	59:32:1170001:660	край Пермский, р-н Пермский, с/пос Мостовское, д. Комарово, ул. Дачная, 5	Собственность, Аренда	Для садоводства	5357
293	59:32:1170001:661	Пермский край, Пермский район, Мостовское с/пос, д. Комарово, ул. Дачная, 3	Собственность	Для садоводства	5977
294	59:32:1170001:662	край Пермский, р-н Пермский, Двуреченское с/п, д. Комарово, ул. Дачная, 1	Собственность	Для садоводства	5369
295	59:32:1170001:663	край Пермский, р-н Пермский, с/п Двуреченское, д. Комарово	Собственность	Для ведения личного подсобного хозяйства	1517
296	59:32:1170001:664	край Пермский, р-н Пермский, с/п Двуреченское, д. Комарово	Собственность	Для ведения личного подсобного хозяйства	1500
297	59:32:1170001:665	край Пермский, р-н Пермский, с/п Двуреченское, д. Комарово	Аренда	Для садоводства	1500
298	59:32:1170001:666	край Пермский, р-н Пермский, с/п Двуреченское, д. Комарово	Аренда	Для садоводства	1500

299	59:32:1170001:667	край Пермский, р-н Пермский, с\пос Мостовское, д. Комарово, ул. Широкая, 21а	Аренда	Для ведения личного подсобного хозяйства	1081
300	59:32:1170001:668	Российская Федерация, край Пермский, м.о. Пермский, с.п. Двуреченское, д Комарово, ул Летняя, зу 2а	-	Для ведения личного подсобного хозяйства	1494
301	59:32:1170001:669	край Пермский, р-н Пермский, с\п Двуреченское, д. Комарово, ул. Центральная, дом 8	Собственность	Для ведения личного подсобного хозяйства	2700
302	59:32:1170001:67	Пермский край, р-н Пермский, с/о Мостовской, д. Комарово, ул. Комаровская, дом 2	Собственность	для личного подсобного хозяйства	1500
303	59:32:1170001:68	край Пермский, р-н Пермский, с\п Двуреченское, д. Комарово, ул. Комаровская, дом 41	Собственность	Для ведения личного подсобного хозяйства	1851
304	59:32:1170001:69	край Пермский, р-н Пермский, с\п Двуреченское, д. Комарово, ул. Комаровская, дом 39	Собственность	Для ведения личного подсобного хозяйства	1515
305	59:32:1170001:70	край Пермский, р-н Пермский, с\п Двуреченское, д. Комарово, ул. Центральная, 29	Собственность	для личного подсобного хозяйства	1180
306	59:32:1170001:700	край Пермский, р-н Пермский, с\п Двуреченское, д. Комарово, ул. Центральная	Общая долевая собственность	Для ведения личного подсобного хозяйства	900
307	59:32:1170001:701	край Пермский, р-н Пермский, с\пос. Мостовское, д. Комарово, ул. Центральная, 2а	Собственность	Для садоводства	1000
308	59:32:1170001:702	край Пермский, р-н Пермский, с\пос. Мостовское, д. Комарово	Собственность	Для ведения личного подсобного хозяйства	1921
309	59:32:1170001:705	край Пермский, р-н Пермский, с\пос. Мостовское, д. Комарово	Собственность	Для ведения личного подсобного хозяйства	1652
310	59:32:1170001:706	край Пермский, р-н Пермский, с\пос. Мостовское, д. Комарово	Собственность	Для ведения личного подсобного хозяйства	1644
311	59:32:1170001:707	край Пермский, р-н Пермский, с\пос. Мостовское, д. Комарово	Собственность	Для ведения личного подсобного хозяйства	1512

312	59:32:1170001:708	Российская Федерация, Пермский край, м.р-н Пермский, с.п. Двуреченское, д. Комарово, ул. Летняя, з/у 2	Собственность	Для ведения личного подсобного хозяйства	1751
313	59:32:1170001:709	Российская Федерация, Пермский край, м.р-н Пермский, с.п. Двуреченское, д. Комарово, ул. Летняя, з/у 4	Собственность	Для ведения личного подсобного хозяйства	1636
314	59:32:1170001:71	Российская Федерация, Пермский край, м.р-н Пермский, с.п. Двуреченское, д. Комарово, ул. Центральная, д. 16	Общая долевая собственность	Для личного подсобного хозяйства	1000
315	59:32:1170001:710	Пермский край, р-н Пермский, с/пос. Двуреченское, д. Комарово, ул. Прудовая, 3	Собственность	Для ведения личного подсобного хозяйства	1500
316	59:32:1170001:712	Пермский край, р-н Пермский, с/п Двуреченское, д. Комарово, ул. Комаровская, дом 47	Собственность	Для строительства дачного дома	1500
317	59:32:1170001:713	Пермский край, Пермский район, Двуреченское с/п, д. Комарово	Аренда	отдельно стоящие многоквартирные дома 1 - 3 этажа с приусадебными участками	3450
318	59:32:1170001:714	Пермский край, Пермский р-н, Двуреченское с/п, д. Комарово, ул. 2 Центральная, 14	Собственность	Для ведения личного подсобного хозяйства	1567
319	59:32:1170001:715	Пермский край, р-н Пермский, с/п Двуреченское, д. Комарово, ул. Центральная, 15а	Собственность	Для приусадебного участка	1642
320	59:32:1170001:716	Пермский край, р-н Пермский, с/п Двуреченское, д. Комарово, ул. Комаровская, 64	Собственность	Под строительство дачного дома	660
321	59:32:1170001:97 (59:32:1170001:718)	Пермский край, р-н Пермский, с/п Двуреченское, д. Комарово, ул. Новая, дом 4, квартира 2	Общая долевая собственность	Для личного подсобного хозяйства	1105
322	59:32:1170001:97 (59:32:1170001:719)	Пермский край, р-н Пермский, с/п Двуреченское, д. Комарово, ул. Новая, дом 4, квартира 2	Общая долевая собственность	Для личного подсобного хозяйства	1224

323	59:32:1170001:720	Пермский край, Пермский район, Двуреченское с/п, д. Комарово, ул. Прудовая, 13	Собственность	Для ведения личного подсобного хозяйства	1519
324	59:32:1170001:721	край Пермский, р-н Пермский, с/п Двуреченское, д. Комарово, ул. Уральская, дом 4	Собственность	Для ведения личного подсобного хозяйства	1508
325	59:32:1170001:722	край Пермский, р-н Пермский, с/п Двуреченское, д. Комарово, ул. Уральская, дом 6	Собственность	Для ведения личного подсобного хозяйства	1507
326	59:32:1170001:723	Пермский край, Пермский район, Двуреченское с/п, д. Комарово	Общая долевая собственность	Для ведения личного подсобного хозяйства	3000
327	59:32:1170001:725	Пермский край, Пермский район, д. Комарово, ул. Новая, д. 10, кв. 1	Собственность	Отдельно стоящие многоквартирные дома 1-3 этажа с приусадебными участками	627
328	59:32:1170001:726	Пермский край, р-н Пермский, Двуреченское с/п, д. Комарово, ул. Прудовая, д. 7	Общая долевая собственность	Для ведения личного подсобного хозяйства	4500
329	59:32:1170001:727	Пермский край, район Пермский, Двуреченское с/п, д. Комарово, ул. Кононова, 3	Собственность	Для ведения личного подсобного хозяйства	1500
330	59:32:1170001:73	край Пермский, р-н Пермский, с/п Двуреченское, д. Комарово	Собственность	Для ведения личного подсобного хозяйства	1060
331	59:32:1170001:74	край Пермский, р-н Пермский, с/пос. Двуреченское, д. Комарово	Собственность	Под общественную застройку (строительство магазина)	578
332	59:32:1170001:80	край Пермский, р-н Пермский, с/п Двуреченское, д. Комарово	Собственность	Для садоводства	1500
333	59:32:1170001:83	край Пермский, р-н Пермский, с/п Двуреченское, д. Комарово	Собственность	Для ведения личного подсобного хозяйства	2705
334	59:32:1170001:84	край Пермский, р-н Пермский, с/пос. Мостовское, д. Комарово, ул. Комаровская, дом 54	Собственность	Для садоводства	1500

335	59:32:1170001:86	край Пермский, р-н Пермский, с/п Двуреченское, д. Комарово, ул. Комаровская, 17а	Собственность	Для ведения личного подсобного хозяйства	1125
336	59:32:1170001:88	Пермский край, район Пермский, с/п Двуреченское, д Комарово	Собственность	Для личного подсобного хозяйства	1000
337	59:32:1170001:9	Пермский край, район Пермский, с/п Двуреченское, д. Комарово, ул. Комаровская, д. 30, кв. 1	Общая долевая собственность	Для ведения личного подсобного хозяйства	3200
338	59:32:1170001:91	край Пермский, р-н Пермский, с/п Мостовское, д. Комарово, ул. Луговая, дом 9	Собственность	Для садоводства	1500
339	59:32:1170001:92	край Пермский, р-н Пермский, с/п Двуреченское, д. Комарово	-	Для ведения личного подсобного хозяйства	800
340	59:32:1170001:938	Российская Федерация, край Пермский, м.о. Пермский, с.п. Двуреченское, д Комарово, ул Прудовая, зу 17	Собственность	для личного подсобного хозяйства	1195
341	59:32:1170001:939	Пермский край, район Пермский, с/п Двуреченское, д. Мостовая, ул. Прудовая, 11	Собственность	для личного подсобного хозяйства	1505
342	59:32:1170001:941	Пермский край, Пермский район, Двуреченское с/п, д. Комарово, ул. Зеленая	Аренда	для садоводства	2761
343	59:32:1170001:948	Пермский край, Пермский район, Двуреченское с/пос., д. Комарово, ул. Центральная, д.31а	Собственность	для ведения личного подсобного хозяйства	2222
344	59:32:1170001:97	край Пермский, р-н Пермский, с/п Двуреченское, д. Комарово, ул. Новая, дом 4, квартира 2	Общая долевая собственность	Для личного подсобного хозяйства	2329
345	59:32:1170001:972	Пермский край, район Пермский, с/п Двуреченское, д Мостовая, ул Комаровская, д. 21а	-	Для ведения личного подсобного хозяйства	1400
346	59:32:1170001:1389	Российская Федерация, Пермский край, Пермский м.о, д Комарово, ул Центральная	-	Для ведения личного подсобного хозяйства	1 196
347	59:32:1170001:982	Пермский край, р-н Пермский, Двуреченское с/п, д. Комарово, ул. Комаровская, д. 52	Собственность	для ведения личного подсобного хозяйства	1416
348	59:32:1170001:983	Пермский край, р-н Пермский, Двуреченское с/п, д. Комарово, ул. Комаровская, 52 а	Собственность	для ведения личного подсобного хозяйства	2112

349	59:32:1170001:984	Пермский край, Пермский район, Двуреченское с/п, д. Комарово	Собственность	Для ведения личного подсобного хозяйства	1700
350	59:32:1170001:985	Пермский край, Пермский район, Двуреченское с/пос, д. Комарово	Собственность	Для личного подсобного хозяйства	1005
351	59:32:1170001:986	Пермский край, Пермский район, Двуреченское с/пос, д. Комарово	Собственность	Для личного подсобного хозяйства	1016
352	59:32:1170001:987	Пермский край, Пермский район, Двуреченское с/пос, д. Комарово	Собственность	Для личного подсобного хозяйства	1009
353	59:32:1170001:989	Пермский край, Пермский р-н, с/п Двуреченское, д. Комарово, ул. Прудовая, 5	Собственность	Для личного подсобного хозяйства	1500
354	59:32:1170001:89	Пермский край, р-н Пермский, с/пос. Мостовское, д. Комарово, ул. Центральная, дом 35а	Общая совместная собственность	Для ведения личного подсобного хозяйства	2000
355	59:32:1170001:1373	Российская Федерация, Пермский край, муниципальный округ Пермский, деревня Комарово, улица Центральная	Собственность	Для ведения личного подсобного хозяйства	2374
356	59:32:1170001:1374	Российская Федерация, Пермский край, муниципальный округ Пермский, деревня Комарово, улица Центральная	Общая долевая собственность	Для ведения личного подсобного хозяйства	1474
357	59:32:1170001:1377	Пермский край, Пермский м.о, д. Комарово, ул. Комаровская	Собственность	Для ведения личного подсобного хозяйства (приусадебный участок)	2366
358	59:32:1170001:1382	Пермский край, р-н Пермский, д. Комарово	Собственность	Для садоводства	700
359	59:32:1170001:1384	Российская Федерация, Пермский край, Пермский м.о, д. Комарово	-	ведение огородничества	517
360	59:32:1170001:1385	Пермский край, м.о. Пермский, д. Комарово	-	Ведение огородничества	461
361	59:32:1170001:1386	Пермский край, Пермский муниципальный округ	-	Ведение личного подсобного хозяйства на полевых участках	2054
362	59:32:1170001:1387	Пермский край, Пермский м.о., д. Комарово	-	ведение огородничества	419

Исходные данные



**КОМИТЕТ
ИМУЩЕСТВЕННЫХ ОТНОШЕНИЙ
АДМИНИСТРАЦИИ ПЕРМСКОГО
МУНИЦИПАЛЬНОГО ОКРУГА**

614065, г. Пермь, ул. Верхне-Муллинская, д. 74А
Тел/факс (342) 294-62-11, тел. (342) 294-68-60
E-mail: kio@permraion.ru

12.02.2024 СЭД № 2024-299-01-01-10-92
СЭД-31.2-1.00.Исх-451 от 05.02.2024

На № _____ от _____

О предоставлении информации

Руководителю управления
кадастровых и проектных работ
Государственного бюджетного
учреждения Пермского края «Центр
технической инвентаризации и
кадастровой оценки Пермского
края»

Гивчак Е.В.

Уважаемая Евгения Владимировна!

В ответ на Ваше письмо о предоставлении исходных данных согласно пункта 7 технического задания муниципального контракта от 28.12.2023 № 0356500001423005981 на выполнение работ по разработке проектов межевания территории и проведение комплексных кадастровых работ в отношении кадастровых кварталов с учетными номерами 59:32:0390001, 59:32:0430001, 59:32:0450001, 59:32:0920001, 59:32:1170001, 59:32:1310001 комитет имущественных отношений администрации Пермского муниципального округа Пермского края (далее – Комитет) сообщает следующее.

Согласно вышеуказанному пункту все запрашиваемые Вами документы высланы на электронную почту, указанную в муниципальном контракте в течении 3 рабочих дней, со дня подписания контракта.

Также на электронную почту ziatdinova@ctipk.ru:

- 30 января 2024 года продублированы исходные данные в части пунктов 1, 3 - 9, 10 (частично в отношении 3 кварталов), 12;

- в начале февраля 2024 года направлены актуальные кадастровые планы вышеперечисленных кварталов, а также полная информация по пункту 10, 12, 13, 14.

Сведениями о переадресации объектов капитального строительства в вышеуказанных кадастровых кварталах Пермского муниципального округа Комитет не располагает.

Извещение о начале выполнения комплексных кадастровых работ опубликовано в еженедельной газете Пермского округа «Нива» от 11.01.2024 № 1 (8756), на официальном сайте Пермского муниципального округа Пермского края 09.01.2024 (<https://permraion.ru/kkr-2024/>), на официальном сайте министерства по управлению имуществом и градостроительной деятельности Пермского края 15.01.2024 (<https://migd.permkrai.ru/dokumenty/317435/>), на



официальном сайте Управления Росреестра (<https://rosreestr.gov.ru/open-service/statistika-i-analitika/kkompleksnye-kadastryve-raboty/izveshcheniya-o-nachale-provedeniya-kompleksnykh-kadastryvkh-rabot/2024/>).

Извещение об уточнении контактных данных кадастровых инженеров при выполнении комплексных кадастровых работ в 2024 году опубликовано в еженедельной газете Пермского округа «Нива» от 08.02.2024 № 5 (8760), на официальном сайте Пермского муниципального округа Пермского края 07.02.2024 (<https://permraion.ru/kkr-2024/>), письмом от 07.02.2024 № СЭД-2024-299-01-01-10-76 извещение направлено в адрес министерства по управлению имуществом и градостроительной деятельности Пермского края и Управления Росреестра по Пермскому краю для публикации.

Дополнительно сообщаем, что Комитетом сделан запрос в адрес Управления Росреестра по Пермскому краю о предоставлении информации об объектах недвижимости и земельных участках, расположенных в пределах вышеуказанных кадастровых кварталов, сведения о которых были внесены в ЕГРН на основании решений суда.

Полученная информация будет перенаправлено дополнительно на электронную почту ziatdinova@ctipk.ru.

Председатель комитета



Е.А. Демидова

Левченко Ольга Александровна
296-34-00





**КОМИТЕТ
ИМУЩЕСТВЕННЫХ ОТНОШЕНИЙ
АДМИНИСТРАЦИИ ПЕРМСКОГО
МУНИЦИПАЛЬНОГО ОКРУГА**

614065, г. Пермь, ул. Верхне-Муллинская, д. 74А

Тел/факс (342) 294-62-11, тел. (342) 294-68-60

Е-mail: kio@permraion.ru

16.02.2024

СЭД-2024-299-01-01-10-110

СЭД-31.2-1.00.Исх-451

№ 05.02.2024

На № _____ от _____

О предоставлении информации

Руководителю управления
кадастровых и проектных работ
Государственного бюджетного
учреждения Пермского края «Центр
технической инвентаризации и
кадастровой оценки Пермского
края»

Гивчак Е.В.

Уважаемая Евгения Владимировна!

В ответ на Ваше письмо о предоставлении исходных данных в части предоставлении информации об объектах недвижимости и земельных участках, расположенных в пределах кадастровых кварталов: 59:32:0390001, 59:32:0430001, 59:32:0450001, 59:32:0920001, 59:32:1170001, 59:32:1310001, сведения о которых были внесены в ЕГРН на основании решений суда комитет имущественных отношений администрации Пермского муниципального округа Пермского края направляет Вам письмо Управления Федеральной службы государственной регистрации, кадастра и картографии по Пермскому краю.

Приложение на 1 л. в 1 экз.

Председатель комитета



Е.А. Демидова

Левченко Ольга Александровна
296-34-00



**ФЕДЕРАЛЬНАЯ СЛУЖБА
ГОСУДАРСТВЕННОЙ РЕГИСТРАЦИИ,
КАДАСТРА И КАРТОГРАФИИ
(РОСРЕЕСТР)**

**Управление Федеральной службы
государственной регистрации,
кадастра и картографии по Пермскому краю
(Управление Росреестра по Пермскому краю)**

Ленина ул., д.66/2, г. Пермь, 614990
тел. (342) 205-95-59, факс (342) 205-96-93
[http:// www.rosreestr.gov.ru](http://www.rosreestr.gov.ru)

13.02.2024 № 2.15-5/656-2024

На № ЭД-2024-299-01-01-10-75 от 06.02.2024

О рассмотрении обращения

Председателю комитета
имущественных отношений
администрации Пермского
муниципального округа Пермского
края

Демидовой Е.А.

Уважаемая Елена Александровна!

Управление Росреестра по Пермскому краю (далее – Управление) рассмотрев Ваше обращения от 07.02.2024 № 2.15-5/474-2024 по вопросу предоставления информации об объектах недвижимости и земельных участках, расположенных в кадастровых кварталах: 59:32:0390001, 59:32:0430001, 59:32:0450001, 59:32:0920001, 59:32:1170001, 59:32:1310001, сведения о которых были внесены в Единый государственный реестр недвижимости (далее – ЕГРН) на основании решений суда, сообщает следующее.

Предоставление сведений из ЕГРН регламентировано статьями 62, 63 Федерального закона от 13.07.2015 № 218-ФЗ «О государственной регистрации недвижимости» (далее – Закон №218-ФЗ). Приказом Федеральной службы государственной регистрации, кадастра и картографии от 04.09.2020 № П/0329 (далее – Приказ П/0329) установлены формы документов, в виде которых предоставляются сведения из ЕГРН, а также состав содержащихся в них сведений.

Предоставление информации об объектах недвижимости и земельных участках, сведения о которых были внесены в ЕГРН на основании решений суда, не предусмотрено Законом о регистрации и Приказом П/0329.

Инструментов для автоматизированного поиска данных сведений в Управлении нет. Управление выражает готовность в оказании содействия при формировании перечня объектов недвижимости, сведения о которых были внесены в ЕГРН на основании решений суда, после уточнения списка объектов недвижимости, по сведениям ЕГРН имеющих уточненную площадь и которые планируется включить в карта-план для исправления реестровых ошибок.

Управление информирует о возможности получения государственных услуг Росреестра в электронном виде посредством обращения на его официальный сайт rosreestr.gov.ru.

Начальник отдела ведения
ЕГРН, повышения качества
данных ЕГРН

Цупрева Ольга Викторовна
(342)205-95-65 (доб. 19-50)



Е.В. Крохалева

