

ИЗМЕНЕНИЯ

**в проект межевания территории кадастрового квартала 59:32:1570001
с. Платошино Платошинского сельского поселения Пермского
муниципального района Пермского края, утвержденный постановлением
администрации Пермского муниципального района
от 10 июля 2019 г. № 411**

1. В основной части проекта межевания территории:

1.1 Абзац семнадцать раздела 3 Тома 1 дополнить текстом следующего содержания: «Сформировать земельные участки с условными номерами ЗУ84, ЗУ99, ЗУ104, ЗУ106, ЗУ240, ЗУ260, ЗУ303, ЗУ305, ЗУ313, ЗУ323-ЗУ325, ЗУ329, ЗУ330, ЗУ337, ЗУ345, ЗУ346, ЗУ348, ЗУ351, ЗУ352, ЗУ578, ЗУ730, ЗУ847, ЗУ1363, ЗУ1366, ЗУ1367, ЗУ1368 из земель, находящихся в муниципальной собственности с видом разрешенного использования «Ведение огородничества».

1.2. В абзаце восемнадцатом раздела 3 тома 1 сведения о земельных участках с условными обозначениями ЗУ348, ЗУ614 исключить.

1.3. Абзац двадцатый раздела 3 тома 1 дополнить текстом следующего содержания:

«Сформировать земельный участок с условным номером :3659:ЗУ1 путем перераспределения земельного участка с кадастровым номером 59:32:1570001:3659 и земель, собственность на которые не разграничена с видом разрешенного использования «Для индивидуального жилищного строительства»

1.4. Абзац тридцать первый раздела 3 тома 1:

«Сформировать 4 земельных участка ЗУ46, ЗУ47, ЗУ181, ЗУ1342 из земель, находящихся в муниципальной собственности с видом разрешенного использования «Спорт» для размещения объектов капитального строительства в качестве спортивных клубов, спортивных залов, бассейнов, устройства площадок для занятий спортом и физкультурой; размещений спортивных баз и лагерей в границах территориальной зоны объектов, предназначенных для занятий физической культурой и спортом (Р-2).»

изложить в следующей редакции:

«Сформировать 3 земельных участка ЗУ46, ЗУ47, ЗУ1342 из земель, находящихся в муниципальной собственности, один земельный участок :3629:ЗУ1 путем раздела с сохранением в измененных границах земельного участка с кадастровым номером 59:32:1570001:3629, с видом разрешенного использования «Спорт» для размещения объектов капитального строительства в качестве спортивных клубов, спортивных залов, бассейнов, устройства площадок для занятий спортом и физкультурой; размещений спортивных баз и лагерей в границах территориальной зоны объектов, предназначенных для занятий физической культурой и спортом (Р-2).»

1.5. В абзаце сто третьем раздела 3 тома 1 сведения о земельном участке с кадастровым номером 59:32:1570001:52 исключить.

1.6. В абзаце сто четвертом раздела 3 тома 1 сведения о земельном участке с кадастровым номером 59:32:1570001:3183 исключить.

1.7. В абзаце сто сорок седьмом раздела 3 тома 1 сведения о земельном участке с условным обозначением ЗУ614 исключить.

2. В таблице 3 раздела 6 Тома 1:

2.1. позицию:

ЗУ181, площадь 4501 кв.м		
1	475670,67	2248581,47
2	475687,68	2248578,4
3	475684,26	2248559,88
4	475690,88	2248558,55
5	475714,57	2248553,73
6	475698,56	2248497,4
7	475662,77	2248520,06
8	475628,88	2248546,16
9	475595,62	2248557,92
1	475670,67	2248581,47

исключить.

2.2. позицию:

ЗУ614, площадь 437 кв.м		
1	475883.18	2249151.52
2	475901.76	2249116.92
3	475904.6	2249136
4	475900.96	2249158.3
1	475883.18	2249151.52

исключить.

2.3. позиции:

ЗУ743, площадь 784 кв.м		
1	475513,44	2248706,3
2	475512,11	2248714,45
3	475509,27	2248717,37
4	475508,4	2248730,17
5	475506,59	2248738,11
6	475492,07	2248737,89
7	475487,67	2248726
8	475485,42	2248722,18
9	475484,07	2248718,44
10	475482,1	2248712,87
11	475487,34	2248711,29
12	475487,09	2248706,8
13	475489,97	2248706,75
14	475495,39	2248705,32
15	475500,14	2248701,36
16	475503,54	2248700,82
17	475506,54	2248701,65
18	475510,69	2248703,81
1	475513,44	2248706,3
ЗУ744, площадь 331 кв.м		

1	475484,07	2248718,44
2	475485,42	2248722,18
3	475478,22	2248726,12
4	475469,43	2248729,38
5	475468,25	2248730,43
6	475459,43	2248733,92
7	475451,01	2248715,05
8	475458,81	2248712,65
9	475459,68	2248716,04
10	475462,87	2248719,51
11	475475,15	2248719,34
1	475484,07	2248718,44
ЗУ745, площадь 1221 кв.м		
1	475506,59	2248738,11
2	475503,36	2248749,96
3	475502,49	2248753,99
4	475502,61	2248759,23
5	475493,39	2248760,69
6	475489,85	2248763,76
7	475477,42	2248768,7
8	475469,44	2248753,8
9	475459,43	2248733,92
10	475468,25	2248730,43
11	475469,43	2248729,38
12	475478,22	2248726,12
13	475485,42	2248722,18
14	475487,67	2248726
15	475492,07	2248737,89
1	475506,59	2248738,11

изложить в следующей редакции:

ЗУ743, площадь 649 кв.м		
1	475513,44	2248706,3
2	475512,11	2248714,45
3	475509,27	2248717,37
4	475508,4	2248730,17
5	475507,62	2248733,56
6	475488,66	2248726,96
7	475487,94	2248725,72
8	475485,90	2248721,86
9	475484,00	2248717,50
10	475482,34	2248713,02
11	475487,34	2248711,29
12	475487,09	2248706,8
13	475489,97	2248706,75
14	475495,39	2248705,32
15	475500,14	2248701,36
16	475503,54	2248700,82
17	475506,54	2248701,65
18	475510,69	2248703,81
1	475513,44	2248706,3

ЗУ744, площадь 369 кв.м		
1	475472.96	2248719.38
2	475477.52	2248733.76
3	475475.28	2248734.36
4	475471.84	2248735.34
5	475470.20	2248736.30
6	475462.96	2248738.36
7	475462.76	2248739.06
8	475463.12	2248741.22
9	475459,43	2248733,92
10	475451,01	2248715,05
11	475458,81	2248712,65
12	475459,68	2248716,04
13	475462,87	2248719,51
1	475472.96	2248719.38
ЗУ745, площадь 779 кв.м		
1	475506,59	2248738,11
2	475503,36	2248749,96
3	475502,49	2248753,99
4	475502,61	2248759,23
5	475502.86	2248761.14
6	475491.10	2248761.86
7	475491.38	2248758.72
8	475490.48	2248751.24
9	475490.44	2248749.94
10	475489.90	2248748.70
11	475489.24	2248748.86
12	475487.80	2248743.04
13	475488.26	2248741.30
14	475485.46	2248734.02
15	475481.78	2248734.00
16	475480.74	2248734.00
17	475477.52	2248733.76
18	475469.84	2248709.60
19	475481.58	2248710.16
20	475482.34	2248713.02
21	475484.00	2248717.50
22	475485.90	2248721.86
23	475487.94	2248725.72
24	475488.66	2248726.96
25	475507.62	2248733.56
1	475506.60	2248738.12

2.4. позицию:

ЗУ746, площадь 406 кв.м		
1	475502,61	2248759,23
2	475504,18	2248770,55
3	475504,89	2248773,77
4	475502,76	2248774,04
5	475503,45	2248782,2
6	475488,6	2248779,84

7	475482,84	2248777,35
8	475477,42	2248768,7
9	475489,85	2248763,76
10	475493,39	2248760,69
1	475502,61	2248759,23

изложить в следующей редакции:

ЗУ746, площадь 392 кв.м		
1	475502,86	2248761,14
2	475504,18	2248770,55
3	475504,89	2248773,77
4	475502,76	2248774,04
5	475503,45	2248782,2
6	475488,6	2248779,84
7	475482,84	2248777,35
8	475477,42	2248768,7
9	475489,85	2248763,76
10	475491,10	2248761,86
1	475502,86	2248761,14

2.5. позицию:

ЗУ667, площадь 1153 кв.м		
1	476393,98	2249969,37
2	476393,36	2249948,63
3	476429,8	2249912,79
4	476437,56	2249910,81
5	476440,47	2249907,54
6	476441,51	2249906,39
7	476445,84	2249910,85
8	476450,03	2249910,94
9	476407,2	2249960,6
10	476399,02	2249974,09
1	476393,98	2249969,37

изложить в следующей редакции:

ЗУ667, площадь 1103 кв.м		
1	476393,64	2249958,10
2	476393,36	2249948,63
3	476429,8	2249912,79
4	476437,56	2249910,81
5	476440,47	2249907,54
6	476441,51	2249906,39
7	476445,84	2249910,85
8	476450,03	2249910,94
9	476407,2	2249960,6
10	476400,84	2249971,06
1	476393,64	2249958,10

2.6. позицию:

ЗУ742, площадь 311 кв.м		
1	475487,09	2248706,8

2	475487,34	2248711,29
3	475482,1	2248712,87
4	475484,07	2248718,44
5	475475,15	2248719,34
6	475462,87	2248719,51
7	475459,68	2248716,04
8	475458,81	2248712,65
9	475457,45	2248708,08
10	475460,23	2248707,2
1	475487,09	2248706,8

изложить в следующей редакции:

ЗУ742, площадь 208 кв.м		
1	475487,09	2248706,8
2	475487,34	2248711,29
3	475482,34	2248713,02
4	475481,58	2248710,16
5	475469,84	2248709,60
6	475472,96	2248719,38
7	475462,87	2248719,51
8	475459,68	2248716,04
9	475458,81	2248712,65
10	475457,45	2248708,08
11	475460,23	2248707,2
1	475487,09	2248706,8

2.7. позиции:

ЗУ1181, площадь 20 кв.м		
1	475846,24	2248990,22
2	475845,39	2248992,87
3	475838,69	2248990,96
4	475839,59	2248988,12
1	475846,24	2248990,22
ЗУ1182, площадь 34 кв.м		
1	475845,39	2248992,87
2	475843,86	2248997,62
3	475837,24	2248995,5
4	475838,69	2248990,96
1	475845,39	2248992,87

изложить в следующей редакции:

ЗУ1181, площадь 29 кв.м		
1	475846,44	2248990,24
2	475845,12	2248994,22
3	475838,38	2248991,88
4	475839,78	2248988,00
1	475846,44	2248990,24
ЗУ1182, площадь 44 кв.м		
1	475846,04	2248994,52
2	475844,28	2248999,66
3	475836,60	2248997,00
4	475838,38	2248991,88

5	475845.12	2248994.22
1	475846.04	2248994.52

2.8. позиции:

ЗУ1284, площадь 39 кв.м		
1	475910,42	2248919,58
2	475908,09	2248923,92
3	475901,12	2248920,75
4	475903,71	2248916,03
1	475910,42	2248919,58
ЗУ1285, площадь 42 кв.м		
1	475908,09	2248923,92
2	475905,38	2248928,96
3	475904,14	2248928,28
4	475898,66	2248925,24
5	475901,12	2248920,75
1	475908,09	2248923,92
ЗУ1286, площадь 28 кв.м		
1	475904,14	2248928,28
2	475902	2248932,16
3	475901,3	2248931,78
4	475896,38	2248929,23
5	475898,66	2248925,24
1	475904,14	2248928,28

изложить в следующей редакции:

ЗУ1284, площадь 28 кв.м		
1	475909.44	2248919.88
2	475907.54	2248923.50
3	475901.56	2248920.14
4	475903.60	2248916.60
1	475909.44	2248919.88
ЗУ1285, площадь 43 кв.м		
1	475908.22	2248923.90
2	475905.44	2248928.84
3	475904.24	2248928.16
4	475898.78	2248925.06
5	475901.56	2248920.14
6	475907.54	2248923.50
1	475908.22	2248923.90
ЗУ1286, площадь 30 кв.м		
1	475898.78	2248925.06
2	475904.24	2248928.16
3	475902	2248932,16
4	475901,3	2248931,78
5	475896,38	2248929,23
1	475898.78	2248925.06

2.9. позиции:

ЗУ1215, площадь 69 кв.м		
1	476074,75	2248634,61
2	476072,4	2248638,92
3	476059,44	2248632,47
4	476061,68	2248628,44
1	476074,75	2248634,61
ЗУ1216, площадь 70 кв.м		
1	476072,4	2248638,92
2	476070,08	2248643,17
3	476057,08	2248636,72
4	476059,44	2248632,47
1	476072,4	2248638,92

изложить в следующей редакции:

ЗУ1215, площадь 69 кв.м		
1	476074,75	2248634,61
2	476072,4	2248638,92
3	476068.06	2248637.02
4	476059.78	2248632.52
5	476061,68	2248628,44
1	476074,75	2248634,61
ЗУ1216, площадь 42 кв.м		
1	476068.06	2248637.02
2	476066.50	2248639.78
3	476065.92	2248640.88
4	476057.44	2248636.36
5	476059.78	2248632.52
1	476068.06	2248637.02

2.10. позиции:

ЗУ1232, площадь 35 кв.м		
1	476031,57	2248699,66
2	476029,67	2248703,17
3	476022,1	2248699,42
4	476024,22	2248695,65
1	476031,57	2248699,66
ЗУ1233, площадь 44 кв.м		
1	476029,67	2248703,17
2	476026,9	2248707,94
3	476019,68	2248703,71
4	476022,1	2248699,42
1	476029,67	2248703,17

изложить в следующей редакции:

ЗУ1232, площадь 37 кв.м		
1	476031,57	2248699,66
2	476029.48	2248703.54
3	476028.70	2248703.18
4	476022.20	2248699.56
5	476024,22	2248695,65
1	476031,57	2248699,66

ЗУ1233, площадь 39 кв.м		
1	476028.70	2248703.18
2	476026.16	2248707.72
3	476019.68	2248704.10
4	476022.20	2248699.56
1	476028.70	2248703.18

2.11. позицию:

ЗУ1234, площадь 42 кв.м		
1	476026,9	2248707,94
2	476024,48	2248712,15
3	476017,13	2248708,23
4	476019,68	2248703,71
1	476026,9	2248707,94

изложить в следующей редакции:

ЗУ1234, площадь 39 кв.м		
1	476026.82	2248708.06
2	476024,48	2248712,15
3	476017,13	2248708,23
4	476019,68	2248703,71
5	476026.16	2248707.72
1	476026.82	2248708.06

2.12. позицию:

59:32:1570001:52, площадь 712 кв.м		
1	475900.96	2249158.3
2	475895.3	2249187.64
3	475868.42	2249178.76
4	475883.18	2249151.52
1	475900.96	2249158.3

ИСКЛЮЧИТЬ.

2.13. позицию:

59:32:1570001:3183(1), площадь 1246 кв.м		
1	476393,98	2249969,37
2	476399,02	2249974,09
3	476399,51	2249982,61
4	476350,42	2249988,14
5	476347,95	2249988,42
6	476350,17	2249978,21
7	476350,63	2249976,07
8	476353,06	2249966,3
9	476356,2	2249962,72
10	476362,29	2249957,54
11	476366,71	2249955,47
12	476371,07	2249953,41
13	476371,97	2249953,25
14	476378,83	2249950,33
1	476393,98	2249969,37

59:32:1570001:3183(2), площадь 463 кв.м		
1	476380	2249938
2	476359,44	2249951,08
3	476353,57	2249942,68
4	476349,05	2249936,21
5	476370,73	2249921,8
1	476380	2249938

ИСКЛЮЧИТЬ.

3. Таблицу 3 раздела 6 Тома 1 дополнить позицией следующего содержания:

:3659:ЗУ1(1), площадь 1399 кв.м.		
1	476347.76	2249988.44
2	476399.50	2249982.60
3	476399.02	2249974.08
4	476400.84	2249971.06
5	476393.64	2249958.10
6	476389.98	2249958.42
7	476384.20	2249948.40
8	476382.08	2249949.26
9	476371.06	2249953.40
10	476366.70	2249955.46
11	476362.52	2249957.86
12	476359.20	2249959.90
13	476354.86	2249963.98
14	476353.06	2249966.30
15	476350.94	2249974.40
16	476349.16	2249982.78
17	476347.98	2249987.80
1	476347.76	2249988.44
:3659:ЗУ1(2), площадь 463 кв.м		
1	476380,00	2249938,00
2	476359,44	2249951,08
3	476353,57	2249942,68
4	476349,05	2249936,21
5	476370,73	2249921,8
1	476380,00	2249938,00
:3629:ЗУ1, площадь 2136 кв.м		
1	475684.38	2248559.86
2	475684.26	2248559.88
3	475687.68	2248578.40
4	475670.68	2248581.48
5	475648.52	2248574.52
6	475642.20	2248535.92
7	475662.78	2248520.06
8	475676.54	2248511.34
59:32:1570001:3629 (1), площадь 1489 кв.м		
1	475690.88	2248558.54
2	475714.58	2248553.74
3	475698.56	2248497.40

4	475676.54	2248511.34
5	475684.38	2248559.86
1	475690.88	2248558.54
59:32:1570001:3629 (2), площадь 875 кв.м		
1	475648.52	2248574.52
2	475642.20	2248535.92
3	475628.88	2248546.16
4	475595.62	2248557.92
1	475648.52	2248574.52
:52:3У1, площадь 1149 кв.м.		
1	475900.96	2249158.30
2	475895.30	2249187.64
3	475868.42	2249178.76
4	475883.18	2249151.52
5	475901.76	2249116.92
6	475904.60	2249136.00
1	475900.96	2249158.30

3.1. В таблице 4 раздела 5 тома 2 позицию:

498	500	59:32:1570001:52	Пермский край, Пермский муниципальный район, с/п Платошинское, с Платошино, (за жел. дорогой)	Володин Владимир Викторович	Собственность	Для ведения личного подсобного хозяйства	700	700	Местоположение границ земельного участка не установлено, требуется уточнение
-----	-----	------------------	---	-----------------------------	---------------	--	-----	-----	--

ИСКЛЮЧИТЬ.

4. В таблице 5 раздела 7 Тома 2:

4.1. позицию:

151	156	59:32:1570001:52	Пермский край, Пермский муниципальный район, с/п Платошинское, с Платошино, (за жел. дорогой)	Володин Владимир Викторович	Собственность	Для ведения личного подсобного хозяйства	700	712	Местоположение границ земельного участка не установлено, требуется уточнение
-----	-----	------------------	---	-----------------------------	---------------	--	-----	-----	--

ИСКЛЮЧИТЬ.

4.2. позицию:

460	450	ЗУ181	Пермский край, Пермский район, с. Платошино		Спорт		4501	Образование из земель муниципальной собственности
-----	-----	-------	---	--	-------	--	------	---

ИСКЛЮЧИТЬ.

4.3. позицию:

627	619	ЗУ348	Пермский край, Пермский район, с. Платошино, за аэродромом		Ведение садоводства		618	Образование из земель муниципальной собственности
-----	-----	-------	--	--	---------------------	--	-----	---

изложить в следующей редакции:

627	619	ЗУ348	Пермский край, Пермский район, с. Платошино, за аэродромом			Ведение огородничества	618	Образование из земель муниципальной собственности
-----	-----	-------	---	--	--	---------------------------	-----	--

4.4. позицию:

892	893	ЗУ614	Пермский край, Пермский район, с. Платошино, ул. Школьная			Ведение садоводства	437	Образование из земель муниципальной собственности. При условии отклонения от установленного предельного минимального размера участк
-----	-----	-------	---	--	--	------------------------	-----	---

ИСКЛЮЧИТЬ.

4.5. позицию:

944	946	ЗУ667	Пермский край, Пермский район, с. Платошино, ул. Солнечная			Для ведения личного подсобного хозяйства	1153	Образование из земель муниципальной собственности
-----	-----	-------	---	--	--	---	------	--

изложить в следующей редакции:

944	946	ЗУ667	Пермский край, Пермский округ, с. Платошино, ул. Солнечная			Для ведения личного подсобного хозяйства	1103	Образование из земель муниципальной собственности
-----	-----	-------	---	--	--	---	------	--

4.6. позиции:

1022	1027	ЗУ742	Пермский край, Пермский район, с. Платошино, за школой		Ведение огородничества	311	Образование из земель муниципальной собственности
1023	1028	ЗУ743	Пермский край, Пермский район, с. Платошино, за школой		Ведение огородничества	784	Образование из земель муниципальной собственности
1024	1029	ЗУ744	Пермский край, Пермский район, с. Платошино, за школой		Ведение огородничества	331	Образование из земель муниципальной собственности
1025	1030	ЗУ745	Пермский край, Пермский район, с. Платошино, за школой		Ведение огородничества	1221	Образование из земель муниципальной собственности
1026	1031	ЗУ746	Пермский край, Пермский район, с. Платошино, за школой		Ведение огородничества	406	Образование из земель муниципальной собственности

изложить в следующей редакции:

1022	1027	ЗУ742	Пермский край, Пермский округ, с. Платошино, за школой		Ведение огородничества	208	Образование из земель муниципальной собственности
1023	1028	ЗУ743	Пермский край, Пермский округ, с. Платошино, за школой		Ведение огородничества	649	Образование из земель муниципальной собственности
1024	1029	ЗУ744	Пермский край, Пермский округ, с. Платошино, за школой		Ведение огородничества	369	Образование из земель муниципальной собственности
1025	1030	ЗУ745	Пермский край, Пермский округ, с. Платошино, за школой		Ведение огородничества	779	Образование из земель муниципальной собственности
1026	1031	ЗУ746	Пермский край, Пермский округ, с. Платошино, за школой		Ведение огородничества	392	Образование из земель муниципальной собственности

4.7. позиции:

1412	1475	ЗУ1181	Пермский край, Пермский район, с. Платошино, ул. Владимирова		Объекты гаражного назначения	20	Образование из земель муниципальной собственности
1413	1476	ЗУ1182	Пермский край, Пермский район, с. Платошино, ул. Владимирова		Объекты гаражного назначения	34	Образование из земель муниципальной собственности

изложить в следующей редакции:

1412	1475	ЗУ1181	Пермский край, Пермский район, с. Платошино, ул. Владимирова		Объекты гаражного назначения	29	Образование из земель муниципальной собственности
1413	1476	ЗУ1182	Пермский край, Пермский район, с. Платошино, ул. Владимирова		Объекты гаражного назначения	44	Образование из земель муниципальной собственности

4.8. позицию:

1446	1509	ЗУ1215	Пермский край, Пермский район, с. Платошино, ул. Владимирова		Объекты гаражного назначения	69	Образование из земель муниципальной собственности
1447	1510	ЗУ1216	Пермский край, Пермский район, с. Платошино, ул. Владимирова		Объекты гаражного назначения	70	Образование из земель муниципальной собственности

изложить в следующей редакции:

1446	1509	ЗУ1215	Пермский край, Пермский район, с. Платошино, ул. Владимирова		Объекты гаражного назначения	69	Образование из земель муниципальной собственности
1447	1510	ЗУ1216	Пермский край, Пермский район, с. Платошино, ул. Владимирова		Объекты гаражного назначения	42	Образование из земель муниципальной собственности

4.9. позиции:

1463	1526	ЗУ1232	Пермский край, Пермский район, с. Платошино, ул. Владимирова		Объекты гаражного назначения	35	Образование из земель муниципальной собственности
1464	1527	ЗУ1233	Пермский край, Пермский район, с. Платошино, ул. Владимирова		Объекты гаражного назначения	44	Образование из земель муниципальной собственности
1465	1528	ЗУ1234	Пермский край, Пермский район, с. Платошино, ул. Владимирова		Объекты гаражного назначения	42	Образование из земель муниципальной собственности

изложить в следующей редакции:

1463	1526	ЗУ1232	Пермский край, Пермский район, с. Платошино, ул. Владимирова		Объекты гаражного назначения	37	Образование из земель муниципальной собственности
1464	1527	ЗУ1233	Пермский край, Пермский район, с. Платошино, ул. Владимирова		Объекты гаражного назначения	39	Образование из земель муниципальной собственности
1465	1528	ЗУ1234	Пермский край, Пермский район, с. Платошино, ул. Владимирова		Объекты гаражного назначения	39	Образование из земель муниципальной собственности

4.10. позиции:

1513	1578	ЗУ1284	Пермский край, Пермский район, с. Платошино, ул. Владимирова		Объекты гаражного назначения	39	Образование из земель муниципальной собственности
1514	1579	ЗУ1285	Пермский край, Пермский район, с. Платошино, ул. Владимирова		Объекты гаражного назначения	42	Образование из земель муниципальной собственности
1516	1580	ЗУ1286	Пермский край, Пермский район, с. Платошино, ул. Владимирова		Объекты гаражного назначения	28	Образование из земель муниципальной собственности

изложить в следующей редакции:

1513	1578	ЗУ1284	Пермский край, Пермский район, с. Платошино, ул. Владимирова		Объекты гаражного назначения	28	Образование из земель муниципальной собственности
1514	1579	ЗУ1285	Пермский край, Пермский район, с. Платошино, ул. Владимирова		Объекты гаражного назначения	43	Образование из земель муниципальной собственности
1516	1580	ЗУ1286	Пермский край, Пермский район, с. Платошино, ул. Владимирова		Объекты гаражного назначения	30	Образование из земель муниципальной собственности

4.11. позицию:

1593	1658	59:32:1570001:3183	Российская Федерация, Пермский край, Пермский муниципальный район, Платошинское сельское поселение, с. Платошино, ул. Солнечная, 17	Трефилов Дмитрий Владимирович	Собственность	Для ведения личного подсобного хозяйства	1709	1709	Местоположение границ земельного участка установлено по фактическому использованию, требуется исправление реестровой ошибки
------	------	--------------------	---	-------------------------------	---------------	--	------	------	---

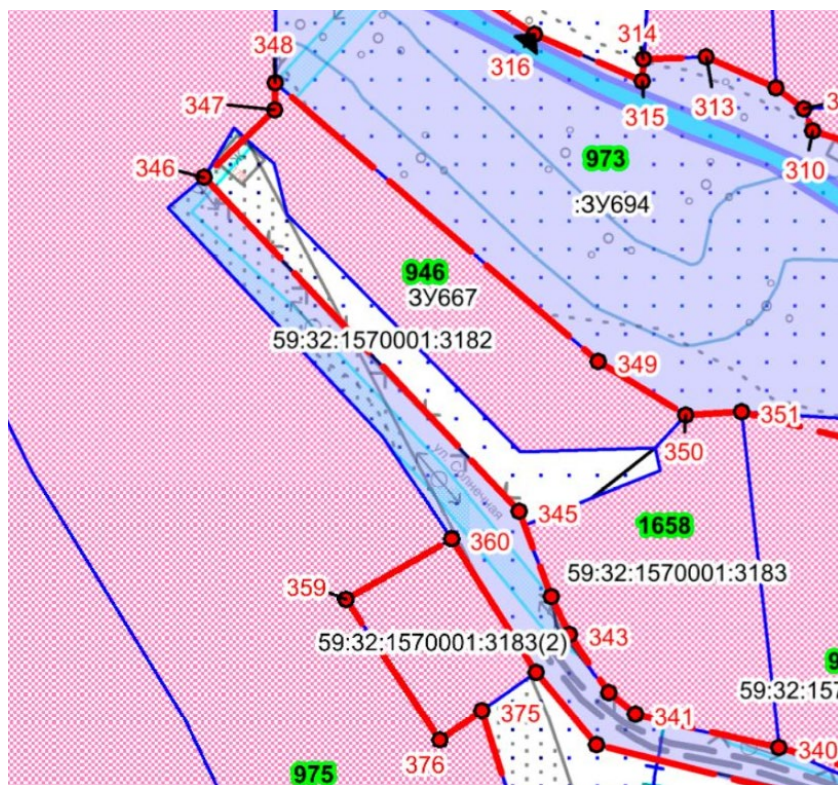
ИСКЛЮЧИТЬ.

5. Таблицу 5 раздела 7 Тома 2 дополнить позицией следующего содержания:

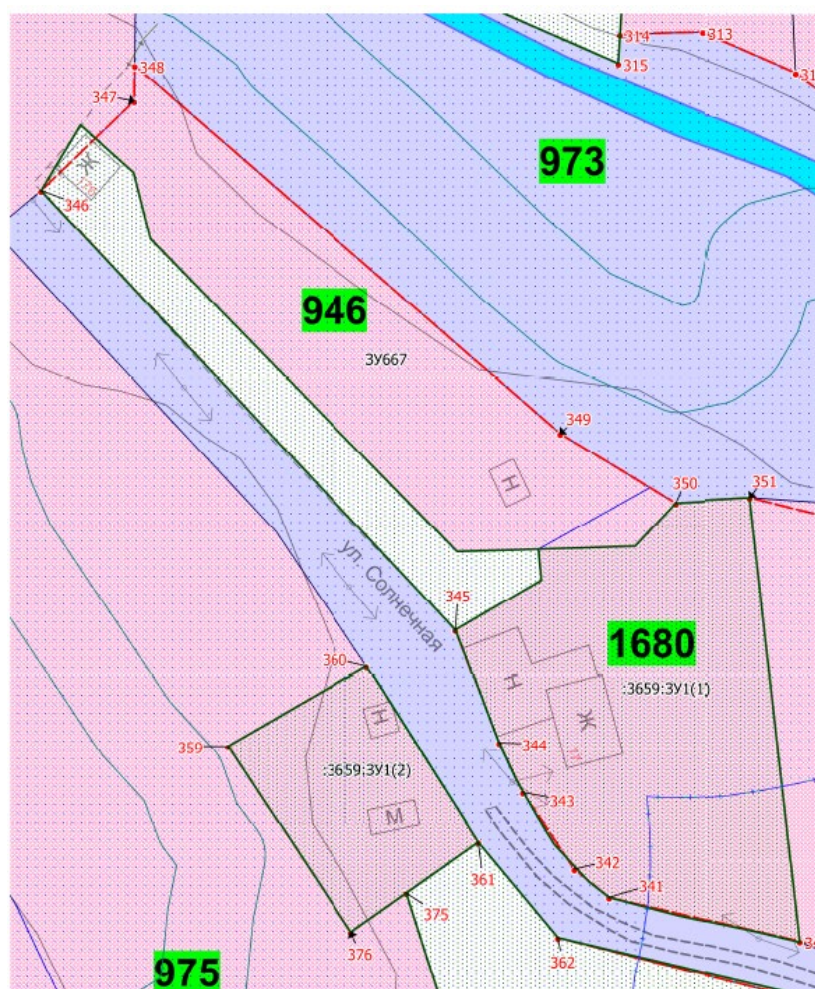
1629	1680	:3659:3У1	Пермский край, Пермский округ, с. Платошино			Для индивидуального жилищного строительства (2.1)		1862	Образование земельного участка путем перераспределения земельного участка с кадастровым номером 59:32:1570001:3659 и земель, собственность на которые не разграничена
1630	1681	:3629:3У1	Пермский край, Пермский округ, с. Платошино			Спорт		2136	Образование земельного участка путем раздела с сохранением в измененных границах земельного участка с кадастровым номером 59:32:1570001:3629
1631	1682	59:32:1570001:3629	Пермский край, Пермский округ, с. Платошино			Спорт		2364	

1632	1683	:52:3У1	Пермский край, Пермский округ, с. Платошино			Для ведения личного подсобного хозяйства (приусадебный земельный участок)		1149	Образование земельного участка путем перераспределения земельного участка с кадастровым номером 59:32:1570001:52 и земель, собственность на которые не разграничена
------	------	---------	---	--	--	---	--	------	--

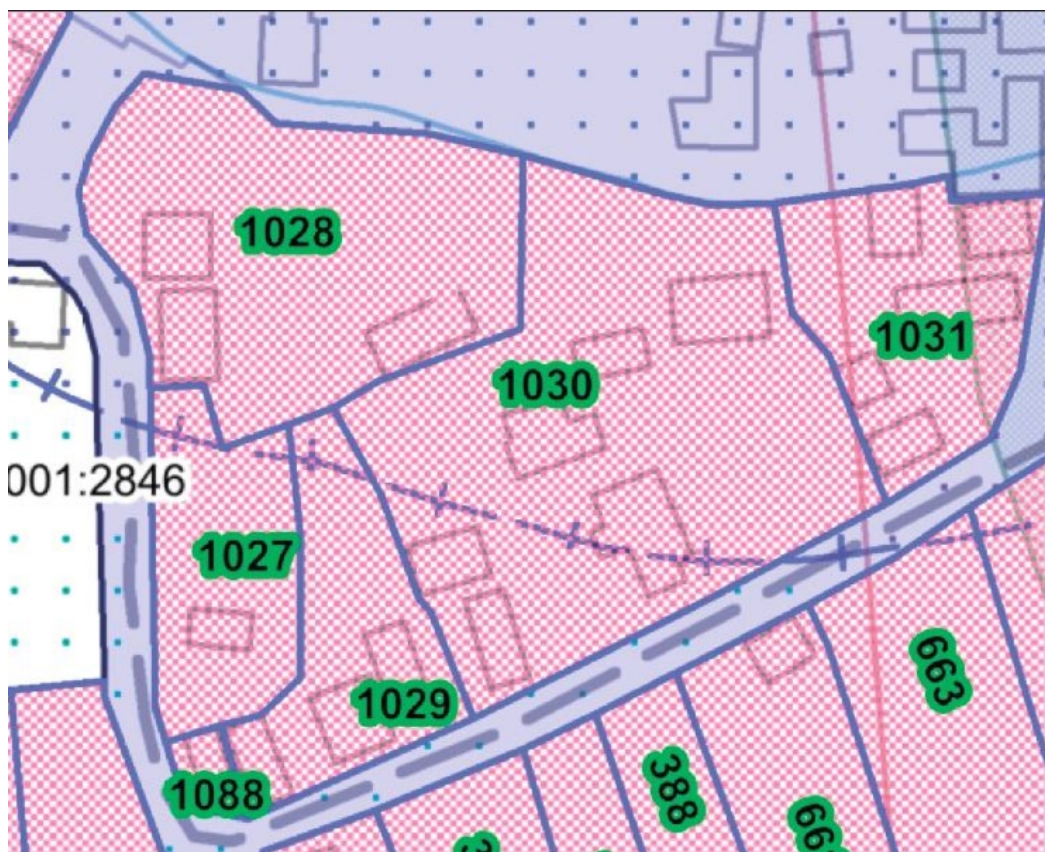
6. Фрагмент чертежа межевания территории:



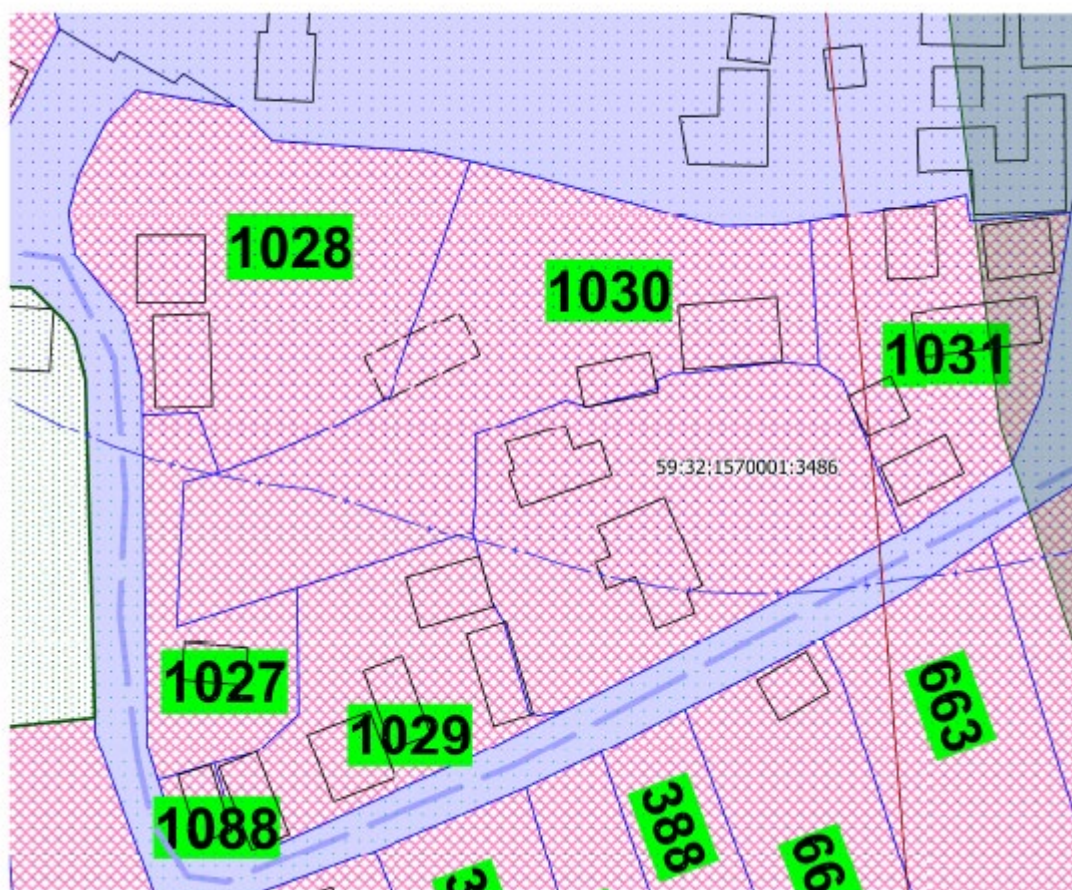
изложить в следующей редакции:



7. Фрагмент чертежа межевания территории:



изложить в следующей редакции:



8. Фрагмент чертежа межевания территории:



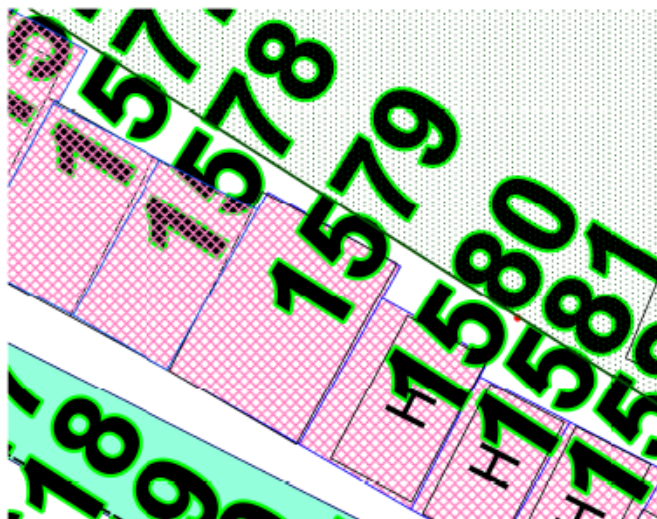
изложить в следующей редакции:



9. Фрагмент чертежа межевания территории:



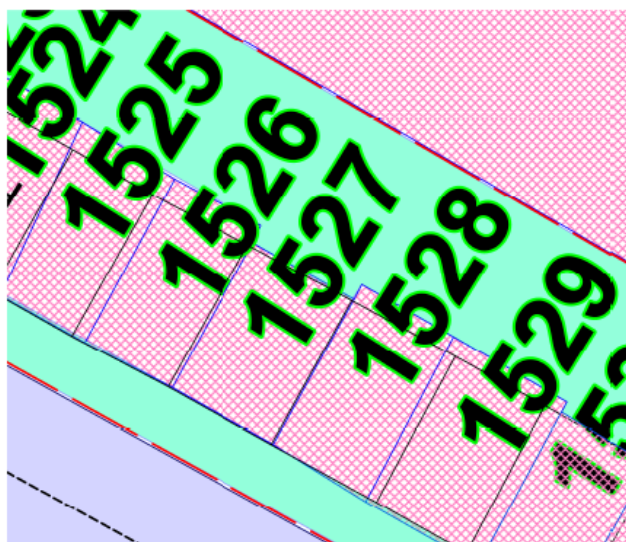
изложить в следующей редакции:



10.Фрагмент чертежа межевания территории:



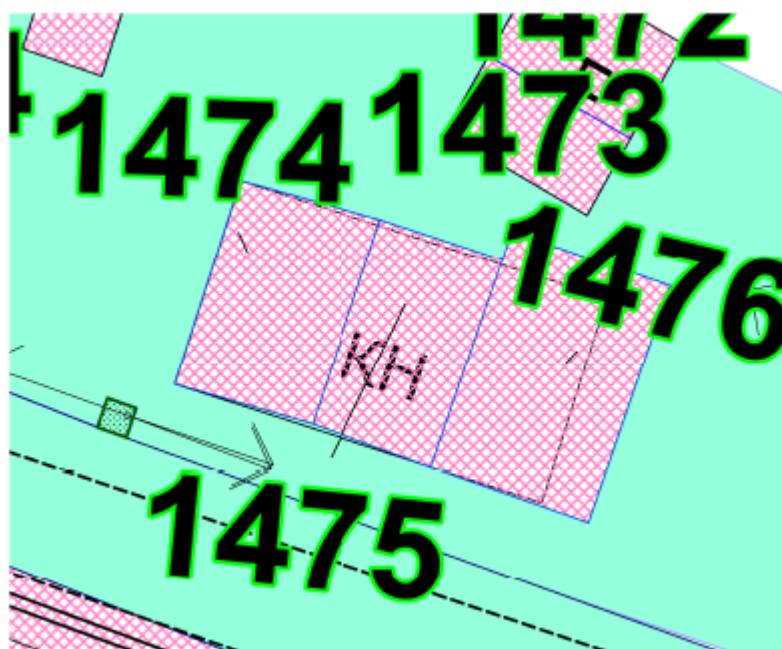
изложить в следующей редакции:



11.Фрагмент чертежа межевания территории:



изложить в следующей редакции:



12.Фрагмент чертежа межевания территории:



изложить в следующей редакции:

