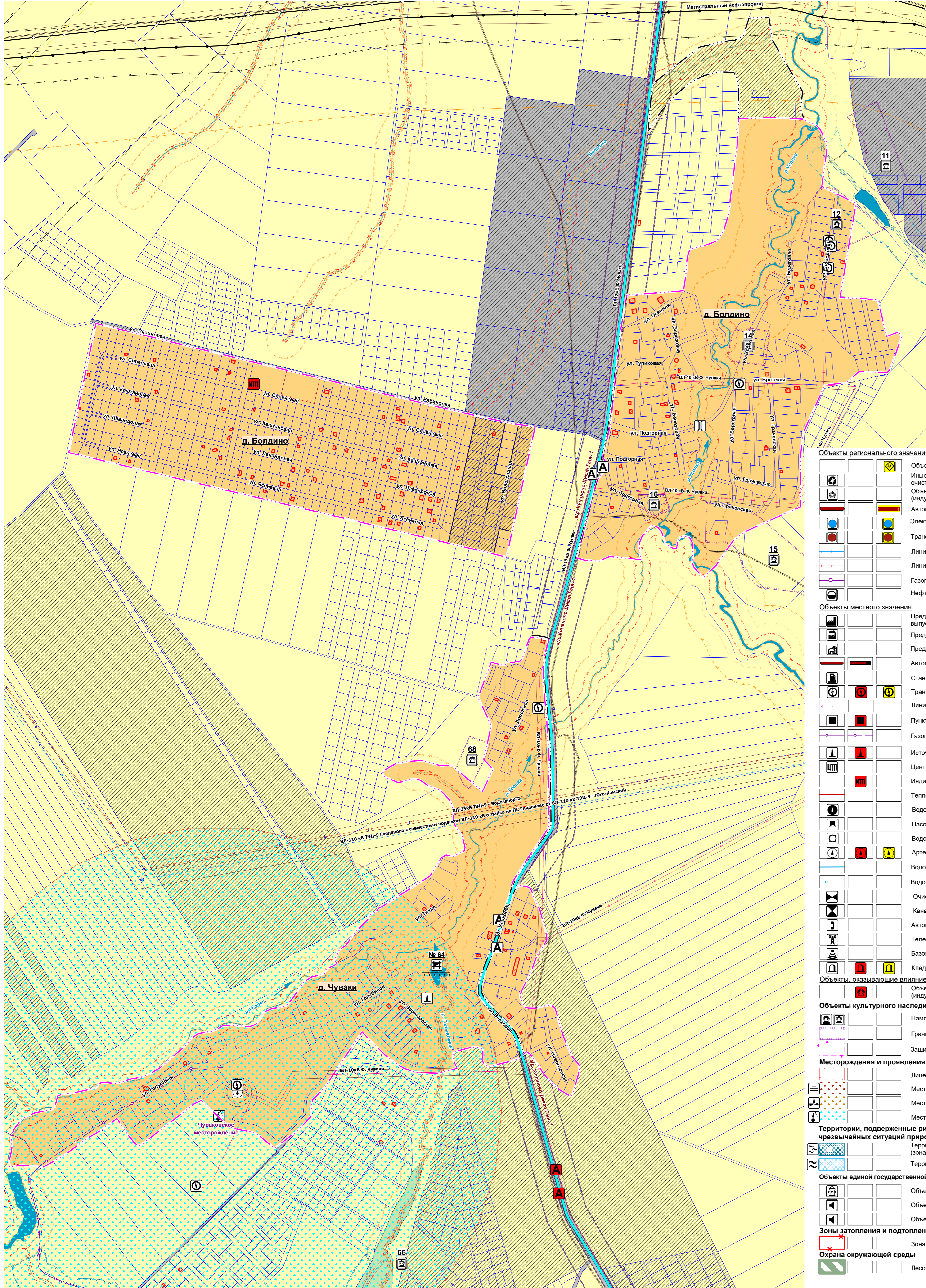
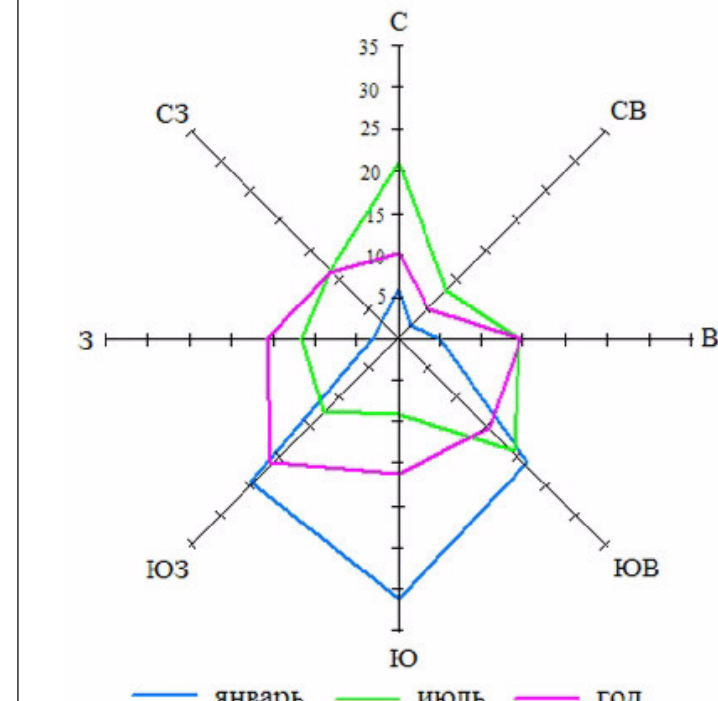


# МАТЕРИАЛЫ ПО ОБОСНОВАНИЮ ГЕНЕРАЛЬНОГО ПЛАНА МУНИЦИПАЛЬНОЕ ОБРАЗОВАНИЕ "КУЛТАЕВСКОЕ СЕЛЬСКОЕ ПОСЕЛЕНИЕ" ПЕРМСКОГО МУНИЦИПАЛЬНОГО РАЙОНА ПЕРМСКОГО КРАЯ

Карта существующего и планируемого размещения объектов местного значения;  
 границ территорий объектов культурного наследия;  
 границ зон с особыми условиями использования территорий;  
 месторождений и проявлений полезных ископаемых;  
 территорий, подверженных риску возникновения чрезвычайных ситуаций природного и техногенного характера  
 границ земель по категориям, входящих в состав поселения  
 д. Болдино, д. Чуваки, д. Полюдово, д. Дикая Гарь



**Условные обозначения**

**Границы единиц административно-территориального деления Российской Федерации**

сущ. планир. к рек.	Граница муниципального образования
—	Граница сельского поселения
—	Граница населенного пункта

**Земли по категориям**

Земли населенных пунктов	Земли сельскохозяйственного назначения
Земли промышленности, энергетики, транспорта, связи, радиосвязи, телевидения, информатики, земли для обеспечения космической деятельности, земли обороны, безопасности и земли иного специального назначения	Земли особо охраняемых территорий и объектов
Земли лесного фонда	

**Границы зон с особыми условиями использования территорий**

Санитарно-защитная зона предприятий, сооружений и иных объектов	Санитарный разрыв магистральных трубопроводов углеводородного сырья
Охраняемые зоны инженерных коммуникаций	Первый пояс зоны санитарной охраны источника водоснабжения
Второй пояс зоны санитарной охраны источника водоснабжения	Третий пояс зоны санитарной охраны источника водоснабжения
Санитарно-защитная полоса водоводов	Водоохранная зона по сведениям ЕГРН
Водоохранная зона по фактическому руслу реки	Прибрежная защитная полоса по сведениям ЕГРН
Прибрежная защитная полоса по фактическому руслу реки	Береговая полоса от береговой линии по сведениям ЕГРН
Береговая полоса по фактическому руслу реки	Зона охраняемого объекта
Придорожная полоса	Приаэродромная территория
Другие зоны, устанавливаемые в соответствии с законодательством РФ (зона минимально-допустимых расстояний до магистральных трубопроводов, зона шума, 4-х км зона от порогов аэродрома Пермь (Большое Савино))	

**Объекты, от которых устанавливаются зоны с особыми условиями использования территорий**

**Объекты федерального значения**

Объект единой системы организации воздушного движения, расположенный вне аэропортов (аэродромов)	Головная перекачивающая станция (ГПС)
Магистральный нефтепровод	Нефтегазопровод (резервуарный парк)
Магистральный газопровод	Артезианская скважина
Водовод	Объекты почтовой связи
Линия связи	Газоразделительная станция (ГРС)

**Объекты регионального значения**

Объект утилизации, утилизации биологических отходов (созомогильник), консервация	Иные объекты обращения с отходами (ионизатор биологических очистных сооружений г. Пермь)
Объект, связанный с производственной деятельностью (индустриальный парк)	Автомобильные дороги регионального значения
Электрическая подстанция 110 кВ	Трансформаторная подстанция 35 кВ
Линии электропередачи 110 кВ	Линии электропередачи 35 кВ
Газопровод распределительный высокого давления	Нефтебаза (склад нефти или нефтепродуктов)

**Объекты местного значения**

Предприятие строительной промышленности, по выпуску неметаллической минеральной продукции	Предприятие по обработке древесины, производству изделий из дерева
Предприятие микробиологической, пищевой, пищевусовой промышленности	Автомобильные дороги местного значения
Станция автозаправочная	Трансформаторная подстанция
Линии электропередачи 10 кВ	Пункт редуцирования газа (ПРТ)
Газопровод распределительный низкого давления	Источник тепловой энергии
Центральный тепловой пункт	Индивидуальный тепловой пункт
Теплопровод распределительный (квартирный)	Водозабор
Насосная станция	Водонапорная башня
Артезианская скважина	Водовод
Водопровод	Очистные сооружения (КОС)
Канализационная насосная станция (КНС)	Автоматическая телефонная станция
Телевизионный ретранслятор	Базовая станция
Кладбище	

**Объекты, оказывающие влияние на развитие территории**

Объект, связанный с производственной деятельностью (индустриальный парк)
--

**Объекты культурного наследия**

Памятник	Граница территории объекта культурного наследия
Защитная зона объекта культурного наследия	

**Месторождения и проявления полезных ископаемых**

Лицензионные участки	Месторождения торфа и сиропеля
Месторождения неметаллических полезных ископаемых	Месторождения подземных вод

**Территории, подверженные риску возникновения чрезвычайных ситуаций природного и техногенного характера**

Территории, подверженные опасным гидрологическим процессам (зона катастрофического затопления при прорыве Камской ГЭС)	Территории, подверженные опасным гидрологическим процессам
--	--

**Объекты единой государственной системы предупреждения и ликвидации чрезвычайных ситуаций**

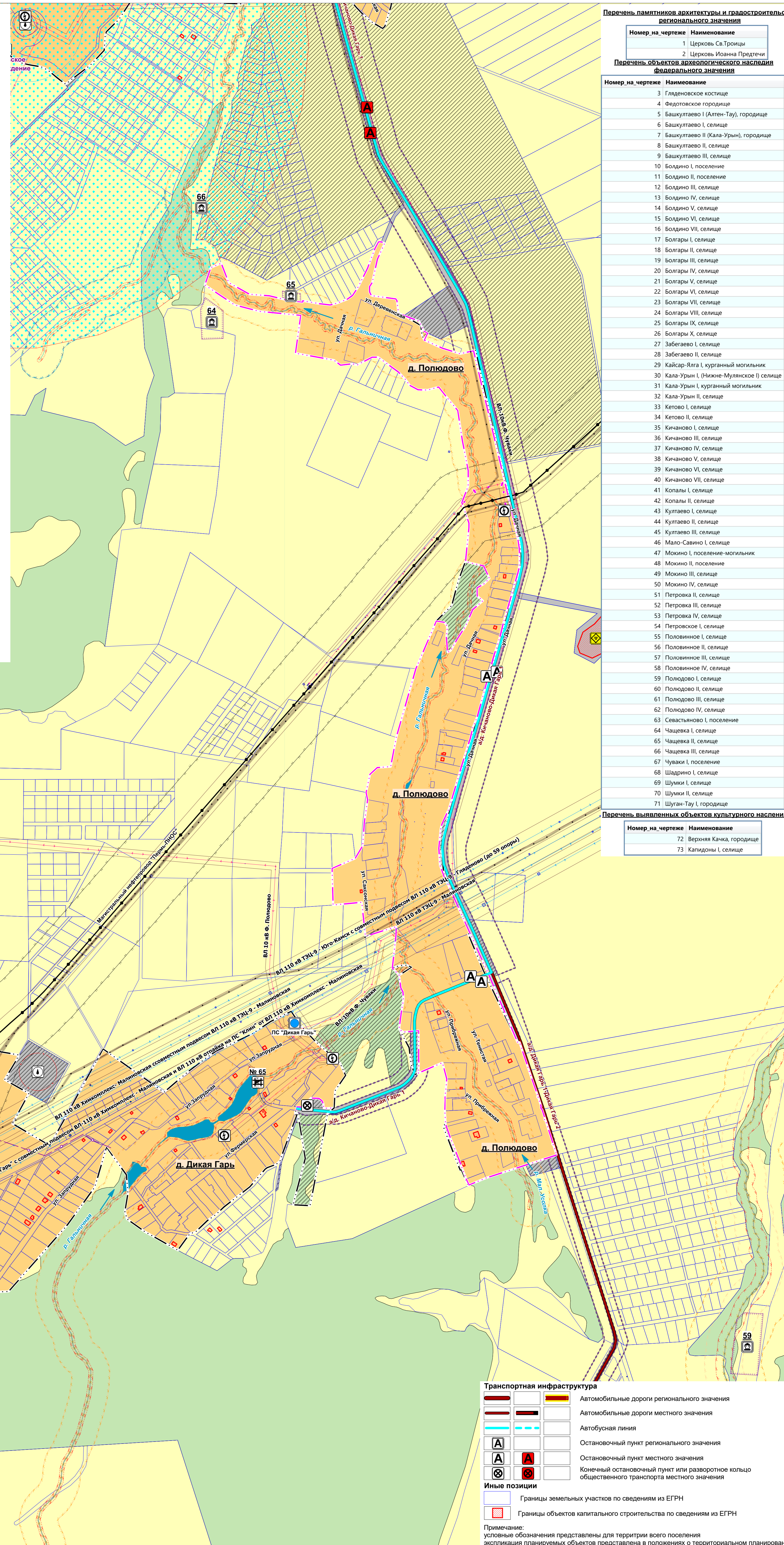
Объекты обеспечения пожарной безопасности	Объекты информирования и оповещения регионального значения
Объекты информирования и оповещения местного значения	

**Зоны затопления и подтопления**

Зона затопления
-----------------

**Охрана окружающей среды**

Лесопарковый зеленый пояс
---------------------------



**Перечень памятников архитектуры и градостроительства**

Номер на чертеже	Наименование
1	Церковь Св.Троицы
2	Церковь Иконы Пресв. Богородицы

**Перечень объектов археологического наследия федерального значения**

Номер на чертеже	Наименование
3	Городищеское городище
4	Федотовское городище
5	Вашкутаево I (Алтын-Таш), городище
6	Вашкутаево II, городище
7	Вашкутаево III, городище
8	Вашкутаево IV, городище
9	Вашкутаево V, городище
10	Болдино I, поселение
11	Болдино II, поселение
12	Болдино III, поселение
13	Болдино IV, поселение
14	Болдино V, поселение
15	Болдино VI, поселение
16	Болдино VII, поселение
17	Болдино VIII, поселение
18	Болдино IX, поселение
19	Болдино X, поселение
20	Болдино XI, поселение
21	Болдино XII, поселение
22	Болдино XIII, поселение
23	Болдино XIV, поселение
24	Болдино XV, поселение
25	Болдино XVI, поселение
26	Болдино XVII, поселение
27	Болдино XVIII, поселение
28	Болдино XIX, поселение
29	Болдино XX, поселение
30	Болдино XXI, поселение
31	Болдино XXII, поселение
32	Болдино XXIII, поселение
33	Болдино XXIV, поселение
34	Болдино XXV, поселение
35	Болдино XXVI, поселение
36	Болдино XXVII, поселение
37	Болдино XXVIII, поселение
38	Болдино XXIX, поселение
39	Болдино XXX, поселение
40	Болдино XXXI, поселение
41	Болдино XXXII, поселение
42	Болдино XXXIII, поселение
43	Болдино XXXIV, поселение
44	Болдино XXXV, поселение
45	Болдино XXXVI, поселение
46	Болдино XXXVII, поселение
47	Болдино XXXVIII, поселение
48	Болдино XXXIX, поселение
49	Болдино XL, поселение
50	Болдино XLI, поселение
51	Болдино XLII, поселение
52	Болдино XLIII, поселение
53	Болдино XLIV, поселение
54	Болдино XLV, поселение
55	Болдино XLVI, поселение
56	Болдино XLVII, поселение
57	Болдино XLVIII, поселение
58	Болдино XLIX, поселение
59	Болдино L, поселение
60	Болдино LI, поселение
61	Болдино LII, поселение
62	Болдино LIII, поселение
63	Болдино LIV, поселение
64	Болдино LV, поселение
65	Болдино LVI, поселение
66	Болдино LVII, поселение
67	Болдино LVIII, поселение
68	Болдино LIX, поселение
69	Болдино LX, поселение
70	Болдино LXI, поселение
71	Болдино LXII, поселение

**Перечень выявленных объектов культурного наследия**

Номер на чертеже	Наименование
72	Верхняя Качка, городище
73	Камыши I, городище

**Транспортная инфраструктура**

Автомобильные дороги регионального значения	Автомобильные дороги местного значения
Автобусная линия	Остановочный пункт регионального значения
Остановочный пункт местного значения	Конечный остановочный пункт или разворотное кольцо общественного транспорта местного значения

**Иные позиции**

Границы земельных участков по сведениям из ЕГРН	Границы объектов капитального строительства по сведениям из ЕГРН
---	--

Примечание: условные обозначения представлены для территории всего поселения; экспликация планируемых объектов представлена в пояснениях к территориальному планированию