



**Заказчик: - МКУ «Управление стратегического
развития Пермского района»**

**«Проект планировки и проект межевания территории Заболотского
сельского поселения Пермского муниципального района
Пермского края, расположенной в северо-восточной части
д. Большакино»**

Проект планировки территории

Основная часть

раздел I "Проект планировки территории. Графическая часть"
раздел II "Положение о размещении линейных объектов"

шифр 25/22-ЭА

Том 1



Генеральный директор

А.В. Вяткин


Пермь 2022

СОДЕРЖАНИЕ

Раздел I «Проект планировки территории. Графическая часть»	4
Чертеж красных линий	4
Чертеж границ зон планируемого размещения линейного объекта	4
Чертеж границ зон планируемого размещения линейного объекта	11
Раздел II. «Положение о размещении линейных объектов»	12
1. Наименование, основные характеристики и назначение планируемого..... для размещения линейного объекта.....	13
2. Перечень субъектов Российской Федерации, перечень муниципальных	15
образований, городских округов, населенных пунктов, на территориях.....	15
которых установлена зона планируемого размещения линейных объектов	15
3. Перечень координат характерных точек границ зоны планируемого..... размещения линейного объекта	15
4. Перечень координат характерных точек границ зон планируемого	18
размещения линейных объектов, подлежащих реконструкции в связи с	18
изменением их местоположения.	18
5. Предельные параметры разрешенного строительства, реконструкции	18
объектов капитального строительства, входящих в состав линейных.....	18
объектов в границах зон их планируемого размещения.....	18
6. Информация о необходимости осуществления мероприятий по защите	19
сохраняемых объектов капитального строительства, существующих и.....	19
строящихся на момент подготовки проекта планировки территории, а также объектов капитального строительства, планируемых к строительству в соответствии с ранее утвержденной документацией по планировке территории, от возможного негативного воздействия.....	19
7. Информация о необходимости осуществления мероприятий по	19
сохранению объектов культурного наследия от возможного негативного	19
воздействия в связи с размещением линейных объектов	19
8. Информация о необходимости осуществления мероприятий по охране.....	19
окружающей среды.....	19
9. Информация о необходимости осуществления мероприятий по защите	20
территории от чрезвычайных ситуаций природного и техногенного	20
характера, в том числе по обеспечению пожарной безопасности и	20
гражданской обороне	20

						25/22-ЭА			
						"Подготовка проекта планировки и проекта межевания территории Заболотского сельского поселения Пермского муниципального района Пермского края, расположенной в северо-восточной части д. Большакино"			
Изм	Кол.уч.	Лист	№док	Подпись	Дата				
						Проект планировки территории	Стадия	Лист	Листов
								2	21
Проверил		Махнев Д.Н.			05.22	Основная часть	ООО «Гео Граф»		
Составил		Армянинов А.В.			05.22				

СОСТАВ ИСПОЛНИТЕЛЕЙ

№	Должность	Фамилия И.О.	Подпись
1	Инженер	Махнев Д.Н.	
2	Инженер	Армянинов А.В.	

«Проект планировки и проект межевания территории Заболотского сельского поселения Пермского муниципального района Пермского края, расположенной в северо-восточной части д. Большакино»

Том 1 Основная часть

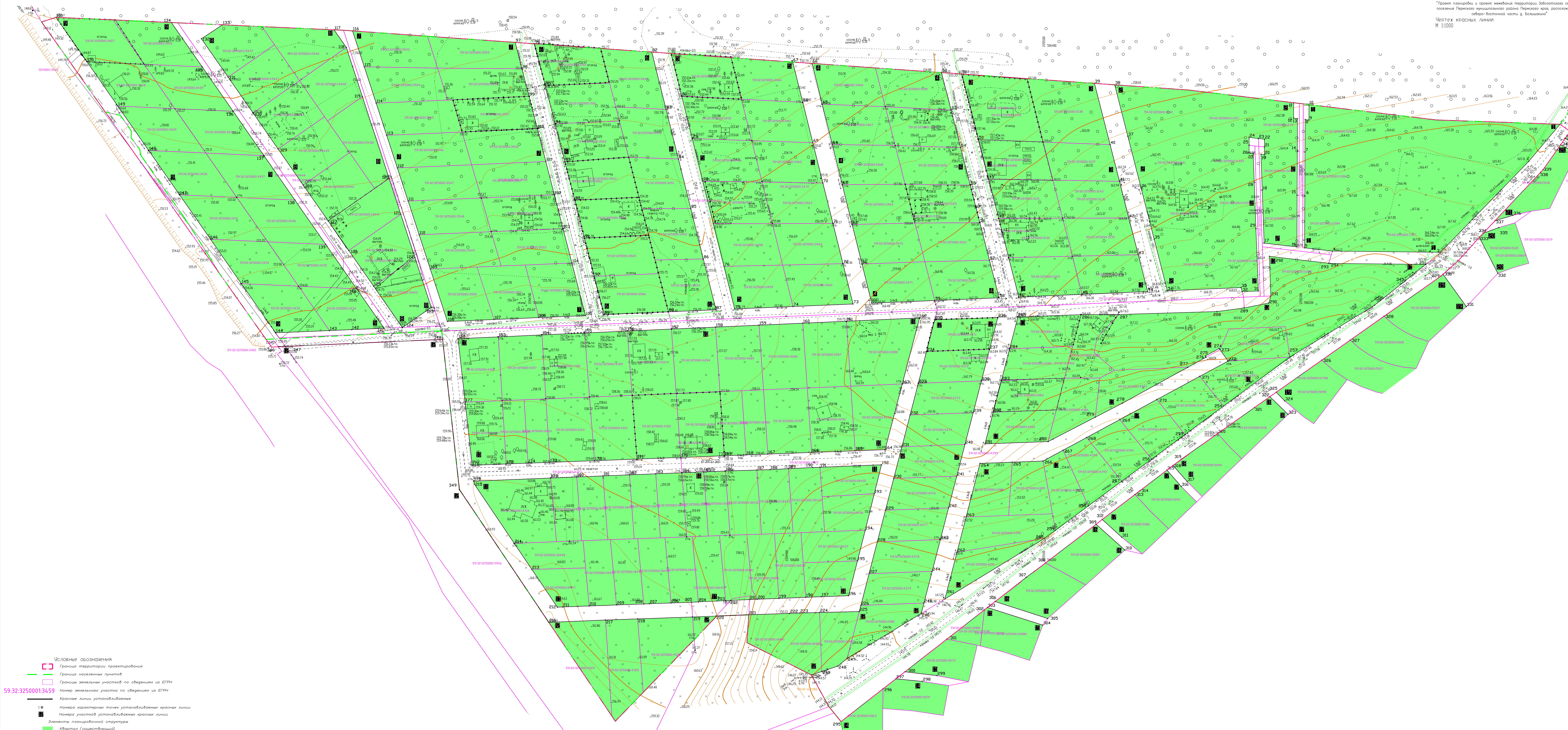
раздел I "Проект планировки территории. Графическая часть"

раздел II "Положение о размещении линейных объектов"

Графическая часть

№ п/п	Наименование чертежа	Масштаб чертежа	Кол-во листов
1	Чертеж красных линий	1:1000	1
2	Чертеж границ зон планируемого размещения линейного объекта	1:1000	1

Изм	Кол уч.	Лист	№ док	Подпись	Дата	25/22-ЭА	Лист
							3



- Числовые обозначения
- Граница территории проектирования
 - Граница населенных пунктов
 - Граница земельных участков по сведениям из ЕГРН
 - Номер земельного участка по сведениям из ЕГРН
 - Красные линии устанавливаемые
 - Номера характерных точек устанавливаемых красных линий
 - Номера участков устанавливаемых красных линий
 - Элементы планировочной структуры
 - Квартал (существующий)
 - Улично-дорожная сеть (планируемая)

59:32:3250001:3459

Приложение к чертежу «Чертеж красных линий»

Участок 1

Участок 11

Обозначение характерных точек	Координаты, м	
	X	Y
1	506340.56	2205499.84
2	506311.78	2205475.58
3	506241.02	2205406.84
4	506241.94	2205322.78
5	506244.47	2205301.13
6	506284.80	2205301.29
7	506319.01	2205301.42
8	506344.26	2205301.52
9	506343.89	2205304.48
10	506355.90	2205304.52

Обозначение характерных точек	Координаты, м	
	X	Y
178	506063.02	2204654.62
179	506065.42	2204714.39
180	506066.23	2204734.79
181	506067.05	2204755.20
182	506067.87	2204775.78
183	506068.70	2204796.19
184	506069.54	2204816.59
185	506070.20	2204833.49
186	506070.86	2204850.39
187	506071.63	2204874.93
188	506071.95	2204885.17
189	506072.68	2204899.47
190	506073.64	2204918.28
191	506073.80	2204923.98
192	506075.72	2204971.84
193	506053.28	2204966.27
194	506024.85	2204959.22
195	506001.00	2204953.17
196	505973.90	2204946.29
197	505973.11	2204925.06
198	505972.63	2204912.91
199	505971.79	2204891.96
200	505971.13	2204875.29
201	505970.89	2204869.30
202	505970.21	2204854.53
203	505970.03	2204850.56
204	505969.06	2204829.35
205	505968.82	2204824.00
206	505968.24	2204808.12
207	505967.62	2204791.21
208	505967.48	2204786.88
209	505966.69	2204765.64
210	505965.90	2204744.41
211	505965.14	2204723.79
212	505964.99	2204719.64
213	505994.35	2204699.80
214	506014.56	2204686.15
215	506060.71	2204655.04

Участок 2

Обозначение характерных точек	Координаты, м	
	X	Y
11	506357.35	2205292.56
12	506345.35	2205292.56
13	506344.98	2205295.52
14	506319.74	2205295.43
15	506285.43	2205295.29
16	506245.18	2205295.14
17	506248.15	2205269.60
18	506289.41	2205268.14
19	506317.25	2205267.15
20	506316.91	2205269.87
21	506322.91	2205269.89
22	506328.91	2205269.91
23	506329.49	2205265.22
24	506330.37	2205257.96
25	506324.24	2205257.96
26	506318.37	2205257.96
27	506317.98	2205261.12
28	506295.41	2205261.92
29	506259.46	2205263.20
31	506210.90	2205265.18
32	506210.40	2205252.49
33	506213.56	2205251.66
34	506211.14	2205194.29
35	506251.16	2205184.06
36	506291.19	2205173.82
37	506331.22	2205163.59

Участок 12

Изм	Кол уч.	Лист	№ док	Подпись	Дата	25/22-ЭА	Лист
							5

38	506371.28	2205153.35
Участок 3		
Обозначение характерных точек	Координаты, м	
	X	Y
39	506372.39	2205137.58
40	506324.75	2205149.76
41	506296.21	2205157.06
42	506267.65	2205164.36
43	506239.08	2205171.66
44	506210.49	2205178.97
45	506208.34	2205127.95
46	506206.26	2205078.66
47	506236.85	2205070.84
48	506267.45	2205063.02
49	506298.07	2205055.19
50	506328.69	2205047.36
51	506379.69	2205034.33

Участок 4		
Обозначение характерных точек	Координаты, м	
	X	Y
52	506380.81	2205018.56
53	506351.61	2205026.03
54	506322.41	2205033.49
55	506293.21	2205040.95
56	506264.01	2205048.42
57	506234.81	2205055.88
58	506205.61	2205063.35
59	506203.50	2205013.34
60	506201.43	2204964.28
61	506231.91	2204956.68
62	506262.63	2204949.03
63	506293.61	2204941.31
64	506324.81	2204933.54
65	506356.25	2204925.71
66	506387.93	2204917.82

Участок 5		
Обозначение характерных точек	Координаты, м	
	X	Y
67	506388.98	2204902.81
68	506357.61	2204910.63

Обозначение характерных точек	Координаты, м	
	X	Y
346	506167.52	2204502.55
347	506167.76	2204507.99
348	506173.27	2204630.34
349	506056.45	2204643.44
216	505953.17	2204712.97
217	505954.98	2204757.11
218	505955.85	2204782.11
219	505957.35	2204824.85
220	505958.06	2204843.25
221	505959.03	2204868.54
222	505960.14	2204900.45
223	505960.42	2204908.37
224	505960.80	2204923.73
225	505961.56	2204954.57
226	505966.35	2204955.83
227	505991.03	2204962.21
228	506015.72	2204968.59
229	506040.40	2204974.98
230	506065.08	2204981.36
231	506089.76	2204987.75
232	506114.45	2204994.13
233	506139.13	2205000.51
234	506163.81	2205006.90
235	506188.50	2205013.28
236	506190.31	2205062.37
237	506165.63	2205055.98
238	506140.94	2205049.60
239	506116.26	2205043.21
240	506091.58	2205036.83
241	506066.90	2205030.45
242	506042.21	2205024.06
243	506017.53	2205017.68
244	505992.85	2205011.29
245	505968.17	2205004.91
246	505960.15	2205002.84
247	505925.04	2204945.14
248	505919.11	2204937.84
249	505914.98	2204925.47
250	505912.27	2204917.33

Участок 13

Изм	Кол уч.	Лист	№ док	Подпись	Дата	25/22-ЭА	Лист
							6

69	506326.25	2204918.44
70	506294.89	2204926.25
71	506263.53	2204934.07
72	506232.17	2204941.88
73	506200.81	2204949.69
74	506198.84	2204903.02
75	506196.92	2204857.61
76	506230.06	2204849.35
77	506263.21	2204841.10
78	506296.34	2204832.85
79	506329.48	2204824.60
80	506362.56	2204816.36
81	506395.67	2204808.11

Участок 6

Обозначение характерных точек	Координаты, м	
	X	Y
82	506396.73	2204793.14
83	506352.14	2204804.25
84	506313.56	2204813.86
85	506275.06	2204823.46
86	506235.85	2204833.22
87	506196.31	2204843.07
88	506194.75	2204806.04
89	506192.63	2204756.02
90	506222.30	2204748.39
91	506251.97	2204740.76
92	506281.65	2204733.13
93	506311.32	2204725.50
94	506340.98	2204717.87
95	506370.65	2204710.24
96	506403.19	2204701.87

Участок 7

Обозначение характерных точек	Координаты, м	
	X	Y
97	506404.26	2204686.83
98	506383.75	2204692.11
99	506362.31	2204697.63
100	506337.15	2204704.10
101	506311.62	2204710.66
102	506285.70	2204717.32
103	506259.38	2204724.09
104	506232.65	2204730.96

Обозначение характерных точек	Координаты, м	
	X	Y
251	506231.63	2205395.48
345	506218.98	2205379.59
252	506199.78	2205355.46
253	506159.50	2205289.59
254	506121.39	2205237.99
255	506099.24	2205208.02
256	506080.06	2205182.06
257	506062.90	2205158.83
258	506043.68	2205132.80
259	506024.76	2205107.20
260	506018.50	2205098.72
261	505971.34	2205021.23
262	506007.74	2205030.64
263	506035.12	2205037.72
264	506076.81	2205048.50
265	506077.73	2205073.60
266	506078.62	2205097.59
267	506087.04	2205113.17
268	506096.96	2205131.55
269	506110.90	2205157.36
270	506126.48	2205186.20
271	506144.47	2205219.50
272	506156.40	2205241.60
273	506165.28	2205235.30
274	506166.19	2205234.66
275	506160.41	2205223.95
276	506159.33	2205224.39
277	506151.60	2205210.22
278	506123.62	2205159.36
279	506112.73	2205138.24
280	506093.78	2205101.51
281	506091.96	2205052.42
282	506116.64	2205058.81
283	506141.33	2205065.19
284	506166.01	2205071.57
285	506190.69	2205077.96
286	506192.51	2205127.04
287	506192.62	2205156.62
288	506194.91	2205233.02
289	506197.69	2205254.13
290	506201.54	2205273.25
291	506207.04	2205274.82

Изм	Кол уч.	Лист	№ док	Подпись	Дата	25/22-ЭА	Лист
							7

105	506191.72	2204741.49
106	506190.19	2204705.23
107	506188.72	2204670.39
108	506187.19	2204634.13
109	506228.00	2204620.80
110	506254.63	2204612.10
111	506280.84	2204603.54
112	506306.62	2204595.11
113	506332.02	2204586.82
114	506357.05	2204578.64
115	506385.26	2204569.43
116	506413.20	2204560.30

Участок 8

Обозначение характерных точек	Координаты, м	
	X	Y
117	506414.03	2204545.95
118	506400.40	2204555.43
119	506362.09	2204567.95
120	506298.44	2204588.74
121	506270.64	2204597.81
122	506236.97	2204608.81
123	506198.12	2204621.51
124	506182.50	2204599.07
125	506214.62	2204576.70
126	506242.45	2204557.33
127	506265.43	2204541.33
128	506293.39	2204521.86
129	506321.35	2204502.39
130	506349.32	2204482.93
131	506377.27	2204463.46
132	506407.11	2204442.69
133	506417.92	2204459.03

Участок 9

Обозначение характерных точек	Координаты, м	
	X	Y
134	506419.72	2204419.28
135	506385.20	2204443.32
136	506350.69	2204467.35
137	506316.16	2204491.39
138	506281.64	2204515.43
139	506247.11	2204539.46

292	506237.86	2205273.73
293	506232.46	2205319.89
294	506232.31	2205321.09

Участок 14

Обозначение характерных точек	Координаты, м	
	X	Y
295	505875.98	2204940.36
296	505901.45	2204973.08
297	505909.23	2204983.08
298	505907.24	2205003.74

Участок 15

Обозначение характерных точек	Координаты, м	
	X	Y
299	505911.73	2205015.02
300	505914.72	2204990.14
301	505940.11	2205022.74
302	505962.85	2205051.96
303	505964.73	2205054.36
304	505951.00	2205097.40

Участок 16

Обозначение характерных точек	Координаты, м	
	X	Y
305	505956.14	2205101.22
306	505969.35	2205060.28
307	505988.19	2205084.48
308	505999.37	2205099.47
309	506029.45	2205138.86
310	506009.38	2205161.34

Участок 17

Обозначение характерных точек	Координаты, м	
	X	Y
311	506019.32	2205158.88
312	506033.21	2205143.64
313	506052.63	2205169.14
314	506055.64	2205173.06
315	506071.55	2205194.00
316	506058.82	2205205.15

Участок 18

Изм	Кол уч.	Лист	№ док	Подпись	Дата	25/22-ЭА	Лист
							8

140	506212.59	2204563.50
141	506181.90	2204584.86
142	506180.84	2204559.62
143	506180.11	2204542.31
144	506178.34	2204500.44
145	506216.63	2204473.78
146	506251.15	2204449.76
147	506285.67	2204425.71
148	506320.20	2204401.67
149	506354.73	2204377.61
150	506389.24	2204353.60
151	506423.76	2204329.56

Участок 10

Обозначение характерных точек	Координаты, м	
	X	Y
152	506173.81	2204642.39
153	506175.18	2204673.71
154	506176.75	2204707.71
155	506178.21	2204740.88
156	506179.75	2204773.97
157	506181.27	2204808.40
158	506182.81	2204842.72
159	506184.34	2204876.57
160	506185.86	2204910.62
161	506187.39	2204944.55
162	506189.94	2205001.47
163	506138.59	2204988.02
164	506087.47	2204974.64
165	506086.59	2204951.37
166	506085.30	2204917.50
167	506084.04	2204883.43
168	506083.39	2204866.54
169	506082.73	2204849.61
170	506081.46	2204815.74
171	506080.16	2204781.62
172	506078.91	2204748.57
173	506077.59	2204713.74
174	506076.97	2204696.81
175	506076.36	2204679.88
176	506075.34	2204653.38
177	506124.41	2204647.93

Обозначение характерных точек	Координаты, м	
	X	Y
317	506062.72	2205209.72
318	506075.20	2205198.77
319	506080.16	2205205.27
320	506100.04	2205233.48
321	506120.28	2205262.19
322	506128.67	2205274.13
323	506114.93	2205288.28

Участок 19

Обозначение характерных точек	Координаты, м	
	X	Y
324	506125.34	2205285.71
325	506132.17	2205279.06
326	506157.11	2205314.44
327	506172.70	2205336.58
328	506191.28	2205362.94
329	506222.54	2205407.26
330	506223.91	2205408.87
331	506198.76	2205426.96

Участок 20

Обозначение характерных точек	Координаты, м	
	X	Y
332	506224.58	2205451.47
333	506252.64	2205437.11
334	506255.72	2205440.01
335	506260.27	2205452.32

Участок 21

Обозначение характерных точек	Координаты, м	
	X	Y
336	506269.76	2205463.23
337	506265.59	2205449.31
338	506303.19	2205484.73
339	506305.33	2205486.74
340	506324.61	2205500.31
341	506318.08	2205512.79

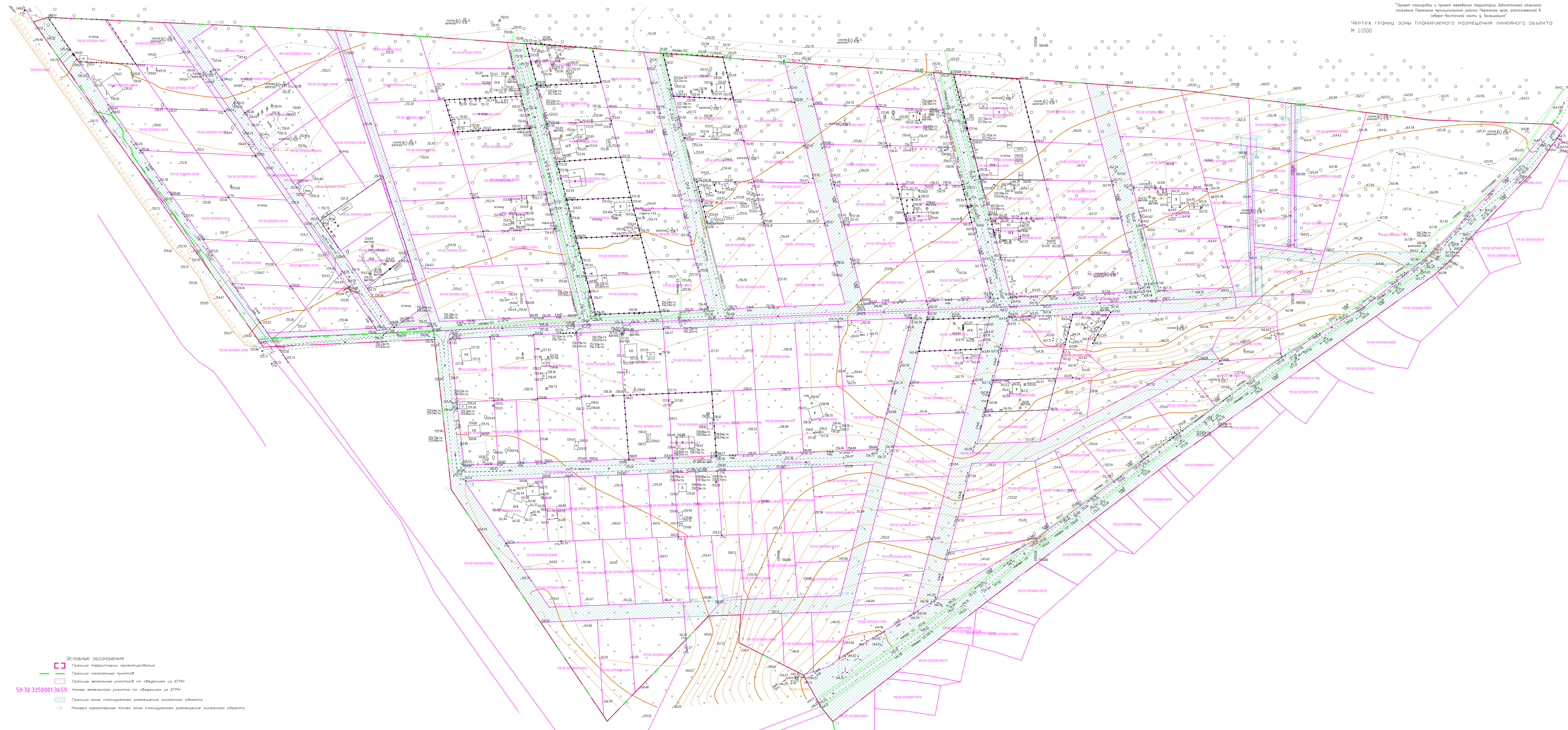
Участок 22

Обозначение характерных	Координаты, м	
	X	Y

Изм	Кол уч.	Лист	№ док	Подпись	Дата	25/22-ЭА	Лист
							9

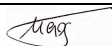

точек		
342	506322.03	2205518.43
343	506329.53	2205503.76
344	506339.21	2205510.57

Изм	Кол уч.	Лист	№ док	Подпись	Дата	25/22-ЭА	Лист
							10



- Условные обозначения**
- Граница территории проектирования
 - Граница населенных пунктов
 - Граница земельных участков по сведениям из ЕГРН
 - 59:30:3250001:3459 Номер земельного участка по сведениям из ЕГРН
 - Граница зоны планируемого размещения линейного объекта
 - 10 Номера характерных точек зоны планируемого размещения линейного объекта

Раздел II. «Положение о размещении линейных объектов»

						25/22-ЭА			
						"Проект планировки и проекта межевания территории Заболотского сельского поселения Пермского муниципального района Пермского края, расположенной в северо-восточной части д. Большакино"			
Изм	Кол.уч.	Лист	№док	Подпись	Дата				
						Проект планировки территории	Стадия	Лист	Листов
								12	21
Проверил		Махнев Д.Н.			05.22	Основная часть	ООО «Гео Граф»		
Составил		Армянинов А.В.			05.22				

1. Наименование, основные характеристики и назначение планируемого для размещения линейного объекта

Проектом планировки территории предусмотрено размещение линейного объекта –улично-дорожная сеть северо-восточной части д. Большакино Пермского муниципального округа, Пермского края. Установление границ зоны с особыми условиями использования территории для планируемой улично-дорожной сети северо-восточной части д. Большакино не требуется.

Параметры линейного объекта – улично-дорожной сети северо-восточной части д. Большакино

Таблица 1

№	Параметр	Характеристика
1	Наименование	Улично-дорожная сеть северо-восточной части д. Большакино
2	Значение	местное
3	Категория, в том числе	-
	ул.20-й квартал	местная улица
	ул.21-й квартал	местная улица
	ул.22-й квартал	местная улица
	ул.23-й квартал	местная улица
	ул.24-й квартал	местная улица
	участок ул.25-й квартал	местная улица
	участок ул.25-й квартал	основная улица
	участок ул.25-й квартал	проезд
4	Протяженность, в том числе	
	ул.20-й квартал	598 м
	ул.21-й квартал	470 м
	ул.22-й квартал	213 м
	ул.23-й квартал	200 м
	ул.24-й квартал	360 м
	ул.25-й квартал	2268 м
	проезд	215м
	проезд	84 м
проезд	115 м	
	участок улицы от ул. Кунгурской до ул. Кудымкарской	731 м
5	Населенные пункты, в которых расположен линейный объект	д. Большакино
6	Характер движения	двустороннее
7	Расчетная скорость движения	40 км/ч

Изм	Кол уч.	Лист	№ док	Подпись	Дата	25/22-ЭА	Лист
							13

8	Количество полос движения:	
	основная улица	2
	местная улица	2
	проезд	1
9	Ширина полосы движения	
	основная улица	3,5
	местная улица	3,0
	проезд	4,5
10	Ширина проезжей части	
	ул.20-й квартал	6,0
	ул.21-й квартал	6,0
	ул.22-й квартал	6,0
	ул.23-й квартал	6,0
	ул.24-й квартал	6,0
	ул.25-й квартал	7,0/6,0/4,5
	проезд	4,5
	проезд	4,5
	проезд	4,5
	участок улицы от ул. Кунгурской до ул. Кудымкарской	7,0
11	Наличие обочин	отсутствуют
12	Ширина обочины	-
13	Наличие тротуара	имеется
14	Ширина пешеходной части	1,5
15	Тип дорожной одежды	облегченный
16	Покрытие	щебень
17	Ширина полосы отвода	-
	ул.20-й квартал	10-12 м
	ул.21-й квартал	9-14 м
	ул.22-й квартал	14 м
	ул.23-й квартал	14 м
	ул.24-й квартал	14-15 м
	ул.25-й квартал	12 м
	проезд	6 м
	проезд	6 м
	проезд	10 м
участок улицы от ул. Кунгурской до ул. Кудымкарской	10-40 м	
18	Ширина придорожной полосы	не устанавливается
19	Наличие линий движения общественного транспорта	отсутствуют

Изм	Кол уч.	Лист	№ док	Подпись	Дата	25/22-ЭА	Лист
							14

2. Перечень субъектов Российской Федерации, перечень муниципальных образований, городских округов, населенных пунктов, на территориях которых установлена зона планируемого размещения линейных объектов

Зона планируемого размещения линейного объекта улично-дорожная сеть д. Большакино расположена на территории Пермского муниципального округа Пермского края.

3. Перечень координат характерных точек границ зоны планируемого размещения линейного объекта

Таблица 2

Обозначение характерных точек	Координаты, м		Обозначение характерных точек	Координаты, м	
	X	Y		X	Y
1	506340.56	2205499.84	148	506275.06	2204823.46
2	506335.07	2205507.65	149	506313.56	2204813.86
3	506329.53	2205503.76	150	506352.14	2204804.25
4	506324.61	2205500.31	151	506396.73	2204793.14
5	506305.33	2205486.74	152	506395.67	2204808.11
6	506265.59	2205449.31	153	506362.56	2204816.36
7	506255.72	2205440.01	154	506329.48	2204824.60
8	506252.64	2205437.11	155	506296.34	2204832.85
298	506234.26	2205420.55	156	506263.21	2204841.10
9	506223.91	2205408.87	157	506230.06	2204849.35
10	506222.54	2205407.26	158	506196.92	2204857.61
11	506191.28	2205362.94	159	506198.84	2204903.02
12	506172.70	2205336.58	160	506200.81	2204949.69
13	506157.11	2205314.44	161	506232.17	2204941.88
14	506132.17	2205279.06	162	506263.53	2204934.07
15	506128.67	2205274.13	163	506294.89	2204926.25
16	506120.28	2205262.19	164	506326.25	2204918.44
17	506100.04	2205233.48	165	506357.61	2204910.63
18	506080.16	2205205.27	166	506388.98	2204902.81
19	506075.20	2205198.77	167	506387.93	2204917.82
20	506071.55	2205194.00	168	506356.25	2204925.71
21	506055.64	2205173.06	169	506324.81	2204933.54
22	506052.63	2205169.14	170	506293.61	2204941.31
23	506033.21	2205143.64	171	506262.63	2204949.03
24	506029.45	2205138.86	172	506231.91	2204956.68
25	505999.37	2205099.47	173	506201.43	2204964.28
26	505988.19	2205084.48	174	506203.50	2205013.34
27	505969.35	2205060.28	175	506205.61	2205063.35
28	505964.73	2205054.36	176	506234.81	2205055.88
29	505962.85	2205051.96	177	506264.01	2205048.42
30	505940.11	2205022.74	178	506293.21	2205040.95
31	505914.72	2204990.14	179	506322.41	2205033.49
32	505909.23	2204983.08	180	506351.61	2205026.03

Изм	Кол уч.	Лист	№ док	Подпись	Дата	25/22-ЭА	Лист
							15

33	505906.65	2204979.76	181	506380.81	2205018.56
34	505901.45	2204973.08	182	506379.69	2205034.33
35	505875.98	2204940.36	183	506328.69	2205047.36
36	505882.72	2204934.89	184	506298.07	2205055.19
37	505887.62	2204930.92	185	506267.45	2205063.02
38	505912.27	2204917.33	186	506236.85	2205070.84
39	505914.98	2204925.47	187	506206.26	2205078.66
40	505919.11	2204937.84	188	506208.34	2205127.95
41	505925.04	2204945.14	189	506210.49	2205178.97
42	505960.15	2205002.84	190	506239.08	2205171.66
43	505968.17	2205004.91	191	506267.65	2205164.36
44	505992.85	2205011.29	192	506296.21	2205157.06
45	506017.53	2205017.68	193	506324.75	2205149.76
46	506042.21	2205024.06	194	506372.39	2205137.58
47	506066.90	2205030.45	195	506371.28	2205153.35
48	506091.58	2205036.83	196	506331.22	2205163.59
49	506116.26	2205043.21	197	506291.19	2205173.82
50	506140.94	2205049.60	198	506251.16	2205184.06
51	506165.63	2205055.98	199	506211.14	2205194.29
52	506190.31	2205062.37	200	506213.56	2205251.66
53	506188.50	2205013.28	201	506210.40	2205252.49
54	506163.81	2205006.90	202	506210.90	2205265.18
55	506139.13	2205000.51	204	506259.46	2205263.20
56	506114.45	2204994.13	205	506295.41	2205261.92
57	506089.76	2204987.75	206	506317.98	2205261.12
58	506065.08	2204981.36	207	506318.37	2205257.96
59	506040.40	2204974.98	208	506324.24	2205257.96
60	506015.72	2204968.59	209	506330.37	2205257.96
61	505991.03	2204962.21	210	506329.49	2205265.22
62	505966.35	2204955.83	211	506328.91	2205269.91
63	505961.56	2204954.57	212	506322.91	2205269.89
64	505960.80	2204923.73	213	506316.91	2205269.87
65	505960.42	2204908.37	214	506317.25	2205267.15
66	505960.14	2204900.45	215	506289.28	2205268.14
67	505959.03	2204868.54	216	506248.15	2205269.60
68	505958.06	2204843.25	217	506245.18	2205295.14
69	505957.35	2204824.85	218	506285.43	2205295.29
70	505955.85	2204782.11	219	506319.74	2205295.43
71	505954.98	2204757.11	220	506344.98	2205295.52
72	505953.17	2204712.97	221	506345.35	2205292.56
73	506056.45	2204643.44	222	506357.35	2205292.56
74	506173.27	2204630.34	223	506356.80	2205297.07
75	506167.76	2204507.99	224	506356.44	2205300.07
76	506167.52	2204502.55	225	506355.90	2205304.52
299	506172.01	2204499.16	226	506343.89	2205304.48
300	506170.27	2204495.10	227	506344.26	2205301.52
77	506225.48	2204456.04	228	506319.01	2205301.42

Изм	Кол уч.	Лист	№ док	Подпись	Дата	Лист

25/22-ЭА

78	506350.13	2204367.85	229	506284.80	2205301.29
79	506420.18	2204318.29	230	506244.47	2205301.13
80	506423.76	2204329.56	231	506241.94	2205322.78
81	506389.24	2204353.60	232	506241.02	2205406.84
82	506354.73	2204377.61	233	506311.78	2205475.58
83	506320.20	2204401.67	234	506231.63	2205395.48
84	506285.67	2204425.71	299	506218.98	2205379.59
85	506251.15	2204449.76	235	506175.18	2204673.71
86	506216.63	2204473.78	236	506176.75	2204707.71
87	506178.34	2204500.44	237	506178.21	2204740.88
88	506180.11	2204542.31	238	506179.75	2204773.97
89	506180.84	2204559.62	239	506181.27	2204808.40
90	506181.90	2204584.86	240	506182.81	2204842.72
91	506212.59	2204563.50	241	506184.34	2204876.57
92	506247.11	2204539.46	242	506185.86	2204910.62
93	506281.64	2204515.43	243	506187.39	2204944.55
94	506316.16	2204491.39	244	506189.94	2205001.47
95	506350.69	2204467.35	245	506138.59	2204988.02
96	506385.20	2204443.32	246	506087.47	2204974.64
97	506419.72	2204419.28	247	506086.59	2204951.37
98	506419.49	2204424.32	248	506085.30	2204917.50
99	506417.92	2204459.03	249	506084.04	2204883.43
100	506407.11	2204442.69	250	506083.39	2204866.54
101	506377.27	2204463.46	251	506082.73	2204849.61
102	506349.32	2204482.93	252	506081.46	2204815.74
103	506321.35	2204502.39	253	506080.16	2204781.62
104	506293.39	2204521.86	254	506078.91	2204748.57
105	506265.43	2204541.33	255	506077.59	2204713.74
106	506242.45	2204557.33	256	506076.97	2204696.81
107	506214.62	2204576.70	257	506076.36	2204679.88
108	506182.50	2204599.07	258	506075.34	2204653.38
109	506198.12	2204621.51	259	506124.41	2204647.93
110	506236.97	2204608.81	260	506063.02	2204654.62
111	506270.64	2204597.81	261	506065.42	2204714.39
112	506298.44	2204588.74	262	506066.23	2204734.79
113	506362.09	2204567.95	263	506067.05	2204755.20
114	506400.40	2204555.43	264	506067.87	2204775.78
115	506414.03	2204545.95	265	506068.70	2204796.19
116	506413.70	2204553.20	266	506069.54	2204816.59
117	506413.20	2204560.30	267	506070.20	2204833.49
118	506385.26	2204569.43	268	506070.86	2204850.39
119	506357.05	2204578.64	269	506071.63	2204874.93
120	506332.02	2204586.82	270	506071.95	2204885.17
121	506306.62	2204595.11	271	506072.68	2204899.47
122	506280.84	2204603.54	272	506073.64	2204918.28
123	506254.63	2204612.10	273	506201.54	2205273.25
124	506228.00	2204620.80	274	506207.04	2205274.82

Изм	Кол уч.	Лист	№ док	Подпись	Дата	Лист

125	506187.19	2204634.13	275	506237.86	2205273.73
126	506188.72	2204670.39	276	506232.46	2205319.89
127	506190.19	2204705.23	277	506232.31	2205321.09
128	506191.72	2204741.49	278	505973.90	2204946.29
129	506232.65	2204730.96	279	505973.11	2204925.06
130	506259.38	2204724.09	280	505972.63	2204912.91
131	506285.70	2204717.32	281	505971.79	2204891.96
132	506311.62	2204710.66	282	505971.13	2204875.29
133	506337.15	2204704.10	283	505970.89	2204869.30
134	506362.31	2204697.63	284	505970.21	2204854.53
135	506383.75	2204692.11	285	505970.03	2204850.56
136	506404.26	2204686.83	286	505969.06	2204829.35
137	506403.19	2204701.87	287	505968.82	2204824.00
138	506370.65	2204710.24	288	505968.24	2204808.12
139	506340.98	2204717.87	289	505967.62	2204791.21
140	506311.32	2204725.50	290	505967.48	2204786.88
141	506281.65	2204733.13	291	505966.69	2204765.64
142	506251.97	2204740.76	292	505965.90	2204744.41
143	506222.30	2204748.39	293	505965.14	2204723.79
144	506192.63	2204756.02	294	505964.99	2204719.64
145	506194.75	2204806.04	295	505994.35	2204699.80
146	506196.31	2204843.07	296	506014.56	2204686.15
147	506235.85	2204833.22	297	506060.71	2204655.04

4. Перечень координат характерных точек границ зон планируемого размещения линейных объектов, подлежащих реконструкции в связи с изменением их местоположения.

Перечень координат характерных точек границ зон планируемого размещения линейных объектов, подлежащих реконструкции в связи с изменением их местоположением не приводится, в связи с тем, что линейные объекты, подлежащие реконструкции в связи с изменением их местоположением, отсутствуют.

5. Предельные параметры разрешенного строительства, реконструкции объектов капитального строительства, входящих в состав линейных объектов в границах зон их планируемого размещения

В соответствии с пунктом 3 части 4 статьи 36 Градостроительного кодекса Российской Федерации действие градостроительных регламентов не распространяется на земельные участки, предназначенные для размещения линейных объектов и (или) занятые линейными объектами. Таким образом, определение предельных параметров застройки территории осуществляется в отношении объектов капитального строительства, входящих в состав линейных объектов.

В границах зоны планируемого размещения линейного объекта не планируется размещение объектов капитального строительства, входящих в состав

Изм	Кол уч.	Лист	№ док	Подпись	Дата	25/22-ЭА	Лист
							18

линейного объекта, в связи с чем определение предельных параметров застройки территории не требуется.

6. Информация о необходимости осуществления мероприятий по защите сохраняемых объектов капитального строительства, существующих и строящихся на момент подготовки проекта планировки территории, а также объектов капитального строительства, планируемых к строительству в соответствии с ранее утвержденной документацией по планировке территории, от возможного негативного воздействия

В соответствии с пунктом 3 части 4 статьи 36 Градостроительного кодекса Российской Федерации действие градостроительных регламентов не распространяется на земельные участки, предназначенные для размещения линейных объектов и (или) занятые линейными объектами. Таким образом, определение предельных параметров застройки территории осуществляется в отношении объектов капитального строительства, входящих в состав линейных объектов. В границах проектирования отсутствуют объекты капитального строительства, входящие в состав линейных объектов, для которых требуется определение предельных параметров разрешенного строительства.

7. Информация о необходимости осуществления мероприятий по сохранению объектов культурного наследия от возможного негативного воздействия в связи с размещением линейных объектов

Объекты культурного наследия в границах зоны планируемого размещения проектируемых линейных объектов отсутствуют.

8. Информация о необходимости осуществления мероприятий по охране окружающей среды

Для предотвращения негативных изменений и снижения неблагоприятного воздействия линейных объектов на окружающую природную среду и сохранения сложившейся экологической ситуации необходимо:

рационально использовать природные объекты, соблюдать нормы и правила природоохранного законодательства;

не допускать нарушения прав других природопользователей, а также нанесения вреда здоровью людей, окружающей природной среде;

не допускать ухудшения качества среды обитания объектов животного и растительного мира, а также нанесения ущерба хозяйственным и иным объектам;

содержать в исправном состоянии хозяйственные сооружения и технические устройства;

вести оперативный контроль экологического состояния территории;

Изм	Кол уч.	Лист	№ док	Подпись	Дата	Лист
						25/22-ЭА
						19

информировать в установленном порядке соответствующие органы государственной власти об аварийных и других чрезвычайных ситуациях, влияющих на состояние природной среды.

При условии соблюдения санитарно-гигиенических норм загрязнение окружающей среды будет маловероятно.

Основные меры при дальнейшей эксплуатации объекта должны быть направлены на обеспечение соблюдения требований технологических регламентов, что позволит обеспечить экологическую безопасность природной среды и населения.

9. Информация о необходимости осуществления мероприятий по защите территории от чрезвычайных ситуаций природного и техногенного характера, в том числе по обеспечению пожарной безопасности и гражданской обороне

Мероприятия по защите территории от чрезвычайных ситуаций природного и техногенного характера, проведения мероприятий по гражданской обороне и обеспечению пожарной безопасности:

вопросы инженерно-технических мероприятий ГО и ЧС по обеспечению устойчивой междугородной связи по кабельным и радиорелейным линиям, а также телефонной связи должны разрабатываться специализированными проектными организациями и ведомствами Министерства связи Российской Федерации.

Оповещение и информирование населения по сигналам ГО осуществляется на основании решения начальника гражданской обороны области, оперативной дежурной сменой органа управления ГО и ЧС одновременно по автоматизированной системе централизованного оповещения с помощью дистанционно управляемых электросирен (предупредительный сигнал «Внимание всем»), а также с использованием действующих сетей проводного вещания, радиовещания и телевидения независимо от ведомственной принадлежности и формы собственности, в соответствии с требованиями постановления Правительства РФ от 1 марта 1993г № 177 «Об утверждении Положения о порядке использования действующих радиовещательных и телевизионных станций для оповещения и информирования населения РФ в чрезвычайных ситуациях мирного и военного времени». Для привлечения внимания населения перед передачей речевой информации проводится включение электросирен и других сигнальных средств, что означает подачу предупредительного сигнала «Внимание всем».

По этому сигналу население и обслуживающий персонал объектов (организаций) обязаны включить абонентские устройства проводного вещания, радиоприемники и телевизионные приемники для прослушивания экстренного сообщения. В соответствии с постановлением Правительства РФ от 19 сентября

Изм	Кол уч.	Лист	№ док	Подпись	Дата	Лист
						25/22-ЭА
						20

1998 г. № 1115 «О порядке отнесения организаций к категориям по гражданской обороне» и по показателям, введенным в действие приказом МЧС России от 23 марта 1999 г. № 013 «О введении в действие показателей для отнесения организации к категории по ГО», линейный объект – улично-дорожная сеть северо-восточной части д. Большакино является некатегорированным по ГО объектом.

Согласно Приказу Министерства строительства и жилищно-коммунального хозяйства Российской Федерации от 12 ноября 2014 г. № 705/пр «Об утверждении СП 165.1325800.2014 «Свод правил. Инженерно –технические мероприятия по гражданской обороне. Актуализированная редакция СНиП 2.01.51-90» Пермский край не попадает в зону светомаскировки, соответственно и линейный объект не находится в зоне обязательного проведения мероприятий по светомаскировке.

Территория, в границах которой расположен линейный объект, является территорией общего пользования, на которой отсутствуют промышленные предприятия. Территория не сейсмоопасная, карсты и провалы отсутствуют.

В соответствии с требованиями Постановления Государственного комитета СССР по управлению качеством продукции и стандартам от 14 июня 1991 г. № 875 «Государственный стандарт СССР ГОСТ 12.1.004-91 «Система стандартов безопасности труда. Пожарная безопасность. Общие требования.» пожарная безопасность проектируемых объектов обеспечивается: системой предотвращения пожара, системой противопожарной защиты, организационно - техническими мероприятиями.

Изм	Кол уч.	Лист	№ док	Подпись	Дата	25/22-ЭА	Лист
							21



**Заказчик: - МКУ «Управление стратегического
развития Пермского района»**

**«Проект планировки и проект межевания территории Заболотского
сельского поселения Пермского муниципального района Пермского
края, расположенной в северо-восточной части д. Большакино»**

Проект планировки территории

Материалы по обоснованию проекта планировки территории

Раздел III «Материалы по обоснованию проекта планировки территории.
Графическая часть»

Раздел IV «Материалы по обоснованию проекта планировки территории.
Пояснительная записка»

шифр 25/22-ЭА

Том 2



Генеральный директор

А.В. Вяткин

Пермь 2022

СОДЕРЖАНИЕ

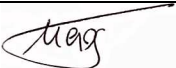

Раздел III «Материалы по обоснованию проекта планировки территории. Графическая часть»	5
Схема расположения элементов планировочной структуры	5
Схема использования территории в период подготовки проекта планировки территории	5
Схема организации движения транспорта и пешеходов. Схема организации улично-дорожной сети. Схема вертикальной планировки территории, инженерной подготовки и инженерной защиты территории. Схема конструктивных и планировочных решений.....	5
Схема границ территорий объектов культурного наследия. Схема границ зон с особыми условиями использования территории. Схема границ территорий, подверженных риску возникновения ЧС природного и техногенного характера.	5
Схема расположения элементов планировочной структуры	6
Схема использования территории в период подготовки проекта планировки территории.....	7
Схема организации движения транспорта и пешеходов. Схема организации улично-дорожной сети. Схема вертикальной планировки территории, инженерной подготовки и инженерной защиты территории. Схема конструктивных и планировочных решений.....	8
Схема границ зон с особыми условиями использования территории. Схема границ территорий, подверженных риску возникновения ЧС природного и техногенного характера.	9
Раздел IV «Материалы по обоснованию проекта планировки территории. Пояснительная записка»	10
1.1 Введение	11
1.2. Исходно-разрешительная документация.....	11
1.3. Цель разработки проекта.....	13
1.4. Описание природно-климатических условий территории, в отношении	13
которой разрабатывается проект планировки территории	13
1.5. Обоснование определения границ зоны планируемого размещения линейного объекта.....	14
1.6. Анализ положений документов территориального планирования и.....	14
градостроительного зонирования территории.....	14
1.6.1. Перечень существующих объектов капитального строительства, в том	15
числе линейных объектов, объектов, подлежащих сносу, объектов	15
незавершенного строительства и их местоположение.....	15
1.6.2. Перечень объектов транспортной инфраструктуры.....	15
1.6.3. Перечень объектов инженерной инфраструктуры	16
1.6.4. Сведения об отнесении земель и земельных участков к определенной категории земель.....	16
1.6.5. Сведения об обременениях (ограничениях) и зонах с особыми условиями.....	16
использования территории	16
1.7. Параметры границ зон планируемого размещения линейных объектов	18
1.7.1. Обоснование определения границ зоны планируемого размещения линейного объекта.....	18
1.7.2. Параметры линейного объекта - улично-дорожной сети д. Большаякино	21
1.8. Обоснование определения границ зон планируемого размещения.....	23
линейных объектов, подлежащих переносу (переустройству) из зон.....	23
планируемого размещения линейных объектов	23
1.9. Обоснование определения предельных параметров застройки	23
территории в границах зон планируемого размещения объектов	23
капитального строительства, входящих в состав линейных объектов.....	23

						25/22-ЭА		
						"Проект планировки и проект межевания территории Заболотского сельского поселения Пермского муниципального района Пермского края, расположенной в северо-восточной части д.Большакино"		
Изм	Кол.уч.	Лист	№док	Подпись	Дата			
						Проект планировки территории		
						Стадия	Лист	Листов
						П	2	54
Проверил		Махнев Д.Н.			05.22	Материалы по обоснованию ППТ		
Составил		Армянинов А.В.			05.22			
						ООО «Гео Граф»		

1.10. Ведомость пересечений границ зон планируемого размещения линейного объекта с сохраняемыми объектами капитального строительства, существующими и строящимися на момент подготовки проекта планировки территории.....	24
1.11. Ведомость пересечений границ зон планируемого размещения линейного объекта с объектами капитального строительства, строительство которых запланировано в соответствии с ранее утвержденной документацией по планировке территории	24
1.12.Ведомость пересечений границ зон планируемого размещения линейного объекта (объектов) с водными объектами (в том числе с водотоками, водоемами, болотами и т.д.).....	24
2. ТЕКСТОВЫЕ ПРИЛОЖЕНИЯ	25
2.1.Техническое задание	26
2.2. Письмо№ 49-05-03-исх-304 от 30.05.2022г. Государственная ветеринарная инспекция Пермского края.	34
2.3. Письмо№ 55-01-18.2-1135 от 20.05.2022г. Государственная инспекция по охране объектов культурного наследия Пермского края.....	35
2.4. Письмо№ ПК-ПФО-11-00-36/1198 от 26.05.2022г. Департамента по недропользованию по Приволжскому федеральному округу (Приволжскнедра).....	37
2.5. Письмо СЭД-2022-299-01-13-01исх-8 от 1606.2022г МКУ «Управление стратегического развития Пермского муниципального района»	41
2.6. Письмо №44-001у-03-01 исх-991 КБУ «УАДиТ»	45
2.7. Свидетельство о допуске к определенному виду или видам работ, которые оказывают влияние на безопасность объектов капитального строительства №01-И-№1201-3 от 14 мая 2012 г.	52

Изм	Кол уч.	Лист	№ док	Подпись	Дата	25/22-ЭА	Лист
							3

СОСТАВ ИСПОЛНИТЕЛЕЙ

№	Должность	Фамилия И.О.	Подпись
1	Инженер	Махнев Д.Н.	
2	Инженер	Армянинов А.В.	

Материалы по обоснованию проекта планировки территории: «Проект планировки и проект межевания территории Заболотского сельского поселения Пермского муниципального района Пермского края, расположенной в северо-восточной части д. Большакино» состоит из одного тома

Том 2. Материалы по обоснованию проекта планировки территории
Раздел III «Материалы по обоснованию проекта планировки территории.
Графическая часть»

№ п/п	Наименование чертежа	Масштаб чертежа	Кол-во листов
1	Схема расположения элементов планировочной структуры.	1:5000	1
2	Схема использования территории в период подготовки проекта планировки территории.	1:1000	1
3	Схема организации движения транспорта и пешеходов. Схема организации улично-дорожной сети. Схема вертикальной планировки территории, инженерной подготовки и инженерной защиты территории. Схема конструктивных и планировочных решений.	1:1000	1
4	Схема границ территорий объектов культурного наследия. Схема границ зон с особыми условиями использования территории. Схема границ территорий, подверженных риску возникновения ЧС природного и техногенного характера.	1:1000	1

Раздел IV «Материалы по обоснованию проекта планировки территории.
Пояснительная записка»

Изм	Кол уч.	Лист	№ док	Подпись	Дата	25/22-ЭА	Лист
							4



Раздел III «Материалы по обоснованию проекта планировки территории. Графическая часть»

Схема расположения элементов планировочной структуры

Схема использования территории в период подготовки проекта планировки территории

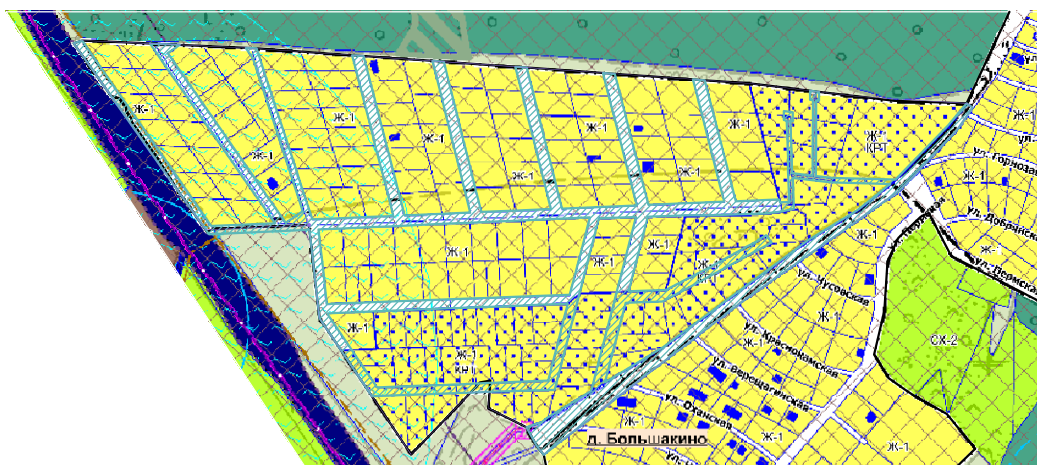
Схема организации движения транспорта и пешеходов. Схема организации улично-дорожной сети. Схема вертикальной планировки территории, инженерной подготовки и инженерной защиты территории. Схема конструктивных и планировочных решений.

Схема границ территорий объектов культурного наследия. Схема границ зон с особыми условиями использования территории. Схема границ территорий, подверженных риску возникновения ЧС природного и техногенного характера.

						25/22-ЭА			
						"Подготовка проекта планировки и проекта межевания территории Заболотского сельского поселения Пермского муниципального района Пермского края, расположенной в северо-восточной части д.Большакино"			
Изм	Кол.уч.	Лист	№ док	Подпись	Дата				
						Проект планировки территории	Стадия	Лист	Листов
								5	54
Проверил	Махнев Д.Н.				05.22	Материалы по обоснованию ППТ		ООО «Гео Граф»	
Составил	Армянинов А.В.				05.22				

“Проект планировки и проект межевания территории Заболотского сельского поселения Пермского муниципального района Пермского края, расположенной в северо-восточной части д. Большеакино”

Схема расположения элементов планировочной структуры М 1:10000



Условные обозначения




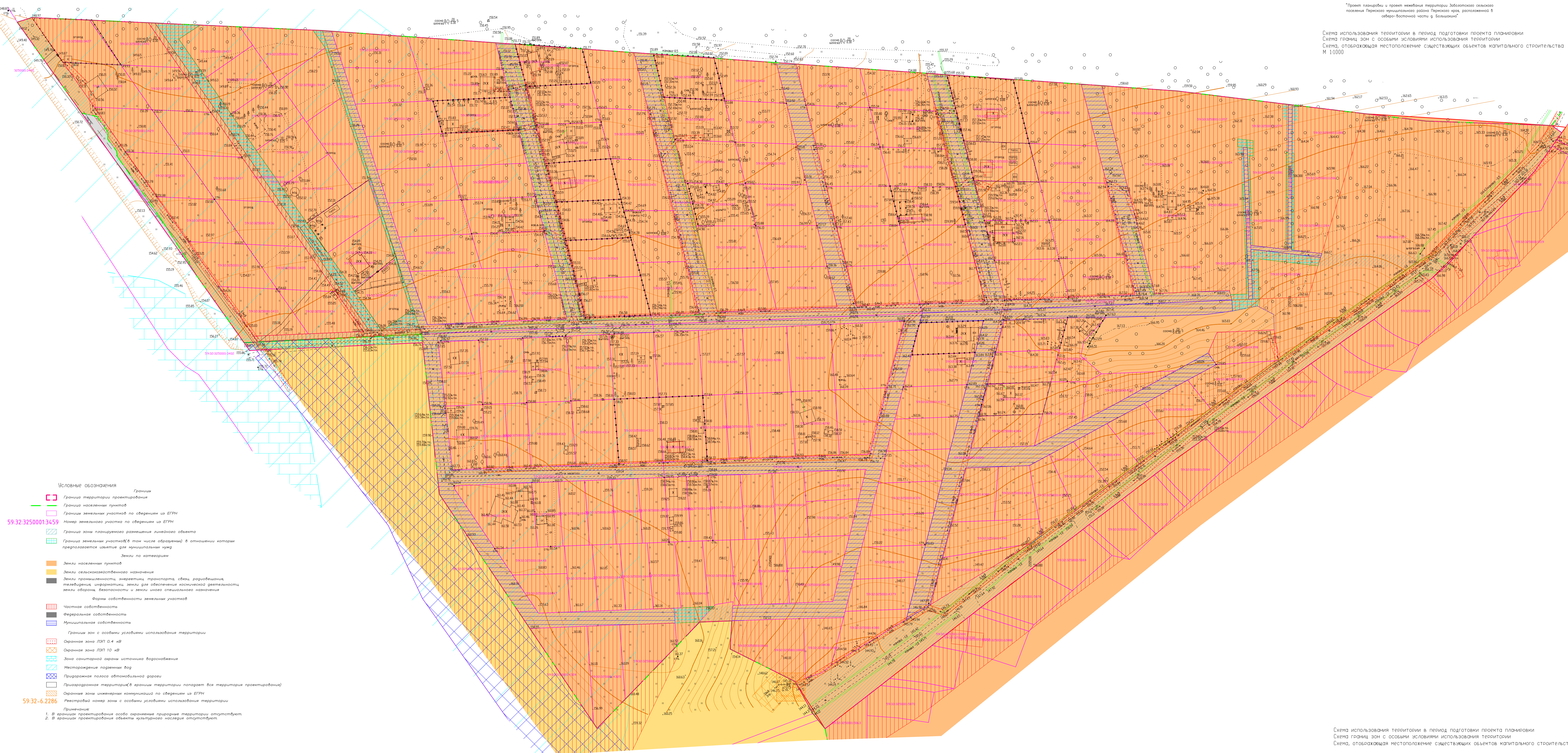
-  Граница населенных пунктов
-  Граница территории, в отношении которой осуществляется подготовка схемы расположения элементов планировочной структуры
-  Граница зоны планируемого размещения линейного объекта (улично-дорожная сеть д. Большеакино)

Схема расположения элементов планировочной структуры

Схема использования территории в период подготовки проекта планировки
Схема границ зон с особыми условиями использования территории
Схема, отображающая местоположение существующих объектов капитального строительства
М 1:1000



Условные обозначения

- Граница территории проектирования
- Граница населенных пунктов
- Границы земельных участков по сведениям из ЕГРН
- Номер земельного участка по сведениям из ЕГРН
- Граница зона планируемого размещения линейного объекта
- Граница земельных участков (в том числе образуемых) в отношении которых предполагается изъятие для муниципальных нужд
- Земли населенных пунктов
- Земли сельскохозяйственного назначения
- Земли промышленности, энергетики, транспорта, связи, радиотехники, телевидения, информационных, земли для обеспечения космической деятельности, земли обороны, безопасности и земли иного специального назначения
- Формы собственности земельных участков
- Частная собственность
- Федеральная собственность
- Муниципальная собственность
- Граница зон с особыми условиями использования территории
- Охранная зона ЛЭП 0,4 кВ
- Охранная зона ЛЭП 10 кВ
- Зона санитарной охраны источника водоснабжения
- Месторазложение подземных вод
- Придорожная полоса автомобильной дороги
- Приаэродромная территория (в границах территории попадает вся территория проектирования)
- Охранная зона инженерных коммуникаций по сведениям из ЕГРН
- Реставрационная зона с особыми условиями использования территории

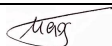

59:32:3250001:3459

59:32-6.2286

Примечание:
1. В границах проектирования особо охраняемые природные территории отсутствуют.
2. В границах проектирования объектов культурного наследия отсутствуют.

Схема использования территории в период подготовки проекта планировки
Схема границ зон с особыми условиями использования территории
Схема, отображающая местоположение существующих объектов капитального строительства
Формат А2/С1

Раздел IV «Материалы по обоснованию проекта планировки территории. Пояснительная записка»

						25/22-ЭА		
						"Подготовка проекта планировки и проекта межевания территории Заболотского сельского поселения Пермского муниципального района Пермского края, расположенной в северо-восточной части д.Большакино"		
Изм	Кол.уч.	Лист	№док	Подпись	Дата	Проект планировки территории		
						Стадия	Лист	Листов
							10	54
Проверил		Махнев Д.Н.			05.22	Материалы по обоснованию ППТ ООО «Гео Граф»		
Составил		Армянинов А.В.			05.22			

1.1 Введение

Проект планировки территории «Проект планировки и проект межевания территории Заболотского сельского поселения Пермского муниципального района Пермского края, расположенной в северо-восточной части д. Большакино» был выполнен на основании распоряжения управления архитектуры и градостроительства администрации Пермского муниципального района Пермского края от 12 июля 2021 г. № СЭД-2021-299-12-12-01Р-89 «О разработке проекта планировки и проекта межевания территории Заболотского сельского поселения Пермского муниципального района Пермского края, расположенной в северо-восточной части д. Большакино»

При подготовке проекта планировки использовались:

- Планово-картографический материал М 1:1000, выполненный в мае 2022 г. ООО "Гео Граф"; система координат МСК59, система высот Балтийская.
- Схема территориального планирования Пермского муниципального района, утвержденная решением Земского Собрания Пермского муниципального района Пермского края от 17 декабря 2010 г. № 134 (в ред. от 25 декабря 2014 г. № 34; от 28 сентября 2017 г. № 251, от 25 июня 2020 г. № 61, 23 сентября 2021 г. № 163, от 23 декабря 2021 г. № 200);
- Генеральный план муниципального образования «Заболотское сельское поселение», утвержденный решением Совета депутатов Заболотского сельского поселения «Об утверждении Генерального плана муниципального образования «Заболотское сельское поселение» от 19 марта 2014 г. № 50 (в ред. решения Земского Собрания Пермского муниципального района Пермского края от 23 сентября 2021 г. № 164)
- Правила землепользования и застройки Заболотского сельского поселения, утвержденные решением Совета депутатов Заболотского сельского поселения от 28 мая 2014 г. № 65 «Об утверждении Правил землепользования и застройки Заболотского сельского поселения» Пермского муниципального района» (в ред. решения Земского собрания Пермского муниципального района Пермского края от 26 января 2017 г. № 192, постановления администрации Пермского муниципального района Пермского края от 25 января 2022 г. № СЭД-2022-299-01-01-05.С-26);

1.2. Исходно-разрешительная документация

- Распоряжение управления архитектуры и градостроительства администрации Пермского муниципального района Пермского края от 12 июля 2021 г. № СЭД-2021-299-12-12-01Р-89 «О разработке проекта планировки и проекта межевания территории Заболотского сельского поселения Пермского муниципального района Пермского края, расположенной в северо-восточной части

Изм	Кол уч.	Лист	№ док	Подпись	Дата	Лист
						25/22-ЭА
						11

д. Большакино»

Нормативные акты, использованные при подготовке проекта планировки территорий:

- Градостроительный кодекс Российской Федерации;
- Земельный кодекс Российской Федерации;
- Федеральный закон от 06 октября 2003 г. № 131-ФЗ «Об общих принципах организации местного самоуправления в Российской Федерации»;
- Федеральный закон от 13 июля 2015 г. № 218-ФЗ «О государственной регистрации недвижимости»;
- Постановление Правительства Российской Федерации от 18 апреля 2016 г. № 322 «Об утверждении Положения о представлении в федеральный орган исполнительной власти (его территориальные органы), уполномоченный Правительством Российской Федерации на осуществление государственного кадастрового учета, государственной регистрации прав, ведение Единого государственного реестра недвижимости и предоставление сведений, содержащихся в Едином государственном реестре недвижимости, федеральными органами исполнительной власти, органами государственной власти субъектов Российской Федерации и органами местного самоуправления дополнительных сведений, воспроизводимых на публичных кадастровых картах»;
- Федеральный закон от 08 ноября 2007 г. № 257-ФЗ «Об автомобильных дорогах и о дорожной деятельности в Российской Федерации и о внесении изменений в отдельные законодательные акты Российской Федерации»;
- Постановление Правительства Российской Федерации от 12 мая 2017 г. № 564 «Об утверждении Положения о составе и содержании проектов планировки территории, предусматривающих размещение одного или нескольких линейных объектов»;
- Постановление Правительства Российской Федерации от 02 сентября 2009 г. № 717 «О нормах отвода земель для размещения автомобильных дорог и (или) объектов дорожного сервиса»;
- Приказ Минстроя России от 25 апреля 2017 № 740/пр «Об установлении случаев подготовки и требований к подготовке, входящей в состав материалов по обоснованию проекта планировки территории схемы вертикальной планировки, инженерной подготовки и инженерной защиты территории»;
- Федеральный закон РФ от 21 декабря 1994 г. № 68-ФЗ «О защите населения и территорий от чрезвычайных ситуаций природного и техногенного характера»;

Изм	Кол уч.	Лист	№ док	Подпись	Дата	25/22-ЭА	Лист
							12

- ГОСТ 20444-2014 Шум. Транспортные потоки. Методы определения шумовой характеристики;
- СП 31.13330.2012 «Водоснабжение. Наружные сети и сооружения. Актуализированная редакция СНиП 2.04.02-84»;
- СП 42.13330.2016. «Свод правил. Градостроительство. Планировка и застройка городских и сельских поселений. Актуализированная редакция СНиП 2.07.01-89*»;
- Постановление Правительства Российской Федерации от 24 февраля 2009 года № 160 «О порядке установления охранных зон объектов электросетевого хозяйства и особых условий использования земельных участков, расположенных в границах таких зон»;
- Постановление Правительства РФ от 23 октября 1993 г. № 1090 (ред. от 26 марта 2020) «О Правилах дорожного движения»;
- Приказ Министерства экономического развития РФ от 1 сентября 2014 г. № 540 «Об утверждении классификатора видов разрешенного использования земельных участков»;
- РДС 30-201-98 «Инструкция о порядке проектирования и установления красных линий в городах и других поселениях Российской Федерации»;

1.3. Цель разработки проекта

Проект планировки территорий разрабатывается с целью для выделения элементов планировочной структуры, установления границ территорий общего пользования, границ зон планируемого размещения объектов капитального строительства, определения характеристик и очередности планируемого развития территории.

1.4. Описание природно-климатических условий территории, в отношении которой разрабатывается проект планировки территории

Территория проектирования расположена в границах д. Большакино Заболотского сельского поселения Пермского муниципального округа Пермского края.

Согласно СП 131.13330.2012 «Строительная климатология», территория проектирования по климатическому районированию относится к IV строительному климатическому району.

Климат умеренно-континентальный с морозной продолжительной зимой и тёплым, но коротким летом. Зимой в ночное время температура воздуха может опускаться до -34⁰С.

Изм	Кол уч.	Лист	№ док	Подпись	Дата	25/22-ЭА	Лист
							13

Абсолютный минимум равен -49°C . Изотерма среднегодовой температуры воздуха $+1,5^{\circ}\text{C}$ проходит по южному краю района. Повсеместно значительна разница между температурами лета и зимы. Июльские температуры колеблются в пределах $+18^{\circ}\text{C}$, январские в пределах -15°C . Продолжительность безморозного периода у почвы – 80-100 дней, на высоте 2 м – 100-120 дней. Период активной вегетации растений наступает в середине мая (15.05) и продолжается 119 дней до середины сентября.

При вторжении арктических воздушных масс заморозки могут продолжаться до конца первой декады июня, а начинаться в первой декаде сентября.

Глубина промерзания почвы составляет 150-160 см.

Годовое количество осадков – 425-510 мм, 80% их выпадает за период с апреля по октябрь. Снег на полях лежит 165-170 дней. Высота снежного покрова достигает в среднем 55 см, а в особенно снежные зимы может достигать до 80 см и более. Преобладающим направлением ветра является юго-западное. Среднегодовая скорость ветра равна 3,3 м/сек, с максимумом в мае и октябре (3,6 м/сек). В зимний период в среднем наблюдается 59 дней с метелью.

Наибольшая повторяемость южных ветров наблюдается в холодный месяц (31%). Летом южные ветры значительно уменьшаются, при этом увеличивается повторяемость северных и особенно юго-восточных ветров.

Основные метеорологические явления на территории это метели и грозы. Повторяемость метелей составляет 72 дня за год, повторяемость гроз – 22 дня за год.

В целом, климатические условия района оцениваются как благоприятные и не вызывают планировочных ограничений.

Рельеф на территории проектирования ровный с общим понижением рельефа к водным объектам. Отметки высот рельефа на территории проектирования находятся в пределах 144.12- 168.35 м. Абсолютный перепад высот составляет 24,23 м.(система высот – Балтийской, 1977г.)

В границах проектирования отсутствуют нарушенные территории, препятствующие размещению линейных объектов.

1.5. Обоснование определения границ зоны планируемого размещения линейного объекта

1.6. Анализ положений документов территориального планирования и градостроительного зонирования территории

Улично-дорожная сеть начинается с примыкания к автомобильной дороге общего пользования регионального значения Пермь – Усть-Качка. Улично-дорожная сеть является проектируемой, в едином государственном реестре недвижимости, как объект капитального строительства не учтена.

Изм	Кол уч.	Лист	№ док	Подпись	Дата	Лист
						25/22-ЭА
						14

В соответствии с генеральным планом муниципального образования «Заболотское сельское поселение», утвержденный решением Совета депутатов Заболотское сельское поселение от 19 марта 2014 г. № 50 «Об утверждении Генерального плана муниципального образования «Заболотское сельское поселение» (в редакции решения Земского Собрания Пермского муниципального района Пермского края от 23 сентября 2021 г. № 164), линейный объект является улично-дорожной сетью общего пользования местного значения. В соответствии с п.4 ст.36 Градостроительного кодекса действие градостроительного регламента не распространяется на земельные участки, предназначенные для размещения линейных объектов и (или) занятые линейными объектами.

В соответствии с картой «Карта градостроительного зонирования д. Большакино, д. Шугуровка, д. Алексики, д. Буланки в границах проектирования расположены территориальные зоны, для которых установлены градостроительные регламенты:

зона застройки индивидуальными жилыми домами (Ж-1);

Часть линейного расположена на территории зоны сельскохозяйственных угодий в составе земель сельскохозяйственного назначения, на которые в соответствии с ч. 6 ст. 36 Градостроительного кодекса РФ, градостроительные регламенты не устанавливаются.

Согласно вышеуказанной карте, улично-дорожная сеть является территорией общего пользования, на которую в соответствии с п. 2 ч. 4 ст. 36 Градостроительного кодекса РФ действие градостроительного регламента не распространяется.

1.6.1. Перечень существующих объектов капитального строительства, в том числе линейных объектов, объектов, подлежащих сносу, объектов незавершенного строительства и их местоположение

В границах проектирования расположены объекты инженерной и транспортной инфраструктур, объекты капитального строительства жилого, общественно-делового и иного назначения.

Объекты капитального строительства жилого назначения представлены существующей индивидуальной жилой застройкой.

В представлении перечня объектов капитального строительства жилого назначения, общественно-делового и иного назначения отсутствует необходимость в связи с тем, что данные объекты не являются предметом проектирования и не влияют на определение границ зоны планируемого размещения линейного объекта.

1.6.2. Перечень объектов транспортной инфраструктуры

В границах проектирования транспортная инфраструктура представлена следующими элементами планировочной структуры в соответствии с приказом

Изм	Кол уч.	Лист	№ док	Подпись	Дата	Лист
						25/22-ЭА
						15

Министерства строительства и жилищно-коммунального хозяйства Российской Федерации от 25 апреля 2017 года № 738/пр «Об утверждении видов элементов планировочной структуры»:

улично-дорожная сеть (в населенных пунктах);

Движение общественного пассажирского транспорта по улично-дорожной сети д. Большакино, отсутствует.

1.6.3. Перечень объектов инженерной инфраструктуры

Объекты электроснабжения

Таблица 1

№	Наименование	Характеристика
1	линии электропередачи 10 кВ	воздушные
4	линии электропередачи 0,4 кВ	воздушные

1.6.4. Сведения об отнесении земель и земельных участков к определенной категории земель

В соответствии с частью 1 статьи 7 Земельного кодекса Российской Федерации в границах проектирования расположены следующие категории земель:

земли населенных пунктов;

1.6.5. Сведения об обременениях (ограничениях) и зонах с особыми условиями использования территории

В границах территории проектирования определены следующие виды зон с особыми условиями использования территорий:

охранные зоны инженерных коммуникаций;

придорожная полоса автомобильной дороги;

санитарно-защитные зоны;

приаэродромная территория;

границы Большакинского месторождения подземных вод.

Часть зон с особыми условиями использования территорий, учтены в едином государственном реестре недвижимости. Для объектов, у которых границы зон с особыми условиями использования территорий не учтены в едином государственном реестре недвижимости, границы таких зон определены в соответствии с нормативно-правовыми документами, регламентирующими установление границ зон с особыми условиями использования территорий.

В границах проектирования публичные сервитуты отсутствуют.

Объекты культурного наследия отсутствуют. Особо охраняемые природные территории местного и регионального и федерального значения отсутствуют.

Изм	Кол уч.	Лист	№ док	Подпись	Дата	Лист
						25/22-ЭА
						16

Охранные зоны инженерных коммуникаций

К охранным зонам инженерных коммуникаций относятся:

охранные зоны объектов электроснабжения;

Устанавливаемые размеры охранных зон инженерных коммуникации приведены, в таблице 6

Таблица 6

Наименование документа	Название зоны с особыми условиями использования	Расстояние от оси, м
1	2	3
Постановление Правительства РФ от 24 января 2009 г. N 160 О порядке установления охранных зон объектов электросетевого хозяйства и особых условий использования земельных участков, расположенных в границах таких зон.	Охранная зона ЛЭП 6-10 кВ	5 (для линии с самонесущими или изолированными проводами, размещенных в границах населенных пунктов)
Постановление Правительства РФ от 24 января 2009 г. N 160 О порядке установления охранных зон объектов электросетевого хозяйства и особых условий использования земельных участков, расположенных в границах таких зон.	Охранная зона ЛЭП 0.4 кВ	2
Постановление Правительства РФ от 24 января 2009 г. N 160 О порядке установления охранных зон объектов электросетевого хозяйства и особых условий использования земельных участков, расположенных в границах таких зон.	Охранная зона подземных кабельных ЛЭП 0.4 кВ	1

Охранные зоны объектов электроснабжения, границы которых учтены в едином государственном реестре недвижимости

Таблица 7

№	Наименование объекта	Учетный
1	линии электропередачи 10 кВ	59:32-6.2286
2	линии электропередачи 0.4 кВ	59:32-6.6260
3	линии электропередачи 0.4 кВ	59:32-6.4902

Придорожные полосы автомобильных дорог

В границах проектирования расположена автомобильная дорога общего пользования регионального значения «Пермь – Усть-Качка».

Изм	Кол уч.	Лист	№ док	Подпись	Дата	Лист
						25/22-ЭА
						17

Режим использования территорий, расположенных в границах придорожной полосы определяется статьей 26 Федерального закон от 08 ноября 2007 г. № 257-ФЗ «Об автомобильных дорогах и о дорожной деятельности в Российской Федерации».

Санитарно-защитные зоны

На часть территорий, расположенных в границах проектирования, накладывается: третий пояс зоны санитарной охраны источника водоснабжения Большакинского месторождения подземных вод.

Режим использования территорий, расположенных в границах санитарно-защитных зон определяется положениями, определенными в СанПиН 2.2.1/2.1.1.1200-03 Санитарно-защитные зоны и санитарная классификация предприятий, сооружений и иных объектов.

Приаэродромная территория

Территория проектирования полностью расположена в границах приаэродромной территории аэродрома аэропорта Большое Савино, учтенной в едином государственном реестре недвижимости с номером 59:32-6.553.

Режим использования территорий, расположенных в границах приаэродромной территории определяется постановлением Правительства Российской Федерации от 11 марта 2010 г. № 138 «Об утверждении Федеральных правил использования воздушного пространства Российской Федерации».

1.7. Параметры границ зон планируемого размещения линейных объектов

1.7.1. Обоснование определения границ зоны планируемого размещения линейного объекта

Проектом планировки территории предусмотрено размещение планируемой улично-дорожной сети д. Большакино, которая будет являться территорией общего пользования, в связи с чем ограничена красными линиями, согласно требованиям ст. 1 ГрК РФ.

Границы зоны планируемого размещения линейного объекта определены исходя из планируемого состава конструктивных элементов улицы, которые определены с учетом принадлежности планируемых улиц к категории, согласно таблице 11.3 СП 42.13330.2016 «Градостроительство. Планировка и застройка городских и сельских поселений»:

- для основной улицы не менее 10
- для местной улицы не менее 8;
- для проезда – не менее 6 м.

При определении границ зоны планируемого размещения линейного объекта были учтены границы земельных участков, учтенных в Едином государственном реестре недвижимости, формы собственности земельных

Изм	Кол уч.	Лист	№ док	Подпись	Дата	Лист
						25/22-ЭА
						18

участков, виды прав на земельные участки, границы зон с особыми условиями использования территорий.

В соответствии с таблицей 11.4 СП 42.13330.2016 «Градостроительство. Планировка и застройка городских и сельских поселений» проектом планировки территории предусмотрены основные конструктивные элементы улично-дорожной сети:

- дорожная одежда;
- водоотводные конструктивные элементы: канава боковая придорожная
- пешеходная часть.

Дорожная одежда – конструктивный элемент автомобильной дороги, воспринимающий нагрузку от транспортных средств и передающий ее на земляное полотно, согласно пункту 3.81 СП 34.13330.2012 «Автомобильные дороги». Ширина дорожной одежды соответствует ширине проезжей части и составляет 6 м для местной улицы и 4,5 м для проезда.

Канавы боковые придорожные - канавы, проходящие вдоль земляного полотна для сбора и отвода поверхностных вод, с поперечным сечением лоткового, треугольного или трапецеидального профиля, согласно пункту 3.65 СП 34.13330.2012 «Автомобильные дороги».

Проектом планировки территории предусмотрена организация боковых канав на всей протяженности трассы улично-дорожной сети.

Пешеходная часть предусмотрена тротуаром и укрепленной обочиной по обе стороны от проезжей части шириной 1,5 м для основной и местной улицы.

Важным фактором определения границ зоны планируемого размещения линейного объекта является организация поверхностного водоотвода, предусматривающая разработку схемы вертикальной планировки, инженерной подготовки и инженерной защиты территории.

Схема вертикальной планировки, инженерной подготовки и инженерной защиты территории подготовлена в соответствии с приказом Минстроя России от 25.04.2017 № 740/пр

«Об установлении случаев подготовки и требований к подготовке, входящей в состав материалов по обоснованию проекта планировки территории схемы вертикальной планировки, инженерной подготовки и инженерной защиты территории».

Проектом планировки территории предусмотрено максимальное сохранение существующих отметок поверхности рельефа, в связи с тем, что автомобильная дорога является существующей.

Высотное решение проработано в отметках и уклонах по оси улично-дорожной сети в соответствии с таблицей 11.4 СП 42.13330.2016 «Градостроительство. Планировка и застройка городских и сельских территорий» в границах д. Большакино.

Изм	Кол уч.	Лист	№ док	Подпись	Дата	Лист
						25/22-ЭА
						19

Проектом планировки территории предусмотрен двускатный поперечный профиль проезжей части с понижением уклона от оси автомобильной дороги к обочинам с уклоном 20‰.

Поперечный уклон обочин – 4‰. Земляное полотно автомобильной дороги отсыпается дренирующими грунтами.

Организация поверхностного водостока с улично-дорожной сети решена открытой системой отведения дождевых стоков в канавы боковые придорожные, водопропускными трубами, устраиваемыми на месте пересечения с улицами, дорогами, съездами, примыканиями и иными элементами, пересекающими автомобильную дорогу. Количество и протяженность водоотводных и водопропускных труб определяется на этапах рабочего проектирования системы ливневой канализации.

В границах планируемой улично-дорожной сети не предусмотрено движение общественного пассажирского транспорта.

В соответствии с СП 34.13330.2012 «Автомобильные дороги» проектом планировки территории предусмотрены основные конструктивные элементы автомобильной дороги:

- земляное полотно автомобильной дороги;
- откосы (насыпи, выемки);
- дорожная одежда;
- водоотводные конструктивные элементы: канава боковая придорожная;
- обочины;
- тротуар.

Земляное полотно автомобильной дороги - конструктивный элемент, служащий для размещения дорожной одежды, а также технических средств организации дорожного движения и обустройства автомобильной дороги, согласно пункту 3.64 СП 34.13330.2012 «Автомобильные дороги». Ширина земляного полотна по проекту составляет 12 м и включает в себя дорожную одежду (ширина проезжей части от 4,5 до 7,0 м) и тротуар шириной 1,5 м.

Откосы (насыпи, выемки) - боковая наклонная поверхность, ограничивающая искусственное земляное сооружение, согласно пункту 3.70 СП 34.13330.2012 «Автомобильные дороги». Проектом планировки территории предусмотрено сохранение существующих откосов, а также их реконструкция на участках, где необходимо производить уширение проезжей части и обочины.

Дорожная одежда - конструктивный элемент автомобильной дороги, воспринимающий нагрузку от транспортных средств и передающий ее на земляное полотно, согласно пункту 3.81 СП 34.13330.2012 «Автомобильные дороги». Ширина дорожной одежды соответствует ширине проезжей части и составляет от 4,5 до 7 м «Геометрические элементы автомобильных дорог».

Изм	Кол уч.	Лист	№ док	Подпись	Дата	25/22-ЭА	Лист
							20

	участок ул.25-й квартал	основная улица
	участок ул.25-й квартал	проезд
	участок улицы от ул. Кунгурской до ул. Кудымкарской	основная улица
4	Протяженность, в том числе	
	ул.20-й квартал	598 м
	ул.21-й квартал	470 м
	ул.22-й квартал	213 м
	ул.23-й квартал	200 м
	ул.24-й квартал	360 м
	ул.25-й квартал	2268 м
	проезд	215м
	проезд	84 м
	проезд	115 м
	участок улицы от ул. Кунгурской до ул. Кудымкарской	731 м
5	Населенные пункты, в которых расположен линейный объект	д. Большакино
6	Характер движения	двустороннее
7	Расчетная скорость движения	40 км/ч
8	Количество полос движения:	
	основная улица	2
	местная улица	2
	проезд	1
9	Ширина полосы движения	
	основная улица	3,5
	местная улица	3,0
	проезд	4,5
10	Ширина проезжей части	
	ул.20-й квартал	6,0
	ул.21-й квартал	6,0
	ул.22-й квартал	6,0
	ул.23-й квартал	6,0
	ул.24-й квартал	6,0
	ул.25-й квартал	7,0/6,0/4,5
	проезд	4,5
	проезд	4,5
	проезд	4,5
	участок улицы от ул. Кунгурской до ул. Кудымкарской	7,0
11	Наличие обочин	отсутствуют
12	Ширина обочины	-
13	Наличие тротуара	имеется
14	Ширина пешеходной части	1,5

Изм	Кол уч.	Лист	№ док	Подпись	Дата	25/22-ЭА	Лист
							22

15	Тип дорожной одежды	облегченный
16	Покрытие	щебень
17	Ширина полосы отвода	-
	ул.20-й квартал	10-12 м
	ул.21-й квартал	9-14 м
	ул.22-й квартал	14 м
	ул.23-й квартал	14 м
	ул.24-й квартал	14-15 м
	ул.25-й квартал	12 м
	проезд	6 м
	проезд	6 м
	проезд	10 м
	участок улицы от ул. Кунгурской до ул. Кудымкарской	10-40 м
18	Ширина придорожной полосы	не устанавливается
19	Наличие линий движения общественного транспорта	отсутствуют

Установление границ зоны с особыми условиями использования территории для планируемой улично-дорожной сети д. Большакино не требуется.

1.8. Обоснование определения границ зон планируемого размещения линейных объектов, подлежащих переносу (переустройству) из зон планируемого размещения линейных объектов

Перенос (переустройство) линейных объектов из зоны планируемого размещения линейного объекта не предусмотрен.

1.9. Обоснование определения предельных параметров застройки территории в границах зон планируемого размещения объектов капитального строительства, входящих в состав линейных объектов

В соответствии с пунктом 3 части 4 статьи 36 Градостроительного кодекса Российской Федерации действие градостроительных регламентов не распространяется на земельные участки, предназначенные для размещения линейных объектов и (или) занятые линейными объектами. Таким образом, определение предельных параметров застройки территории осуществляется в отношении объектов капитального строительства, входящих в состав линейных объектов.

В границах зоны планируемого размещения линейного объекта улично-дорожная сеть д. Большакино не планируется размещение объектов капитального строительства, входящих в состав линейного объекта, в связи с чем определение предельных параметров застройки территории не требуется.

Изм	Кол уч.	Лист	№ док	Подпись	Дата	25/22-ЭА	Лист
							23

1.10. Ведомость пересечений границ зон планируемого размещения линейного объекта с сохраняемыми объектами капитального строительства, существующими и строящимися на момент подготовки проекта планировки территории

Пересечение с сохраняемыми объектами капитального строительства, существующими на момент подготовки проекта планировки территории обозначены на пересечении с осями улично-дорожной сети, отсутствуют.

1.11. Ведомость пересечений границ зон планируемого размещения линейного объекта с объектами капитального строительства, строительство которых запланировано в соответствии с ранее утвержденной документацией по планировке территории

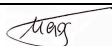

В границах проектирования отсутствуют объекты капитального строительства, строительство которых запланировано в соответствии с ранее утвержденной документацией по планировке территории в связи с чем, отсутствуют пересечения границ зон планируемого размещения линейных с такими объектами.

1.12. Ведомость пересечений границ зон планируемого размещения линейного объекта (объектов) с водными объектами (в том числе с водотоками, водоемами, болотами и т.д.)

Пересечения с водными объектами отсутствуют.

Изм	Кол уч.	Лист	№ док	Подпись	Дата	25/22-ЭА	Лист
							24

2. ТЕКСТОВЫЕ ПРИЛОЖЕНИЯ

						25/22-ЭА			
						"Проект планировки и проект межевания территории Заболотского сельского поселения Пермского муниципального района Пермского края, расположенной в северо-восточной части д.Большакино"			
Изм	Кол.уч.	Лист	№док	Подпись	Дата				
						Проект планировки территории	Стадия	Лист	Листов
								25	76
Проверил		Махнев Д.Н.			05.22	Материалы по обоснованию ППТ			
Составил		Армянинов А.В.			05.22				ООО «Гео Граф»

2.1. Техническое задание

№ п/п	Наименование разделов	Содержание					
1	Наименование	Подготовка проекта планировки и проекта межевания территории Заболотского сельского поселения Пермского муниципального района Пермского края, расположенной в северо-восточной части д. Большакино					
2	Основания проектирования для	Решение Земского Собрания Пермского муниципального района Пермского края от 16.12.2021 № 191 «О бюджете Пермского муниципального района на 2022 год и на плановый период 2023 и 2024 годов»; Распоряжение управления архитектуры и градостроительства администрации Пермского муниципального района Пермского края от 12.07.2021 № СЭД-2021-299-12-12-01Р-89 «О разработке проекта планировки и проекта межевания территории Заболотского сельского поселения Пермского муниципального района Пермского края, расположенной в северо-восточной части д. Большакино»; Настоящее техническое задание.					
3	Цель разработки документации по планировке территории	Подготовка документации по планировке территории осуществляется в целях, предусмотренных ст. 41-43 Градостроительного кодекса РФ (далее – ГрК РФ).					
4	Заказчик (полное и сокращенное наименование)	Муниципальное казенное учреждение «Управление стратегического развития Пермского муниципального района» (МКУ «Управление стратегического развития Пермского района»)					
5	Границы и площадь объекта проектирования	Пермский край, Пермский район, Заболотское сельское поселение, северо-восточная часть д. Большакино в границах схемы согласно приложению 1 к настоящему техническому заданию. Площадь территории проектирования – 35,11 га					
6	Исходные данные для разработки проекта	1. Генеральный план муниципального образования «Заболотское сельское поселение», утвержденный решением Совета депутатов Заболотского сельского поселения «Об утверждении Генерального плана муниципального образования «Заболотское сельское поселение» от 19.03.2014 № 50 (в ред. решения Земского Собрания Пермского муниципального района Пермского края от 23.09.2021 № 164); 2. Правила землепользования и застройки Заболотского сельского поселения, утвержденные решением Совета депутатов Заболотского сельского поселения от 28.05.2014 № 65 «Об утверждении Правил землепользования и застройки Заболотского сельского поселения» Пермского муниципального района» (в ред. решения Земского собрания Пермского муниципального района Пермского края от 26.01.2017 № 192, постановления администрации Пермского муниципального района Пермского края от 25.01.2022 № СЭД-2022-299-01-01-05.С-26); 3. Схема территориального планирования Пермского муниципального района, утвержденная решением Земского Собрания Пермского муниципального района Пермского края от 17.12.2010 № 134 (в ред. от 25.12.2014 № 34; от 28.09.2017 № 251, от 25.06.2020 № 61, 23.09.2021 № 163, от 23.12.2021 № 200); Указанные документы опубликованы в общем доступе на сайте Пермского муниципального района и на сайте Федеральной					
Изм	Кол уч.	Лист	№ док	Подпись	Дата	25/22-ЭА	Лист
							26

		<p>государственной информационной системе территориального планирования.</p> <p>Подрядчик самостоятельно скачивает генеральный план и правила землепользования и застройки Заболотского сельского поселения.</p> <p>При отсутствии в сведениях единого государственного реестра недвижимости(далее – ЕГРН) границ территориальных зон и населенных пунктов, такие границы предоставляются Заказчиком в формате *tabпри их наличии.</p> <p>4. Местные нормативы градостроительного проектирования Пермского муниципального района: предоставляются Заказчиком;</p> <p>5. Утвержденные схемы расположения земельных участков на кадастровых планах территории: подрядчик самостоятельно запрашивает в Комитете имущественных отношений администрации Пермского муниципального района.</p> <p>6. Сведения из ЕГРН, необходимые для разработки документации по планировке территории, запрашиваются Подрядчиком самостоятельно.</p>					
7	Виды и состав работ	<p>1. Инженерно-геодезические изыскания (далее – ИГДИ);</p> <p>2. Проект планировки территории;</p> <p>3. Проект межевания территории.</p> <p>Работы выполняются в три этапа:</p> <p>1 этап:</p> <p>Выполнение инженерно-геодезических изысканий (в составе: топографическая съемка и отчет по инженерно-геодезическим изысканиям).</p> <p>Срок выполнения 1 этапа составляет 45 календарных днейс даты начала выполнения работ, указанной в муниципальном контракте и включает в себя:</p> <ul style="list-style-type: none"> - подготовка топографической основы для проверки в формате *dxf; - проверка Заказчиком; - доработка топографической основы для проверки в формате *dxf; - проверка доработанной топографической основы Заказчиком; - предоставление топографической съемки в формате *tab; - проверка топографической основы Заказчиком в формате *tab, приёмка работ; - доработка топографической съемки в формате *tab. <p>Топографическая съемка выполняется в системе координат МСК-59, в масштабе 1:1000.</p> <p>Месторасположение всех инженерных коммуникаций должно быть согласовано с собственниками таких инженерных коммуникаций, с предоставлением оригинала листа согласования в отчете об ИГДИ.</p> <p>Структура и состав таблиц топографической съемки формата *tab должна полностью соответствовать требованиям приложения 2 к настоящему техническому заданию.</p> <p>Результатом исполнения 1 этапа является предоставление отчета об ИГДИ, принятого Заказчиком.</p> <p>2 этап:</p> <p>Разработка проекта планировки и проекта межевания территории.</p> <p>Документация по планировке территории выполняется в системе координат МСК-59, в масштабе 1:500-1:2000. Схема расположения элементов планировочной структуры выполняется в М 1:10000-1:25000.</p> <p>Срок выполнения 2 этапа составляет 30календарных днейс даты</p>					
Изм	Кол уч.	Лист	№ док	Подпись	Дата	25/22-ЭА	Лист
							27

окончания 1 этапа и включает в себя:

2.1. сбор и обработка исходных данных, включающие подготовку:

- схемы использования территории в период подготовки проекта планировки территории;
- схемы границ зон с особыми условиями использования территории;
- схемы границ территорий объектов культурного наследия;
- схемы границ территорий, подверженных риску возникновения чрезвычайных ситуаций природного и техногенного характера (пожар, взрыв, химическое, радиоактивное заражение, затопление, подтопление, оползень, карсты, эрозия и т.д.);
- схемы конструктивных и планировочных решений;
- чертежа материалов по обоснованию проекта межевания территории, на котором отображаются материалы ИГДИ, границы зон с особыми условиями использования территорий, формы собственности земельных участков, виды права на земельные участки, границы и кадастровые номера земельных участков, границы населенных пунктов, границы территориальных зон.

В состав исходных данных входит:

- получение актуальных на момент разработки сведений из ЕГРН, составление перечня существующих земельных участков, согласно приложению 4 к настоящему техническому заданию;
- анализ положений генерального плана и правил землепользования и застройки территории;
- анализ ограничений использования территории;
- выявление проблем территории.

2.2. подготовка основных частей проекта планировки и проекта межевания территории, включающие чертеж (чертежи) планировки территории, чертеж (чертежи) межевания территории: «Том 1. Основная часть проекта планировки территории», «Том 3. Основная часть проекта межевания территории».

В Томе 3 Основная часть проекта межевания территории: при отсутствии возможности образования земельного участка в один этап, необходимо предусмотреть несколько этапов межевания территории, отображенных на отдельных чертежах межевания территории, для достижения целевой конфигурации и площади земельного участка.

Необходимо предусмотреть рациональные решения по межеванию территории с учетом сведений из ЕГРН, ограничений в использовании территорий и иных факторов, влияющих на результаты межевания.

Под улично-дорожную сеть необходимо образовать земельные участки, включающие все конструктивные элементы улично-дорожной сети либо земельные участки в границах красных линий с соблюдением категорий улиц и дорог. Под каждую улицу необходимо образовать один земельный участок.

Каталоги координат образуемых земельных участков предоставляются для всех земельных участков, вне зависимости от этапа межевания территории.

При установлении сервитутов, необходимо представить каталоги координат всех сервитутов.

2.3. согласование (проверка и доработка) этапа 2.1 и 2.2 с Заказчиком.

2.4. оформление материалов по обоснованию проекта планировки территории, включающих:

- схема расположения элементов планировочной структуры

Изм	Кол уч.	Лист	№ док	Подпись	Дата			Лист
						25/22-ЭА		28

(территорий, занятых линейными объектами и (или) предназначенных для размещения линейных объектов);

- схема организации улично-дорожной сети и движения транспорта;
- схема вертикальной планировки территории, инженерной подготовки и инженерной защиты территории;
- схема использования территории в период подготовки проекта планировки территории;
- схема границ территорий объектов культурного наследия;
- схема границ зон с особыми условиями использования территорий, особо охраняемых природных территорий, лесничеств;
- схема конструктивных и планировочных решений;
- схема границ территорий, подверженных риску возникновения чрезвычайных ситуаций природного и техногенного характера (пожар, взрыв, химическое, радиоактивное заражение, затопление, подтопление, оползень, карсты, эрозия и т.д.).

Состав схем, указанных в данном пункте, должен соответствовать требованиям постановления правительства РФ от 12.05.2017 № 564.

- описание природно-климатических условий территории, в отношении которой разрабатывается проект планировки территории
- обоснование определения границ зон планируемого размещения линейных объектов;
- обоснование определения предельных параметров застройки территории в границах зон планируемого размещения объектов капитального строительства, проектируемых в составе линейных объектов;
- ведомость пересечений границ зон планируемого размещения линейного объекта (объектов) с сохраняемыми объектами капитального строительства (здание, строение, сооружение, объект, строительство которого не завершено), существующими и строящимися на момент подготовки проекта планировки территории;
- ведомость пересечений границ зон планируемого размещения линейного объекта (объектов) с водными объектами (в том числе с водотоками, водоемами, болотами и т.д.).

Состав приложений должен быть подготовлен в соответствии п. 29 постановления Правительства РФ от 12.05.2017 № 564.

2.5. оформление материалов по обоснованию проекта межевания территории, включающих:

Том 4 материалов по обоснованию проекта межевания территории. Необходимо представить обоснование принятых решений в отношении образуемых и изменяемых земельных участков, по способам образования с указанием ссылок на действующее законодательство, и целей, для которых образованы земельные участки в текстовой форме.

Наименование разделов текстовых частей, а также наименования схем и чертежей должно полностью соответствовать требованиям постановления Правительства РФ от 12.05.2017 № 564 «Об утверждении Положения о составе и содержании проектов планировки территории, предусматривающих размещение одного или нескольких линейных объектов».

Результатом приемки 2 этапа выполненных работ является принятая Заказчиком документация по планировке территории.

3 этап

Срок выполнения 3 этапа составляет 60 календарных дней с даты окончания 2 этапа и включает в себя:

Изм	Кол уч.	Лист	№ док	Подпись	Дата			Лист
						25/22-ЭА		29

		<p>Организация и проведение процедуры публичных слушаний. Сроки и порядок проведения публичных слушаний осуществляются в соответствии со ст. 5.1 ГрК РФ, Федеральным законом от 14.03.2022 № 58-ФЗ «О внесении изменений в отдельные законодательные акты Российской Федерации», положением об организации и проведении публичных слушаний, общественных обсуждений по вопросам градостроительной деятельности в Пермском муниципальном районе Пермского края, утвержденным решением Земского Собрания Пермского муниципального района от 27.05.2021 № 147.</p> <p>Подрядчик предоставляет для публичных слушаний 1 экз. документации по планировке территории на бумажном носителе в соответствии с требованиями п. 2 раздела 8 настоящего технического задания.</p> <p>Необходимо присутствие разработчика на публичных слушаниях.</p> <p>По результатам публичных слушаний Заказчик составляет заключение, отражающее позиции, которые нуждаются в доработке.</p> <p>Доработка проекта после направления Подрядчику заключения о результатах публичных слушаний составляет – 5 рабочих дней.</p> <p>Результатом приемки 3 этапа выполненных работ является предоставление доработанной по замечаниям, указанным в заключении о результатах публичных слушаний, документации по планировке территории и принятой Заказчиком.</p>					
8	Требования к содержанию и форме представляемых материалов заказчику	<p>1. Требования к формату работы, передаваемой на проверку:</p> <p>1.1. материалы по всем этапам выполненных работ для проверки на соответствие законодательству и градостроительным нормативам, передаются Заказчику сопроводительным письмом в электронном виде на адрес электронной почты strateg.permraion@mail.ru;</p> <p>1.2. топографическая основа в рамках 1 этапа работ на проверку предоставляется в формате *.dxf, отчет по ИГДИ на проверку предоставляется в формате *.pdf.</p> <p>1.3. документация по планировке территории на проверку предоставляется в формате *.tab и *.pdf. Для проверки документации по планировке территории топографическая основа, принятая в результате 1-го этапа работ, предоставляется в формате *.tab.</p> <p>Состав векторных слоев документации по планировке территории, передаваемого в электронном виде, и их атрибутивный формат MapInfo *.tab должен соответствовать требованиям, указанным в приложении 3 к настоящему техническому заданию.</p> <p>2. Требования к формату работы, передаваемой для проведения публичных слушаний:</p> <p>2.1. после опубликования оповещения о проведении публичных слушаний, для размещения экспозиции в администрации сельского поселения - проект предоставляется Заказчику (Верхне-Муллинская, 74 а, 2 этаж, 207каб.) в бумажном виде, сброшюрованный в 2 папки (том 1,2 – первая папка, том 3, 4 – вторая папка) в срок не более 6 календарных дней. Распечатка приложений к проекту не требуется;</p> <p>2.2. для размещения на сайтах Пермского муниципального района и сельского поселения - проект предоставляется в формате *.pdf, сшитом в один файл со всеми приложениями с сопроводительным письмом на адрес электронной почты strateg.permraion@mail.ru.</p>					
Изм	Кол уч.	Лист	№ док	Подпись	Дата	25/22-ЭА	Лист
							30

		<p>3. Требования к формату работы, после утверждения проекта: Материалы в бумажном виде передаются Заказчику (Верхне-Муллинская, 74 а, 2 этаж, 207каб.). Материалы в электронном виде передаются Заказчику на адрес электронной почты strateg.permraion@mail.ru и CD-диске (2 экз.)</p> <p>3.1. инженерно-геодезические изыскания предоставляются: - в бумажном виде в 2экз; - в электронном виде в четырёх форматах *dxf, *tab, *pdf, *word. Информация растровой модели в формате *pdf должна полностью соответствовать отчетам, созданным в *dxf и рабочих наборах MapInfo (*wor).</p> <p>3.2. документация по планировке территории предоставляется: - в бумажном виде в 1 экз. - в электронном виде в четырёх форматах *tab, * wor, *pdf, *word. Электронный вид должен отвечать требованиям для размещения в государственной информационной системе обеспечения градостроительной деятельности Пермского края, в частности: - структура и состав таблиц топографической съемки формата *tab должна полностью соответствовать требованиям приложения 2 к настоящему техническому заданию. Все атрибутивные данные, обязательные к заполнению, должны быть заполнены, согласно вариантам, предложенным в требованиях. - структура и состав векторных слоев проекта планировки территории, передаваемого в электронном виде, и их атрибутивный формат MapInfo * tab должен соответствовать требованиям, указанным в приложении 3 к настоящему техническому заданию. Все атрибутивные данные, обязательные к заполнению, должны быть заполнены, согласно вариантам, предложенным в требованиях. При отсутствии объектов в слое, его разработка не требуется. Структура слоя принимается на усмотрение Подрядчика, при отсутствии слоя в Приложении 2. Информация растровой модели в формате *pdf должна полностью соответствовать отчетам, созданным в рабочих наборах MapInfo *wor. Проект, передается в форматах *pdf и *word. Проект в формате *pdf должен быть сшит в один файл со всеми приложениями. Проект в формате *word должен полностью соответствовать проекту в формате *pdf(в т.ч. включение в файл *word графических материалов). Подрядчик передает Заказчику исходные данные, указанные в п. 5-6 раздела 6 настоящего технического задания. Электронная версия документации должна быть идентична по составу и содержанию бумажному носителю.</p>					
10	Нормативно-правовая база для разработки документации по планировке территории	Градостроительный кодекс Российской Федерации; Земельный кодекс Российской Федерации; Водный кодекс Российской Федерации; Гражданский кодекс Российской Федерации; Федеральный закон от 06.10.2003 № 131-ФЗ «Об общих принципах организации местного самоуправления в Российской Федерации»; Федеральный закон от 22.07.2008 № 123-ФЗ «Технический регламент о требованиях пожарной безопасности»; Федеральный закон от 13.07.2015 № 218-ФЗ «О государственной					
Изм	Кол уч.	Лист	№ док	Подпись	Дата	25/22-ЭА	Лист
							31

регистрации недвижимости»;
 Федеральный закон от 14.03.2022 № 58-ФЗ «О внесении изменений в отдельные законодательные акты Российской Федерации»;

Постановление Правительства Российской Федерации от 18.04.2016 № 322 «Об утверждении Положения о представлении в федеральный орган исполнительной власти (его территориальные органы), уполномоченный Правительством Российской Федерации на осуществление государственного кадастрового учета, государственной регистрации прав, ведение Единого государственного реестра недвижимости и предоставление сведений, содержащихся в Едином государственном реестре недвижимости, федеральными органами исполнительной власти, органами государственной власти субъектов Российской Федерации и органами местного самоуправления дополнительных сведений, воспроизводимых на публичных кадастровых картах»;

Постановление Правительства Российской Федерации от 22.04.2017 № 485 «О составе материалов и результатов инженерных изысканий, подлежащих размещению в информационных системах обеспечения градостроительной деятельности, федеральной государственной информационной системе территориального планирования, государственном фонде материалов и данных инженерных изысканий, Едином государственном фонде данных о состоянии окружающей среды, ее загрязнении, а также о форме и порядке их представления»;

Постановление Правительства Российской Федерации от 31.03.2017 № 402 «Об утверждении Правил выполнения инженерных изысканий, необходимых для подготовки документации по планировке территории, перечня видов инженерных изысканий, необходимых для подготовки документации по планировке территории, и о внесении изменений в постановление Правительства Российской Федерации от 19 января 2006 г. N 20»;

Приказ Министерства строительства и жилищно-коммунального хозяйства Российской Федерации от 25 апреля 2017 № 738/ПР «Об утверждении видов элементов планировочной структуры»;

Приказ Минстроя России от 25.04.2017 № 740/пр «Об установлении случаев подготовки и требований к подготовке, входящей в состав материалов по обоснованию проекта планировки территории схемы вертикальной планировки, инженерной подготовки и инженерной защиты территории»;

Приказ Минстроя России от 25.04.2017 № 739/пр «Об утверждении требований к цифровым топографическим картам и цифровым топографическим планам, используемым при подготовке графической части документации по планировке территории»;

СП 42.13330.2016 «Градостроительство. Планировка и застройка городских и сельских поселений» Актуализированная редакция СНиП 2.07.01-89*;

СП 11-104-97 «Инженерно-геодезические изыскания для строительства»;

РДС 30-201-98 «Инструкция о порядке проектирования и установления красных линий в городах и других поселениях Российской Федерации»;

Региональные нормативы градостроительного проектирования;

Распоряжение администрации Пермского муниципального района от 23.12.2020 № СЭД-2020-299-01-01-07.С-80 «Об утверждении Правил юридико-технического оформления

Изм	Кол уч.	Лист	№ док	Подпись	Дата			Лист
						25/22-ЭА		32

		проектов правовых актов администрации Пермского муниципального района и главы Пермского муниципального района»; Другие нормативно-правовые акты в области градостроительной деятельности.
11	Дополнительные требования	Приемку выполненных работ осуществляет представитель заказчика – МКУ «Управление стратегического развития Пермского района».
12	Срок выполнения работ	135 (Сто тридцать пять) календарных дней с даты заключения контракта
13	Срок гарантийных обязательств	В течение 36 (Тридцати шести) месяцев с даты подписания документа о приемке

Приложение 1 к Техническому заданию

Схема для разработки проекта планировки и проекта межевания территории Заболотского сельского поселения Пермского муниципального района Пермского края, расположенной в северо-восточной части д. Большакино



- территория проектирования

Изм	Кол уч.	Лист	№ док	Подпись	Дата	25/22-ЭА	Лист

2.2. Письмо № 49-05-03-исх-304 от 30.05.2022г. Государственная ветеринарная инспекция Пермского края.



**ГОСУДАРСТВЕННАЯ
ВЕТЕРИНАРНАЯ ИНСПЕКЦИЯ
ПЕРМСКОГО КРАЯ**

Ул. Б. Гагарина, д. 10, г. Пермь, 614990
Тел. (342) 265 54 56, факс (342) 265 55 57
ОКПО 85101091, ОГРН 1085906004777,
ИНН/КПП 5906083855/590601001

30.05.2022 № 49-05-03исх-304

На № 24 от 18.05.2022

Генеральному директору
ООО «ГЕО ГРАФ»

Вяткину А.В.

ул. Советская, 20,
г. Пермь, 614045

Информация по
скотомогильникам

Уважаемый Алексей Валерьевич!

Государственная ветеринарная инспекция Пермского края на Ваш запрос о наличии скотомогильников для подготовки проекта планировки и проекта межевания территории Заболотского сельского поселения Пермского муниципального района Пермского края, расположенной в северо-восточной части д. Большакино сообщает, что на участке проектируемого объекта, расположенного на территории д. Большакино Пермского муниципального округа Пермского края сибиреязвенных захоронений и простых скотомогильников (биотермических ям) нет.

Начальник инспекции



М.Г. Завьялов

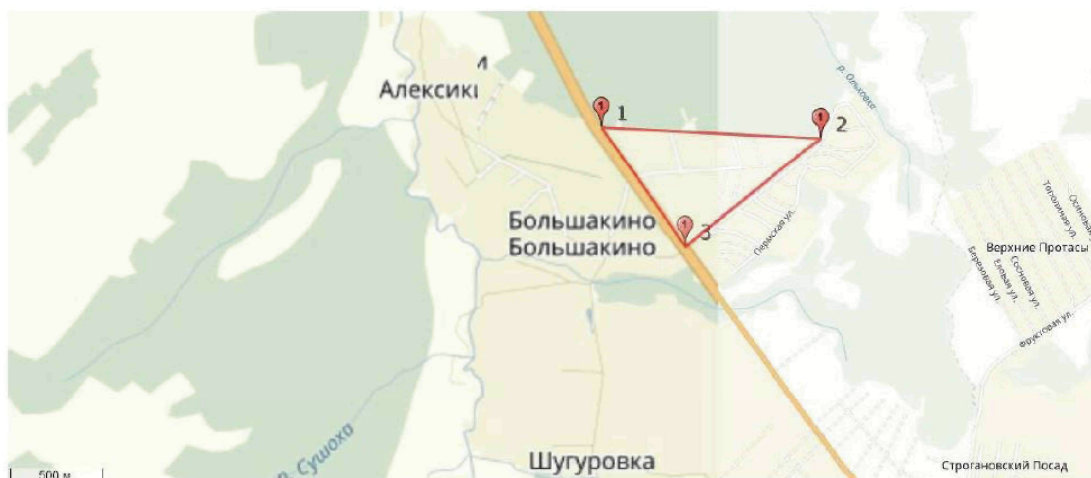
Черемных Владимир Владимирович 212 05 27

Изм	Кол уч.	Лист	№ док	Подпись	Дата	25/22-ЭА	Лист
							34

Приложение
к письму Государственной
инспекции по охране объектов
культурного наследия
Пермского края

20.05.2022

Исх55-01-18.2-1135



граница участка проектируемого объекта

2. Географические координаты участка проектируемого объекта

№ п.п	WGS84(географические)	
	Широта	Долгота
1	57°54'22,51" С	55°46'40,63" В
2	57°54'20,57" С	55°47'52,70" В
3	57°54'1,57" С	55°47'8,12" В

Изм	Кол уч.	Лист	№ док	Подпись	Дата	25/22-ЭА	Лист
							36

2.4. Письмо № ПК-ПФО-11-00-36/1198 от 26.05.2022г. Департамента по недропользованию по Приволжскому федеральному округу (Приволжскнедра)



ФЕДЕРАЛЬНОЕ АГЕНТСТВО ПО
НЕДРОПОЛЬЗОВАНИЮ
(Роснедра)

ДЕПАРТАМЕНТ ПО НЕДРОПОЛЬЗОВАНИЮ
ПО ПРИВОЛЖСКОМУ ФЕДЕРАЛЬНОМУ ОКРУГУ
(ПРИВОЛЖСКНЕДРА)

пл. М. Горького, 4/2, г. Н. Новгород, 603000
Тел./факс: (831) 433-74-03, тел.: 433-78-91
E-mail: privolzkh@rosnedra.gov.ru

Генеральному директору
ООО «Гео Граф»

Вяткину А.Ф.

ул. Советская, д. 20,
г. Пермь, 614015

26.05.2022 № *ПК-ПФО-11-00-36/1198*

на № _____ от _____

ЗАКЛЮЧЕНИЕ

об отсутствии полезных ископаемых в недрах под участком предстоящей застройки

Выдано: Департаментом по недропользованию по Приволжскому федеральному округу (Приволжскнедра) 26.05.2022.

1. Заявитель: Общество с ограниченной ответственностью «Гео Граф», ИНН 5902165056, ОГРН 1085902005738.

2. Данные об участке предстоящей застройки: расположен на территории Пермского муниципального района Пермского края.

<*> Географические координаты участка предстоящей застройки и копия топографического плана участка предстоящей застройки приведены в приложении к настоящему заключению, являющемся его неотъемлемой составной частью.

3. В границах участка предстоящей застройки месторождения полезных ископаемых в недрах отсутствуют.

4. Срок действия заключения: 26.05.2023.

Настоящее заключение содержит сведения об отсутствии запасов полезных ископаемых в недрах под участком предстоящей застройки, предусмотренные статьей 25 Закона Российской Федерации от 21 февраля 1992 г. N 2395-1 «О недрах».

Иную геологическую информацию о недрах, в том числе информацию о месторождениях подземных вод, заявитель вправе получить в порядке, предусмотренном статьей 27 Закона Российской Федерации «О недрах», постановлением Правительства Российской Федерации от 2 июня 2016 г. N 492

Изм	Кол уч.	Лист	№ док	Подпись	Дата	25/22-ЭА	Лист
							37

«Об утверждении Правил использования геологической информации о недрах, владельцем которой является Российская Федерация».

Приложения:

1. Сведения о географических координатах участка предстоящей застройки на 1 л.
2. Копия топографического плана участка предстоящей застройки на 1 л.

Заместитель начальника



А.В. Белоконь

Ольхова Ирина Георгиевна,
(342) 241-40-08

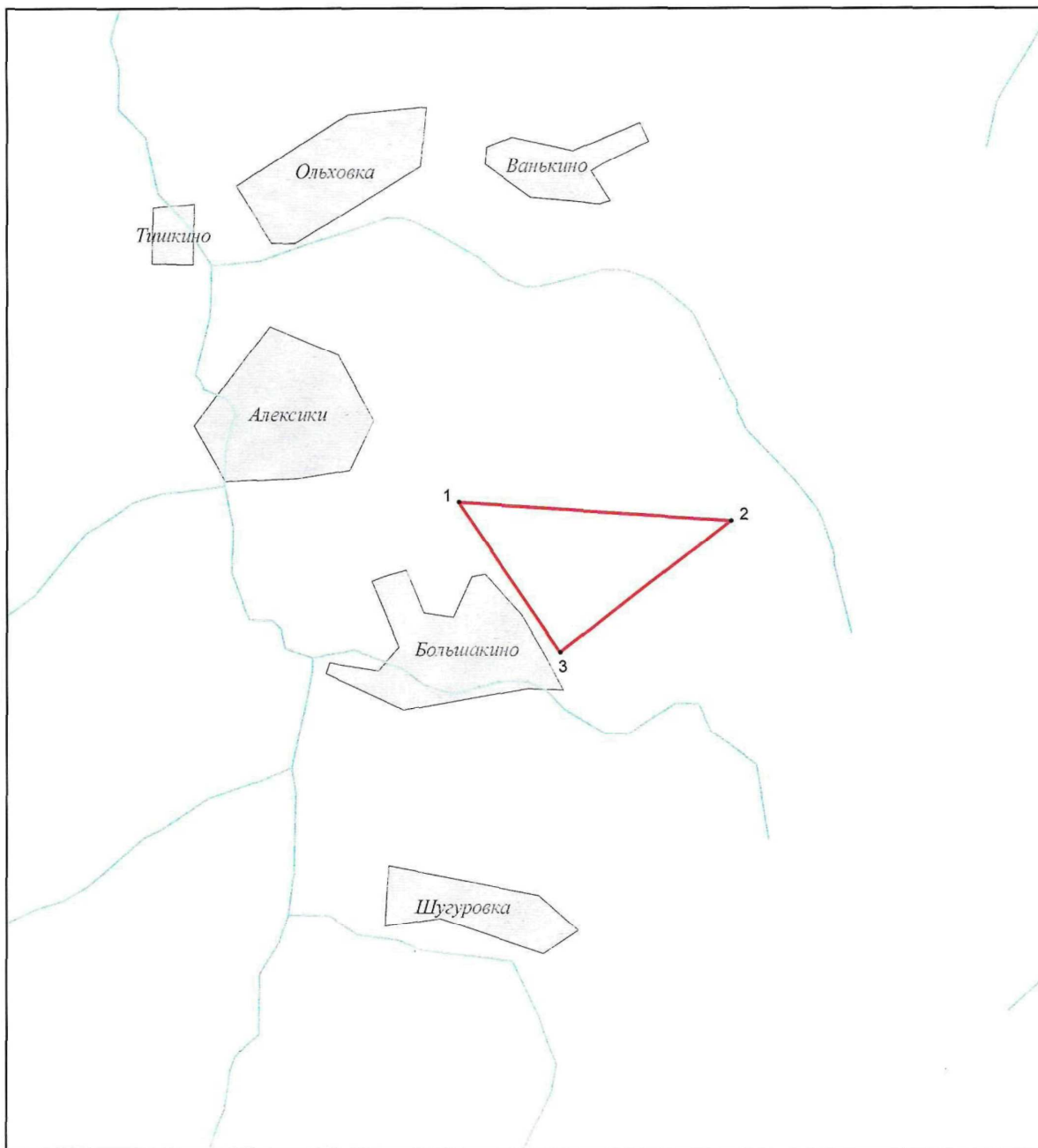
Изм	Кол уч.	Лист	№ док	Подпись	Дата	25/22-ЭА	Лист
							38

Сведения о географических координатах участка предстоящей застройки
(WGS-2011)

Номер точки	Северная широта			Восточная долгота		
	Градусы	Минуты	Секунды	Градусы	Минуты	Секунды
1	57	54	22,51	55	46	40,63
2	57	54	20,57	55	47	52,70
3	57	54	01,57	55	47	08,12

Изм	Кол уч.	Лист	№ док	Подпись	Дата	25/22-ЭА	Лист
							39

**Копия топографического плана участка предстоящей застройки
Масштаб 1:25 000**



Условные обозначения

- Угловые точки участка предстоящей застройки
- Участок предстоящей застройки

Зерова А.С.
Пермский филиал ФБУ ТФГИ
по Приволжскому федеральному округу

Изм	Кол уч.	Лист	№ док	Подпись	Дата	25/22-ЭА	Лист
							40

2.5. Письмо СЭД-2022-299-01-13-01исх-8 от 16.06.2022г МКУ «Управление стратегического развития Пермского муниципального района»



МУНИЦИПАЛЬНОЕ КАЗЕННОЕ УЧРЕЖДЕНИЕ
УПРАВЛЕНИЕ
СТРАТЕГИЧЕСКОГО РАЗВИТИЯ
ПЕРМСКОГО МУНИЦИПАЛЬНОГО РАЙОНА
614500 г. Пермь, ул. Верхне-Муллинская, д.74а
Телефон/факс (342) 296 24 13
E-mail: oag@permaion.ru
ОКПО 24090226, ОГРН 1165958082223
ИНН/КПП 5905041884/594801001

Генеральному директору
ООО «Гео Граф»

Вяткину А.В.

16.06.2022 № СЭД-2022-299-01-13-01исх-8

На № _____ от _____

О направлении информации

Уважаемый Алексей Валерьевич!

Направляем Вам письма управления архитектуры и градостроительства администрации Пермского муниципального района от 30.05.2022 № СЭД-2022-299-01-01исх-100 и администрации Заболотского сельского поселения от 14.06.2022 № 385 «О согласовании примыкания к существующей улично-дорожной сети».

Просим при разработке проекта планировки и проекта межевания территории Заболотского сельского поселения Пермского муниципального района Пермского края, расположенной в северо-восточной части д. Большакино учесть вышеуказанные письма.

Приложение: упомянутое на 3 л. в 1 экз.

Начальник МКУ «Управление
стратегического развития Пермского района»



Е.М. Воеводина

Короткова Мария Игоревна
294-64-30, 294-61-16

Документ создан в электронной форме. № СЭД-2022-299-01-13-01исх-8 от 16.06.2022. Исполнитель: Короткова М.И.
Страница 1 из 4. Страница создана: 15.06.2022 14:56



Изм	Кол уч.	Лист	№ док	Подпись	Дата	Лист
						25/22-ЭА
						41



Пермский муниципальный район Пермского края
АДМИНИСТРАЦИЯ
ЗАБОЛОТСКОГО СЕЛЬСКОГО ПОСЕЛЕНИЯ
 ул. Школьная, д.2, д. Горшки, 614522
 тел. (342) 295 13 00; тел/факс (342) 295 13 14
 zab@permraion.ru
 ОКПО 78882314, ОГРН 1055907351906
 ИНН/КПП 5948028341/594801001

Начальнику управления
 архитектуры и градостроительства,
 главному архитектору
 администрации Пермского
 муниципального района

14.06.2022 № 385

На № СЭД-2022-299-0 от 30.05.2022
 01исх-100

Небогатиковой Е.Г.

**О Согласовании примыкания
 к существующей улично-дорожной сети**


*Морозковой Е.Г.
 в работу
 В.О.*

Уважаемая Елена Генриховна!

Администрация Заболотского сельского поселения согласовывает примыкание к существующей улично-дорожной сети, согласно прилагаемой схемы с целью подготовки документации по планировке территории на северо-восточную часть д. Большакино.

Глава сельского поселения-
 глава администрации Заболотского
 сельского поселения

С.А. Красилов



М.Н. Кузнецова
 (342) 295-13-14

Изм	Кол уч.	Лист	№ док	Подпись	Дата	Лист
						44
25/22-ЭА						

2.6. Письмо №44-001у-03-01 исх-991 КБУ «УАДиТ»



РОССИЙСКАЯ ФЕДЕРАЦИЯ (РОССИЯ)
КРАЕВОЕ ГОСУДАРСТВЕННОЕ
БЮДЖЕТНОЕ УЧРЕЖДЕНИЕ
УПРАВЛЕНИЕ АВТОМОБИЛЬНЫХ ДОРОГ И
ТРАНСПОРТА ПЕРМСКОГО КРАЯ
(КГБУ «УАДиТ»)
ул. Луначарского, д. 100, г. Пермь, 614068,
тел. (342) 235-70-00, факс. (342) 235-70-79
e-mail: uad@permkrai.ru
ОКПО 70864392, ОГРН 1035900096462,
ИНН/КПП 5902192934/590201001

Начальнику управления архитектуры
и градостроительства администрации
Пермского муниципального района
Небогатиковой Е.Г.

ул. Верхне-Муллинская, д. 74 а,
г. Пермь, 614500

эл. почта: oag@permraion.ru

29.06.2022 № 44-001у-03-01 исх-991
СЭД-2022-299-
На № 01-01 исх-107 от 31.05.2022

О выдаче согласия

Уважаемая Елена Генриховна!

В ответ на Ваш запрос о согласовании съезда с автомобильной дороги регионального значения «Пермь – Усть-Качка» на территорию населенного пункта д. Большакино, с целью организации единой улично-дорожной сети, между земельными участками с кадастровыми номерами 59:32:3250001:5956 и 59:32:3250001:3433, сообщаем следующее.

Согласно предоставленной информации, в соответствии с техническим паспортом на автомобильную дорогу «Пермь – Усть-Качка», постановлением Правительства Пермского края от 08.07.2016 № 449-п «Об утверждении Перечня автомобильных дорог общего пользования регионального или межмуниципального значения Пермского края и Порядка внесения изменений в перечень автомобильных дорог общего пользования регионального или межмуниципального значения Пермского края, планируемое место строительства второстепенной подъездной дороги в полосе отвода и (или) придорожной полосе автомобильной дороги «Пермь – Усть-Качка» (идентификационный номер 57 ОП РЗ 57К-0014) соответствует участку км 36+950 – км 37+100 (справа), с ремонтом существующего примыкания на км 37+011 (справа) автомобильной дороги «Пермь – Усть-Качка».

Вместе с тем, на указанном участке автомобильной дороги «Пермь – Усть-Качка» планируется реализация проекта по объекту: «Устройство остановочных пунктов общественного пассажирского транспорта на автомобильных дорогах Пермского края» 2 этап, шифр 5775 (далее – Проект устройства остановочных пунктов).

Учитывая изложенное, КГБУ «УАДиТ» (далее – Учреждение) дает согласие на строительство второстепенной подъездной дороги (далее – Объект) между земельными участками с кадастровыми номерами 59:32:3250001:5956

Изм	Кол уч.	Лист	№ док	Подпись	Дата	Лист
						45

25/22-ЭА

«Об утверждении перечня национальных стандартов и сводов правил (частей таких стандартов и сводов правил), в результате применения которых на обязательной основе обеспечивается соблюдение требований Федерального закона «Технический регламент о безопасности зданий и сооружений», и о признании утратившим силу постановления Правительства Российской Федерации от 4 июля 2020 г. № 985», а также выполнить требования документов по стандартизации, обязательное применение которых обеспечивает безопасность дорожного движения при его организации на территории Российской Федерации, утвержденных распоряжением Правительства РФ от 04.11.2017г. № 2438-р «Об утверждении перечня документов по стандартизации, обязательное применение которых обеспечивает безопасность дорожного движения при его организации на территории Российской Федерации».

12. Строительство Объекта и ремонт примыкания выполнить в соответствии с действующими техническими регламентами и нормативными документами (СП, ГОСТ и т.п.), СП 34.13330.2021 «Свод правил. Автомобильные дороги. СНиП 2.05.02-85*» (далее – СП 34.13330.2021), ГОСТ Р 58653-2019 «Национальный стандарт Российской Федерации. Дороги автомобильные общего пользования. Пересечения и примыкания. Технические требования», ГОСТ Р 52766-2007 «Дороги автомобильные общего пользования. Элементы обустройства. Общие требования» (далее – ГОСТ Р 52766-2007).

13. Примыкание к Автодороге выполнить под прямым или близким к нему углом на основании п. 6.1.4 ГОСТ Р 58653-2019, п. 6.9 СП 34.13330.2021.

14. Радиус кривых при сопряжении со съездом в местах примыканий принять не менее 20 метров или не менее 30 метров при расчете на регулярные движения автопоездов (более 25% в составе потока) в соответствии с п. 6.2.9.4 ГОСТ Р 58653-2019, п. 6.13 СП 34.13330.2021.

15. Разработать и выполнить мероприятия по обеспечению видимости в соответствии с разделом 5 ГОСТ Р 58653-2019.

16. Предусмотреть усовершенствованный тип покрытия дорожной одежды на Объекте, в целях предотвращения выноса грязи на проезжую часть Автодороги.

17. При интенсивности 200 и более приведенных автомобилей в сутки предусмотреть устройство переходно-скоростных полос на основании ГОСТ Р 58653-2019 и п. 6.74 СП 34.13330.2021.

18. Конструкция дорожной одежды переходно-скоростных полос (при их строительстве) и примыканий в пределах радиусов закруглений должна быть равнопрочной с основной дорогой на основании п. 5.5.11 ГОСТ Р 52766-2007.

19. Предусмотреть устройство стационарного электрического освещения на участках Автодороги в зонах размещения переходно-скоростных полос на основании п. 9.2 ГОСТ Р 58653-2019.

Изм	Кол уч.	Лист	№ док	Подпись	Дата	25/22-ЭА	Лист
							47

20. Параметры элементов поперечного профиля проезжей части и земляного полотна Объекта и примыкания принять согласно таблицы 3 ГОСТ Р 52399-2005 «Национальный стандарт Российской Федерации. Геометрические элементы автомобильных дорог».

21. Обеспечить водоотвод от Автодороги, при необходимости с устройством водопропускной трубы в месте примыкания к Автодороге, с необходимым диаметром для пропуска воды в соответствии с СП 35.13330.2011 «Свод правил. Мосты и трубы. Актуализированная редакция СНиП 2.05.03-84*», увязав с существующей системой водоотвода Автодороги.

22. Места размещения Объекта и примыкания необходимо обустроить техническими средствами организации дорожного движения (дорожными знаками, сигнальными столбиками, дорожной разметкой и т.д.), согласовав их с Учреждением.

23. Дорожные знаки изготовить и установить в соответствии с требованиями ГОСТ 32945-2014 «Межгосударственный стандарт. Дороги автомобильные общего пользования. Знаки дорожные. Технические требования», ГОСТ Р 52289-2019 «Национальный стандарт Российской Федерации. Технические средства организации дорожного движения. Правила применения дорожных знаков, разметки, светофоров, дорожных ограждений и направляющих устройств» (далее – ГОСТ Р 52289-2019), ГОСТ Р 52290-2004 «Национальный стандарт Российской Федерации. Технические средства организации дорожного движения. Знаки дорожные. Общие технические требования», ГОСТ 32948-2014 «Межгосударственный стандарт. Дороги автомобильные общего пользования. Опоры дорожных знаков. Технические требования», технического регламента Таможенного союза ТР ТС 014/2011 «Безопасность автомобильных дорог» (принятого решением Комиссии Таможенного союза от 18.10.2011 г. № 827 «О принятии технического регламента Таможенного союза «Безопасность автомобильных дорог»), с использованием световозвращающих материалов класса не ниже ИБ и цветоустойчивостью – Ц₂ согласно ГОСТ 32945-2014, на основе из оцинкованной стали методом горячего цинкования. Толщина металла основы – 0,8 мм и более, толщина цинкового покрытия не менее 20 мкм.

24. Работы по изготовлению и установке дорожных знаков должна выполнять организация, имеющая соответствующий допуск СРО.

25. Горизонтальная дорожная разметка должна быть выполнена с применением термопластичных материалов с гарантией качества работ не менее 12 месяцев и соответствовать требованиям ГОСТ 32953-2014 «Межгосударственный стандарт. Дороги автомобильные общего пользования. Разметка дорожная. Технические требования», ГОСТ Р 52289-2019, ГОСТ Р 51256-2018 «Национальный стандарт Российской Федерации. Технические средства организации дорожного движения. Разметка дорожная. Классификация. Технические требования».

Изм	Кол уч.	Лист	№ док	Подпись	Дата	25/22-ЭА	Лист
							48

26. При необходимости демонтажа существующих элементов обустройства Автодороги (барьерного ограждения, дорожных знаков и т.д.) без их последующего восстановления, подготовить и согласовать с Учреждением ведомость демонтажа и расчет компенсационных выплат Учреждению на все демонтируемое имущество в соответствии с действующими нормативами. Материалы непригодные для дальнейшего применения подлежат утилизации в установленном законом порядке.

27. Работы по строительству Объекта, капитальному ремонту примыкания и строительство переходно-скоростных полос (в случае их строительства) выполнить в соответствии с действующими техническими регламентами и нормативными документами (СНиП, ГОСТ и т.п.).

28. Разработать схему организации движения и ограждения мест производства дорожных работ в соответствии с требованиями ОДМ 218.6.019-2016 «Отраслевой дорожный методический документ. Рекомендации по организации движения и ограждению мест производства работ» (далее – ОДМ 218.6.019-2016) и ГОСТ Р 58350-2019 «Дороги автомобильные общего пользования. Технические средства организации дорожного движения в местах производства работ. Технические требования. Правила применения» (далее – ГОСТ Р 58350-2019), согласовав ее с Учреждением.

29. Обеспечить безопасность дорожного движения при производстве работ в соответствии с требованиями ОДМ 218.6.019-2016 и ГОСТ Р 58350-2019.

30. Оформить соглашение об установлении сервитута на земельный участок в границах полосы отвода Автодороги.

31. При необходимости, получить в Министерстве транспорта Пермского края разрешение на строительство Объекта в границах полосы отвода Автодороги на основании пунктов 1 и 2 статьи 20 Федерального закона от 08.11.2007 г. № 257-ФЗ «Об автомобильных дорогах и о дорожной деятельности в Российской Федерации и о внесении изменений в отдельные законодательные акты Российской Федерации» (далее – Федеральный закон от 08.11.2007 г. № 257-ФЗ) и в соответствии с приказом Министерства транспорта и связи Пермского края от 12.02.2014 г. № СЭД-44-01-02-26 «Об утверждении Административного регламента Министерства транспорта Пермского края о выдаче разрешения на строительство, на ввод объекта в эксплуатацию».

32. Копию разрешения на строительство Объекта или письмо об отсутствии такой необходимости представить в Учреждение.

33. Производство работ разрешается только после окончательного согласования чертежа(ей) проектной (рабочей) документации, оформления соглашения об установлении сервитута, получения разрешения на строительство в Министерстве транспорта Пермского края (при необходимости), согласования схемы организации движения и ограждения мест производства дорожных работ.

Изм	Кол уч.	Лист	№ док	Подпись	Дата	25/22-ЭА	Лист
							49

34. Запрещается создавать помехи и препятствование в любом виде выполнению работ по содержанию, ремонту, капитальному ремонту и (или) реконструкции Автодороги.

35. Строительство Объекта, ремонт примыкания и строительство переходно-скоростных полос (в случае их строительства) выполнить в соответствии с согласованной с Учреждением проектной (рабочей) документацией.

36. Запрещается устройство дополнительных примыканий без согласования с Учреждением. При этом, устройство примыканий к Автодороге, без надлежащим образом оформленных документов и (или) организация несанкционированных съездов с Автодороги, а также загрязнение дорожного покрытия Автодороги является незаконным, виновные лица будут привлечены к административной ответственности в соответствии со статьями 11.21, 12.33 КоАП РФ, с наложением административного штрафа. Вместе с тем, в случае нанесения ущерба имуществу Пермского края устройством несанкционированных съездов с Автодорог или другим способом, к виновному лицу будет предъявлен иск о возмещении затрат необходимых для приведения Автодороги в нормативное состояние и восстановления их эксплуатационных характеристик.

37. Перед началом и по окончании производства работ уведомить Учреждение в письменной форме.

38. В целях обеспечения безопасности дорожного движения при производстве работ, в том числе в период эксплуатации примыкания, предусмотреть мероприятия по исключению выноса грязи на проезжую часть Автодороги. В случае попадания грязи и строительного мусора обеспечить немедленную очистку покрытия Автодороги.

39. При производстве работ обеспечивать постоянный водоотвод от земляного полотна Автодороги.

40. По окончании работ привести полосу отвода и элементы Автодороги в нормативное состояние.

41. По завершению строительства Объекта получить разрешение на ввод объекта в эксплуатацию в Министерстве транспорта Пермского края в соответствии с приказом Министерства транспорта и связи Пермского края от 12.02.2014 г. № СЭД-44-01-02-26, в случае такой необходимости.

42. По окончании работ представить в Учреждение копии исполнительной документации, схемы и акты на скрытые работы.

43. По окончании ремонта примыкания и строительства переходно-скоростных полос (в случае их строительства) передать результаты работ, выполненных в соответствии с проектом, согласованным в установленном законом порядке, проектную и исполнительную документацию в Учреждение, для оформления права собственности Пермского края и эксплуатации их в составе Автодороги, согласно акту приема-передачи. Результаты работ и материалы

Изм	Кол уч.	Лист	№ док	Подпись	Дата	25/22-ЭА	Лист
							50

2.7. Свидетельство о допуске к определенному виду или видам работ, которые оказывают влияние на безопасность объектов капитального строительства №01-И-№1201-3 от 14 мая 2012 г.

Саморегулируемая организация,
основанная на членстве лиц, выполняющих инженерные изыскания
Некоммерческое партнерство содействия развитию инженерно-изыскательской
отрасли «Ассоциация Инженерные изыскания в строительстве» («АИИС») 105187, г. Москва, Окружной проезд, д. 18, <http://www.oaiis.ru>
регистрационный номер в государственном реестре
саморегулируемых организаций СРО-И-001-28042009

г. Москва

«14» мая 2012 г.

СВИДЕТЕЛЬСТВО

о допуске к определенному виду или видам работ, которые оказывают влияние на безопасность объектов капитального строительства
№ 01-И-№1201-3

Выдано члену саморегулируемой организации: Общество

с ограниченной ответственностью «Гео Граф»

(полное и сокращенное наименование юридического лица, фамилия, имя отчество индивидуального предпринимателя,

(ООО «Гео Граф»)

место жительства, дата рождения индивидуального предпринимателя)

ОГРН 1085902005738 ИНН 5902165056

РФ, 614045, Пермский край, г. Пермь, Ленинский район, ул. Советская, д. 20

(адрес местонахождения организации)

Основание выдачи Свидетельства: решение Координационного совета «АИИС»
(Протокол № 106 от 14.05.2012 г.)


Настоящим Свидетельством подтверждается допуск к работам, указанным в приложении к настоящему Свидетельству, которые оказывают влияние на безопасность объектов капитального строительства.

Начало действия с «14» мая 2012 г.

Свидетельство без Приложения не действительно.

Свидетельство выдано без ограничения срока и территории его действия.


Свидетельство выдано взамен ранее выданного 01-И-№1201-2 от 25 апреля 2011 г.

Президент Координационного совета  М. И. Богданов

Исполнительный директор

А. В. Матросова

Регистрационный номер: АИИС И- 01- 1201-3- 14052012



Изм	Кол уч.	Лист	№ док	Подпись	Дата	Лист
						52
25/22-ЭА						

ПРИЛОЖЕНИЕ

к Свидетельству о допуске к определенному виду или видам работ, которые оказывают влияние на безопасность объектов капитального строительства
от «14» мая 2012 г. № 01-И-№1201-3

Виды работ, которые оказывают влияние на безопасность объектов капитального строительства (кроме особо опасных и технически сложных объектов, объектов использования атомной энергии), и о допуске к которым член Саморегулируемой организации Некоммерческое партнерство содействия развитию инженерно-изыскательской отрасли «Ассоциация инженерные изыскания в строительстве» Общество с ограниченной ответственностью «Гео Граф» имеет Свидетельство

№	Наименование вида работ
1.	1. Работы в составе инженерно-геодезических изысканий 1.1. Создание опорных геодезических сетей 1.2. Геодезические наблюдения за деформациями и осадками зданий и сооружений, движениями земной поверхности и опасными природными процессами 1.3. Создание и обновление инженерно-топографических планов в масштабах 1:200 - 1:5000, в том числе в цифровой форме, съемка подземных коммуникаций и сооружений 1.4. Трассирование линейных объектов 1.5. Инженерно-гидрографические работы 1.6. Специальные геодезические и топографические работы при строительстве и реконструкции зданий и сооружений
2.	2. Работы в составе инженерно-геологических изысканий 2.1. Инженерно-геологическая съемка в масштабах 1:500 - 1:25000 2.2. Проходка горных выработок с их опробованием, лабораторные исследования физико-механических свойств грунтов и химических свойств проб подземных вод 2.3. Изучение опасных геологических и инженерно-геологических процессов с разработкой рекомендаций по инженерной защите территории 2.4. Гидрогеологические исследования 2.5. Инженерно-геофизические исследования 2.6. Инженерно-геокриологические исследования 2.7. Сейсмологические и сеймотектонические исследования территории, сейсмическое микрозонирование
3.	3. Работы в составе инженерно-гидрометеорологических изысканий 3.1. Метеорологические наблюдения и изучение гидрологического режима водных объектов 3.2. Изучение опасных гидрометеорологических процессов и явлений с расчетами их характеристик 3.3. Изучение русловых процессов водных объектов, деформаций и переработки берегов 3.4. Исследования ледового режима водных объектов
4.	4. Работы в составе инженерно-экологических изысканий 4.1. Инженерно-экологическая съемка территории 4.2. Исследования химического загрязнения почвогрунтов, поверхностных и подземных вод, атмосферного воздуха, источников загрязнения 4.3. Лабораторные химико-аналитические и газохимические исследования образцов и проб почвогрунтов и воды 4.4. Исследования и оценка физических воздействий и радиационной обстановки на территории
5.	5. Работы в составе инженерно-геотехнических изысканий. (Выполняются в составе инженерно-геологических изысканий или отдельно на изученной в инженерно-геологическом отношении территории под отдельные здания и сооружения)

Регистрационный номер: АИИС И- 01- 1201-3- 14052012

см. на обороте

Изм	Кол уч.	Лист	№ док	Подпись	Дата	Лист
						25/22-ЭА
						53



**Заказчик: - МКУ «Управление стратегического
развития Пермского района»**

**«Проект планировки и проект межевания территории Заболотского
сельского поселения Пермского муниципального района Пермского
края, расположенной в северо-восточной части д. Большакино»**

Проект межевания территории

**Раздел I «Проект межевания территории.
Графическая часть»**

**Раздел II «Проект межевания территории.
Текстовая часть»**

шифр 25/22-ЭА

Том 3

Генеральный директор



А.В. Вяткин

Пермь 2022

СОДЕРЖАНИЕ

Раздел I «Проект межевания территории. Графическая часть»	4
Чертеж межевания территории 1 этап	5
Чертеж межевания территории 2 этап	6
Раздел II «Проект межевания территории. Текстовая часть».....	7
1.1 Введение	8
1.2. Цель разработки проекта:.....	8
1.2.4. Структура территории, образуемая в результате межевания.	8
1.2.5. Сервитуты и иные обременения.	9
1.3. Перечень земельных участков, образуемых в результате 1 и 2 этапа межевания.....	9
1.5. Таблица координат поворотных точек образуемых земельных участков в результате 1 этапа	15
1.6. Таблица координат поворотных точек образуемых земельных участков в результате 2 этапа	20
1.8. Целевое назначение лесов, количественные и качественные характеристики лесного участка, вид (виды) разрешенного использования лесного участка, сведения о нахождении лесного участка в границах особо защитных участков лесов.....	24
1.10. Правовой статус объектов планирования.....	24
1.11. Основные показатели по проекту межевания.....	25

Кадастровый план территории (выписка из государственного кадастра недвижимости (электронный вид))

						25/22-ЭА			
						"Подготовка проекта планировки и проекта межевания территории Заболотского сельского поселения Пермского муниципального района Пермского края, расположенной в северо-восточной части д.Большакино"			
Изм	Кол.уч.	Лист	№док	Подпись	Дата				
						Проект межевания территории	Стадия	Лист	Листов
								2	25
Проверил	Махнев. Д.Н.		05.22			Основная часть	ООО «Гео Граф»		
Составил	Армянинов А.В.		05.22						

СОСТАВ ИСПОЛНИТЕЛЕЙ

№	Должность	Фамилия И.О.	Подпись
1	Инженер	Махнев Д.Н.	
2	Инженер	Туманов А.В.	

Проект межевания территорий «Проект планировки и проект межевания территории Заболотского сельского поселения Пермского муниципального района Пермского края, расположенной в северо-восточной части д. Большакино»

Том 3. Проект межевания территории
Раздел I «Проект межевания территории.

Графическая часть»



№ п/п	Наименование чертежа	Масштаб чертежа	Кол-во листов
1	Чертежи межевания территории	1:1000	2

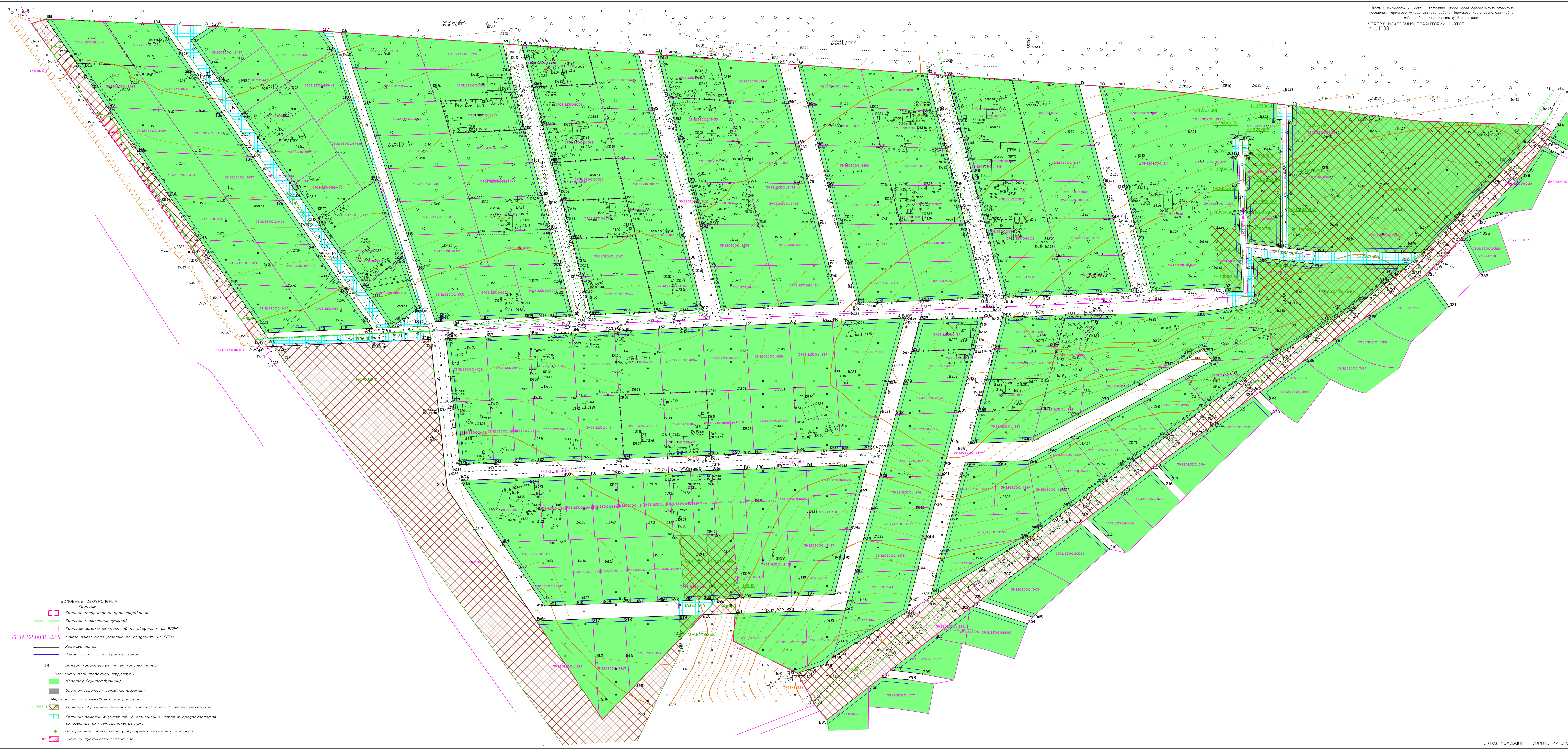
Раздел II «Проект межевания территории.
Текстовая часть»

Изм	Кол уч.	Лист	№ док	Подпись	Дата	25/22-ЭА	Лист
							3

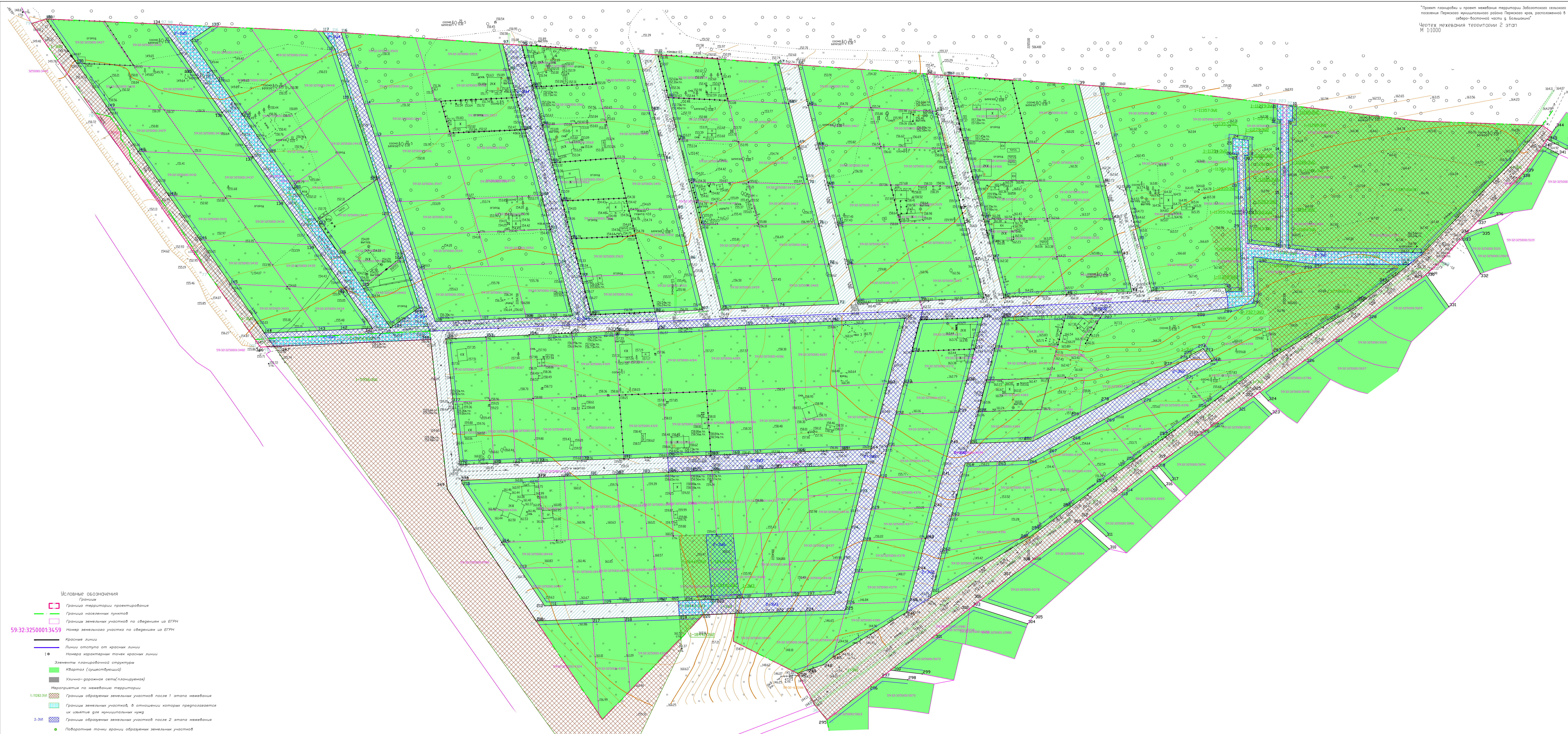
Раздел I «Проект межевания территории. Графическая часть»

**Чертеж межевания территории 1 этап
Чертеж межевания территории 2 этап**

						25/22-ЭА			
						"Подготовка проекта планировки и проекта межевания территории Заболотского сельского поселения Пермского муниципального района Пермского края, расположенной в северо-восточной части д.Большакино"			
Изм	Кол.уч.	Лист	№док	Подпись	Дата				
						Проект межевания территории	Стадия	Лист	Листов
								4	25
Проверил	Махнев. Д.Н.		05.22	Основная часть		ООО «Гео Граф»			
Составил	Армянинов А.В.		05.22						



- Условные обозначения**
- Границы
 - Граница территории проектирования
 - Граница населенных пунктов
 - Граница земельных участков по сведениям из ЕГРН
 - Номер земельного участка по сведениям из ЕГРН
 - Красные линии
 - Линии отступа от красных линий
 - Номера характерных точек красных линий
 - Элементы планировочной структуры
 - Квартал (существующий)
 - Улично-гаражная сеть (планируемая)
 - Мероприятия по межеванию территории
 - Граница образуемых земельных участков после I этапа межевания
 - Граница земельных участков, в отношении которых предполагается их изъятие для муниципальных нужд
 - Поворотные точки грании образуемых земельных участков
 - Граница публичного сервитута



- Числовые обозначения**
- Граница
 - Граница территории проектирования
 - Граница населенных пунктов
 - Граница земельных участков по сведениям из ЕГРН
 - Номер земельного участка по сведениям из ЕГРН
 - Красная линия
 - Линия отступа от красной линии
 - Номера характерных точек красной линии
 - Элементы планировочной структуры
 - Квартал (существующий)
 - Улично-дорожная сеть (планируемая)
 - Мероприятия по межеванию территории
 - Граница образумки земельных участков после 1 этапа межевания
 - Границы земельных участков, в отношении которых предполагается их изъятие для муниципальных нужд
 - Граница образумки земельных участков после 2 этапа межевания
 - Поворотные точки границ образумки земельных участков
 - Граница публичного сервитута

Раздел II «Проект межевания территории.Текстовая часть»

Изм	Кол уч.	Лист	№ док	Подпись	Дата	25/22-ЭА	Лист
							7

1.1 Введение

Проект межевания территории: «Проект планировки и проект межевания территории Заболотского сельского поселения Пермского муниципального района Пермского края, расположенной в северо-восточной части д. Большакино» был выполнен на основании распоряжения управления архитектуры и градостроительства администрации Пермского муниципального района Пермского края от 12 июля 2021 г. № СЭД-2021-299-12-12-01Р-89 «О разработке проекта планировки и проекта межевания территории Заболотского сельского поселения Пермского муниципального района Пермского края, расположенной в северо-восточной части д. Большакино»; (приложение 2.1 Том 2).

В соответствии с ч. 4 ст. 36 ГрК РФ действие градостроительного регламента не распространяется на земельные участки предназначенные для размещения линейных объектов и(или) занятые линейными объектами, а также в границах территорий общего пользования. Виды разрешенного использования образуемых земельных участков установлены в соответствии с приказом Росреестра от 10 ноября 2020 г. № П/0412 «Об утверждении классификатора видов разрешенного использования земельных участков» и правилами землепользования и застройки муниципального образования «Заболотское сельское поселение», утвержденными решением Совета депутатов Заболотского сельского поселения от 28 мая 2014 г. № 65 «Об утверждении Правил землепользования и застройки Заболотского сельского поселения» (в редакции решения Земского Собрания Пермского муниципального района Пермского края от 26 января 2017 г. № 192).

Линии отступа от красных линий не устанавливаются.

1.2. Цель разработки проекта:

1. Определение местоположения границ образуемых земельных участков(в том числе изымаемых для муниципальных нужд).

1.2.4. Структура территории, образуемая в результате межевания.

Часть проектируемой территории расположена на застроенной территории землях населенного пункта с. Большакино с существующей сетью надземных и подземных сооружений и коммуникаций, на землях сельскохозяйственного назначения в кадастровом квартале 59:32:3250001. Проектом межевания территории предусмотрено образование земельных участков, часть из которых межевание будет производиться в несколько этапов.

1 этап

В состав 1 этапа межевания включены мероприятия по разделу земельных участков, предусмотренных к изъятию. Перечень и сведения о площади образуемых земельных участков представлен в таблице 3. При образовании земельного участка с

Изм	Кол уч.	Лист	№ док	Подпись	Дата	Лист
						25/22-ЭА
						8

условным номером 1-5956:3У1 рекомендуется изменить категорию земель «Земли сельскохозяйственного назначения» на «Земли населенных пунктов».

2 этап

В состав 2 этапа межевания включены мероприятия по объединению земельных участков.

1.2.5. Сервитуты и иные обременения.

Проектом межевания предусматривается установление сервитута.

На территории проектирования имеется земельный участок, стоящий на кадастровом учете с кадастровым номером 59:32:3250001:19982. с видом разрешенного использования «Размещение автомобильных дорог».

В целях обеспечения возможности эксплуатации улично-дорожной сети предлагается установить сервитут на земельный участок с кадастровым номером 59:32:3250001:19982.

1.3. Перечень земельных участков, образуемых в результате 1 и 2 этапа межевания

Таблица 1

№ п/п	Этап межевания	Условный № на чертеже	Вид разрешенного использования	Площадь земельного участка по проекту, кв. м	Способ образования
1	1	1-11357:3У1	ведение садоводства (13.2)	1755	образован путем раздела земельного участка с кадастровым номером 59:32:3250001:11357 с целью последующего изъятия образуемого земельного участка с условным номером 1-11357:3У2
2	1	1-11357:3У2	Улично-дорожная сеть (12.0.1)	45	
3	1	1-11354:3У1	ведение садоводства (13.2)	1005	образован путем раздела земельного участка с кадастровым номером 59:32:3250001:11354 с целью последующего изъятия образуемого земельного участка с условным номером 1-11354:3У2
4	1	1-11354:3У2	Улично-дорожная сеть (12.0.1)	59	

Изм	Кол уч.	Лист	№ док	Подпись	Дата	25/22-ЭА	Лист
							9

5	1	1-11355:ЗУ1	ведение садоводства (13.2)	1022	образован путем раздела земельного участка с кадастровым номером 59:32:3250001:11355 с целью последующего изъятия образуемого земельного участка с условным номером 1-11355:ЗУ2
6	1	1-11355:ЗУ2	Улично-дорожная сеть (12.0.1)	53	
7	1	1-11358:ЗУ1	ведение садоводства (13.2)	923	образован путем раздела земельного участка с кадастровым номером 59:32:3250001:11358 с целью последующего изъятия образуемого земельного участка с условным номером 1-11358:ЗУ2
8	1	1-11358:ЗУ2	Улично-дорожная сеть (12.0.1)	124	
9	1	1-11279:ЗУ1	ведение садоводства (13.2)	1080	образован путем раздела земельного участка с кадастровым номером 59:32:3250001:11279 с целью последующего изъятия образуемых земельных участков с условными номерами 1-11279:ЗУ2 и 1-11279:ЗУ3
10	1	1-11279:ЗУ2	Улично-дорожная сеть (12.0.1)	27	
11	1	1-11279:ЗУ3	Улично-дорожная сеть (12.0.1)	92	
12	1	1-11281:ЗУ1	для индивидуального жилищного строительства (2.1)	931	образован путем раздела земельного участка с кадастровым номером 59:32:3250001:11281 с целью последующего изъятия образуемых земельных участков с условными номерами 1-11281:ЗУ2 и 1-11281:ЗУ3
13	1	1-11281:ЗУ2	Улично-дорожная сеть (12.0.1)	68	
14	1	1-11281:ЗУ3	Улично-дорожная сеть (12.0.1)	52	
15	1	1-11283:ЗУ1	ведение садоводства (13.2)	1070	образован путем раздела земельного участка с кадастровым номером 59:32:3250001:11283 с
16	1	1-11283:ЗУ2	Улично-дорожная сеть (12.0.1)	61	

Изм	Кол уч.	Лист	№ док	Подпись	Дата	25/22-ЭА	Лист
							10

17	1	1-11283:ЗУ3	Улично-дорожная сеть (12.0.1)	61	целью последующего изъятия образуемых земельных участков с условными номерами 1-11283:ЗУ2 и 1-11283:ЗУ3
18	1	1-11284:ЗУ1	ведение садоводства (13.2)	1111	образован путем раздела земельного участка с кадастровым номером 59:32:3250001:11284 с целью последующего изъятия образуемого земельного участка с условным номером 1-11284:ЗУ2
19	1	1-11284:ЗУ2	Улично-дорожная сеть (12.0.1)	61	
20	1	1-11282:ЗУ1	ведение садоводства (13.2)	1153	образован путем раздела земельного участка с кадастровым номером 59:32:3250001:11282 с целью последующего изъятия образуемого земельного участка с условным номером 1-11282:ЗУ2
21	1	1-11282:ЗУ2	Улично-дорожная сеть (12.0.1)	521	
22	1	1-11286:ЗУ1	для индивидуального жилищного строительства (2.1)	1305	образован путем раздела земельного участка с кадастровым номером 59:32:3250001:11286 с целью последующего изъятия образуемого земельного участка с условным номером 1-11286:ЗУ2
23	1	1-11286:ЗУ2	Улично-дорожная сеть (12.0.1)	52	
24	1	1-11280:ЗУ1	для индивидуального жилищного строительства (2.1)	1782	образован путем раздела земельного участка с кадастровым номером 59:32:3250001:11280 с целью последующего изъятия образуемого земельного участка с условным номером 1-11280:ЗУ2
25	1	1-11280:ЗУ2	Улично-дорожная сеть (12.0.1)	92	
26	1	1-7327:ЗУ1(1)	Для сельскохозяйственного производства	12079	образован путем раздела земельного участка с кадастровым

Изм	Кол уч.	Лист	№ док	Подпись	Дата	25/22-ЭА	Лист
							11

27	1	1-7327:3У1(2)	Для сельскохозяйственного производства	3705	номером 59:32:3250001:7327 с целью последующего изъятия образуемых земельных участков с условными номерами 1-7327:3У3 и 1-7327:3У4
28	1	1-7327:3У2	Улично-дорожная сеть (12.0.1)	766	
29	1	1-7327:3У3	Улично-дорожная сеть (12.0.1)	139	
30	1	1-18441:3У1	для индивидуального жилищного строительства (2.1)	1060.12	образован путем раздела земельного участка с кадастровым номером 59:32:3250001:18441 с целью последующего изъятия образуемого земельного участка с условным номером 1-18441:3У2
31	1	1-18441:3У2	Улично-дорожная сеть (12.0.1)	7.37	
32	1	1-18442:3У1	для индивидуального жилищного строительства (2.1)	1080	образован путем раздела земельного участка с кадастровым номером 59:32:3250001:18442 с целью последующего изъятия образуемых земельных участка с условным номером 1-18442:3У2 и 1-18442:3У3
33	1	1-18442:3У2	Сенокошение (1.19)	163	
34	1	1-18442:3У3	Улично-дорожная сеть (12.0.1)	276	
35	1	1-5956:3У1	Для сельскохозяйственного производства	23088	образован путем раздела земельного участка с кадастровым номером 59:32:3250001:5956 с целью последующего изъятия образуемого земельного участка с условным номером 1-5956:3У2
36	1	1-5956:3У2	Улично-дорожная сеть (12.0.1)	837	

Изм	Кол уч.	Лист	№ док	Подпись	Дата	25/22-ЭА	Лист
							12

37	1	1-ЗУ1	Улично-дорожная сеть (12.0.1)	13023	образован из земель, находящихся в муниципальной собственности
38	1	1-ЗУ2	Улично-дорожная сеть (12.0.1)	14	образован из земель, находящихся в муниципальной собственности
39	1	1-ЗУ3	для индивидуального жилищного строительства (2.1)	29	образован из земель, находящихся в муниципальной собственности для перераспределения
40	1	1-ЗУ4	Улично-дорожная сеть (12.0.1)	236	образован из земель, находящихся в муниципальной собственности
41	1	1-ЗУ5	Улично-дорожная сеть (12.0.1)	2617	образован из земель, находящихся в муниципальной собственности
42	2	2-ЗУ1	Улично-дорожная сеть (12.0.1)	3125	образован в результате объединения земельных участков 1-11357:ЗУ2, 1-11279:ЗУ2, 1-11279:ЗУ3, 1-11354:ЗУ2, 1-11280:ЗУ2, 1-11281:ЗУ2, 1-11281:ЗУ3, 1-11355:ЗУ2, 1-11283:ЗУ2, 1-11283:ЗУ3, 1-11284:ЗУ2, 1-11280:ЗУ2, 1-11286:ЗУ2, 1-11282:ЗУ2, 1-7327:ЗУ3, 1-7327:ЗУ4, 1-11358:ЗУ2 образованных и изъятых в 1 этапе межевания и земельных участков с кадастровыми номерами 59:32:3250001:11356, 59:32:3250001:11285

Изм	Кол уч.	Лист	№ док	Подпись	Дата	25/22-ЭА	Лист
							13

43	2	2-ЗУ2	Улично-дорожная сеть (12.0.1)	8027	образован в результате объединения земельного участка 1-ЗУ2, образованного в результате 1 этапа и земельного участка с кадастровым номером 59:32:3250001:4399
44	2	2-ЗУ3	Улично-дорожная сеть (12.0.1)	7251	образован в результате объединения земельного участка 1-ЗУ4, образованного в результате 1 этапа и образованных и изъятых в 1 этапе межевания 1-18442:ЗУ3, 1-18441:ЗУ2, и земельного участка с кадастровым номером 59:32:3250001:4305
45	2	2-ЗУ4	Улично-дорожная сеть (12.0.1)	6718	образован в результате объединения земельных участков с кадастровыми номерами 59:32:3250001:3567, изымаемого участка 59:32:3250001:19445
46	2	2-ЗУ5	Улично-дорожная сеть (12.0.1)	4956	образован в результате объединения земельных участков 1-5956:ЗУ2, и земельных участков с кадастровыми номерами 59:32:3250001:3441, изымаемого участка 59:32:3250001:19444
47	2	2-ЗУ6	для индивидуального жилищного строительства (2.1)	1090	образован в результате объединения земельных участков 1-ЗУ-3, 1-18441:ЗУ1, образованных в результате 1 этапа

Изм	Кол уч.	Лист	№ док	Подпись	Дата	25/22-ЭА	Лист
							14

1.5. Таблица координат поворотных точек образуемых земельных участков в результате 1 этапа

Таблица 2

Участок		Площадь: кв.м.
59:32:3250001:11357		1800
1-11357:3У1		1755
№	X	Y
1	506367.17	2205211.41
2	506360.79	2205264.11
3	506329.49	2205265.22
4	506330.37	2205257.96
5	506324.24	2205257.96
6	506328.77	2205221.47
1-11357:3У2		45
№	X	Y
1	506330.37	2205257.96
2	506329.49	2205265.22
3	506323.47	2205265.43
4	506323.69	2205262.41
5	506324.24	2205257.96

Участок		Площадь: кв.м.
59:32:3250001:11354		1064
1-11354:3У1		1005
№	X	Y
1	506328.77	2205221.47
2	506324.24	2205257.96
3	506318.37	2205257.96
4	506317.98	2205261.12
5	506295.41	2205261.92
6	506299.52	2205229.14
1-11354:3У2		59
№	X	Y
1	506324.24	2205257.96
2	506323.69	2205262.41
3	506295.23	2205263.33
4	506295.41	2205261.92
5	506317.98	2205261.12
6	506318.37	2205257.96

1-7327:3У1(2)		3705
№	X	Y
1	506216.24	2205314.94
2	506232.46	2205319.89
3	506232.31	2205321.09
4	506231.63	2205395.48
5	506203.12	2205359.66
6	506199.78	2205355.46
7	506168.78	2205304.77
8	506159.5	2205289.59
9	506183.17	2205286.19
10	506195.03	2205285.9
11	506201.54	2205273.25
12	506207.04	2205274.82
13	506208.63	2205312.61

1-7327:3У2		766
№	X	Y
1	506239.02	2205321.89
2	506241.94	2205322.78
3	506241.02	2205406.84
4	506239.44	2205405.3
5	506231.63	2205395.48
6	506232.31	2205321.09
7	506232.46	2205319.89

1-7327:3У3		139
№	X	Y
1	506206.14	2205253.61
2	506206.69	2205266.57
3	506206.82	2205269.58
4	506207.04	2205274.82
5	506201.54	2205273.25
6	506197.69	2205254.13

Участок		Площадь: кв.м.
1-3У1		13023
№	X	Y

Изм	Кол уч.	Лист	№ док	Подпись	Дата

Участок		Площадь: кв.м.
59:32:3250001:11355		1075
1-11355:3У1		1022
№	X	Y
1	506299.52	2205229.14
2	506295.41	2205261.92
3	506259.46	2205263.2
4	506262.53	2205238.83
5	506290.37	2205231.54
1-11355:3У2		53
№	X	Y
1	506295.41	2205261.92
2	506295.23	2205263.33
3	506259.27	2205264.72
4	506259.46	2205263.2

Участок		Площадь: кв.м.
59:32:3250001:11358		1047
1-11358:3У1		923
№	X	Y
1	506262.53	2205238.83
2	506259.46	2205263.2
3	506210.9	2205265.18
4	506210.4	2205252.49
5	506213.56	2205251.66
6	506251.96	2205241.6
1-11358:3У2		124
№	X	Y
1	506259.46	2205263.2
2	506259.27	2205264.72
3	506206.69	2205266.57
4	506206.14	2205253.61
5	506210.4	2205252.49
6	506210.9	2205265.18

Участок		Площадь: кв.м.
59:32:3250001:11279		1199
1-11279:3У1		1080
№	X	Y

1	506340.56	2205499.84
2	506335.07	2205507.653
3	506329.53	2205503.76
4	506324.61	2205500.31
5	506305.33	2205486.74
6	506265.59	2205449.31
7	506255.72	2205440.01
8	506252.64	2205437.11
9	506234.26	2205420.547
10	506223.91	2205408.87
11	506222.54	2205407.26
12	506191.28	2205362.94
13	506172.7	2205336.58
14	506157.11	2205314.44
15	506132.17	2205279.06
16	506128.67	2205274.13
17	506120.28	2205262.19
18	506100.04	2205233.48
19	506080.16	2205205.27
20	506075.2	2205198.77
21	506071.55	2205194
22	506055.64	2205173.06
23	506052.63	2205169.14
24	506033.21	2205143.64
25	506029.45	2205138.86
26	505999.37	2205099.47
27	505988.19	2205084.48
28	505969.35	2205060.28
29	505964.73	2205054.36
30	505962.85	2205051.96
31	505940.11	2205022.74
32	505914.72	2204990.14
33	505909.23	2204983.08
34	505906.65	2204979.76
35	505901.45	2204973.08
36	505875.98	2204940.36
37	505882.72	2204934.89
38	505887.62	2204930.92
39	505912.27	2204917.33
40	505914.69	2204924.59

Изм	Кол уч.	Лист	№ док	Подпись	Дата

25/22-ЭА

1	506360.79	2205264.11
2	506357.35	2205292.56
3	506345.35	2205292.56
4	506344.98	2205295.52
5	506319.74	2205295.43
6	506322.91	2205269.89
7	506328.91	2205269.91
8	506329.49	2205265.22
1-11279:3У2		27
№	X	Y
1	506323.47	2205265.43
2	506329.49	2205265.22
3	506328.91	2205269.91
4	506322.91	2205269.89
1-11279:3У3		92
№	X	Y
1	506356.8	2205297.07
2	506319.55	2205296.93
3	506319.74	2205295.43
4	506344.98	2205295.52
5	506345.35	2205292.56
6	506357.35	2205292.56

41	505914.98	2204925.47
42	505919.11	2204937.84
43	505925.04	2204945.14
44	505960.15	2205002.84
45	505971.34	2205021.23
46	506018.5	2205098.72
47	506024.76	2205107.2
48	506043.68	2205132.8
49	506062.9	2205158.83
50	506080.06	2205182.06
51	506099.24	2205208.02
52	506121.39	2205237.99
53	506159.5	2205289.59
54	506168.78	2205304.767
55	506199.78	2205355.46
56	506203.12	2205359.66
57	506218.98	2205379.59
58	506231.63	2205395.485
59	506239.44	2205405.3
60	506241.02	2205406.84
61	506311.78	2205475.58

Участок		Площадь: кв.м.
59:32:3250001:11281		1051
1-11281:3У1		931
№	X	Y
1	506322.91	2205269.89
2	506319.74	2205295.43
3	506285.43	2205295.29
4	506289.28	2205268.14
5	506317.25	2205267.15
6	506316.91	2205269.87
1-11281:3У2		68
№	X	Y
1	506289.49	2205266.64
2	506323.47	2205265.43
3	506322.91	2205269.89
4	506316.91	2205269.87
5	506317.25	2205267.15
6	506289.28	2205268.14

Участок		Площадь: кв.м.
1-3У2		14
№	X	Y
1	506166.19	2205234.66
2	506165.28	2205235.3
3	506159.33	2205224.39
4	506160.41	2205223.95

Участок		Площадь: кв.м.
1-3У3		29
№	X	Y
1	505970.21	2204854.53
2	505971.54	2204855.79
3	505971.9	2204857.72
4	505973.82	2204869.46
5	505970.89	2204869.3

Участок		Площадь: кв.м.
---------	--	-------------------

Изм	Кол уч.	Лист	№ док	Подпись	Дата

25/22-ЭА

1-11281:3У3		52
№	X	Y
1	506319.74	2205295.43
2	506319.55	2205296.93
3	506285.22	2205296.8
4	506285.43	2205295.29

Участок		Площадь: кв.м.
59:32:3250001:11283		1192
1-11283:3У1		1070
№	X	Y
1	506289.28	2205268.14
2	506285.43	2205295.29
3	506245.18	2205295.14
4	506248.15	2205269.6
1-11283:3У2		61
№	X	Y
1	506285.43	2205295.29
2	506285.22	2205296.8
3	506245	2205296.66
4	506245.18	2205295.14
1-11283:3У3		61
№	X	Y
1	506289.49	2205266.64
2	506289.28	2205268.14
3	506248.15	2205269.6
4	506248.33	2205268.1

Участок		Площадь: кв.м.
59:32:3250001:11280		1874
1-11280:3У1		1782
№	X	Y
1	506355.9	2205304.52
2	506349.72	2205355.67
3	506313.63	2205344.66
4	506319.01	2205301.42
5	506344.26	2205301.52
6	506343.89	2205304.48
1-11280:3У2		92
№	X	Y

1-3У4		236
№	X	Y
1	505969.89	2204854.22
2	505970.21	2204854.53
3	505970.89	2204869.3
4	505959.03	2204868.54
5	505958.06	2204843.25
6	505966.32	2204850.91

Участок		Площадь: кв.м.
59:32:3250001:18441		1067
1-18441:3У1		1060
№	X	Y
1	506020.64	2204845.86
2	506020.95	2204854.03
3	506021.37	2204867.1
4	505978.6	2204871.08
5	505971.13	2204875.29
6	505970.89	2204869.3
7	505973.82	2204869.46
8	505971.9	2204857.72
9	505971.54	2204855.79
10	505970.21	2204854.53
11	505970.03	2204850.56
1-18441:3У2		7
№	X	Y
1	505970.03	2204850.56
2	505970.21	2204854.53
3	505969.89	2204854.22
4	505966.32	2204850.91
5	505969.76	2204850.59

Участок		Площадь: кв.м.
59:32:3250001:18442		1520
1-18442:3У1		1080
№	X	Y
1	506019.84	2204824.63
2	506020.31	2204837.15
3	506020.64	2204845.86
4	505970.03	2204850.56

Изм	Кол уч.	Лист	№ док	Подпись	Дата	25/22-ЭА	Лист
							18

1	506344.26	2205301.52
2	506319.01	2205301.42
3	506319.2	2205299.93
4	506356.44	2205300.07
5	506355.9	2205304.52
6	506343.89	2205304.48

Участок		Площадь: кв.м.
59:32:3250001:11286		1357
1-11286:3У1		1305
№	X	Y
1	506319.01	2205301.42
2	506313.63	2205344.66
3	506280.93	2205334.68
4	506284.8	2205301.29
1-11286:3У2		52
№	X	Y
1	506319.2	2205299.93
2	506319.01	2205301.42
3	506284.8	2205301.29
4	506284.97	2205299.79

Участок		Площадь: кв.м.
59:32:3250001:11284		1172
1-11284:3У1		1111
№	X	Y
1	506284.8	2205301.29
2	506280.93	2205334.68
3	506241.94	2205322.78
4	506244.47	2205301.13
1-11284:3У2		61
№	X	Y
1	506284.97	2205299.79
2	506284.8	2205301.29
3	506244.47	2205301.13
4	506244.65	2205299.61

Участок		Площадь: кв.м.
59:32:3250001:11282		1674
1-11282:3У1		1153

5	505969.06	2204829.35
1-18442:3У2		163
№	X	Y
1	505957.35	2204824.85
2	505958.06	2204843.25
3	505939.63	2204826.16
1-18442:3У3		276
№	X	Y
1	505968.82	2204824
2	505969.06	2204829.35
3	505970.03	2204850.56
4	505966.32	2204850.91
5	505958.06	2204843.25
6	505957.35	2204824.85

Участок		Площадь: кв.м.
59:32:3250001:5956		23925
1-5956:3У1		23088
№	X	Y
1	506167.76	2204507.99
2	506173.27	2204630.34
3	506056.45	2204643.44
4	505953.17	2204712.97
5	505880.29	2204762.07
6	505876.25	2204764.75
7	505898.65	2204786.45
8	505939.63	2204826.16
9	505931.59	2204826.73
10	505831.88	2204778.85
11	505818.36	2204761.29
1-5956:3У2		837
№	X	Y
1	506174.45	2204503.14
2	506167.76	2204507.99
3	506173.27	2204630.34
4	506179.79	2204629.61

Участок		Площадь: кв.м.
1-3У5		2617
№	X	Y

Изм	Кол уч.	Лист	№ док	Подпись	Дата

25/22-ЭА

Лист

19

№	X	Y
1	506237.86	2205273.73
2	506232.46	2205319.89
3	506216.24	2205314.94
4	506208.63	2205312.61
5	506207.04	2205274.82
1-11282:3У2		521
№	X	Y
1	506245.3	2205268.21
2	506239.02	2205321.89
3	506232.46	2205319.89
4	506237.86	2205273.73
5	506207.04	2205274.82
6	506206.82	2205269.58
7	506214.31	2205269.31

Участок		Площадь: кв.м.
59:32:3250001:7327		16689
1-7327:3У1(1)		12079
№	X	Y
1	506349.72	2205355.67
2	506343.95	2205403.36
3	506340.56	2205499.84
4	506311.78	2205475.58
5	506241.02	2205406.84
6	506241.94	2205322.78
7	506280.93	2205334.68
8	506313.63	2205344.66

1	506420.18	2204318.29
2	506423.76	2204329.56
3	506389.24	2204353.6
4	506354.73	2204377.61
5	506320.2	2204401.67
6	506285.67	2204425.71
7	506251.15	2204449.76
8	506216.63	2204473.78
9	506178.34	2204500.44
10	506174.45	2204503.14
11	506167.76	2204507.99
12	506167.52	2204502.55
13	506172.01	2204499.16
14	506170.27	2204495.1
15	506225.48	2204456.04
16	506237.22	2204449.08
17	506267.69	2204429.52
18	506316.42	2204395.52
19	506321.05	2204394.66
20	506330.08	2204387.97
21	506335.33	2204388.17
22	506347.54	2204379.67
23	506350.13	2204367.85

1.6. Таблица координат поворотных точек образуемых земельных участков в результате 2 этапа

Таблица 3

2-3У1		
Проектная площадь ЗУ		3125
№	X	Y
1	506210.40	2205252.49
2	506210.90	2205265.18
3	506259.46	2205263.20
4	506295.41	2205261.92
5	506317.98	2205261.12
6	506318.37	2205257.96
7	506324.24	2205257.96

14	506069.54	2204816.59
15	506081.46	2204815.74
16	506082.73	2204849.61
17	506084.04	2204883.43
18	506085.30	2204917.50
19	506086.59	2204951.37
20	506087.47	2204974.64
21	506138.59	2204988.02
22	506189.94	2205001.47
23	506187.39	2204944.55

Изм	Кол уч.	Лист	№ док	Подпись	Дата	25/22-ЭА	Лист
							20

8	506330.37	2205257.96
9	506329.49	2205265.22
10	506328.91	2205269.91
11	506322.91	2205269.89
12	506316.91	2205269.87
13	506317.25	2205267.15
14	506289.28	2205268.14
15	506248.15	2205269.60
16	506245.18	2205295.14
17	506285.43	2205295.29
18	506319.74	2205295.43
19	506344.98	2205295.52
20	506345.35	2205292.56
21	506357.35	2205292.56
22	506356.80	2205297.07
23	506356.44	2205300.07
24	506355.90	2205304.52
25	506343.89	2205304.48
26	506344.26	2205301.52
27	506319.01	2205301.42
28	506284.80	2205301.29
29	506244.47	2205301.13
30	506241.94	2205322.78
31	506241.02	2205406.84
32	506239.44	2205405.30
33	506231.63	2205395.48
34	506232.31	2205321.09
35	506232.46	2205319.89
36	506237.86	2205273.73
37	506207.04	2205274.82
38	506201.54	2205273.25
39	506197.69	2205254.13
40	506206.14	2205253.61

24	506185.86	2204910.62
25	506184.34	2204876.57
26	506182.81	2204842.72
27	506181.27	2204808.40
28	506187.32	2204807.95
29	506196.07	2205015.24
30	505961.56	2204954.57
31	505960.42	2204908.37
32	505959.03	2204868.54
33	505958.06	2204843.25

2-3У4		
Проектная площадь ЗУ		6718
№	X	Y
1	506183.73	2204628.32
2	506182.50	2204599.07
3	506198.12	2204621.51
4	506236.97	2204608.81
5	506270.64	2204597.81
6	506298.44	2204588.74
7	506362.09	2204567.95
8	506400.40	2204555.43
9	506414.03	2204545.95
10	506413.70	2204553.20
11	506413.20	2204560.30
12	506385.26	2204569.43
13	506357.05	2204578.64
14	506332.02	2204586.82
15	506306.62	2204595.11
16	506280.84	2204603.54
17	506254.63	2204612.10
18	506228.00	2204620.80
19	506187.19	2204634.13
20	506188.72	2204670.39
21	506190.19	2204705.23
22	506191.72	2204741.49
23	506232.65	2204730.96
24	506259.38	2204724.09
25	506285.70	2204717.32
26	506311.62	2204710.66
27	506337.15	2204704.10
28	506362.31	2204697.63
29	506383.75	2204692.11
30	506404.26	2204686.83
31	506403.19	2204701.87

2-3У2		
Проектная площадь ЗУ		8027
№	X	Y
1	506196.07	2205015.24
2	506206.14	2205253.61
3	506197.69	2205254.13
4	506194.91	2205233.02
5	506192.62	2205156.62
6	506192.51	2205127.04
7	506190.69	2205077.96
8	506166.01	2205071.57

Изм	Кол уч.	Лист	№ док	Подпись	Дата	25/22-ЭА	Лист
							21

9	506141.33	2205065.19
10	506116.64	2205058.81
11	506091.96	2205052.42
12	506093.78	2205101.51
13	506112.73	2205138.24
14	506123.62	2205159.36
15	506151.60	2205210.22
16	506159.33	2205224.39
17	506160.41	2205223.95
18	506166.19	2205234.66
19	506165.28	2205235.30
20	506156.40	2205241.60
21	506144.47	2205219.50
22	506126.48	2205186.20
23	506110.90	2205157.36
24	506096.96	2205131.55
25	506087.04	2205113.17
26	506078.62	2205097.59
27	506077.73	2205073.60
28	506076.81	2205048.50
29	506035.12	2205037.72
30	506007.74	2205030.64
31	505971.34	2205021.23
32	505961.10	2205004.41
33	505960.15	2205002.84
34	505968.17	2205004.91
35	505992.85	2205011.29
36	506017.53	2205017.68
37	506042.21	2205024.06
38	506066.90	2205030.45
39	506091.58	2205036.83
40	506116.26	2205043.21
41	506140.94	2205049.60
42	506165.63	2205055.98
43	506190.31	2205062.37
44	506188.50	2205013.28

2-3У3		
Проектная площадь ЗУ		7251
№	X	Y
1	505957.35	2204824.85
2	505968.82	2204824.00
3	505970.03	2204850.56
4	505970.21	2204854.53
5	505970.89	2204869.30

32	506370.65	2204710.24
33	506340.98	2204717.87
34	506311.32	2204725.50
35	506281.65	2204733.13
36	506251.97	2204740.76
37	506222.30	2204748.39
38	506192.63	2204756.02
39	506194.75	2204806.05
40	506187.32	2204807.95
41	506179.79	2204629.61

2-3У5		
Проектная площадь ЗУ		4956
№	X	Y
1	506182.50	2204599.07
2	506183.73	2204628.32
3	506179.79	2204629.61
4	506173.27	2204630.34
5	506167.76	2204507.99
6	506174.45	2204503.14
7	506178.34	2204500.44
8	506180.84	2204559.62
9	506181.90	2204584.86
10	506212.59	2204563.50
11	506247.11	2204539.46
12	506281.64	2204515.43
13	506316.16	2204491.39
14	506350.69	2204467.35
15	506385.20	2204443.32
16	506419.72	2204419.28
17	506419.49	2204424.32
18	506417.92	2204459.03
19	506407.11	2204442.69
20	506377.27	2204463.46
21	506349.32	2204482.93
22	506321.35	2204502.39
23	506293.39	2204521.86
24	506265.43	2204541.33
25	506242.45	2204557.33
26	506214.62	2204576.70
27	506209.80	2204580.06

2-3У6		
Проектная площадь ЗУ		1090
№	X	Y

Изм	Кол уч.	Лист	№ док	Подпись	Дата	25/22-ЭА	Лист
							22

1.8. Целевое назначение лесов, количественные и качественные характеристики лесного участка, вид (виды) разрешенного использования лесного участка, сведения о нахождении лесного участка в границах особо защитных участков лесов.

В границах проектирования лесные участки отсутствуют.

1.9. Сведения о границах территории, в отношении которой утвержден проект межевания, содержащие перечень координат характерных точек этих границ.

В границах проектирования утвержденные проекты планировки и проекты межевания территории отсутствуют.

Перечень координат характерных точек границ территории проектирования

Таблица 4

Обозначение характерных точек	Координаты, м		Обозначение характерных точек	Координаты, м	
	X	Y		X	Y
1	506173.27	2204630.34	23	506191.28	2205362.94
2	506167.28	2204497.22	24	506172.70	2205336.58
3	506420.18	2204318.29	25	506157.11	2205314.44
4	506423.76	2204329.56	26	506132.17	2205279.06
5	506419.72	2204419.28	27	506100.04	2205233.48
6	506413.70	2204553.20	28	506075.20	2205198.77
7	506404.26	2204686.83	29	506052.63	2205169.14
8	506395.67	2204808.11	30	506033.21	2205143.64
9	506387.93	2204917.82	31	506029.45	2205138.86
10	506379.69	2205034.33	32	505969.35	2205060.28
11	506371.28	2205153.35	33	505940.11	2205022.74
12	506367.17	2205211.41	34	505901.45	2204973.08
13	506343.95	2205403.36	35	505875.98	2204940.36
14	506340.56	2205499.84	36	505882.72	2204934.89
15	506335.07	2205507.65	37	505887.62	2204930.92
16	506329.53	2205503.76	38	505912.27	2204917.33
17	506324.61	2205500.31	39	505937.35	2204867.18
18	506305.33	2205486.74	40	505959.03	2204868.54
19	506265.59	2205449.31	41	505958.08	2204843.71
20	506252.64	2205437.11	42	505876.25	2204764.75
21	506234.26	2205420.55	43	505953.17	2204712.97
22	506222.54	2205407.26	44	506056.45	2204643.44

1.10. Правовой статус объектов планирования.

В границах проектируемой территории отсутствуют объекты недвижимости, оформленные в установленном законом порядке, а также объекты самовольного размещения.

Изм	Кол уч.	Лист	№ док	Подпись	Дата	25/22-ЭА	Лист
							24

1.11. Основные показатели по проекту межевания.

Настоящий проект обеспечивает равные права и возможности правообладателей земельных участков в соответствии с действующим законодательством. Сформированные границы земельных участков позволяют обеспечить необходимые требования по содержанию и обслуживанию объектов застройки в условиях сложившейся планировочной системы территории проектирования.

Изм	Кол уч.	Лист	№ док	Подпись	Дата	25/22-ЭА	Лист
							25



**Заказчик: - МКУ «Управление стратегического
развития Пермского района»**

**«Проект планировки и проект межевания территории Заболотского
сельского поселения Пермского муниципального района Пермского
края, расположенной в северо-восточной части д. Большакино»**

Проект межевания территории

**Раздел III «Материалы по обоснованию проекта межевания.
Графическая часть»**

**Раздел IV «Материалы по обоснованию проекта межевания.
Пояснительная записка»**

шифр 25/22-ЭА

Том 4



Генеральный директор

А.В. Вяткин

Пермь 2022

СОДЕРЖАНИЕ

Раздел III «Материалы по обоснованию проекта межевания.Графическая часть»	4
Материалы по обоснованию проекта межевания территории	5
Раздел IV «Материалы по обоснованию проекта межевания.Пояснительная записка»	6
1.1 Цели разработки проекта межевания территории.....	7
1.2. Материалы по обоснованию проекта межевания территории	7
1.3. Перечень существующих земельных участков	7

						25/22-ЭА		
						"Подготовка проекта планировки и проекта межевания территории Заболотского сельского поселения Пермского муниципального района Пермского края, расположенной в северо-восточной части д.Большакино"		
Изм	Кол.уч.	Лист	№док	Подпись	Дата	Проект межевания территории		
						Стадия	Лист	Листов
							2	154
Проверил	Махнев. Д.Н.				05.22	Материалы по обоснованию ООО «Гео Граф»		
Составил	Армянинов				05.22			

СОСТАВ ИСПОЛНИТЕЛЕЙ

№	Должность	Фамилия И.О.	Подпись
1	Инженер	Махнев Д.Н.	
2	Инженер	Армянинов А.В.	

Проект межевания территории на объекте: «Проект планировки и проект межевания территории Заболотского сельского поселения Пермского муниципального района Пермского края, расположенной в северо-восточной части д. Большакино»

стадия проектирования – проектная документация, состоит из двух томов:

Том 4. Проект межевания территории

Раздел III «Материалы по обоснованию проекта межевания.

Графическая часть»

№ п/п	Наименование чертежа	Масштаб чертежа	Кол-во листов
1	Материалы по обоснованию проекта межевания территории.	1:1000	1

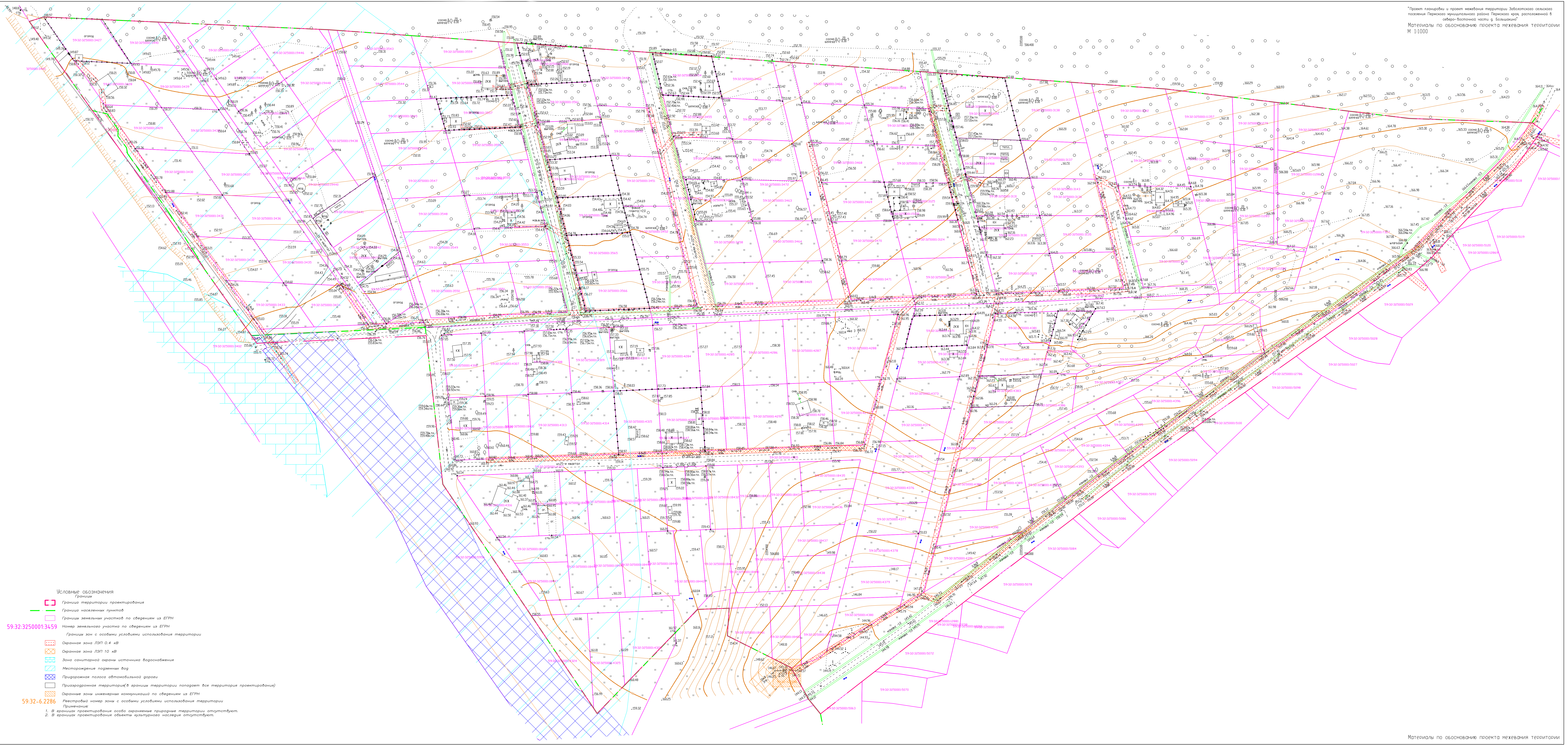
Раздел IV «Материалы по обоснованию проекта межевания.

Пояснительная записка»

Изм	Кол уч.	Лист	№ док	Подпись	Дата	10/22-ЭА	Лист
							3

**Раздел III «Материалы по обоснованию проекта
межевания.Графическая часть»**

Изм	Кол уч.	Лист	№ док	Подпись	Дата	10/22-ЭА	Лист
							4



- Условные обозначения
- Границы территории проектирования
 - Границы населенных пунктов
 - Границы земельных участков по сведениям из ЕГРН
 - Номер земельного участка по сведениям из ЕГРН
 - Границы зон с особыми условиями использования территории
 - Охранная зона ЛЭП 0,4 кВ
 - Охранная зона ЛЭП 10 кВ
 - Зона санитарной охраны источника водоснабжения
 - Месторождения подземных вод
 - Придорожная полоса автомобильной дороги
 - Придорожная территория (в границах территории показана вся территория проектирования)
 - Охранная зона инженерных коммуникаций по сведениям из ЕГРН
 - Регистрационный номер зоны с особыми условиями использования территории
- Примечание:
 1. В границах проектирования особо охраняемые природные территории отсутствуют.
 2. В границах проектирования объекты культурного наследия отсутствуют.

**Раздел IV «Материалы по обоснованию проекта
межевания. Пояснительная записка»**

Изм	Кол уч.	Лист	№ док	Подпись	Дата	10/22-ЭА	Лист
							6

1.1 Цели разработки проекта межевания территории

Проект межевания территории подготовлен в целях определения местоположения границ, образуемых и изменяемых земельных участков, в соответствии с пунктом 1 части 2 статьи 43 Градостроительного кодекса Российской Федерации.

Проектом межевания территории не предусмотрено установление, изменение, отмена красных линий для застроенных территорий, в границах которых не планируется размещение новых объектов капитального строительства, а также установление, изменение, отмена красных линий в связи с образованием и (или) изменением земельного участка, расположенного в границах территории, применительно к которой не предусматривается осуществление деятельности по комплексному и устойчивому развитию территории, при условии, что такие установление, изменение, отмена влекут за собой исключительно изменение границ территории общего пользования, предусмотренные пунктом 2 части 2 статьи 43 Градостроительного кодекса Российской Федерации.

1.2. Материалы по обоснованию проекта межевания территории

Проект межевания территории разработан в составе проекта планировки территории, в связи с чем, отсутствует необходимость дублирования информации, касающейся описания существующей характеристики территории, а также границ зон с особыми условиями использования территории.

Вышеуказанная информация представлена в Томе 2 «Проект планировки территории. Материалы по обоснованию».

1.3. Перечень существующих земельных участков

Таблица 1

Номер п/п	Кадастровый номер	Адрес земельного участка	Форма собственности	Вид разрешенного использования	Категории земель
1	59:32:3250001:3123	Местоположение установлено относительно ориентира, расположенного за пределами участка. Ориентир д.Большакино. Участок находится примерно в 0,665 км, по направлению на северо-восток от ориентира. Почтовый адрес ориентира: Пермский край, Пермский р-н, д Большакино	Частная собственность	Для садоводства	Земли населенных пунктов

Изм	Кол уч.	Лист	№ док	Подпись	Дата	Лист
						10/22-ЭА
						7

2	59:32:3250001:3124	Местоположение установлено относительно ориентира, расположенного за пределами участка. Ориентир д.Большакино. Участок находится примерно в 0,67 км, по направлению на северо-восток от ориентира. Почтовый адрес ориентира: Пермский край, Пермский р-н, д Большакино	Частная собственность	Для индивидуального жилищного строительства	Земли населенных пунктов
3	59:32:3250001:3125	Местоположение установлено относительно ориентира, расположенного за пределами участка. Почтовый адрес ориентира: Пермский край, Пермский р-н, д Большакино	Частная собственность	Индивидуальные жилые дома с приусадебными земельными участками	Земли населенных пунктов
4	59:32:3250001:3126	Местоположение установлено относительно ориентира, расположенного за пределами участка. Почтовый адрес ориентира: Пермский край, Пермский р-н, д Большакино	Частная собственность	Индивидуальные жилые дома с приусадебными земельными участками	Земли населенных пунктов
5	59:32:3250001:3127	Местоположение установлено относительно ориентира, расположенного за пределами участка. Ориентир д.Большакино. Участок находится примерно в 0,70 км, по направлению на	Частная собственность	Для садоводства	Земли населенных пунктов

Изм	Кол уч.	Лист	№ док	Подпись	Дата	10/22-ЭА	Лист
							8

		северо-восток от ориентира. Почтовый адрес ориентира: Пермский край, Пермский р-н, д Большакино			
6	59:32:3250001:3128	Местоположение установлено относительно ориентира, расположенного за пределами участка. Ориентир д.Большакино. Участок находится примерно в 0,72 км, по направлению на северо-восток от ориентира. Почтовый адрес ориентира: Пермский край, Пермский р-н, д Большакино	Частная собственность	Для садоводства	Земли населенных пунктов
7	59:32:3250001:3129	Местоположение установлено относительно ориентира, расположенного за пределами участка. Почтовый адрес ориентира: Пермский край, Пермский р-н, д Большакино	Частная собственность	Индивидуальные жилые дома с приусадебными земельными участками	Земли населенных пунктов
8	59:32:3250001:3130	Пермский край, Пермский р-н, д Большакино	Частная собственность	Индивидуальные жилые дома с приусадебными земельными участками	Земли населенных пунктов
9	59:32:3250001:3131	Местоположение установлено относительно ориентира, расположенного за пределами участка. Ориентир д.Большакино. Участок находится	Частная собственность	Для садоводства	Земли населенных пунктов

Изм	Кол уч.	Лист	№ док	Подпись	Дата	10/22-ЭА	Лист
							9

		примерно в 0,74 км, по направлению на северо-восток от ориентира. Почтовый адрес ориентира: Пермский край, Пермский р-н, д Большакино			
10	59:32:3250001:3132	Местоположение установлено относительно ориентира, расположенного за пределами участка. Почтовый адрес ориентира: Пермский край, Пермский р-н, д Большакино, квартал 24,уч8	Частная собственность	Индивидуальные жилые дома с приусадебными земельными участками	Земли населенных пунктов
11	59:32:3250001:3133	Пермский край, Пермский Муниципальный район, Деревня Большакино, Земельный участок 7	Частная собственность	Индивидуальные жилые дома с приусадебными земельными участками	Земли населенных пунктов
12	59:32:3250001:3134	Местоположение установлено относительно ориентира, расположенного за пределами участка. Ориентир д.Большакино. Участок находится примерно в 0,775 км, по направлению на северо-восток от ориентира. Почтовый адрес ориентира: Пермский край, Пермский р-н, д Большакино	Частная собственность	Для садоводства	Земли населенных пунктов

Изм	Кол уч.	Лист	№ док	Подпись	Дата	10/22-ЭА	Лист
							10

13	59:32:3250001:3135	Местоположение установлено относительно ориентира, расположенного за пределами участка. Ориентир д.Большакино. Участок находится примерно в 0,78 км, по направлению на северо-восток от ориентира. Почтовый адрес ориентира: Пермский край, Пермский р-н, д Большакино	Частная собственность	Для садоводства	Земли населенных пунктов
14	59:32:3250001:3136	Местоположение установлено относительно ориентира, расположенного за пределами участка. Ориентир д.Большакино. Участок находится примерно в 0,785 км, по направлению на северо-восток от ориентира. Почтовый адрес ориентира: Пермский край, Пермский р-н, д Большакино	Частная собственность	Для садоводства	Земли населенных пунктов
15	59:32:3250001:3137	Местоположение установлено относительно ориентира, расположенного за пределами участка. Ориентир д.Большакино. Участок находится примерно в 0,66 км, по направлению на северо-восток от ориентира. Почтовый адрес	Частная собственность	Индивидуальные жилые дома с приусадебными земельными участками	Земли населенных пунктов

Изм	Кол уч.	Лист	№ док	Подпись	Дата	10/22-ЭА	Лист
							11

		ориентира: Пермский край, Пермский р-н, д Большакино			
16	59:32:3250001:3138	Местоположение установлено относительно ориентира, расположенного за пределами участка. Ориентир д.Большакино. Участок находится примерно в 0,79 км, по направлению на северо-восток от ориентира. Почтовый адрес ориентира: Пермский край, Пермский р-н, д Большакино	Частная собственность	Для садоводства	Земли населенных пунктов
17	59:32:3250001:3139	Местоположение установлено относительно ориентира, расположенного за пределами участка. Ориентир д.Большакино. Участок находится примерно в 0,83 км, по направлению на северо-восток от ориентира. Почтовый адрес ориентира: Пермский край, Пермский р-н, д Большакино	Частная собственность	Индивидуальные жилые дома с приусадебными земельными участками	Земли населенных пунктов
18	59:32:3250001:3140	614522, Пермский край, Пермский р-н, д Большакино	Частная собственность	Для индивидуального жилищного строительства	Земли населенных пунктов

Изм	Кол уч.	Лист	№ док	Подпись	Дата	10/22-ЭА	Лист
							12

19	59:32:3250001:3141	Местоположение установлено относительно ориентира, расположенного за пределами участка. Почтовый адрес ориентира: Пермский край, Пермский р-н, д Большакино	Частная собственность	Индивидуальные жилые дома с приусадебными земельными участками	Земли населенных пунктов		
20	59:32:3250001:3142	Местоположение установлено относительно ориентира, расположенного за пределами участка. Почтовый адрес ориентира: Пермский край, Пермский р-н, д Большакино	Частная собственность	Индивидуальные жилые дома с приусадебными земельными участками	Земли населенных пунктов		
21	59:32:3250001:3143	Местоположение установлено относительно ориентира, расположенного за пределами участка. Ориентир д.Большакино. Участок находится примерно в 0,65 км, по направлению на северо-восток от ориентира. Почтовый адрес ориентира: Пермский край, Пермский р-н, д Большакино	Собственность публично- правовых образований	Для садоводства	Земли населенных пунктов		
22	59:32:3250001:3427	Местоположение установлено относительно ориентира, расположенного за пределами участка. Ориентир д.Большакино. Участок находится примерно в 0,550 км, по направлению на	Частная собственность	Для садоводства	Земли населенных пунктов		
Изм	Кол уч.	Лист	№ док	Подпись	Дата	10/22-ЭА	Лист
							13

		северо-восток от ориентира. Почтовый адрес ориентира: Пермский край, Пермский р-н, д Большакино			
23	59:32:3250001:3428	Местоположение установлено относительно ориентира, расположенного за пределами участка. Ориентир д.Большакино. Участок находится примерно в 0,530 км, по направлению на север от ориентира. Почтовый адрес ориентира: Пермский край, Пермский р-н, д Большакино	Частная собственность	Для садоводства	Земли населенных пунктов
24	59:32:3250001:3429	Пермский край, Пермский р-н, д Большакино	Частная собственность	Для садоводства	Земли населенных пунктов
25	59:32:3250001:3430	Местоположение установлено относительно ориентира, расположенного за пределами участка. Ориентир д.Большакино. Участок находится примерно в 0,450 км, по направлению на север от ориентира. Почтовый адрес ориентира: Пермский край, Пермский р-н, д Большакино	Частная собственность	Для садоводства	Земли населенных пунктов

Изм	Кол уч.	Лист	№ док	Подпись	Дата	10/22-ЭА	Лист
							14

26	59:32:3250001:3431	<p>Местоположение установлено относительно ориентира, расположенного за пределами участка.</p> <p>Ориентир д.Большакино.</p> <p>Участок находится примерно в 0,410 км, по направлению на север от ориентира.</p> <p>Почтовый адрес ориентира: Пермский край, Пермский р-н, д Большакино</p>	Частная собственность	Для садоводства	Земли населенных пунктов		
27	59:32:3250001:3432	<p>Местоположение установлено относительно ориентира, расположенного за пределами участка.</p> <p>Ориентир д.Большакино.</p> <p>Участок находится примерно в 0,370 км, по направлению на север от ориентира.</p> <p>Почтовый адрес ориентира: Пермский край, Пермский р-н, д Большакино</p>	Частная собственность	Для садоводства	Земли населенных пунктов		
28	59:32:3250001:3433	<p>Местоположение установлено относительно ориентира, расположенного за пределами участка.</p> <p>Ориентир д.Большакино.</p> <p>Участок находится примерно в 0,290 км, по направлению на север от ориентира.</p> <p>Почтовый адрес</p>	Частная собственность	Для садоводства	Земли населенных пунктов		
Изм	Кол уч.	Лист	№ док	Подпись	Дата	10/22-ЭА	Лист
							15

		ориентира: Пермский край, Пермский р-н, д Большакино			
29	59:32:3250001:3434	Местоположение установлено относительно ориентира, расположенного за пределами участка. Ориентир д. Большакино. Участок находится примерно в 0.295 км, по направлению на север от ориентира. Почтовый адрес ориентира: Пермский край, Пермский р-н, д Большакино	Частная собственность	Для садоводства	Земли населенных пунктов
30	59:32:3250001:3435	Местоположение установлено относительно ориентира, расположенного за пределами участка. Ориентир д.Большакино. Участок находится примерно в 0,375 км, по направлению на север от ориентира. Почтовый адрес ориентира: Пермский край, Пермский р-н, д Большакино	Частная собственность	Для садоводства	Земли населенных пунктов

Изм	Кол уч.	Лист	№ док	Подпись	Дата	10/22-ЭА	Лист
							16

31	59:32:3250001:3436	Местоположение установлено относительно ориентира, расположенного за пределами участка. Ориентир д.Большакино. Участок находится примерно в 0,415 км, по направлению на север от ориентира. Почтовый адрес ориентира: Пермский край, Пермский р-н, д Большакино	Частная собственность	Для садоводства	Земли населенных пунктов
32	59:32:3250001:3437	Пермский край, Пермский р-н, д Большакино	Частная собственность	Для ведения личного подсобного хозяйства	Земли населенных пунктов
33	59:32:3250001:3438	Местоположение установлено относительно ориентира, расположенного за пределами участка. Ориентир д.Большакино. Участок находится примерно в 0,495 км, по направлению на север от ориентира. Почтовый адрес ориентира: Пермский край, Пермский р-н, д Большакино	Частная собственность	Для садоводства	Земли населенных пунктов
34	59:32:3250001:3439	Местоположение установлено относительно ориентира, расположенного за пределами участка. Ориентир д.Большакино. Участок находится примерно в 0,535 км, по	Частная собственность	Для садоводства	Земли населенных пунктов

Изм	Кол уч.	Лист	№ док	Подпись	Дата	10/22-ЭА	Лист
							17

		направлению на север от ориентира. Почтовый адрес ориентира: Пермский край, Пермский р-н, д Большакино			
35	59:32:3250001:3440	Местоположение установлено относительно ориентира, расположенного за пределами участка. Ориентир д. Большакино. Участок находится примерно в 0.555 км, по направлению на север от ориентира. Почтовый адрес ориентира: Пермский край, Пермский р-н, д Большакино	Частная собственность	Для садоводства	Земли населенных пунктов
36	59:32:3250001:3441	Местоположение установлено относительно ориентира, расположенного за пределами участка. Ориентир д.Большакино. Участок находится примерно в 0,285 км, по направлению на север от ориентира. Почтовый адрес ориентира: Пермский край, Пермский р-н, д Большакино	-	Для садоводства	Земли населенных пунктов

Изм	Кол уч.	Лист	№ док	Подпись	Дата	10/22-ЭА	Лист
							18

37	59:32:3250001:3449	Местоположение установлено относительно ориентира, расположенного за пределами участка. Ориентир д.Большакино. Участок находится примерно в 0,56 км, по направлению на северо-восток от ориентира. Почтовый адрес ориентира: Пермский край, Пермский р-н, д Большакино	Частная собственность	Для садоводства	Земли населенных пунктов		
38	59:32:3250001:3450	Местоположение установлено относительно ориентира, расположенного за пределами участка. Ориентир д. Большакино. Участок находится примерно в 0.52 км, по направлению на северо-восток от ориентира. Почтовый адрес ориентира: Пермский край, Пермский р-н, д Большакино	Частная собственность	Для садоводства	Земли населенных пунктов		
39	59:32:3250001:3451	Местоположение установлено относительно ориентира, расположенного за пределами участка. Ориентир д.Большакино. Участок находится примерно в 0,49 км, по направлению на северо-восток от ориентира. Почтовый адрес	Частная собственность	Для садоводства	Земли населенных пунктов		
Изм	Кол уч.	Лист	№ док	Подпись	Дата	10/22-ЭА	Лист
							19

		ориентира: Пермский край, Пермский р-н, д Большакино					
40	59:32:3250001:3452	Местоположение установлено относительно ориентира, расположенного за пределами участка. Ориентир д. Большакино. Участок находится примерно в 0.45 км, по направлению на северо-восток от ориентира. Почтовый адрес ориентира: Пермский край, Пермский р-н, д Большакино	Частная собственность	Для садоводства	Земли населенных пунктов		
41	59:32:3250001:3453	Местоположение установлено относительно ориентира, расположенного за пределами участка. Ориентир д.Большакино. Участок находится примерно в 0,42 км, по направлению на северо-восток от ориентира. Почтовый адрес ориентира: Пермский край, Пермский р-н, д Большакино	Частная собственность	Для садоводства	Земли населенных пунктов		
42	59:32:3250001:3454	Местоположение установлено относительно ориентира, расположенного за пределами участка. Почтовый адрес	Частная собственность	индивидуальные жилые дома с приусадебными земельными участками	Земли населенных пунктов		
Изм	Кол уч.	Лист	№ док	Подпись	Дата	10/22-ЭА	Лист
							20

		ориентира: Пермский край, Пермский р-н			
43	59:32:3250001:3455	Местоположение установлено относительно ориентира, расположенного за пределами участка. Почтовый адрес ориентира: Пермский край, Пермский р-н, д Большакино	Частная собственность	индивидуальные жилые дома с приусадебными земельными участками	Земли населенных пунктов
44	59:32:3250001:3456	Местоположение установлено относительно ориентира, расположенного за пределами участка. Ориентир д.Большакино. Участок находится примерно в 0,53 км, по направлению на северо-восток от ориентира. Почтовый адрес ориентира: Пермский край, Пермский р-н, д Большакино	Частная собственность	Для садоводства	Земли населенных пунктов
45	59:32:3250001:3457	Местоположение установлено относительно ориентира, расположенного за пределами участка. Ориентир д.Большакино. Участок находится примерно в 0,50 км, по направлению на северо-восток от ориентира. Почтовый адрес ориентира: Пермский край, Пермский р-н, д Большакино	Частная собственность	Для садоводства	Земли населенных пунктов

Изм	Кол уч.	Лист	№ док	Подпись	Дата	10/22-ЭА	Лист
							21

46	59:32:3250001:3458	Местоположение установлено относительно ориентира, расположенного за пределами участка. Ориентир д. Большакино. Участок находится примерно в 0.48 км, по направлению на северо-восток от ориентира. Почтовый адрес ориентира: Пермский край, Пермский р-н, д Большакино	Частная собственность	Для садоводства	Земли населенных пунктов
47	59:32:3250001:3459	Местоположение установлено относительно ориентира, расположенного за пределами участка. Ориентир д. Большакино. Участок находится примерно в 0.45 км, по направлению на северо-восток от ориентира. Почтовый адрес ориентира: Пермский край, Пермский р-н, д Большакино	Частная собственность	Для садоводства	Земли населенных пунктов
48	59:32:3250001:3460	Местоположение установлено относительно ориентира, расположенного за пределами участка. Почтовый адрес ориентира: Пермский край, Пермский р-н, д Большакино	Частная собственность	Индивидуальные жилые дома с приусадебными земельными участками	Земли населенных пунктов

Изм	Кол уч.	Лист	№ док	Подпись	Дата	10/22-ЭА	Лист
							22

49	59:32:3250001:3461	Местоположение установлено относительно ориентира, расположенного за пределами участка. Почтовый адрес ориентира: Пермский край, Пермский р-н, д Большакино	Частная собственность	Индивидуальные жилые дома с приусадебными земельными участками	Земли населенных пунктов
50	59:32:3250001:3462	Местоположение установлено относительно ориентира, расположенного за пределами участка. Ориентир д.Большакино. Участок находится примерно в 0,55 км, по направлению на северо-восток от ориентира. Почтовый адрес ориентира: Пермский край, Пермский р-н, д Большакино	Частная собственность	Для садоводства	Земли населенных пунктов
51	59:32:3250001:3463	Местоположение установлено относительно ориентира, расположенного за пределами участка. Ориентир д.Большакино. Участок находится примерно в 0,53 км, по направлению на северо-восток от ориентира. Почтовый адрес ориентира: Пермский край, Пермский р-н, д Большакино	Частная собственность	Для садоводства	Земли населенных пунктов

Изм	Кол уч.	Лист	№ док	Подпись	Дата	10/22-ЭА	Лист
							23

52	59:32:3250001:3464	<p>Местоположение установлено относительно ориентира, расположенного за пределами участка.</p> <p>Ориентир д.Большакино.</p> <p>Участок находится примерно в 0,50 км, по направлению на северо-восток от ориентира.</p> <p>Почтовый адрес ориентира: Пермский край, Пермский р-н, д. Большакино</p>	Частная собственность	Для садоводства	Земли населенных пунктов		
53	59:32:3250001:3465	<p>Местоположение установлено относительно ориентира, расположенного за пределами участка.</p> <p>Ориентир д. Большакино.</p> <p>Участок находится примерно в 0.48 км, по направлению на северо-восток от ориентира.</p> <p>Почтовый адрес ориентира: Пермский край, Пермский р-н, д. Большакино</p>	Частная собственность	Для садоводства	Земли населенных пунктов		
54	59:32:3250001:3466	<p>Местоположение установлено относительно ориентира, расположенного за пределами участка.</p> <p>Ориентир д.Большакино.</p> <p>Участок находится примерно в 0,62 км, по направлению на северо-восток от ориентира.</p> <p>Почтовый адрес</p>	Частная собственность	Для садоводства	Земли населенных пунктов		
Изм	Кол уч.	Лист	№ док	Подпись	Дата	10/22-ЭА	Лист
							24

		ориентира: Пермский край, Пермский р-н, д Большакино			
55	59:32:3250001:3467	Пермский край, Пермский р-н, д Большакино	Частная собственность	Индивидуальные жилые дома с приусадебными земельными участками	Земли населенных пунктов
56	59:32:3250001:3468	Местоположени е установлено относительно ориентира, расположенного за пределами участка. Почтовый адрес ориентира: Пермский край, Пермский р-н, д Большакино	Частная собственность	Индивидуальные жилые дома с приусадебными земельными участками	Земли населенных пунктов
57	59:32:3250001:3469	Местоположени е установлено относительно ориентира, расположенного за пределами участка. Ориентир д. Большакино. Участок находится примерно в 0.56 км, по направлению на северо-восток от ориентира. Почтовый адрес ориентира: Пермский край, Пермский р-н, д Большакино	Частная собственность	Индивидуальные жилые дома с приусадебными земельными участками	Земли населенных пунктов
58	59:32:3250001:3470	Местоположени е установлено относительно ориентира, расположенного за пределами участка. Почтовый адрес ориентира: Пермский край, Пермский р-н	Частная собственность	Индивидуальные жилые дома с приусадебными земельными участками	Земли населенных пунктов

Изм	Кол уч.	Лист	№ док	Подпись	Дата	10/22-ЭА	Лист
							25

59	59:32:3250001:3471	Пермский край, Пермский р-н, д Большакино	Частная собственность	Для садоводства	Земли населенных пунктов
60	59:32:3250001:3472	Местоположени е установлено относительно ориентира, расположенного за пределами участка. Ориентир д.Большакино. Участок находится примерно в 0,42 км, по направлению на северо-восток от ориентира. Почтовый адрес ориентира: Пермский край, Пермский р-н, д Большакино	Собственность публично- правовых образований	Для садоводства	Земли населенных пунктов
61	59:32:3250001:3543	Местоположени е установлено относительно ориентира, расположенного за пределами участка. Ориентир д.Большакино. Участок находится примерно в 0,489 км, по направлению на северо-восток от ориентира. Почтовый адрес ориентира: Пермский край, Пермский р-н, д Большакино	Частная собственность	Для садоводства	Земли населенных пунктов
62	59:32:3250001:3544	Местоположени е установлено относительно ориентира, расположенного за пределами участка. Ориентир д.Большакино. Участок находится примерно в 0,47 км, по направлению на	Частная собственность	Для садоводства	Земли населенных пунктов

Изм	Кол уч.	Лист	№ док	Подпись	Дата	10/22-ЭА	Лист
							26

		северо-восток от ориентира. Почтовый адрес ориентира: Пермский край, Пермский р-н, д Большакино			
63	59:32:3250001:3545	Местоположение установлено относительно ориентира, расположенного за пределами участка. Ориентир д.Большакино. Участок находится примерно в 0,451 км, по направлению на северо-восток от ориентира. Почтовый адрес ориентира: Пермский край, Пермский р-н, д Большакино	Частная собственность	Для садоводства	Земли населенных пунктов
64	59:32:3250001:3546	Местоположение установлено относительно ориентира, расположенного за пределами участка. Ориентир д.Большакино. Участок находится примерно в 0,432 км, по направлению на северо-восток от ориентира. Почтовый адрес ориентира: Пермский край, Пермский р-н, д Большакино	Частная собственность	Для садоводства	Земли населенных пунктов

Изм	Кол уч.	Лист	№ док	Подпись	Дата	10/22-ЭА	Лист
							27

65	59:32:3250001:3547	<p>Местоположение установлено относительно ориентира, расположенного за пределами участка.</p> <p>Ориентир д.Большакино.</p> <p>Участок находится примерно в 0,416 км, по направлению на северо-восток от ориентира.</p> <p>Почтовый адрес ориентира: Пермский край, Пермский р-н, д. Большакино</p>	Частная собственность	Для индивидуального	Земли населенных		
66	59:32:3250001:3548	<p>Местоположение установлено относительно ориентира, расположенного за пределами участка.</p> <p>Ориентир д.Большакино.</p> <p>Участок находится примерно в 0,399 км, по направлению на северо-восток от ориентира.</p> <p>Почтовый адрес ориентира: Пермский край, Пермский р-н, д. Большакино</p>	Частная собственность	Для садоводства	Земли населенных пунктов		
67	59:32:3250001:3549	<p>Местоположение установлено относительно ориентира, расположенного за пределами участка.</p> <p>Ориентир д.Большакино.</p> <p>Участок находится примерно в 0,38 км, по направлению на северо-восток от ориентира.</p> <p>Почтовый адрес</p>	Частная собственность	Для садоводства	Земли населенных пунктов		
Изм	Кол уч.	Лист	№ док	Подпись	Дата	10/22-ЭА	Лист
							28

		ориентира: Пермский край, Пермский р-н, д Большакино			
68	59:32:3250001:3550	Местоположение установлено относительно ориентира, расположенного за пределами участка. Ориентир д.Большакино. Участок находится примерно в 0,354 км, по направлению на северо-восток от ориентира. Почтовый адрес ориентира: Пермский край, Пермский р-н, д Большакино	Частная собственность	Для садоводства	Земли населенных пунктов
69	59:32:3250001:3551	Местоположение установлено относительно ориентира, расположенного за пределами участка. Ориентир д.Большакино. Участок находится примерно в 0,382 км, по направлению на северо-восток от ориентира. Почтовый адрес ориентира: Пермский край, Пермский р-н, д Большакино	Частная собственность	Для садоводства	Земли населенных пунктов

Изм	Кол уч.	Лист	№ док	Подпись	Дата	10/22-ЭА	Лист
							29

70	59:32:3250001:3552	<p>Местоположение установлено относительно ориентира, расположенного за пределами участка.</p> <p>Ориентир д.Большакино.</p> <p>Участок находится примерно в 0,407 км, по направлению на северо-восток от ориентира.</p> <p>Почтовый адрес ориентира: Пермский край, Пермский р-н, д Большакино</p>	Частная собственность	Для садоводства	Земли населенных пунктов		
71	59:32:3250001:3553	<p>Местоположение установлено относительно ориентира, расположенного за пределами участка.</p> <p>Ориентир д. Больиакино.</p> <p>Участок находится примерно в 0.421 км, по направлению на северо-восток от ориентира.</p> <p>Почтовый адрес ориентира: Пермский край, Пермский р-н, д Большакино</p>	Частная собственность	Для садоводства	Земли населенных пунктов		
72	59:32:3250001:3554	<p>Местоположение установлено относительно ориентира, расположенного за пределами участка.</p> <p>Ориентир д.Большакино.</p> <p>Участок находится примерно в 0,435 км, по направлению на северо-восток от ориентира.</p> <p>Почтовый адрес</p>	Частная собственность	Для садоводства	Земли населенных пунктов		
Изм	Кол уч.	Лист	№ док	Подпись	Дата	10/22-ЭА	Лист
							30

		ориентира: Пермский край, Пермский р-н, д Большакино			
73	59:32:3250001:3555	Местоположение установлено относительно ориентира, расположенного за пределами участка. Ориентир д.Большакино. Участок находится примерно в 0,448 км, по направлению на северо-восток от ориентира. Почтовый адрес ориентира: Пермский край, Пермский р-н, д Большакино	Частная собственность	Для садоводства	Земли населенных пунктов
74	59:32:3250001:3556	Местоположение установлено относительно ориентира, расположенного за пределами участка. Ориентир д.Большакино. Участок находится примерно в 0,465 км, по направлению на северо-восток от ориентира. Почтовый адрес ориентира: Пермский край, Пермский р-н, д Большакино	Частная собственность	Для садоводства	Земли населенных пунктов
75	59:32:3250001:3557	Пермский край, Пермский р-н, д Большакино	Частная собственность	Индивидуальные жилые дома с приусадебными земельными участками	Земли населенных пунктов

Изм	Кол уч.	Лист	№ док	Подпись	Дата	10/22-ЭА	Лист
							31

76	59:32:3250001:3558	Местоположение установлено относительно ориентира расположенного за пределами участка. Почтовый адрес ориентира: Пермский край, Пермский р-н, д Большакино, кв- л 21, уч 16	Частная собственность	Индивидуальные жилые дома с приусадебными земельными участками	Земли населенных пунктов
77	59:32:3250001:3559	Пермский край, д Большакино, кв-л 21, уч 17	Частная собственность	Ведение садоводства	Земли населенных пунктов
78	59:32:3250001:3560	Местоположение установлено относительно ориентира, расположенного за пределами участка. Почтовый адрес ориентира: Пермский край, Пермский р-н, д Большакино, уч 18	Частная собственность	Индивидуальные жилые дома с приусадебными земельными участками	Земли населенных пунктов
79	59:32:3250001:3561	Местоположение установлено относительно ориентира, расположенного за пределами участка. Почтовый адрес ориентира: Пермский край, Пермский р-н	Частная собственность	Индивидуальные жилые дома с приусадебными земельными участками	Земли населенных пунктов
80	59:32:3250001:3562	Местоположение установлено относительно ориентира, расположенного за пределами участка. Ориентир д. Большакино. Участок находится примерно в 0.51 км, по направлению на северо-восток от ориентира. Почтовый адрес ориентира: Пермский край,	Частная собственность	Ведение личного подсобного хозяйства	Земли населенных пунктов

Изм	Кол уч.	Лист	№ док	Подпись	Дата	10/22-ЭА	Лист
							32

		Пермский р-н, д Большакино			
81	59:32:3250001:3563	Пермский край, Пермский р-н, д Большакино	Частная собственность	Для садоводства	Земли населенных пунктов
82	59:32:3250001:3564	Местоположени е установлено относительно ориентира, расположенного за пределами участка. Ориентир д. Большакино. Участок находится примерно в 0.481 км, по направлению на северо-восток от ориентира. Почтовый адрес ориентира: Пермский край, Пермский р-н, д Большакино	Частная собственность	Для садоводства	Земли населенных пунктов
83	59:32:3250001:3565	Местоположени е установлено относительно ориентира, расположенного за пределами участка. Ориентир д. Большакино. Участок находится примерно в 0.467 км, по направлению на северо-восток от ориентира. Почтовый адрес ориентира: Пермский край, Пермский р-н, д Большакино	Частная собственность	Для садоводства	Земли населенных пунктов

Изм	Кол уч.	Лист	№ док	Подпись	Дата	10/22-ЭА	Лист
							33

84	59:32:3250001:3566	Местоположение установлено относительно ориентира, расположенного за пределами участка. Ориентир д. Большакино. Участок находится примерно в 0.454 км, по направлению на северо-восток от ориентира. Почтовый адрес ориентира: Пермский край, Пермский р-н, д Большакино	Частная собственность	Для садоводства	Земли населенных пунктов
85	59:32:3250001:3567	Местоположение установлено относительно ориентира, расположенного за пределами участка. Ориентир д.Большакино. Участок находится примерно в 0,39 км, по направлению на северо-восток от ориентира. Почтовый адрес ориентира: Пермский край, Пермский р-н, д Большакино	Собственность публично-правовых образований	Для садоводства	Земли населенных пунктов
86	59:32:3250001:4284	Большакино. Участок находится примерно в 0,39 км, по направлению на северо-восток от ориентира. Почтовый адрес ориентира: Пермский край, Пермский р-н, д Большакино	Частная собственность	Для садоводства	Земли населенных пунктов

Изм	Кол уч.	Лист	№ док	Подпись	Дата	10/22-ЭА	Лист
							34

87	59:32:3250001:4285	Местоположение установлено относительно ориентира, расположенного за пределами участка. Ориентир д. Больякино. Участок находится примерно в 0,42 км, по направлению на северо-восток от ориентира. Почтовый адрес ориентира: Пермский край, Пермский р-н, д. Большакино	Частная собственность	Для садоводства	Земли населенных пунктов		
88	59:32:3250001:4286	Местоположение установлено относительно ориентира, расположенного за пределами участка. Ориентир д. Больякино. Участок находится примерно в 0,44 км, по направлению на северо-восток от ориентира. Почтовый адрес ориентира: Пермский край, Пермский р-н, д. Большакино	Частная собственность	Для садоводства	Земли населенных пунктов		
89	59:32:3250001:4287	Местоположение установлено относительно ориентира, расположенного за пределами участка. Ориентир д. Больякино. Участок находится примерно в 0,46 км, по направлению на северо-восток от ориентира. Почтовый адрес	Частная собственность	Для садоводства	Земли населенных пунктов		
Изм	Кол уч.	Лист	№ док	Подпись	Дата	10/22-ЭА	Лист
							35

		ориентира: Пермский край, Пермский р-н, д Большакино					
90	59:32:3250001:4288	Местоположение установлено относительно ориентира, расположенного за пределами участка. Ориентир д. Большакино. Участок находится примерно в 0.49 км, по направлению на северо-восток от ориентира. Почтовый адрес ориентира: Пермский край, Пермский р-н, д Большакино	Частная собственность	Для садоводства	Земли населенных пунктов		
91	59:32:3250001:4289	Пермский край, Пермский Район, Сельское поселение Заболотское, Деревня Большакино, Квартал 25, Участок 15	Частная собственность	для индивидуального жилищного строительства	Земли населенных пунктов		
92	59:32:3250001:4291	Местоположение установлено относительно ориентира, расположенного за пределами участка. Ориентир д.Большакино. Участок находится примерно в 0.41 км, по направлению на северо-восток от ориентира. Почтовый адрес ориентира: Пермский край, Пермский р-н, д	Частная собственность	Для садоводства	Земли населенных пунктов		
Изм	Кол уч.	Лист	№ док	Подпись	Дата	10/22-ЭА	Лист
							36

		Большакино			
93	59:32:3250001:4292	Местоположение установлено относительно ориентира, расположенного за пределами участка. Ориентир д.Большакино. Участок находится примерно в 0.43 км, по направлению на северо-восток от ориентира. Почтовый адрес ориентира: Пермский край, Пермский р-н, д Большакино	Частная собственность	Для садоводства	Земли населенных пунктов
94	59:32:3250001:4293	Местоположение установлено относительно ориентира, расположенного за пределами участка. Ориентир д.Большакино. Участок находится примерно в 0.45 км, по направлению на северо-восток от ориентира. Почтовый адрес ориентира: Пермский край, Пермский р-н, д Большакино	Частная собственность	Для садоводства	Земли населенных пунктов

Изм	Кол уч.	Лист	№ док	Подпись	Дата	10/22-ЭА	Лист
							37

95	59:32:3250001:4305	Местоположение установлено относительно ориентира, расположенного за пределами участка. Ориентир д.Большакино. Участок находится примерно в 0.50 км, по направлению на северо-восток от ориентира. Почтовый адрес ориентира: Пермский край, Пермский р-н, д Большакино	Собственность публично-правовых образований	Для садоводства	Земли населенных пунктов
96	59:32:3250001:4306	Пермский край, Пермский р-н, д Большакино	Частная собственность	Для садоводства	Земли населенных пунктов
97	59:32:3250001:4307	Пермский край, Пермский р-н, д Большакино	Частная собственность	Для садоводства	Земли населенных пунктов
98	59:32:3250001:4308	Местоположение установлено относительно ориентира, расположенного за пределами участка. Ориентир д.Большакино. Участок находится примерно в 0.35 км, по направлению на северо-восток от ориентира. Почтовый адрес ориентира: Пермский край, Пермский р-н, д Большакино	Частная собственность	Для садоводства	Земли населенных пунктов
99	59:32:3250001:4309	Пермский край, Пермский р-н, д Большакино	Частная собственность	Для индивидуального жилищного строительства	Земли населенных пунктов

Изм	Кол уч.	Лист	№ док	Подпись	Дата	10/22-ЭА	Лист
							38

100	59:32:3250001:4310	Местоположение установлено относительно ориентира, расположенного за пределами участка. Ориентир д.Большакино. Участок находится примерно в 0.39 км, по направлению на северо-восток от ориентира. Почтовый адрес ориентира: Пермский край, Пермский р-н, д Большакино	Частная собственность	для ведения личного подсобного хозяйства	Земли населенных пунктов
101	59:32:3250001:4311	Пермский край, Пермский район, деревня Большакино	Частная собственность	Для индивидуального жилищного строительства	Земли населенных пунктов
102	59:32:3250001:4313	Пермский край, Пермский р-н, д Большакино	Частная собственность	Для садоводства	Земли населенных пунктов
103	59:32:3250001:4314	Местоположение установлено относительно ориентира, расположенного за пределами участка. Ориентир д.Большакино. Участок находится примерно в 0.33 км, по направлению на северо-восток от ориентира. Почтовый адрес ориентира: Пермский край, Пермский р-н, д Большакино	Частная собственность	Для садоводства	Земли населенных пунктов
104	59:32:3250001:4315	Пермский край, Пермский р-н, д Большакино	Частная собственность	для индивидуального жилищного строительства	Земли населенных пунктов

Изм	Кол уч.	Лист	№ док	Подпись	Дата	10/22-ЭА	Лист
							39

105	59:32:3250001:4316	<p>Местоположение установлено относительно ориентира, расположенного за пределами участка.</p> <p>Ориентир д.Большакино.</p> <p>Участок находится примерно в 0.25 км, по направлению на северо-восток от ориентира.</p> <p>Почтовый адрес ориентира: Пермский край, Пермский р-н, д. Большакино</p>	Частная собственность	Для садоводства	Земли населенных пунктов		
106	59:32:3250001:4324	<p>Местоположение установлено относительно ориентира, расположенного за пределами участка.</p> <p>Ориентир д.Большакино.</p> <p>Участок находится примерно в 0.23 км, по направлению на северо-восток от ориентира.</p> <p>Почтовый адрес ориентира: Пермский край, Пермский р-н, д. Большакино</p>	Частная собственность	Для садоводства	Земли населенных пунктов		
107	59:32:3250001:4325	<p>Местоположение установлено относительно ориентира, расположенного за пределами участка.</p> <p>Ориентир д.Большакино.</p> <p>Участок находится примерно в 0.26 км, по направлению на северо-восток от ориентира.</p> <p>Почтовый адрес</p>	Частная собственность	Для садоводства	Земли населенных пунктов		
Изм	Кол уч.	Лист	№ док	Подпись	Дата	10/22-ЭА	Лист
							40

		ориентира: Пермский край, Пермский р-н, д Большакино			
108	59:32:3250001:4326	Местоположение установлено относительно ориентира, расположенного за пределами участка. Ориентир д.Большакино. Участок находится примерно в 0.285 км, по направлению на северо-восток от ориентира. Почтовый адрес ориентира: Пермский край, Пермский р-н, д Большакино	Частная собственность	Для садоводства	Земли населенных пунктов
109	59:32:3250001:4327	Местоположение установлено относительно ориентира, расположенного за пределами участка. Ориентир д.Большакино. Участок находится примерно в 0.21 км, по направлению на северо-восток от ориентира. Почтовый адрес ориентира: Пермский край, Пермский р-н, д Большакино	Собственность публично- правовых образований	Для садоводства	Земли населенных пунктов

Изм	Кол уч.	Лист	№ док	Подпись	Дата	10/22-ЭА	Лист
							41

110	59:32:3250001:4371	Местоположение установлено относительно ориентира, расположенного за пределами участка. Ориентир д. Большакино. Участок находится примерно в 0,50 км, по направлению на северо-восток от ориентира. Почтовый адрес ориентира: Пермский край, Пермский р-н, д Большакино	Частная собственность	Для садоводства	Земли населенных пунктов
111	59:32:3250001:4372	Пермский край, Пермский р-н, д Большакино	Частная собственность	Для садоводства	Земли населенных пунктов
112	59:32:3250001:4373	Местоположение установлено относительно ориентира, расположенного за пределами участка. Ориентир д. Большакино. Участок находится примерно в 0,46 км, по направлению на северо-восток от ориентира. Почтовый адрес ориентира: Пермский край, Пермский р-н, д Большакино	Частная собственность	Для садоводства	Земли населенных пунктов
113	59:32:3250001:4374	Местоположение установлено относительно ориентира, расположенного за пределами участка. Ориентир д. Большакино. Участок находится примерно в 0,44 км, по направлению на	Частная собственность	Для садоводства	Земли населенных пунктов

Изм	Кол уч.	Лист	№ док	Подпись	Дата	10/22-ЭА	Лист
							42

		северо-восток от ориентира. Почтовый адрес ориентира: Пермский край, Пермский р-н, д Большакино			
114	59:32:3250001:4375	Пермский край, Пермский р-н, д Большакино	Частная собственность	Для индивидуального жилищного строительства	Земли населенных пунктов
115	59:32:3250001:4376	Пермский край, Пермский р-н, д Большакино	Частная собственность	Для индивидуального жилищного строительства	Земли населенных пунктов
116	59:32:3250001:4377	Пермский край, Пермский р-н, д Большакино	Частная собственность	Для индивидуального жилищного строительства	Земли населенных пунктов
117	59:32:3250001:4378	Пермский край, Пермский р-н, д Большакино	Частная собственность	Для индивидуального жилищного строительства	Земли населенных пунктов
118	59:32:3250001:4379	Пермский край, Пермский р-н, д Большакино	Частная собственность	Для индивидуального жилищного строительства	Земли населенных пунктов
119	59:32:3250001:4380	Пермский край, Пермский р-н	Частная собственность	Для индивидуального жилищного строительства	Земли населенных пунктов
120	59:32:3250001:4381	Местоположение установлено относительно ориентира, расположенного за пределами участка. Ориентир д. Большакино. Участок находится примерно в 0,55 км, по направлению на северо-восток от ориентира. Почтовый адрес ориентира: Пермский край, Пермский р-н, д Большакино	Частная собственность	Для садоводства	Земли населенных пунктов

Изм	Кол уч.	Лист	№ док	Подпись	Дата	10/22-ЭА	Лист
							43

121	59:32:3250001:4382	Местоположение установлено относительно ориентира, расположенного за пределами участка. Ориентир д. Большакино. Участок находится примерно в 0,53 км, по направлению на северо-восток от ориентира. Почтовый адрес ориентира: Пермский край, Пермский р-н, д Большакино	Частная собственность	Для садоводства	Земли населенных пунктов		
122	59:32:3250001:4383	Местоположение установлено относительно ориентира, расположенного за пределами участка. Ориентир д. Большакино. Участок находится примерно в 0,51 км, по направлению на северо-восток от ориентира. Почтовый адрес ориентира: Пермский край, Пермский р-н, д Большакино	Частная собственность	Для садоводства	Земли населенных пунктов		
123	59:32:3250001:4384	Местоположение установлено относительно ориентира, расположенного за пределами участка. Ориентир д. Большакино. Участок находится примерно в 0,49 км, по направлению на северо-восток от ориентира. Почтовый адрес	Частная собственность	Для садоводства	Земли населенных пунктов		
Изм	Кол уч.	Лист	№ док	Подпись	Дата	10/22-ЭА	Лист
							44

		ориентира: Пермский край, Пермский р-н, д Большакино			
124	59:32:3250001:4385	Пермский край, Пермский р-н, д Большакино	Частная собственность	Для индивидуального жилищного строительства	Земли населенных пунктов
125	59:32:3250001:4386	Пермский край, Пермский р-н, д Большакино	Частная собственность	Для индивидуального жилищного строительства	Земли населенных пунктов
126	59:32:3250001:4387	Пермский край, Пермский р-н, д Большакино	Частная собственность	Для индивидуального жилищного строительства	Земли населенных пунктов
127	59:32:3250001:4388	Пермский край, Пермский р-н, д Большакино	Частная собственность	Для индивидуального жилищного строительства	Земли населенных пунктов
128	59:32:3250001:4389	Пермский край, Пермский р-н, д Большакино	Частная собственность	Для индивидуального жилищного строительства	Земли населенных пунктов
129	59:32:3250001:4390	Пермский край, Пермский р-н, д Большакино	Частная собственность	Для индивидуального жилищного строительства	Земли населенных пунктов
130	59:32:3250001:4391	Пермский край, Пермский р-н, д Большакино	Частная собственность	Для индивидуального жилищного строительства	Земли населенных пунктов
131	59:32:3250001:4392	Местоположени е установлено относительно ориентира, расположенного за пределами участка. Ориентир д. Большакино. Участок находится ппимепно в 0,49 км, по направлению на северо-восток от ориентира. Почтовый адрес ориентира: Пермский край, Пермский р-н, д Большакино	Частная собственность	Для садоводства	Земли населенных пунктов

Изм	Кол уч.	Лист	№ док	Подпись	Дата	10/22-ЭА	Лист
							45

132	59:32:3250001:4393	Местоположение установлено относительно ориентира, расположенного за пределами участка. Ориентир д. Большакино. Участок находится примерно в 0,53 км, по направлению на северо-восток от ориентира. Почтовый адрес ориентира: Пермский край, Пермский р-н, д Большакино	Частная собственность	Для садоводства	Земли населенных пунктов
133	59:32:3250001:4394	Местоположение установлено относительно ориентира, расположенного за пределами участка. Ориентир д. Большакино. Участок находится примерно в 0,56 км, по направлению на северо-восток от ориентира. Почтовый адрес ориентира: Пермский край, Пермский р-н, д Большакино	Частная собственность	Для садоводства	Земли населенных пунктов
134	59:32:3250001:4395	Пермский край, Пермский р-н, д Большакино	Частная собственность	для индивидуального жилищного строительства	Земли населенных
135	59:32:3250001:4396	Пермский край, Пермский р-н, д Большакино	Частная собственность	для индивидуального жилищного строительства	Земли населенных
136	59:32:3250001:4397	Пермский край, Пермский р-н, д Большакино	Частная собственность	для индивидуального жилищного строительства	Земли населенных
137	59:32:3250001:4398	Пермский край, Пермский р-н, д Большакино	Частная собственность	для индивидуального жилищного строительства	Земли населенных пунктов

Изм	Кол уч.	Лист	№ док	Подпись	Дата	10/22-ЭА	Лист
							46

138	59:32:3250001:4399	Местоположение установлено относительно ориентира, расположенного за пределами участка. Ориентир д. Большакино. Участок находится примерно в 0,53 км, по направлению на северо-восток от ориентира. Почтовый адрес ориентира: Пермский край, Пермский р-н, д Большакино	-	Для садоводства	Земли населенных пунктов
139	59:32:3250001:5956	Местоположение установлено относительно ориентира, расположенного за пределами участка. Ориентир д. Большакино. Участок находится примерно в 0,1 км, по направлению на северо-восток от ориентира. Почтовый адрес ориентира: Пермский край, Пермский р-н, д Большакино	Частная собственность	Для сельскохозяйственного производства	Земли сельскохозяйственного назначения
140	59:32:3250001:7327	Пермский край, Пермский район, Заболотское с/п, в 1,6 км юго-восточнее д. Ванькино	-	Для сельскохозяйственного производства	Земли населенных пунктов
141	59:32:3250001:11279	Пермский край, Пермский р-н	Частная собственность	Ведение садоводства	Земли населенных пунктов ПХАЛ/ТЛО
142	59:32:3250001:11280	Пермский край, Пермский р-н	Частная собственность	Для индивидуального жилищного строительства	Земли населенных пунктов

Изм	Кол уч.	Лист	№ док	Подпись	Дата	10/22-ЭА	Лист
							47

143	59:32:3250001:11281	Пермский край, Пермский р-н	Частная собственность	Для индивидуального жилищного строительства	Земли населенных пунктов
144	59:32:3250001:11282	Местоположени е установлено относительно ориентира, расположенного за пределами участка. Почтовый адрес ориентира: Пермский край, Пермский р-н	Частная собственность	Ведение садоводства	Земли населенных пунктов
145	59:32:3250001:11283	Местоположени е установлено относительно ориентира, расположенного за пределами участка. Почтовый адрес ориентира: Пермский край, Пермский р-н	Частная собственность	Ведение садоводства	Земли населенных пунктов
146	59:32:3250001:11284	Пермский край, Пермский р-н	Частная собственность	ведение садоводства	Земли населенных пунктов
147	59:32:3250001:11285	Местоположени е установлено относительно ориентира, расположенного за пределами участка. Почтовый адрес ориентира: Пермский край, Пермский р-н	-	Для сельскохозяйстве нного производства	Земли населенных пунктов
148	59:32:3250001:11286	Пермский край, Пермский р-н	Частная собственность	Для индивидуального жилищного строительства	Земли населенных пунктов
149	59:32:3250001:11354	Местоположени е установлено относительно ориентира, расположенного за пределами участка. Почтовый адрес ориентира: Пермский край, Пермский район, д Заболото	Частная собственность	Ведение садоводства	Земли населенных пунктов

Изм	Кол уч.	Лист	№ док	Подпись	Дата	10/22-ЭА	Лист
							48

150	59:32:3250001:11355	Пермский край, Пермский район, д Заболото	Частная собственность	Ведение садоводства	Земли населенных пунктов
151	59:32:3250001:11356	Местоположени е установлено относительно ориентира, расположенного за пределами участка. Почтовый адрес ориентира: Пермский край, Пермский район, д Заболото	-	Для сельскохозяйстве нного производства	Земли населенных пунктов
152	59:32:3250001:11357	Пермский край, Пермский район, д Заболото	Частная собственность	ведение садоводства	Земли населенных пунктов
153	59:32:3250001:11358	Местоположени е установлено относительно ориентира, расположенного за пределами участка. Почтовый адрес ориентира: Пермский край, Пермский район, д Заболото	Частная собственность	Ведение садоводства	Земли населенных ПУНКТОВ
154	59:32:3250001:18409	614000, Пермский край, Пермский р-н, с/п Заболотское, д Большакино	Частная собственность	Ведение садоводства	Земли населенных пунктов
155	59:32:3250001:18410	614000, Пермский край, Пермский р-н, с/п Заболотское, д Большакино	Частная собственность	Ведение садоводства	Земли населенных пунктов
156	59:32:3250001:18427	614522, Пермский край, Пермский р-н, с/п Заболотское, д Большакино	Частная собственность	ведение садоводства	Земли населенных пунктов
157			Частная собственность		
158	59:32:3250001:18428	614522, Пермский край, Пермский р-н, с/п Заболотское, д Большакино	Частная собственность	ведение садоводства	Земли населенных пунктов
159			Частная собственность		

Изм	Кол уч.	Лист	№ док	Подпись	Дата	10/22-ЭА	Лист
							49

160	59:32:3250001:18429	614522, Пермский край, Пермский р-н, с/ п Заболотское, д Большакино	Частная собственность	ведение садоводства	Земли населенных пунктов
161	59:32:3250001:18430	614522, Пермский край, Пермский р-н, с/п Заболотское, д Большакино	Частная собственность	ведение садоводства	Земли населенных пунктов
162	59:32:3250001:18431	614522, Пермский край, Пермский р-н, с/ п Заболотское, д Большакино	Частная собственность	ведение садоводства	Земли населенных пунктов
163	59:32:3250001:18432	614522, Пермский край, Пермский р-н, с/ п Заболотское, д Большакино	Частная собственность	ведение садоводства	Земли населенных пунктов
164	59:32:3250001:18433	614522, Пермский край, Пермский р-н, с/ п Заболотское, д Большакино	Частная собственность	ведение садоводства	Земли населенных пунктов
165	59:32:3250001:18434	614522, Пермский край, Пермский р-н, с/ п Заболотское, д Большакино	Частная собственность	ведение садоводства	Земли населенных пунктов
166	59:32:3250001:18435	614522, Пермский край, Пермский р-н, с/ п Заболотское, д Большакино	Частная собственность	ведение садоводства	Земли населенных пунктов
167	59:32:3250001:18436	614522, Пермский край, Пермский р-н, с/ п Заболотское, д Большакино	Частная собственность	ведение садоводства	Земли населенных пунктов
168	59:32:3250001:18437	614522, Пермский край, Пермский р-н, с/ п Заболотское, д Большакино	Частная собственность	ведение садоводства	Земли населенных пунктов
169	59:32:3250001:18438	614522, Пермский край, Пермский р-н, с/ п Заболотское, д Большакино	Частная собственность	ведение садоводства	Земли населенных пунктов
170	59:32:3250001:18439	614522, Пермский край, Пермский р-н, с/ п Заболотское, д Большакино	Частная собственность	ведение садоводства	Земли населенных пунктов
171	59:32:3250001:18440	614522, Пермский край, Пермский р-н, с/	Частная собственность	ведение садоводства	Земли населенных пунктов

Изм	Кол уч.	Лист	№ док	Подпись	Дата	10/22-ЭА	Лист
							50

		п Заболотское, д Большакино			
172	59:32:3250001:18441	614522, Пермский край, Пермский р-н, с/ п Заболотское, д Большакино	Частная собственность	ведение садоводства	Земли населенных пунктов
173	59:32:3250001:18442	614522, Пермский край, Пермский р-н, с/ п Заболотское, д Большакино	Частная собственность	ведение садоводства	Земли населенных пунктов
174	59:32:3250001:18443	614522, Пермский край, Пермский р-н, с/ п Заболотское, д Большакино	Частная собственность	ведение садоводства	Земли населенных пунктов
175	59:32:3250001:18444	614522, Пермский край, Пермский р-н, с/ п Заболотское, д Большакино	Частная собственность	ведение садоводства	Земли населенных пунктов
176	59:32:3250001:18445	614522, Пермский край, Пермский р-н, с/ п Заболотское, д Большакино	Частная собственность	ведение садоводства	Земли населенных пунктов
177	59:32:3250001:18446	614522, Пермский край, Пермский р-н, с/ п Заболотское, д Большакино	Частная собственность	ведение садоводства	Земли населенных пунктов
178	59:32:3250001:18447	614522, Пермский край, Пермский р-н, с/ п Заболотское, д Большакино	Частная собственность	ведение садоводства	Земли населенных пунктов
179	59:32:3250001:18448	614522, Пермский край, Пермский р-н, с/ п Заболотское, д Большакино	Частная собственность	ведение садоводства	Земли населенных пунктов
180	59:32:3250001:18481	614522, Пермский край, Пермский р-н, с/п Заболотское, д Большакино	Частная собственность	ведение садоводства	Земли населенных пунктов
181	59:32:3250001:18482	614522, Пермский край, Пермский р-н, с/п Заболотское, д Большакино	Частная собственность	ведение садоводства	Земли населенных пунктов
182	59:32:3250001:18483	614522, Пермский край, Пермский р-н, с/п Заболотское, д Большакино	Частная собственность	ведение садоводства	Земли населенных пунктов

Изм	Кол уч.	Лист	№ док	Подпись	Дата	10/22-ЭА	Лист
							51

183	59:32:3250001:18485	614522, Пермский край, Пермский р-н, с/п Заболотское, д Большакино	Частная собственность	ведение садоводства	Земли населенных пунктов
184	59:32:3250001:18486	614522, Пермский край, Пермский р-н, с/п Заболотское, д Большакино	Частная собственность	ведение садоводства	Земли населенных пунктов
185	59:32:3250001:19437	614522, Пермский край, Пермский р-н, д Большакино	Частная собственность	Ведение садоводства	Земли населенных пунктов
186	59:32:3250001:19438	614522, Пермский край, Пермский р-н, д Большакино	Частная собственность	Ведение садоводства	Земли населенных пунктов
187	59:32:3250001:19439	614522, Пермский край, Пермский р-н, д Большакино	Частная собственность	Ведение садоводства	Земли населенных пунктов
188	59:32:3250001:19440	614522, Пермский край, Пермский р-н, д Большакино	Частная собственность	Ведение садоводства	Земли населенных пунктов
189	59:32:3250001:19441	614522, Пермский край, Пермский р-н, д Большакино	Частная собственность	Ведение садоводства	Земли населенных пунктов
190	59:32:3250001:19442	614522, Пермский край, Пермский Район, деревня Большакино	Частная собственность	Для ведения личного подсобного хозяйства	Земли населенных пунктов
191	59:32:3250001:19443	614522, Пермский край, Пермский р-н, д Большакино	Частная собственность	Ведение садоводства	Земли населенных пунктов
192	59:32:3250001:19444	614522, Пермский край, Пермский р-н, д Большакино	Частная собственность	Ведение садоводства	Земли населенных пунктов
193	59:32:3250001:19445	614522, Пермский край, Пермский р-н, д Большакино	Частная собственность	Ведение садоводства	Земли населенных пунктов
194	59:32:3250001:19446	614522, Пермский край, Пермский р-н, д Большакино	Частная собственность	Ведение садоводства	Земли населенных пунктов
195	59:32:3250001:19447	614522, Пермский край, Пермский р-н, д Большакино	Частная собственность	Ведение садоводства	Земли населенных пунктов
196	59:32:3250001:19448	614522, Пермский край, Пермский р-н, д	Частная собственность	Ведение садоводства	Земли населенных пунктов

Изм	Кол уч.	Лист	№ док	Подпись	Дата	10/22-ЭА	Лист
							52

		Большакино			
197	59:32:3250001:19449	614522, Пермский край, Пермский р-н, д Большакино	Частная собственность	Ведение садоводства	Земли населенных пунктов
198	59:32:3250001:19982	Пермский край, Пермский р-н	Собственность публично- правовых образований	Размещение автомобильных дорог	Земли промышленност и, энергетики, транспорта, связи, радиовещания, телевидения, информатики, земли для обеспечения космической деятельности, земли обороны, безопасности и земли иного специального назначения
199	59:32:3250001:20688	Пермский край, Пермский р-н, д Большакино	Частная собственность	для индивидуального жилищного строительства	Земли населенных пунктов
200	59:32:3250001:20689	Пермский край, Пермский р-н, д Большакино	Частная собственность	для индивидуального жилищного строительства	Земли населенных пунктов

Но мер п/п	Кадастровый номер объекта недвижимости	Вид объекта недвижимости	Адрес	Площадь или основная характеристика	Категория земель	Виды разрешенно го использова ния
1	2	3	4	5	6	7
1	59:12:0250000: 1	Земельный участок	617748, Пермский край, Город Чайковский, Деревня Марково, Улица Лесная	1118+/-12	Земли населенны х пунктов	Для индивидуал ьного жилищного строительст ва
2	59:12:0250000: 2	Земельный участок	Пермский край, г Чайковский, д Марково	2235+/-17	Земли населенны х пунктов	Личное подсобное хозяйство

Изм	Кол уч.	Лист	№ док	Подпись	Дата	10/22-ЭА	Лист
							53

3	59:12:0250000: 3	Земельный участок	Местоположени е установлено относительно ориентира, расположенного за пределами участка. Почтовый адрес ориентира: Пермский край, г Чайковский, д Марково, ул Лесная, д 6	2300 +/-22.58	Земли населенны х пунктов	Для строительст ва индивидуал ьного жилого дома
4	59:12:0250000: 4	Земельный участок	Местоположени е установлено относительно ориентира, расположенного за пределами участка. Почтовый адрес ориентира: Пермский край, г Чайковский, д Марково, ул Западная, д 5	2595+/-18	Земли населенны х пунктов	Для индивидуал ьного жилищного строительст ва
5	59:12:0250000: 6	Земельный участок	Пермский край, город Чайковский, д Марково, ул Западная, д4	1750+/-15	Земли населенны х пунктов	Личное подсобное хозяйство
6	59:12:0250000: 8	Земельный участок	Местоположени е установлено относительно ориентира, расположенного за пределами участка. Почтовый адрес ориентира: Пермский край, город Чайковский, д Марково, уп Лесная, д 4	2366+/-17	Земли населенны х пунктов	Для строительст ва индивидуал ьного жилого дома
7	59:12:0250000: 9	Земельный участок	617748, Пермский край, г Чайковский, д Марково, уп Западная, д3	1805+/-15	Земли населенны х пунктов	Личное подсобное хозяйство

Изм	Кол уч.	Лист	№ док	Подпись	Дата	10/22-ЭА	Лист
							54

8	59:12:0250000: 10	Земельный участок	Местоположени е установлено относительно ориентира, расположенного за пределами участка. Почтовый адрес ориентира: Пермский край, город Чайковский, д Марково, уп Лесная, д 1	2136+/-16	Земли населенны х пунктов	Личное подсобное хозяйство
9	59:12:0250000: 11	Земельный участок	Пермский край, Город Чайковский, Деревня Марково, Улица Лесная	2682+/-18	Земли населенны х пунктов	Личное подсобное хозяйство
10	59:12:0250000: 12	Земельный участок	Местоположени е установлено относительно ориентира, расположенного за пределами участка. Почтовый адрес ориентира: Пермский край, г Чайковский, д Марково, уп Западная, д 2	1815+/-30	Земли населенны х пунктов	Личное подсобное хозяйство
11	59:12:0250000: 13	Земельный участок	Пермский край, город Чайковский, д Маркове, уп Центральная, д 86	2500+/-18	Земли населенны х пунктов	Для индивидуал ьного жилищного строительст ва
12	59:12:0250000: 14	Земельный участок	Пермский край, г Чайковский, д Марково, уп Центральная, д 84	3298 +/-23	Земли населенны х пунктов	личное подсобное хозяйство
13	59:12:0250000: 15	Земельный участок	617748, Пермский край, г Чайковский, д Марково, уп Центральная, д 82	2176+/-16	Земли населенны х пунктов	для ведения личного подсобного хозяйства

Изм	Кол уч.	Лист	№ док	Подпись	Дата	10/22-ЭА	Лист
							55

14	59:12:0250000: 16	Земельный участок	Местоположени е установлено относительно ориентира, расположенного за пределами участка. Почтовый адрес ориентира: Пермский край, город Чайковский, д Марково, уп Центральная, д 80	1743+/-15	Земли населенны х пунктов	Личное подсобное хозяйство	
15	59:12:0250000: 17	Земельный участок	расположенного за пределами участка. Почтовый адрес ориентира: Пермский край, г Чайковский, д Марково	1500	Земли населенны х пунктов	Личное подсобное хозяйство	
16	59:12:0250000: 18	Земельный участок	617748, Пермский край, г Чайковский, д Марково, уп Центральная, д 78	1850+/-15	Земли населенны х пунктов	Для индивидуал ьного жилищного строительст ва	
17	59:12:0250000: 19	Земельный участок	Местоположени е установлено относительно ориентира, расположенного за пределами участка. Почтовый адрес ориентира: Пермский край, г Чайковский, д Марково	2100	Земли населенны х пунктов	Для ведения личного подсобного хозяйства	
18	59:12:0250000: 21	Земельный участок	617748, Пермский край, г Чайковский, д Марково, уп Центральная, дом 83	3578 +/-21	Земли населенны х пунктов	Для ведения личного подсобного хозяйства	
19	59:12:0250000: 24	Земельный участок	617748, Пермский край, г Чайковский, д Марково, уп Центральная, д 77	2076+/-16	Земли населенны х пунктов	Личное подсобное хозяйство	
20	59:12:0250000: 25	Земельный участок	Местоположени е установлено относительно ориентира, расположенного за пределами	2042+/-16	Земли населенны х пунктов	Личное подсобное хозяйство	
Изм	Кол уч.	Лист	№ док	Подпись	Дата	10/22-ЭА	Лист
							56

			участка. Почтовый адрес ориентира: Пермский край, г Чайковский, д Марково, ул Центральная, д 75			
21	59:12:0250000: 27	Земельный участок	Местоположение установлено относительно ориентира, расположенного за пределами участка. Почтовый адрес ориентира: Пермский край, г Чайковский, д Марково, ул Центральная, д 71	1000+/-12.7	Земли населенных пунктов	Личное подсобное хозяйство
22	59:12:0250000: 29	Земельный участок	Местоположение установлено относительно ориентира, расположенного за пределами участка. Почтовый адрес ориентира: Пермский край, г Чайковский, д Марково	3000	Земли населенных пунктов	Для индивидуального жилищного строительства
23	59:12:0250000: 30	Земельный участок	Местоположение установлено относительно ориентира, расположенного за пределами участка. Почтовый адрес ориентира: Пермский край, г Чайковский, д Марково	2500	Земли населенных пунктов	Личное подсобное хозяйство
24	59:12:0250000: 31	Земельный участок	Местоположение установлено относительно ориентира, расположенного за пределами участка. Почтовый адрес ориентира: Пермский край, г Чайковский, д Марково, ул Запрудная, Д15	2169+/-33	Земли населенных пунктов	Личное подсобное хозяйство
Изм	Кол уч.	Лист	№ док	Подпись	Дата	10/22-ЭА
						Лист
						57

25	59:12:0250000: 32	Земельный участок	Местоположени е установлено относительно ориентира, расположенного за пределами участка. Почтовый адрес ориентира: Пермский край, г Чайковский, д Марково	1540	Земли населенны х пунктов	Личное подсобное хозяйство	
26	59:12:0250000: 34	Земельный участок	Пермский край, г Чайковский, д Марково	1540	Земли населенны х пунктов	Личное подсобное хозяйство	
27	59:12:0250000: 35	Земельный участок	Местоположени е установлено относительно ориентира, расположенного за пределами участка. Почтовый адрес ориентира: Пермский край, г Чайковский, д Марково	1540	Земли населенны х пунктов	Личное подсобное хозяйство	
28	59:12:0250000: 36	Земельный участок	617748, Пермский край, Город Чайковский, Деревня Марково, Улица Запрудная	1410+/-13	Земли населенны х пунктов	личное подсобное хозяйство	
29	59:12:0250000: 38	Земельный участок	Местоположени е установлено относительно ориентира, расположенного за пределами участка. Почтовый адрес ориентира: Пермский край, город Чайковский, д Марково,уп Запрудная, д7	1720	Земли населенны х пунктов	Личное подсобное хозяйство	
30	59:12:0250000: 39	Земельный участок	Местоположени е установлено относительно ориентира, расположенного за пределами участка. Почтовый адрес ориентира: Пермский край, г Чайковский, д	2150+/-20	Земли населенны х пунктов	Личное подсобное хозяйство	
Изм	Кол уч.	Лист	№ док	Подпись	Дата	10/22-ЭА	Лист
							58

			Марково, ул Запрудная, Дб			
31	59:12:0250000: 40	Земельный участок	Местоположени е установлено относительно ориентира, расположенного за пределами участка. Почтовый адрес ориентира: Пермский край, г Чайковский, д Маркове, ул Запрудная, д5	1505+/-15.66	Земли населенны х пунктов	Личное подсобное хозяйство
32	59:12:0250000: 41	Земельный участок	Местоположени е установлено относительно ориентира, расположенного за пределами участка. Почтовый адрес ориентира: Пермский край, город Чайковский, д Марково, ул Запрудная, д4	1521 +/-14	Земли населенны х пунктов	Личное подсобное хозяйство
33	59:12:0250000: 42	Земельный участок	Пермский край, Город Чайковский, Деревня Марково	2221 +/-16	Земли населенны х пунктов	Личное подсобное хозяйство
34	59:12:0250000: 43	Земельный участок	Местоположени е установлено относительно ориентира, расположенного за пределами участка. Почтовый адрес ориентира: Пермский край, г Чайковский, д Марково	1523+/-20	Земли населенны х пунктов	Личное подсобное хозяйство

Изм	Кол уч.	Лист	№ док	Подпись	Дата	10/22-ЭА	Лист
							59

35	59:12:0250000: 44	Земельный участок	Местоположени е установлено относительно ориентира, расположенного за пределами участка. Почтовый адрес ориентира: Пермский край, г Чайковский, д Марково, ул Центральная, д 74	1599+/-28	Земли населенны х пунктов	Для индивидуал ьного жилищного строительст ва
36	59:12:0250000: 46	Земельный участок	Местоположени е установлено относительно ориентира, расположенного за пределами участка. Почтовый адрес ориентира: Пермский край, г Чайковский, д Маркове	2719+/-18	Земли населенны х пунктов	Для индивидуал ьного жилищного строительст ва
37	59:12:0250000: 49	Земельный участок	Местоположени е установлено относительно ориентира, расположенного за пределами участка. Почтовый адрес ориентира: Пермский край, г Чайковский, д Маркове, ул Центральная, д 64	2700 +/-30	Земли населенны х пунктов	для ведения личного подсобного хозяйства
38	59:12:0250000: 52	Земельный участок	617748, Пермский край, г Чайковский, д Марково, ул Центральная, д 69	3246 +/-20	Земли населенны х пунктов	Личное подсобное хозяйство
39	59:12:0250000: 53	Земельный участок	617748, Пермский край, г Чайковский, д Марково, ул Центральная, д 67	1942+/-15	Земли населенны х пунктов	Для ведения личного подсобного хозяйства

Изм	Кол уч.	Лист	№ док	Подпись	Дата	10/22-ЭА	Лист
							60

40	59:12:0250000: 54	Земельный участок	Местоположени е установлено относительно ориентира, расположенного за пределами участка. Почтовый адрес ориентира: Пермский край, г Чайковский, д Марково	2192+/-33	Земли населенны х пунктов	Личное подсобное хозяйство	
41	59:12:0250000: 55	Земельный участок	Местоположени е установлено относительно ориентира, расположенного за пределами участка. Почтовый адрес ориентира: Пермский край, г Чайковский, д Марково	1500	Земли населенны х пунктов	для индивидуал ьного жилищного строительст ва и ведения личного подсобного хозяйства	
42	59:12:0250000: 56	Земельный участок	Местоположени е установлено относительно ориентира, расположенного за пределами участка. Почтовый адрес ориентира: Пермский край, г Чайковский, д Марково	2500 +/-20	Земли населенны х пунктов	Для ведения личного подсобного хозяйства	
43	59:12:0250000: 57	Земельный участок	617748, Пермский край, Город Чайковский, Деревня Марково, Улица Центральная	1608+/-14	Земли населенны х пунктов	Для индивидуал ьного жилищного строительст ва	
44	59:12:0250000: 59	Земельный участок	установлено относительно ориентира, расположенного за пределами участка. Почтовый адрес ориентира: Пермский край, город Чайковский, д Марково, ул Березовая Роща.д 1	2241 +/-17	Земли населенны х пунктов	для ведения личного подсобного хозяйства	
45	59:12:0250000: 60	Земельный участок	Пермский край, г Чайковский, д	2186+/-16	Земли населенны	личное подсобное	
Изм	Кол уч.	Лист	№ док	Подпись	Дата	10/22-ЭА	Лист
							61

			Марково		х пунктов	хозяйство	
46	59:12:0250000: 62	Земельный участок	617748, Пермский край, Город Чайковский, Деревня Марково, Улица Березовая Роша	1500+/-14	Земли населенны х пунктов	Для индивидуал ьного жилищного строительст ва	
47	59:12:0250000: 63	Земельный участок	Местоположени е установлено относительно ориентира, расположенного за пределами участка. Почтовый адрес ориентира: Пермский край, г Чайковский, д Марково, ул Центральная, д 56	2606 +/-36	Земли населенны х пунктов	Для ведения личного подсобного хозяйства и индивидуал ьного жилищного строительст ва	
48	59:12:0250000: 64	Земельный участок	Местоположени е установлено относительно ориентира, расположенного за пределами участка. Почтовый адрес ориентира: Пермский край, г Чайковский, д Марково	1500	Земли населенны х пунктов	Для индивидуал ьного жилищного строительст ва	
49	59:12:0250000: 67	Земельный участок	Пермский край, Город Чайковский, Деревня Марково, Улица Центральная	1499+/-15.6	Земли населенны х пунктов	Для строительст ва индивидуал ьного жилого дома	
50	59:12:0250000: 68	Земельный участок	Пермский край, город Чайковский, д Марково, уп Центральная, д 55	1886+/-16	Земли населенны х пунктов	Личное подсобное хозяйство	
51	59:12:0250000: 69	Земельный участок	Местоположени е установлено относительно ориентира, расположенного за пределами участка. Почтовый адрес ориентира: Пермский край, г Чайковский, д	3206 +/-20	Земли населенны х пунктов	Личное подсобное хозяйство	
Изм	Кол уч.	Лист	№ док	Подпись	Дата	10/22-ЭА	Лист
							62

			Марково, ул Центральная, д 53			
52	59:12:0250000: 70	Земельный участок	Местоположение установлено относительно ориентира, расположенного за пределами участка. Почтовый адрес ориентира: Пермский край, г Чайковский, д Марково, ул Центральная, д 51	1099+/-23	Земли населенны х пунктов	Личное подсобное хозяйство
53	59:12:0250000: 74	Земельный участок	Местоположение установлено относительно ориентира, расположенного за пределами участка. Почтовый адрес ориентира: Пермский край, г Чайковский, д Марково	1842+/-30	Земли населенны х пунктов	Личное подсобное хозяйство
54	59:12:0250000: 75	Земельный участок	617748, Пермский край, г Чайковский, д Марково, ул Центральная, д 46	1256+/-12	Земли населенны х пунктов	для личного пользования
55	59:12:0250000: 76	Земельный участок	Местоположение установлено относительно ориентира, расположенного за пределами участка. Почтовый адрес ориентира: Пермский край, г Чайковский, д Марково	1500+/-16	Земли населенны х пунктов	Для ведения личного подсобного хозяйства
56	59:12:0250000: 77	Земельный участок	617748, Пермский край, г Чайковский, д Марково, ул	2000+/-16	Земли населенны х пунктов	Для ведения личного подсобного хозяйства

Изм	Кол уч.	Лист	№ док	Подпись	Дата	10/22-ЭА	Лист
							63

			Центральная, д 44Б			
57	59:12:0250000: 78	Земельный участок	Местоположени е установлено относительно ориентира, расположенного за пределами участка. Почтовый адрес ориентира: Пермский край, г Чайковский, д Марково	700	Земли населенны х пунктов	Для индивидуал ьного жилищного строительст ва
58	59:12:0250000: 79	Земельный участок	617748, Пермский край, городской округ Чайковский, деревня Марково, улица Восточная	2061 +/-16	Земли населенны х пунктов	Личное подсобное хозяйство
59	59:12:0250000: 80	Земельный участок	Местоположени е установлено относительно ориентира, расположенного за пределами участка. Почтовый адрес ориентира: Пермский край, г Чайковский, д Марково, уп Восточная, Д13	950	Земли населенны х пунктов	Личное подсобное хозяйство
60	59:12:0250000: 81	Земельный участок	Местоположени е установлено относительно ориентира, расположенного за пределами участка. Почтовый адрес ориентира: Пермский край, г Чайковский, д Марково, уп Восточная, Д 11	2888 +/-38	Земли населенны х пунктов	Для ведения личного подсобного хозяйства
61	59:12:0250000: 82	Земельный участок	Местоположени е установлено относительно ориентира, расположенного за пределами участка. Почтовый адрес ориентира: Пермский край, г Чайковский, д	1078+/-11	Земли населенны х пунктов	Для ведения личного подсобного хозяйства
Изм	Кол уч.	Лист	№ док	Подпись	Дата	10/22-ЭА
						Лист
						64

			Марково			
62	59:12:0250000: 83	Земельный участок	Пермский край, г Чайковский, д Марково	2400	Земли населенны х пунктов	Для индивидуал ьного жилищного строительст ва
63	59:12:0250000: 84	Земельный участок	Местоположени е установлено относительно ориентира, расположенного за пределами участка. Почтовый адрес ориентира: Пермский край, г Чайковский, д Марково, ул Центральная,д 38	1900+/-23.1	Земли населенны х пунктов	Для ведения личного подсобного хозяйства
64	59:12:0250000: 85	Земельный участок	Пермский край, г Чайковский, д Марково	3495 +/-21	Земли населенны х пунктов	Личное подсобное хозяйство
65	59:12:0250000: 86	Земельный участок	Пермский край, г Чайковский, д Марково, уп Центральная, д 34	2845+/-17	Земли населенны х пунктов	Для ведения личного подсобного хозяйства
66	59:12:0250000: 87	Земельный участок	Местоположени е установлено относительно ориентира, расположенного за пределами участка. Почтовый адрес ориентира: Пермский край, г Чайковский, д Марково, уп Центральная,д 49	1865+/-30	Земли населенны х пунктов	личное подсобное хозяйство

Изм	Кол уч.	Лист	№ док	Подпись	Дата	10/22-ЭА	Лист
							65

67	59:12:0250000: 90	Земельный участок	Местоположени е установлено относительно ориентира, расположенного за пределами участка. Почтовый адрес ориентира: Пермский край, г Чайковский, д Марково, уп Центральная,д 43	2501	Земли населенны х пунктов	Для ведения личного подсобного хозяйства
68	59:12:0250000: 91	Земельный участок	Местоположени е установлено относительно ориентира, расположенного за пределами участка. Почтовый адрес ориентира: Пермский край, г Чайковский, д Марково	1200	Земли населенны х пунктов	Личное подсобное хозяйство
69	59:12:0250000: 92	Земельный участок	Пермский край, г Чайковский, д Марково, уп Центральная, д 33	1579+/-14	Земли населенны х пунктов	Личное подсобное хозяйство
70	59:12:0250000: 93	Земельный участок	Местоположени е установлено относительно ориентира, расположенного за пределами участка. Почтовый адрес ориентира: Пермский край, г Чайковский, д Марково	2000	Земли населенны х пунктов	Для огородничес тва
71	59:12:0250000: 95	Земельный участок	Местоположени е установлено относительно ориентира, расположенного за пределами участка. Почтовый адрес ориентира: Пермский край, г Чайковский, д Маркове, ул Центральная,д 25	2766+/-18	Земли населенны х пунктов	Личное подсобное хозяйство

Изм	Кол уч.	Лист	№ док	Подпись	Дата	10/22-ЭА	Лист
							66

72	59:12:0250000: 96	Земельный участок	617748, Пермский край, г Чайковский, д Марково, ул Центральная, д 23	2651 +/-18	Земли населенны х пунктов	Личное подсобное хозяйство	
73	59:12:0250000: 98	Земельный участок	Местоположени е установлено относительно ориентира, расположенного за пределами участка. Почтовый адрес ориентира: Пермский край, г Чайковский, д Марково	2736	Земли населенны х пунктов	Для ведения личного подсобного хозяйства	
74	59:12:0250000: 100	Земельный участок	Местоположени е установлено относительно ориентира, расположенного за пределами участка. Почтовый адрес ориентира: Пермский край, г Чайковский, д Марково, ул Центральная, д 28	3267 +/-20	Земли населенны х пунктов	Для ведения личного подсобного хозяйства	
75	59:12:0250000: 101	Земельный участок	Местоположени е установлено относительно ориентира, расположенного за пределами участка. Почтовый адрес ориентира: Пермский край, г Чайковский, д Марково, ул Центральная, д 26	3075+/-19	Земли населенны х пунктов	Для ведения личного подсобного хозяйства	
76	59:12:0250000: 103	Земельный участок	Местоположени е установлено относительно ориентира, расположенного за пределами участка. Почтовый адрес ориентира: Пермский край, г Чайковский, д Маркове, ул Восточная	1665	Земли населенны х пунктов	Для ведения личного подсобного хозяйства	
Изм	Кол уч.	Лист	№ док	Подпись	Дата	10/22-ЭА	Лист
							67

77	59:12:0250000: 104	Земельный участок	Местоположени е установлено относительно ориентира, расположенного за пределами участка. Почтовый адрес ориентира: Пермский край, г Чайковский, д Марково, ул Центральная,д 24	5000 +/-35.1	Земли населенны х пунктов	Для ведения личного подсобного хозяйства	
78	59:12:0250000: 105	Земельный участок	617748, Пермский край, Город Чайковский, Деревня Марково, Улица Центральная	1500+/-21.34	Земли населенны х пунктов	Для индивидуал ьного жилищного строительст ва	
79	59:12:0250000: 106	Земельный участок	617748, Пермский край, Город Чайковский, Деревня Марково, Улица Центральная	3362 +/-41	Земли населенны х пунктов	земли запаса (неиспользу емые)	
80	59:12:0250000: 107	Земельный участок	Местоположени е установлено относительно ориентира, расположенного за пределами участка. Почтовый адрес ориентира: Пермский край, г Чайковский, д Марково, уп Восточная, Д1	3299 +/-40	Земли населенны х пунктов	Строительст во индивидуал ьного жилого дома	
81	59:12:0250000: 108	Земельный участок	Местоположени е установлено относительно ориентира, расположенного за пределами участка. Почтовый адрес ориентира: Пермский край, г Чайковский, д Марково	1500	Земли населенны х пунктов	Для ведения личного подсобного хозяйства	
82	59:12:0250000: 110	Земельный участок	Пермский край, Чайковский Городской округ, Деревня Марково, Улица Центральная,	2124+/-16	Земли населенны х пунктов	Личное подсобное хозяйство	
Изм	Кол уч.	Лист	№ док	Подпись	Дата	10/22-ЭА	Лист
							68

			Земельный участок 15а			
83	59:12:0250000:111	Земельный участок	Местоположение установлено относительно ориентира, расположенного за пределами участка. Почтовый адрес ориентира: Пермский край, г Чайковский, д Марково	2500	Земли населенных пунктов	Для индивидуального жилищного строительства
84	59:12:0250000:112	Земельный участок	Местоположение установлено относительно ориентира, расположенного за пределами участка. Почтовый адрес ориентира: Пермский край, г Чайковский, д Марково, уп Центральная, д 19	2668 +/-21	Земли населенных пунктов	Личное подсобное хозяйство
85	59:12:0250000:113	Земельный участок	Местоположение установлено относительно ориентира, расположенного за пределами участка. Почтовый адрес ориентира: Пермский край, г Чайковский, д Марково, уп Центральная, д 21А	2493 +/-20.66	Земли населенных пунктов	Для ведения личного подсобного хозяйства
86	59:12:0250000:114	Земельный участок	Местоположение установлено относительно ориентира, расположенного за пределами участка. Почтовый адрес ориентира: Пермский край, г Чайковский, д Марково, уп Тракторная, д 1	1105 +/-12	Земли населенных пунктов	Для личного пользования

Изм	Кол уч.	Лист	№ док	Подпись	Дата	10/22-ЭА	Лист
							69

87	59:12:0250000: 115	Земельный участок	Местоположени е установлено относительно ориентира, расположенного за пределами участка. Почтовый адрес ориентира: Пермский край, г Чайковский, д Марково, уп Тракторная, д 2	6100+/-27	Земли населенны х пунктов	Личное подсобное хозяйство
88	59:12:0250000: 117	Земельный участок	617748, Пермский край, Город Чайковский, Деревня Марково, Улица Тракторная	1909+/-15	Земли населенны х пунктов	Личное подсобное хозяйство
89	59:12:0250000: 118	Земельный участок	Местоположени е установлено относительно ориентира, расположенного за пределами участка. Почтовый адрес ориентира: Пермский край, г Чайковский, д Марково, уп Тракторная, д 5	3176+/-20	Земли населенны х пунктов	Личное подсобное хозяйство
90	59:12:0250000: 119	Земельный участок	Местоположени е установлено относительно ориентира, расположенного за пределами участка. Почтовый адрес ориентира: Пермский край, г Чайковский, д Марково, уп Тракторная, д 5"а"	3628 +/-26	Земли населенны х пунктов	Личное подсобное хозяйство
91	59:12:0250000: 120 (Граница участка многоконтурна я. Количество контуров -2)	Земельный участок	Пермский край, Город Чайковский, Деревня Маркове, Улица Тракторная	1650+/-28	Земли населенны х пунктов	Для ведения личного подсобного хозяйства

Изм	Кол уч.	Лист	№ док	Подпись	Дата	10/22-ЭА	Лист
							70

92	59:12:0250000: 121	Земельный участок	Местоположени е установлено относительно ориентира, расположенного за пределами участка. Почтовый адрес ориентира: Пермский край, город Чайковский, д Марково, ул Тракторная, дб	2409+/-17	Земли населенны х пунктов	Для индивидуал ьного жилищного строительст ва	
93	59:12:0250000: 124	Земельный участок	Местоположени е установлено относительно ориентира, расположенного за пределами участка. Почтовый адрес ориентира: Пермский край, город Чайковский, д Марково, улТракторная, д10	1583+/-28	Земли населенны х пунктов	Для личного подсобного пользования	
94	59:12:0250000: 126	Земельный участок	617748, Пермский край, Город Чайковский, Деревня Марково, Улица Тракторная	2500	Земли населенны х пунктов	Для ведения личного подсобного хозяйства	
95	59:12:0250000: 127	Земельный участок	Местоположени е установлено относительно ориентира, расположенного за пределами участка. Почтовый адрес ориентира: Пермский край, город Чайковский, д Марково, ул Тракторная, д 16	2045	Земли населенны х пунктов	Личное подсобное хозяйство	
96	59:12:0250000: 130	Земельный участок	Местоположени е установлено относительно ориентира, расположенного за пределами участка. Почтовый адрес ориентира: Пермский край,	1500	Земли населенны х пунктов	Для индивидуал ьного жилищного строительст ва	
Изм	Кол уч.	Лист	№ док	Подпись	Дата	10/22-ЭА	Лист
							71

			г Чайковский, д Марково			
97	59:12:0250000:135	Земельный участок	Местоположение установлено относительно ориентира, расположенного за пределами участка. Почтовый адрес ориентира: Пермский край, г Чайковский, д Марково, ул Тракторная, Д13а	1644+/-28	Земли населенных пунктов	Личное подсобное хозяйство
98	59:12:0250000:136	Земельный участок	Местоположение установлено относительно ориентира, расположенного за пределами участка. Почтовый адрес ориентира: Пермский край, г Чайковский, д Марково, ул Тракторная, Д11	1797+/-17	Земли населенных пунктов	Личное подсобное хозяйство
99	59:12:0250000:137	Земельный участок	Местоположение установлено относительно ориентира, расположенного за пределами участка. Почтовый адрес ориентира: Пермский край, г Чайковский, д Марково, ул Тракторная, Д11а	1792+/-17	Земли населенных пунктов	Личное подсобное хозяйство
100	59:12:0250000:138	Земельный участок	Местоположение установлено относительно ориентира, расположенного за пределами участка. Почтовый адрес ориентира: Пермский край, г Чайковский, д	1502+/-18	Земли населенных пунктов	Для ведения личного хозяйства
Изм	Кол уч.	Лист	№ док	Подпись	Дата	10/22-ЭА
						Лист
						72

			Марково, ул Тракторная, д 8 "а"			
101	59:12:0250000: 140	Земельный участок	Местоположение установлено относительно ориентира, расположенного за пределами участка. Почтовый адрес ориентира: Пермский край, город Чайковский, д Марково, ул Тракторная, д9в	2745+/-18	Земли населенных пунктов	Для индивидуального жилищного строительства
102	59:12:0250000: 141	Земельный участок	Местоположение установлено относительно ориентира, расположенного за пределами участка. Почтовый адрес ориентира: Пермский край, г Чайковский, д Марково, ул Тракторная, д7а	2822 +/-37	Земли населенных пунктов	для индивидуального жилищного строительства
103	59:12:0250000: 142	Земельный участок	Местоположение установлено относительно ориентира, расположенного за пределами участка. Почтовый адрес ориентира: Пермский край, г Чайковский, д Марково, ул Тракторная	2300 +/-34	Земли населенных пунктов	Личное подсобное хозяйство

Изм	Кол уч.	Лист	№ док	Подпись	Дата	10/22-ЭА	Лист
							73

104	59:12:0250000: 143	Земельный участок	Местоположени е установлено относительно ориентира, расположенного за пределами участка. Почтовый адрес ориентира: Пермский край, г Чайковский, д Марково, ул Центральная, д 39	2349	Земли населенны х пунктов	Личное подсобное хозяйство
105	59:12:0250000: 144	Земельный участок	617748, Пермский край, Город Чайковский, Деревня Марково, Улица Тракторная	2668+/-18	Земли населенны х пунктов	Для ведения личного подсобного хозяйства
106	59:12:0250000: 145	Земельный участок	617748, Пермский край, г Чайковский, д Марково, ул Березовая Роща, д 16	1500+/-14	Земли населенны х пунктов	Для ведения личного подсобного хозяйства
107	59:12:0250000: 146	Земельный участок	Пермский край, г Чайковский, д Марково, ул Березовая Роща, д 6	1628+/-14	Земли населенны х пунктов	Для ведения личного подсобного хозяйства
108	59:12:0250000: 147	Земельный участок	Местоположени е установлено относительно ориентира, расположенного за пределами участка. Почтовый адрес ориентира: Пермский край, г Чайковский, д Марково	1991 +/-16	Земли населенны х пунктов	Личное подсобное хозяйство
109	59:12:0250000: 148	Земельный участок	Пермский край, город Чайковский, деревня Марково, улица Березовая Роща, дом 8	2450+/-17	Земли населенны х пунктов	Личное подсобное хозяйство

Изм	Кол уч.	Лист	№ док	Подпись	Дата	10/22-ЭА	Лист
							74

110	59:12:0250000: 149	Земельный участок	Местоположени е установлено относительно ориентира, расположенного за пределами участка. Почтовый й адрес ориентира: Пермский край, г Чайковский, д Марково, уп Березовая Роща, д 9	1782	Земли населенны х пунктов	Для ведения личного подсобного хозяйства	
111	59:12:0250000: 150	Земельный участок	617748, Пермский край, Город Чайковский, Деревня Марково, Улица Березовая Роща	1857+/-30	Земли населенны х пунктов	Личное подсобное хозяйство	
112	59:12:0250000: 151	Земельный участок	Местоположени е установлено относительно ориентира, расположенного за пределами участка. Почтовый адрес ориентира: Пермский край, г Чайковский, д Марково, уп Березовая Роща, д 11	1391 +/-26	Земли населенны х пунктов	Для ведения личного подсобного хозяйства	
113	59:12:0250000: 153	Земельный участок	Местоположени е установлено относительно ориентира, расположенного за пределами участка. Почтовый адрес ориентира: Пермский край, г Чайковский, д Марково	1500	Земли населенны х пунктов	Для ведения личного подсобного хозяйства	
114	59:12:0250000: 154	Земельный участок	Местоположени е установлено относительно ориентира, расположенного за пределами участка. Почтовый адрес ориентира: Пермский край, г Чайковский, д Марково, уп	1502+/-17	Земли населенны х пунктов	Для ведения личного подсобного хозяйства	
Изм	Кол уч.	Лист	№ док	Подпись	Дата	10/22-ЭА	Лист
							75

			Березовая Роща, д 15			
115	59:12:0250000: 155	Земельный участок	Местоположение установлено относительно ориентира, расположенного за пределами участка. Почтовый адрес ориентира: Пермский край, г Чайковский, д Марково, ул Тракторная, д 8	1073+/-12	Земли населенных пунктов	Личное подсобное хозяйство
116	59:12:0250000: 156	Земельный участок	Местоположение установлено относительно ориентира, расположенного за пределами участка. Почтовый адрес ориентира: Пермский край, г Чайковский, д Марково, ул Березовая Роща, д 3	1580+/-28	Земли населенных пунктов	Для индивидуального жилищного строительства
117	59:12:0250000: 157	Земельный участок	Местоположение установлено относительно ориентира, расположенного за пределами участка. Почтовый адрес ориентира: Пермский край, г Чайковский, д Марково	1500	Земли населенных пунктов	Личное подсобное хозяйство
118	59:12:0250000: 158	Земельный участок	Местоположение установлено относительно ориентира, расположенного за пределами участка. Почтовый адрес ориентира: Пермский край,	1410	Земли населенных пунктов	Личное подсобное хозяйство
Изм	Кол уч.	Лист	№ док	Подпись	Дата	10/22-ЭА
						Лист
						76

			г Чайковский, д Марково			
119	59:12:0250000:163	Земельный участок	Пермский край, г Чайковский, д Марково, ул Восточная, д 2	2296 +/-34	Земли населенных пунктов	Личное подсобное хозяйство
120	59:12:0250000:164	Земельный участок	Местоположение установлено относительно ориентира, расположенного за пределами участка. Почтовый адрес ориентира: Пермский край, г Чайковский, д Марково, ул Восточная, Д4	2140+/-16	Земли населенных пунктов	Личное подсобное хозяйство
121	59:12:0250000:167	Земельный участок	Пермский край, г Чайковский, д Марково, ул Лесная, д 5	2500 +/-35	Земли населенных пунктов	Личное подсобное хозяйство
122	59:12:0250000:169	Земельный участок	Местоположение установлено относительно ориентира, расположенного за пределами участка. Почтовый адрес ориентира: Пермский край, г Чайковский, д Марково, ул Центральная, д 21	5380 +/-26	Земли населенных пунктов	Личное подсобное хозяйство
123	59:12:0250000:170	Земельный участок	617748, Пермский край, Город Чайковский, Деревня Марково, Улица Северная 1-я	1443+/-13	Земли населенных пунктов	Личное подсобное хозяйство
124	59:12:0250000:171	Земельный участок	617748, Пермский край, Город Чайковский, Деревня Марково, Улица Северная 1-я	1384+/-26	Земли населенных пунктов	Личное подсобное хозяйство

Изм	Кол уч.	Лист	№ док	Подпись	Дата	10/22-ЭА	Лист
							77

125	59:12:0250000: 172	Земельный участок	Местоположени е установлено относительно ориентира, расположенного за пределами участка. Почтовый адрес ориентира: Пермский край, г Чайковский, д Марково	1425	Земли населенны х пунктов	Личное подсобное хозяйство	
126	59:12:0250000: 173	Земельный участок	Местоположени е установлено относительно ориентира, расположенного за пределами участка. Почтовый адрес ориентира: Пермский край, город Чайковский, д Марково, ул Трактовая, Д9Б	1307+/-13	Земли населенны х пунктов	Личное подсобное хозяйство	
127	59:12:0250000: 174	Земельный участок	617748, Пермский край, Город Чайковский, Деревня Марково, Улица Северная 1-я	1400+/-16	Земли населенны х пунктов	для ведения личного подсобного хозяйства	
128	59:12:0250000: 175	Земельный участок	Местоположени е установлено относительно ориентира, расположенного за пределами участка. Почтовый адрес ориентира: Пермский край, г Чайковский, д Марково, ул Северная 1-я.дб	1435+/-27	Земли населенны х пунктов	Личное подсобное хозяйство	
129	59:12:0250000: 178	Земельный участок	Местоположени е установлено относительно ориентира, расположенного за пределами участка. Почтовый адрес ориентира: Пермский край, город Чайковский, д Марково, уп	1249+/-12	Земли населенны х пунктов	Личное подсобное хозяйство	
Изм	Кол уч.	Лист	№ док	Подпись	Дата	10/22-ЭА	Лист
							78

			Северная 1-я, д9			
130	59:12:0250000: 179	Земельный участок	Местоположение установлено относительно ориентира, расположенного за пределами участка. Почтовый адрес ориентира: Пермский край, г Чайковский, д Марково, уп Северная 1-я, дЮ	1480+/-27	Земли населенных пунктов	Личное подсобное хозяйство
131	59:12:0250000: 180	Земельный участок	617748, Пермский край, Город Чайковский, Деревня Марково, Улица Северная 1 -я	1500+/-27	Земли населенных пунктов	Личное подсобное хозяйство
132	59:12:0250000: 181	Земельный участок	Местоположение установлено относительно ориентира, расположенного за пределами участка. Почтовый адрес ориентира: Пермский край, город Чайковский, д Марково, ул Северная 1-я, д11	1417+/-13	Земли населенных пунктов	Для индивидуального жилищного строительства
133	59:12:0250000: 182	Земельный участок	617748, Пермский край, г Чайковский, д Марково, ул Северная 1- я, з/у12	1944+/-15	Земли населенных пунктов	Для ведения личного подсобного хозяйства
134	59:12:0250000: 190	Земельный участок	617748, Пермский край, Город Чайковский, Деревня Марково, Улица Северная 2-я	1017+/-11	Земли населенных пунктов	Для индивидуального жилищного строительства

Изм	Кол уч.	Лист	№ док	Подпись	Дата	10/22-ЭА	Лист
							79

135	59:12:0250000: 191	Земельный участок	Пермский край, Город Чайковский, Деревня	938 +/-11	Земли населенны х	для ведения личного подсобного
136	59:12:0250000: 193	Земельный участок	Местоположени е установлено относительно ориентира, расположенного за пределами участка. Почтовый адрес ориентира: Пермский край, г Чайковский, д Марково	846+/-10	Земли населенны х пунктов	Личное подсобное хозяйство
137	59:12:0250000: 194	Земельный участок	Местоположени е установлено относительно ориентира, расположенного за пределами участка. Почтовый адрес ориентира: Пермский край, г Чайковский, д Марково	1968+/-16	Земли населенны х пунктов	Личное подсобное хозяйство
138	59:12:0250000: 195	Земельный участок	Местоположени е установлено относительно ориентира, расположенного за пределами участка. Почтовый адрес ориентира: Пермский край, г Чайковский, д Марково, уп Северная-2, Д25	982+/-13	Земли населенны х пунктов	для личного подсобного хозяйства
139	59:12:0250000: 196	Земельный участок	Пермский край, г Чайковский, д Марково, уп Северная 2-я, д 27	981 +/-22	Земли населенны х пунктов	Личное подсобное хозяйство
140	59:12:0250000: 202	Земельный участок	617748, Пермский край, Город Чайковский, Деревня Марково, Улица Северная 4-я	1452+/-13	Земли населенны х пунктов	Личное подсобное хозяйство

Изм	Кол уч.	Лист	№ док	Подпись	Дата	10/22-ЭА	Лист
							80

141	59:12:0250000: 204	Земельный участок	Местоположени е установлено относительно ориентира, расположенного за пределами участка. Почтовый адрес ориентира: Пермский край, г Чайковский, д Марково, уп Северная 2-я,д14	900 +/-11	Земли населенны х пунктов	Для ведения личного подсобного хозяйства
142	59:12:0250000: 205	Земельный участок	Местоположени е установлено относительно ориентира, расположенного за пределами участка. Почтовый адрес ориентира: Пермский край, город Чайковский, д Марково, уп Северная 2-я, д 16	1983+/-16	Земли населенны х пунктов	Личное подсобное хозяйство
143	59:12:0250000: 208	Земельный участок	Местоположени е установлено относительно ориентира, расположенного за пределами участка. Почтовый адрес ориентира: Пермский край, г Чайковский, д Марково, уп Северная 2-я,д24	1768+/-15	Земли населенны х пунктов	личное подсобное хозяйство
144	59:12:0250000: 210	Земельный участок	Местоположени е установлено относительно ориентира, расположенного за пределами участка. Почтовый адрес ориентира: Пермский край, город Чайковский, д Марково, уп Северная 2-я, д 26	931 +/-11	Земли населенны х пунктов	Личное подсобное хозяйство

Изм	Кол уч.	Лист	№ док	Подпись	Дата	10/22-ЭА	Лист
							81

145	59:12:0250000: 213	Земельный участок	Местоположени е установлено относительно ориентира, расположенного за пределами участка. Почтовый адрес ориентира: Пермский край, г Чайковский, д Марково, уп Северная 2-я,д32	1504+/-27	Земли населенны х пунктов	Личное подсобное хозяйство
146	59:12:0250000: 220	Земельный участок	Местоположени е установлено относительно ориентира, расположенного за пределами участка. Почтовый адрес ориентира: Пермский край, г Чайковский, д Маркове, ул Северная-3, д 11	910+/-11	Земли населенны х пунктов	Для индивидуал ьного жилищного строительст ва
147	59:12:0250000: 222	Земельный участок	Местоположени е установлено относительно ориентира, расположенного за пределами участка. Почтовый адрес ориентира: Пермский край, г Чайковский, д Марково	994 +/-11	Земли населенны х пунктов	Для ведения личного подсобного хозяйства и строительст ва
148	59:12:0250000: 223	Земельный участок	Местоположени е установлено относительно ориентира, расположенного за пределами участка. Почтовый адрес ориентира: Пермский край, г Чайковский, д Маркове	1172+/-24	Земли на се ленных пунктов	Для ведения личного подсобного хозяйства
149	59:12:0250000: 229	Земельный участок	Пермский край, Город Чайковский, Деревня Марково, Улица Северная 3-я	976 +/-22	Земли населенны х пунктов	личное подсобное хозяйство

Изм	Кол уч.	Лист	№ док	Подпись	Дата	10/22-ЭА	Лист
							82

150	59:12:0250000: 231	Земельный участок	Местоположени е установлено относительно ориентира, расположенного за пределами участка. Почтовый адрес ориентира: Пермский край, г Чайковский, д Марково	1162+/-12	Земли населенны х пунктов	Личное подсобное хозяйство
151	59:12:0250000: 234	Земельный участок	Местоположени е установлено относительно ориентира, расположенного за пределами участка. Почтовый адрес ориентира: Пермский край, город Чайковский, д Марково, ул Северная 3-я,д4	1710+/-14	Земли населенны х пунктов	Личное подсобное хозяйство
152	59:12:0250000: 235	Земельный участок	Местоположени е установлено относительно ориентира, расположенного за пределами участка. Почтовый адрес ориентира: Пермский край, г Чайковский, д Марково, ул Северная 3, Дб	2282 +/-33	Земли населенны х пунктов	Личное подсобное хозяйство
			Местоположени е установлено относительно ориентира, расположенного за пределами участка. Почтовый адрес ориентира: Пермский край, город Чайковский, д Марково, уп Северная 3-я, д 22			
153	59:12:0250000: 236	Земельный участок	расположенного за пределами участка. Почтовый адрес ориентира: Пермский край, город Чайковский, д Марково, уп Северная 3-я, д 22	1287+/-13	Земли населенны х пунктов	Личное подсобное хозяйство

Изм	Кол уч.	Лист	№ док	Подпись	Дата	10/22-ЭА	Лист
							83

154	59:12:0250000: 238	Земельный участок	Местоположени е установлено относительно ориентира, расположенного за пределами участка. Почтовый адрес ориентира: Пермский край, г Чайковский, д Марково, уп Северная-3, Д14	1171 +/-15	Земли населенны х пунктов	Личное подсобное хозяйство
155	59:12:0250000: 240	Земельный участок	Местоположени е установлено относительно ориентира, расположенного за пределами участка. Почтовый адрес ориентира: Пермский край, г Чайковский, д Марково	938	Земли населенны х пунктов	Личное подсобное хозяйство
156	59:12:0250000: 241	Земельный участок	Местоположени е установлено относительно ориентира, расположенного за пределами участка. Почтовый адрес ориентира: Пермский край, г Чайковский, д Марково, ул Северная-3, д 20, строен 76	938	Земли населенны х пунктов	Для индивидуал ьного жилищного строительст ва
157	59:12:0250000: 243	Земельный участок	Местоположени е установлено относительно ориентира, расположенного за пределами участка. Почтовый адрес ориентира: Пермский край, г Чайковский, д Марково, ул Северная-3, д 22	1876	Земли населенны х пунктов	Для индивидуал ьного жилищного строительст ва
			Местоположени е установлено относительно			

Изм	Кол уч.	Лист	№ док	Подпись	Дата	10/22-ЭА	Лист
							84

158	59:12:0250000: 244	Земельный участок	ориентира, расположенного за пределами участка. Почтовый адрес ориентира: Пермский край, город Чайковский, д Марково, ул Северная 3-я, д 24	1029+/-11	Земли населенны х пунктов	Личное подсобное хозяйство
159	59:12:0250000: 245	Земельный участок	Местоположени е установлено относительно ориентира, расположенного за пределами участка. Почтовый адрес ориентира: Пермский край, г Чайковский, д Марково, ул Северная-3, д 26	1080+/-23	Земли населенны х пунктов	для индивидуал ьного жилищного строительст ва
160	59:12:0250000: 247	Земельный участок	Местоположени е установлено относительно ориентира, расположенного за пределами участка. Почтовый адрес ориентира: Пермский край, г Чайковский, д Марково, ул Северная-3, д 1	1919+/-31	Земли населенны х пунктов	для ведения личного подсобного хозяйства
161	59:12:0250000: 259	Земельный участок	617748, Пермский край, Город Чайковский, Деревня Марково, Улица Северная 4-я	1343+/-26	Земли населенны х пунктов	для ведения личного подсобного хозяйства
162	59:12:0250000: 261	Земельный участок	Пермский край, г Чайковский, д Марково, ул Северная-4, д 16	1720+/-29	Земли населенны х пунктов	Для индивидуал ьного жилищного строительст ва
163	59:12:0250000: 271	Земельный участок	617748, Пермский край, г Чайковский, д Марково, ул Дачная, д 5	1128+/-12	Земли населенны х пунктов	для ведения личного подсобного хозяйства

Изм	Кол уч.	Лист	№ док	Подпись	Дата	10/22-ЭА	Лист
							85

164	59:12:0250000: 301	Земельный участок	617748, Пермский край, Город Чайковский, Деревня Марково, Улица Тракторная	3574 +/-31	Земли населенны х пунктов	Для ведения личного подсобного хозяйства
165	59:12:0250000: 304	Земельный участок	Пермский край, Город Чайковский, Деревня Марково, Улица Тракторная	4000	Земли населенны х пунктов	Для ведения личного подсобного хозяйства
166	59:12:0250000: 306	Земельный участок	Местоположени е установлено относительно ориентира, расположенного за пределами участка. Почтовый адрес ориентира: Пермский край, г Чайковский, д Марково, ул Тракторная, Д19	1000	Земли населенны х пунктов	Для ведения личного подсобного хозяйства
167	59:12:0250000: 307	Земельный участок	Местоположени е установлено относительно ориентира, расположенного за пределами участка. Почтовый адрес ориентира: Пермский край, г Чайковский, д Марково, ул Восточная, Д7	2256+/-17	Земли населенны х пунктов	Личное подсобное хозяйство
168	59:12:0250000: 308	Земельный участок	Местоположени е установлено относительно ориентира, расположенного за пределами участка. Почтовый адрес ориентира: Пермский край, г Чайковский, д Марково	2008	Земли населенны х пунктов	Для ведения личного подсобного хозяйства

Изм	Кол уч.	Лист	№ док	Подпись	Дата	10/22-ЭА	Лист
							86

169	59:12:0250000: 309	Земельный участок	Местоположени е установлено относительно ориентира, расположенного за пределами участка. Почтовый адрес ориентира: Пермский край, город Чайковский, д Марково, ул Лесная, д 3	1144+/-12	Земли населенны х пунктов	Личное подсобное хозяйство
170	59:12:0250000: 310	Земельный участок	Пермский край, Город Чайковский, Деревня Марково, Улица Дачная	1705+/-14	Земли населенны х пунктов	для ведения личного подсобного хозяйства и индивидуал ьного жилищного строительст ва
171	59:12:0250000: 311	Земельный участок	Местоположени е установлено относительно ориентира, расположенного за пределами участка. Почтовый адрес ориентира: Пермский край, г Чайковский, д Маркове, ул Восточная, дб	1827	Земли населенны х пунктов	Для индивидуал ьного жилищного строительст ва
172	59:12:0250000: 312	Земельный участок	Местоположени е установлено относительно ориентира, расположенного за пределами участка. Почтовый адрес ориентира: Пермский край, город Чайковский, д Марково, ул Запрудная, д9	1046+/-23	Земли населенны х пунктов	Для ведения личного подсобного хозяйства

Изм	Кол уч.	Лист	№ док	Подпись	Дата	10/22-ЭА	Лист
							87

173	59:12:0250000: 313	Земельный участок	Местоположени е установлено относительно ориентира, расположенного за пределами участка. Почтовый адрес ориентира: Пермский край, г Чайковский, д Марково, уп Восточная, Д15	1839+/-15	Земли населенны х пунктов	Для ведения личного подсобного хозяйства
174	59:12:0250000: 314	Земельный участок	Местоположени е установлено относительно ориентира, расположенного за пределами участка. Почтовый адрес ориентира: Пермский край, г Чайковский, д Марково, ул Дачная, д 2	1400+/-1	Земли населенны х пунктов	Для ведения личного подсобного хозяйства
175	59:12:0250000: 316	Земельный участок	Местоположени е установлено относительно ориентира, расположенного за пределами участка. Почтовый адрес ориентира: Пермский край, город Чайковский, д Марково, ул Восточная, д 8	2563+/-18	Земли населенны х пунктов	Для индивидуал ьного жилищного строительст ва
176	59:12:0250000: 318	Земельный участок	Местоположени е установлено относительно ориентира, расположенного за пределами участка. Почтовый адрес ориентира: Пермский край, г Чайковский, д Марково	264	Земли населенны х пунктов	Под магазин

Изм	Кол уч.	Лист	№ док	Подпись	Дата	10/22-ЭА	Лист
							88

177	59:12:0250000: 320	Земельный участок	Местоположени е установлено относительно ориентира, расположенного за пределами участка. Почтовый адрес ориентира: Пермский край, г Чайковский, д Марково	1500	Земли населенны х пунктов	Для ведения личного подсобного хозяйства	
178	59:12:0250000: 321	Земельный участок	Местоположени е установлено относительно ориентира, расположенного за пределами участка.Почтовы й адрес ориентира: Пермский край, г Чайковский, д Марково	1569+/-14	Земли населенны х пунктов	Личное подсобное хозяйство	
179	59:12:0250000: 322	Земельный участок	Пермский край, г Чайковский, д Марково, уп Центральная, д 44в	2000+/-16	Земли населенны х пунктов	Личное подсобное хозяйство	
180	59:12:0250000: 323	Земельный участок	Пермский край,Город Чайковский, Деревня Марково, Улица Центральная	819+/-15	Земли населенны х пунктов	индивидуал ьное жилищное строительст во	
181	59:12:0250000: 324	Земельный участок	Местоположени е установлено относительно ориентира, расположенного за пределами участка. Почтовый адрес ориентира: Пермский край, г Чайковский, д Марково, ул Трактовая, д 17	71 +/-4	Земли населенны х пунктов	для ведения личного подсобного хозяйства	
182	59:12:0250000: 325	Земельный участок	Местоположени е установлено относительно ориентира, расположенного за пределами участка. Почтовый адрес ориентира: Пермский край, г Чайковский, д	944+/-12	Земли населенны х пунктов	Для ведения личного подсобного хозяйства	
Изм	Кол уч.	Лист	№ док	Подпись	Дата	10/22-ЭА	Лист
							89

			Марково, ул Центральная			
183	59:12:0250000:326	Земельный участок	Местоположение установлено относительно ориентира, расположенного за пределами участка. Почтовый адрес ориентира: Пермский край, г Чайковский, д Марково, ул Тракторная, д 1 "а"	1293+/-14	Земли населенных пунктов	Для ведения личного подсобного хозяйства
184	59:12:0250000:328	Земельный участок	617748, Пермский край, г Чайковский, д Марково, ул Центральная, д 52	84 +/-3.82	Земли населенных пунктов	Земельные участки магазинов, торговых комплексов
185	59:12:0250000:329	Земельный участок	617748, Пермский край, г Чайковский, д Марково, ул Центральная, д 48а	1890+/-17.6	Земли населенных пунктов	Личное подсобное хозяйство
186	59:12:0250000:332	Земельный участок	Местоположение установлено относительно ориентира, расположенного за пределами участка. Почтовый адрес ориентира: Пермский край, г Чайковский, д Марково, ул Центральная, д 42	3335 +/-22	Земли населенных пунктов	Для церквей, храмов, монастырей и других религиозных объектов

Изм	Кол уч.	Лист	№ док	Подпись	Дата	10/22-ЭА	Лист
							90

187	59:12:0250000: 337	Земельный участок	Местоположени е установлено относительно ориентира, расположенного за пределами участка. Почтовый адрес ориентира: Пермский край, г Чайковский, д Марково, уп Северная 1-я,д4	1211 +/-15	Земли населенны х пунктов	Личное подсобное хозяйство	
188	59:12:0250000: 338	Земельный участок	Местоположени е установлено относительно ориентира, расположенного за пределами участка. Почтовый адрес ориентира: Пермский край, г Чайковский, д Марково, уп Северная 2-я,д3	958+/-12	Земли населенны х пунктов	для индивидуал ьного жилищного строительст ва	
189	59:12:0250000: 339	Земельный участок	Местоположени е установлено относительно ориентира, расположенного за пределами участка. Почтовый адрес ориентира: Пермский край, г Чайковский, д Марково, уп Центральная	3177+/-38	Земли населенны х пунктов	личное подсобное хозяйство	
190	59:12:0250000: 340	Земельный участок	617748, Пермский край, Город Чайковский, Деревня Марково, Улица Северная 2-я, Дом 19	854+/-10	Земли населенны х пунктов	для ведения личного подсобного хозяйства	
191	59:12:0250000: 341	Земельный участок	Местоположени е установлено относительно ориентира, расположенного за пределами участка. Почтовый адрес ориентира: Пермский край, г Чайковский, д Марково, ул	2175+/-32	Земли населенны х пунктов	Для личного подсобного хозяйства	
Изм	Кол уч.	Лист	№ док	Подпись	Дата	10/22-ЭА	Лист
							91

			Тракторная, д 12			
192	59:12:0250000: 344	Земельный участок	Местоположение установлено относительно ориентира, расположенного за пределами участка. Почтовый адрес ориентира: Пермский край, г Чайковский, д Марково, ул Центральная, д 1"а"	2023+/-18	Земли населенных пунктов	личное подсобное хозяйство
193	59:12:0250000: 346	Земельный участок	Местоположение установлено относительно ориентира, расположенного за пределами участка. Почтовый адрес ориентира: Пермский край, г Чайковский, д Марково, ул Центральная, д4	2600 +/-21	Земли населенных пунктов	Личное подсобное хозяйство
194	59:12:0250000: 348	Земельный участок	Пермский край, г Чайковский, д Марково, ул Центральная, д 20	2950 +/-38	Земли населенных пунктов	личное подсобное хозяйство
195	59:12:0250000: 351	Земельный участок	617748, Пермский край, Город Чайковский, Деревня Марково, Улица Тракторная	1628+/-14	Земли населенных пунктов	Для личного подсобного хозяйства

Изм	Кол уч.	Лист	№ док	Подпись	Дата	10/22-ЭА	Лист
							92

196	59:12:0250000: 352	Земельный участок	Местоположени е установлено относительно ориентира, расположенного за пределами участка. Почтовый адрес ориентира: Пермский край, г Чайковский, д Марково, ул Центральная,д 31	1800	Земли населенны х пунктов	Для ведения личного подсобного хозяйства	
197	59:12:0250000: 353	Земельный участок	Пермский край,Город Чайковский, Деревня Марково, Улица Тракторная	676+/-10	Земли населенны х пунктов	индивидуал ьное жилищное строительст во	
198	59:12:0250000: 354	Земельный участок	Местоположени е установлено относительно ориентира, расположенного за пределами участка. Почтовый адрес ориентира: Пермский край, г Чайковский, д Марково, ул Тракторная, д 22	676+/-10	Земли населенны х пунктов	индивидуал ьное жилищное строительст во	
199	59:12:0250000: 355	Земельный участок	Местоположени е установлено относительно ориентира, расположенного за пределами участка. Почтовый адрес ориентира: Пермский край, г Чайковский, д Марково, ул Тракторная	1840+/-20	Земли населенны х пунктов	личное подсобное хозяйство	
200	59:12:0250000: 356	Земельный участок	Местоположени е установлено относительно ориентира, расположенного за пределами участка. Почтовый адрес ориентира: Пермский край, г Чайковский, д Марково, ул Северная 4-я,д15	1061 +/-23	Земли населенны х пунктов	личное подсобное хозяйство	
Изм	Кол уч.	Лист	№ док	Подпись	Дата	10/22-ЭА	Лист
							93

201	59:12:0250000: 357	Земельный участок	617748, Пермский край, Город Чайковский, Деревня Марково, Улица Центральная	1680+/-19	Земли населенны х пунктов	Личное подсобное хозяйство	
202	59:12:0250000: 358	Земельный участок	Местоположени е установлено относительно ориентира, расположенного за пределами участка. Почтовый адрес ориентира: Пермский край, г Чайковский, д Марково, уп Трактовая, д 15	800 +/-20	Земли населенны х пунктов	Для ведения личного подсобного хозяйства	
203	59:12:0250000: 359	Земельный участок	Местоположени е установлено относительно ориентира, расположенного за пределами участка. Почтовый адрес ориентира: Пермский край, г Чайковский, д Марково, уп Трактовая, д 15	3706 +/-43	Земли населенны х пунктов	Для ведения личного подсобного хозяйства	
204	59:12:0250000: 360	Земельный участок	Местоположени е установлено относительно ориентира, расположенного за пределами участка. Почтовый адрес ориентира: Пермский край, г Чайковский, д Марково, уп Восточная, Д10	4812+/-49	Земли населенны х пунктов	Личное подсобное хозяйство	
205	59:12:0250000: 361	Земельный участок	Местоположени е установлено относительно ориентира, расположенного за пределами участка. Почтовый адрес ориентира: Пермский край, г Чайковский, д Марково, ул Северная 3-я,д19	1006+/-22	Земли населенны х пунктов	личное подсобное хозяйство	
Изм	Кол уч.	Лист	№ док	Подпись	Дата	10/22-ЭА	Лист
							94

206	59:12:0250000: 363	Земельный участок	Местоположени е установлено относительно ориентира, расположенного за пределами участка. Почтовый адрес ориентира: Пермский край, г Чайковский, д Маркове, ул Северная 4-я, д 11	1130+/-24	Земли населенны х пунктов	личное подсобное хозяйство
207	59:12:0250000: 364	Земельный участок	Местоположени е установлено относительно ориентира, расположенного за пределами участка. Почтовый адрес ориентира: Пермский край, г Чайковский, д Марково, ул Северная 3-я, д 16	1157+/-24	Земли населенны х пунктов	личное подсобное хозяйство
208	59:12:0250000: 365	Земельный участок	Местоположени е установлено относительно ориентира, расположенного за пределами участка. Почтовый адрес ориентира: Пермский край, г Чайковский, д Марково, ул Центральная, д3	2080 +/-32	Земли населенны х пунктов	личное подсобное хозяйство
209	59:12:0250000: 366 (Граница участка многоконтурна я. Количество контуров -2)	Земельный участок	Местоположени е установлено относительно ориентира, расположенного за пределами участка. Почтовый адрес ориентира: Пермский край, г Чайковский, д Марково	100+/-4	Земли населенны х пунктов	земельные участки объектов инженерног о оборудован ия электроснаб жения

Изм	Кол уч.	Лист	№ док	Подпись	Дата	10/22-ЭА	Лист
							95

210	59:12:0250000: 367 (Граница участка многоконтурна я. Количество контуров -12)	Земельный участок	Местоположени е установлено относительно ориентира, расположенного за пределами участка. Почтовый адрес ориентира: Пермский край, г Чайковский, д Марково	31 +1-2	Земли населенны х пунктов	земельные участки объектов инженерног о оборудован ия электроснаб жения	
211	59:12:0250000: 369	Земельный участок	Местоположени е установлено относительно ориентира, расположенного за пределами участка. Почтовый адрес ориентира: Пермский край, г Чайковский, д Марково, уп Центральная,д 40	1287+/-25	Земли населенны х пунктов	личное подсобное хозяйство	
212	59:12:0250000: 370	Земельный участок	617748, Пермский край, г Чайковский, д Марково, уп Северная 2-я, 8	1937+/-31	Земли населенны х пунктов	Для ведения личного подсобного хозяйства	
213	59:12:0250000: 371	Земельный участок	Местоположени е установлено относительно ориентира, расположенного за пределами участка. Почтовый адрес ориентира: Пермский край, г Чайковский, д Марково, ул Центральная,д 68	3109+/-39	Земли населенны х пунктов	личное подсобное хозяйство	
214	59:12:0250000: 373	Земельный участок	Местоположени е установлено относительно ориентира, расположенного за пределами участка. Почтовый адрес ориентира: Пермский край, г Чайковский, д Марково, уп Северная 2-я, д 12	913+/-21	Земли населенны х пунктов	для личного подсобного хозяйства	
Изм	Кол уч.	Лист	№ док	Подпись	Дата	10/22-ЭА	Лист
							96

215	59:12:0250000: 374	Земельный участок	Местоположени е установлено относительно ориентира, расположенного за пределами участка. Почтовый адрес ориентира: Пермский край, г Чайковский, д Марково, уп Северная 2-я, д 30	1116+/-12	Земли населенны х пунктов	для индивидуал ьного жилищного строительст ва	
216	59:12:0250000: 376	Земельный участок	Местоположени е установлено относительно ориентира, расположенного за пределами участка. Почтовый адрес ориентира: Пермский край, город Чайковский, д Марково	5203 +/-51	Земли населенны х пунктов	Земельные участки гаражных кооперативо в	
217	59:12:0250000: 377	Земельный участок	Местоположени е установлено относительно ориентира, расположенного за пределами участка. Почтовый адрес ориентира: Пермский край, г Чайковский, д Марково, ул Центральная, д 11	2644 +/-36	Земли населенны х пунктов	личное подсобное хозяйство	
218	59:12:0250000: 378	Земельный участок	617748, Пермский край, Город Чайковский, Деревня Марково, Улица Центральная	2560 +/-35	Земли населенны х пунктов	личное подсобное хозяйство	
219	59:12:0250000: 380	Земельный участок	Местоположени е установлено относительно ориентира, расположенного за пределами участка. Почтовый адрес ориентира: Пермский край, город	2600 +/-36	Земли населенны х пунктов	личное подсобное хозяйство	
Изм	Кол уч.	Лист	№ док	Подпись	Дата	10/22-ЭА	Лист
							97

			Чайковский, д Марково, уп Центральная, д2			
220	59:12:0250000: 381	Земельный участок	Местоположение установлено относительно ориентира, расположенного за пределами участка. Почтовый адрес ориентира: Пермский край, город Чайковский, д Марково, уп Центральная, д 10	2539 +/-35	Земли населенных пунктов	личное подсобное хозяйство
221	59:12:0250000: 382	Земельный участок	Местоположение установлено относительно ориентира, расположенного за пределами участка. Почтовый адрес ориентира: Пермский край, город Чайковский, д Марково, ул Центральная, д 14	2539 +/-35	Земли населенных пунктов	личное подсобное хозяйство
222	59:12:0250000: 383	Земельный участок	Пермский край, город Чайковский, д Марково, уп Дачная, д 3	2037 +/-32	Земли населенных пунктов	садоводство
223	59:12:0250000: 384	Земельный участок	Местоположение установлено относительно ориентира, расположенного за пределами участка. Почтовый адрес ориентира: Пермский край, г Чайковский, д Марково, уп Северная 3-я, д7	1601 +/-28	Земли населенных пунктов	Индивидуальные жилые дома с придомовыми участками

Изм	Кол уч.	Лист	№ док	Подпись	Дата	10/22-ЭА	Лист
							98

224	59:12:0250000: 385	Земельный участок	617748, Пермский край, Город Чайковский, Деревня Марково, Улица Центральная	2784 +/-37	Земли населенны х пунктов	для ведения личного подсобного хозяйства
225	59:12:0250000: 386	Земельный участок	Пермский край, город Чайковский, д Марково	2457+/-17	Земли населенны х пунктов	Для личного подсобного хозяйства
226	59:12:0250000: 388	Земельный участок	617748, Пермский край, Город Чайковский, Деревня Марково, Улица Северная 1-я	1816+/-30	Земли населенны х пунктов	личное подсобное хозяйство
227	59:12:0250000: 389	Земельный участок	Местоположени е установлено относительно ориентира, расположенного за пределами участка. Почтовый адрес ориентира: Пермский край, город Чайковский, д Марково, ул Восточная, д 14	1000+/-22	Земли населенны х пунктов	Садоводство
228	59:12:0250000: 390	Земельный участок	Пермский край, Город Чайковский, Деревня Марково, Улица Восточная	1000+/-22	Земли населенны х пунктов	Для ведения личного подсобного хозяйства
229	59:12:0250000: 391	Земельный участок	Местоположени е установлено относительно ориентира, расположенного за пределами участка. Почтовы й адрес ориентира: Пермский край, город Чайковский, д Марково, уп Центральная, д 3 "А"	2333 +/-34	Земли населенны х пунктов	садоводство

Изм	Кол уч.	Лист	№ док	Подпись	Дата	10/22-ЭА	Лист
							99

230	59:12:0250000: 392	Земельный участок	Местоположени е установлено относительно ориентира, расположенного за пределами участка.Почтовый й адрес ориентира: Пермский край, город Чайковский, д Марково, уп Северная 3-я, д 23	955 +/-22	Земли населенны х пунктов	Садоводство		
231	59:12:0250000: 393	Земельный участок	Пермский край, город Чайковский, д Марково, ул Северная 2-я, д 18	929 +/-21	Земли населенны х пунктов	личное подсобное хозяйство		
232	59:12:0250000: 395	Земельный участок	Пермский край, Чайковский район, д Марково, уп Северная 3-я,д12	1200+/-24	Земли населенны х пунктов	Садоводство		
233	59:12:0250000: 400	Земельный участок	Местоположени е установлено относительно ориентира, расположенного за пределами участка. Почтовый адрес ориентира: Пермский край, город Чайковский, д Марково, уп Восточная, д 36	4000 +/-44	Земли населенны х пунктов	Садоводство		
234	59:12:0250000: 401	Земельный участок	Пермский край, город Чайковский, д Марково, ул Восточная, д 38	4000 +/-44	Земли населенны х пунктов	Для ведения личного подсобного хозяйства		
			Местоположени е установлено относительно ориентира, расположенного за пределами участка. Почтовый адрес ориентира: Пермский край, город Чайковский, д Маркове, уп Северная 4-я, д					
235	59:12:0250000: 402	Земельный участок	Пермский край, город Чайковский, д Маркове, уп Северная 4-я, д	1939+/-31	Земли населенны х пунктов	Садоводство		
Изм	Кол уч.	Лист	№ док	Подпись	Дата	10/22-ЭА		Лист
								100

			13			
236	59:12:0250000: 403	Земельный участок	Местоположени е установлено относительно ориентира, расположенного за пределами участка. Почтовый адрес ориентира: Пермский край, город Чайковский, д Марково, уп Северная 3-я, д 21 "а"	805 +/-20	Земли населенны х пунктов	Личное подсобное хозяйство
237	59:12:0250000: 404	Земельный участок	Местоположени е установлено относительно ориентира, расположенного за пределами участка. Почтовый адрес ориентира: Пермский край, город Чайковский, д Марково, уп Центральная, д7	2462 +/-35	Земли населенны х пунктов	для ведения личного подсобного хозяйства
238	59:12:0250000: 405	Земельный участок	Местоположени е установлено относительно ориентира, расположенного за пределами участка. Почтовый адрес ориентира: Пермский край, город Чайковский, д Марково, ул Центральная, д8	2600 +/-36	Земли населенны х пунктов	Для ведения личного подсобного хозяйства

Изм	Кол уч.	Лист	№ док	Подпись	Дата	10/22-ЭА	Лист
							101

239	59:12:0250000: 406	Земельный участок	Местоположени е установлено относительно ориентира, расположенного за пределами участка. Почтовый адрес ориентира: Пермский край, город Чайковский, д Марково, ул Дачная-1, Д2	5000 +/-49	Земли населенны х пунктов	Переработка и складирован ие древесины
240	59:12:0250000: 407	Земельный участок	Пермский край, р-н Чайковский, д Марково, ул Центральная, д 5	2593 +/-36	Земли населенны х пунктов	для ведения личного подсобного хозяйства
241	59:12:0250000: 408	Земельный участок	Пермский край, р-н Чайковский, д Марково, ул Центральная, д 1	1623+/-28	Земли населенны х пунктов	для ведения личного подсобного хозяйства
242	59:12:0250000: 409	Земельный участок	Местоположени е установлено относительно ориентира, расположенного за пределами участка. Почтовый адрес ориентира: Пермский край, город Чайковский, д Марково, ул Северная 1-я,д13	600+/-17	Земли населенны х пунктов	для индивидуал ьного жилищного строительст ва
243	59:12:0250000: 410	Земельный участок	Пермский край, город Чайковский, д Марково, уп Лесная, д 1	3000 +/-38	Земли населенны х пунктов	личное подсобное хозяйство
244	59:12:0250000: 411	Земельный участок	Местоположени е установлено относительно ориентира, расположенного за пределами участка. Почтовый адрес ориентира: Пермский край, г Чайковский, д Марково, уп Восточная, Д20	1500+/-0	Земли населенны х пунктов	личное подсобное хозяйство
245	59:12:0250000: 412	Земельный участок	Пермский край, г Чайковский, д Марково, уп Восточная, д 18	1500+/-0	Земли населенны х пунктов	личное подсобное хозяйство

Изм	Кол уч.	Лист	№ док	Подпись	Дата	10/22-ЭА	Лист
							102

246	59:12:0250000: 413	Земельный участок	Местоположени е установлено относительно ориентира, расположенного за пределами участка. Почтовый адрес ориентира: Пермский край, город Чайковский, д Марково, ул Восточная, д 25"А"	1515+/-27	Земли населенны х пунктов	личное подсобное хозяйство	
247	59:12:0250000: 414	Земельный участок	Местоположени е установлено относительно ориентира, расположенного за пределами участка. Почтовый адрес ориентира: Пермский край, город Чайковский, д Марково, ул Дачная, д 8	2000 +/-31	Земли населенны х пунктов	Садоводство	
248	59:12:0250000: 415	Земельный участок	Пермский край,Город Чайковский, Деревня Марково, Улица Дачная 617748,	2000 +/-31	Земли населенны х пунктов	личное подсобное хозяйство	
249	59:12:0250000: 416	Земельный участок	Пермский край, Город Чайковский, Деревня Марково, Улица Дачная	2000 +/-31	Земли населенны х пунктов	Для ведения личного подсобного хозяйства	
250	59:12:0250000: 417	Земельный участок	Местоположени е установлено относительно ориентира, расположенного за пределами участка. Почтовый адрес ориентира: Пермский край, город Чайковский, д Марково, уп Дачная, д 11	2000 +/-31	Земли населенны х пунктов	садоводство	
251	59:12:0250000: 418	Земельный участок	Пермский край, Город Чайковский,	2000 +/-31	Земли населенны х пунктов	Для ведения личного подсобного	
Изм	Кол уч.	Лист	№ док	Подпись	Дата	10/22-ЭА	Лист
							103

			Деревня Марково, Улица Дачная			хозяйства
252	59:12:0250000: 419	Земельный участок	Местоположени е установлено относительно ориентира, расположенного за пределами участка. Почтовый адрес ориентира: Пермский край, город Чайковский, д Марково, ул Восточная, д 22	1500+/-27	Земли населенны х пунктов	Индивидуал ьные жилые дома с придомовы ми участками
253	59:12:0250000: 420	Земельный участок	Пермский край, город Чайковский, д Марково, уп Восточная, д 24	1500+/-27	Земли населенны х пунктов	Для ведения личного подсобного хозяйства
254	59:12:0250000: 421	Земельный участок	Пермский край, город Чайковский, д Марково, уп Дачная, д 12	2000 +/-31	Земли населенны х пунктов	Для ведения личного подсобного хозяйства
255	59:12:0250000: 422	Земельный участок	Пермский край, город Чайковский, д Марково, ул Северная 3-я, д 1 "А"	1082+/-23	Земли населенны х пунктов	для индивидуал ьного жилищного строительст ва
256	59:12:0250000: 423	Земельный участок	Местоположени е установлено относительно ориентира, расположенного за пределами участка. Почтовый адрес ориентира: Пермский край, город Чайковский, д Марково	1592+/-28	Земли населенны х пунктов	садоводство
257	59:12:0250000: 424	Земельный участок	617748, Пермский край, г Чайковский, д Марково, ул Северная 2-я, д 22	987 +/-11	Земли населенны х пунктов	Садоводство

Изм	Кол уч.	Лист	№ док	Подпись	Дата	10/22-ЭА	Лист
							104

258	59:12:0250000: 425	Земельный участок	Местоположени е установлено относительно ориентира, расположенного за пределами участка. Почтовый адрес ориентира: Пермский край, город Чайковский, д Марково	1592+/-28	Земли населенны х пунктов	садоводство
259	59:12:0250000: 428	Земельный участок	Местоположени е установлено относительно ориентира, расположенного за пределами участка. Почтовый адрес ориентира: Пермский край, город Чайковский, д Марково, уп Северная 1-я,д8	1358+/-13	Земли населенны х пунктов	Для личного подсобного хозяйства
260	59:12:0250000: 429	Земельный участок	Местоположени е установлено относительно ориентира, расположенного за пределами участка. Почтовый адрес ориентира: Пермский край, г Чайковский, д Марково, уп Северная 1-я,д7	1520+/-14	Земли населенны х пунктов	Для личного подсобного хозяйства
261	59:12:0250000: 430	Земельный участок	Местоположени е установлено относительно ориентира, расположенного за пределами участка. Почтовый адрес ориентира: Пермский край, город Чайковский, д Марково, уп Северная 2-я,дб	604+/-17	Земли населенны х пунктов	Садоводство
262	59:12:0250000: 431	Земельный участок	Пермский край, город Чайковский,д Марково	1500+/-27	Земли населенны х пунктов	личное подсобное хозяйство

Изм	Кол уч.	Лист	№ док	Подпись	Дата	10/22-ЭА	Лист
							105

263	59:12:0250000: 433	Земельный участок	Местоположени е установлено относительно ориентира, расположенного за пределами участка. Почтовый адрес ориентира: Пермский край, город Чайковский, д Марково, уп Северная 4-я, д3	1277+/-25	Земли населенны х пунктов	личное подсобное хозяйство
264	59:12:0250000: 434	Земельный участок	Местоположени е установлено относительно ориентира, расположенного за пределами участка. Почтовый адрес ориентира: Пермский край, город Чайковский, д Марково, д 11	1500+/-27	Земли населенны х пунктов	личное подсобное хозяйство
265	59:12:0250000: 435	Земельный участок	Местоположени е установлено относительно ориентира, расположенного за пределами участка. Почтовый адрес ориентира: Пермский край, город Чайковский, д Марково	1500+/-27	Земли населенны х пунктов	личное подсобное хозяйство
266	59:12:0250000: 436	Земельный участок	Пермский край, город Чайковский, д Маркою	1742+/-29	Земли населенны х пунктов	Для ведения личного подсобного хозяйства
267	59:12:0250000: 437	Земельный участок	617748, Пермский край, Город Чайковский, Деревня Марково, Улица Восточная	1623+/-28	Земли населенны х пунктов	личное подсобное хозяйство
268	59:12:0250000: 438	Земельный участок	Пермский край, Город Чайковский, Деревня Марково, Улица Восточная	1819+/-30	Земли населенны х пунктов	личное подсобное хозяйство

Изм	Кол уч.	Лист	№ док	Подпись	Дата	10/22-ЭА	Лист
							106

269	59:12:0250000: 439	Земельный участок	Пермский край, Город Чайковский, Деревня Марково, Улица Восточная	1542+/-27	Земли населенны х пунктов	Садоводство
270	59:12:0250000: 440	Земельный участок	Местоположени е установлено относительно ориентира, расположенного за пределами участка. Почтовый адрес ориентира: Пермский край, город Чайковский, д Марково, ул Северная 4-я, д.4	1104+/-23	Земли населенны х пунктов	Садоводство
271	59:12:0250000: 441	Земельный участок	Пермский край, город Чайковский, д Марково	1327+/-25	Земли населенны х пунктов	личное подсобное хозяйство
272	59:12:0250000: 442	Земельный участок	Пермский край, город Чайковский, д Марково, ул Луговая, д 16	1947+/-31	Земли населенны х пунктов	Для ведения личного подсобного хозяйства
273	59:12:0250000: 443	Земельный участок	Пермский край, город Чайковский, д Марково, ул Северная 4-я, д 5	1041 +/-23	Земли населенны х пунктов	Садоводство
274	59:12:0250000: 444	Земельный участок	617748, Пермский край, Город Чайковский, Деревня Марково, Улица Северная 3-я	1124+/-23	Земли населенны х пунктов	садоводство
275	59:12:0250000: 446	Земельный участок	617748, Пермский край, Город Чайковский, Деревня Марково, Улица Северная 1-я	1817+/-30	Земли населенны х пунктов	Личное подсобное хозяйство
276	59:12:0250000: 447	Земельный участок	Пермский край, г Чайковский, д Марково, ул Дачная, д 1, кв4	3197+/-40	Земли населенны х пунктов	Склады

Изм	Кол уч.	Лист	№ док	Подпись	Дата	10/22-ЭА	Лист
							107

277	59:12:0250000: 448	Земельный участок	Местоположени е установлено относительно ориентира, расположенного за пределами участка. Почтовый адрес ориентира: Пермский край, город Чайковский, д Марково, уп Танкистов, д 14	1545+/-28	Земли населенны х пунктов	Индивидуал ьные жилые дома с придомовы ми участками	
278	59:12:0250000: 450	Земельный участок	Местоположени е установлено относительно ориентира, расположенного за пределами участка. Почтовый адрес ориентира: Пермский край, город Чайковский, д Марково, уп Луговая, д 9	1500+/-27	Земли населенны х пунктов	Индивидуал ьное жилищное строительст во	
279	59:12:0250000: 451	Земельный участок	Пермский край, город Чайковский, д Марково, Улица Танкистов, 13	1545+/-28	Земли населенны х пунктов	Для ведения личного подсобного хозяйства	
280	59:12:0250000: 452	Земельный участок	Местоположени е установлено относительно ориентира, расположенного за пределами участка. Почтовый адрес ориентира: Пермский край, город Чайковский, д Марково	1561 +/-28	Земли населенны х пунктов	садоводство	
281	59:12:0250000: 453	Земельный участок	Местоположени е установлено относительно ориентира, расположенного за пределами участка. Почтовый адрес ориентира: Пермский край, г Чайковский, д Маркове, ул Центральная,д	1500+/-27	Земли населенны х пунктов	личное подсобное хозяйство	
Изм	Кол уч.	Лист	№ док	Подпись	Дата	10/22-ЭА	Лист
							108

			72			
282	59:12:0250000: 454	Земельный участок	Местоположение установлено относительно ориентира, расположенного за пределами участка. Почтовый адрес ориентира: Пермский край, город Чайковский, д Марково, ул Центральная	1398+/-26	Земли населенных пунктов	личное подсобное хозяйство
283	59:12:0250000: 455	Земельный участок	Местоположение установлено относительно ориентира, расположенного за пределами участка. Почтовый адрес ориентира: Пермский край, город Чайковский, д Марково, ул Центральная	40 +/-Л	Земли населенных пунктов	земельные участки общего пользования
284	59:12:0250000: 456	Земельный участок	Местоположение установлено относительно ориентира, расположенного за пределами участка. Почтовый адрес ориентира: Пермский край, город Чайковский, д Марково, ул Центральная, д 40	1247+/-25	Земли населенных пунктов	личное подсобное хозяйство
285	59:12:0250000: 457	Земельный участок	Пермский край, город Чайковский, д Марково, Д7	2076 +/-32	Земли населенных пунктов	Садоводство

Изм	Кол уч.	Лист	№ док	Подпись	Дата	10/22-ЭА	Лист
							109

286	59:12:0250000: 458	Земельный участок	Пермский край, Город Чайковский, Деревня Маркове, Улица Танкистов, д 5	1648+/-28	Земли населенны х пунктов	Для ведения личного подсобного хозяйства
287	59:12:0250000: 459	Земельный участок	Местоположени е установлено относительно ориентира, расположенного за пределами участка. Почтовый адрес ориентира: Пермский край, город Чайковский, д Марково, ул Танкистов, д 3	1995+/-31	Земли населенны х пунктов	Индивидуал ьные жилые дома с придомовы ми участками
288	59:12:0250000: 461	Земельный участок	Местоположени е установлено относительно ориентира, расположенного за пределами участка. Почтовый адрес ориентира: Пермский край, город Чайковский, ул Луговая, д 8	3184+/-39	Земли населенны х пунктов	Для ведения личного подсобного хозяйства
371	59:12:0250000: 567	Земельный участок	Пермский край, город Чайковский, д Марково, д.3	1500+/-27	Земли населенны х пунктов	личное подсобное хозяйство
372	59:12:0250000: 568	Земельный участок	Местоположени е установлено относительно ориентира, расположенного за пределами участка. Почтовый адрес ориентира: Пермский край, город Чайковский, д Марково, ул Северная 4-я, д 12 "А"	1500+/-27	Земли населенны х пунктов	Садоводство

Изм	Кол уч.	Лист	№ док	Подпись	Дата	10/22-ЭА	Лист
							110

373	59:12:0250000: 569	Земельный участок	Местоположени е установлено относительно ориентира, расположенного за пределами участка. Почтовый адрес ориентира: Пермский край, город Чайковский, д Марково, ул Северная 4-я, д 11 "А"	1500+/-27	Земли населенны х пунктов	садоводство		
374	59:12:0250000: 570	Земельный участок	Местоположени е установлено относительно ориентира, расположенного за пределами участка. Почтовый адрес ориентира: Пермский край, город Чайковский, д Марково, д 17	1500+/-27	Земли населенны х пунктов	для ведения личного подсобного хозяйства		
375	59:12:0250000: 571	Земельный участок	Местоположени е установлено относительно ориентира, расположенного за пределами участка. Почтовый адрес ориентира: Пермский край, город Чайковский, д Марково, ул Северная 4-я, д 9 "А"	1500+/-27	Земли населенны х пунктов	личное подсобное хозяйство		
376	59:12:0250000: 572	Земельный участок	Пермский край, город Чайковский, д Маркове, ул Северная 2-я, д 1	965 +/-22	Земли населенны х пунктов	личное подсобное хозяйство		
381	59:12:0250000: 578	Земельный участок	Местоположени е установлено относительно ориентира, расположенного за пределами участка. Почтовый адрес ориентира: Пермский край, город	1664+/-29	Земли населенны х пунктов	личное подсобное хозяйство		
Изм	Кол уч.	Лист	№ док	Подпись	Дата	10/22-ЭА		Лист
								111

			Чайковский, д Маркове, ул Дачная, д 2"А"			
382	59:12:0250000: 579	Земельный участок	Местоположени е установлено относительно ориентира, расположенного за пределами участка. Почтовый адрес ориентира: Пермский край, город Чайковский, д Марково	1500+/-27	Земли населенны х пунктов	Личное подсобное хозяйство
383	59:12:0250000: 581	Земельный участок	Пермский край, город Чайковский, д Марково, ул Северная 5-я, д 21	1500+/-27	Земли населенны х пунктов	Для индивидуал ьного жилищного строительст ва
384	59:12:0250000: 582	Земельный участок	Местоположени е установлено относительно ориентира, расположенного за пределами участка. Почтовый адрес ориентира: Пермский край, город Чайковский, д Марково, ул Березовая Роща, д 11 "А"	1919+/-31	Земли населенны х пунктов	Садоводство
385	59:12:0250000: 583	Земельный участок	Местоположени е установлено относительно ориентира, расположенного за пределами участка. Почтовый адрес ориентира: Пермский край, город Чайковский, д Марково, ул Северная 4- я, д13"А"	1500+/-27	Земли населенны х пунктов	личное подсобное хозяйство
Изм	Кол уч.	Лист	№ док	Подпись	Дата	10/22-ЭА
						Лист
						112

386	59:12:0250000: 584	Земельный участок	Местоположени е установлено относительно ориентира, расположенного за пределами участка. Почтовый адрес ориентира: Пермский край, город Чайковский, д Марково	1500+/-27	Земли населенны х пунктов	садоводство
387	59:12:0250000: 585	Земельный участок	Местоположени е установлено относительно ориентира, расположенного за пределами участка. Почтовый адрес ориентира: Пермский край, город Чайковский, д Марково, ул Березовая Роща.д 15"а"	1539+/-27	Земли населенны х пунктов	садоводство
388	59:12:0250000: 586	Земельный участок	Местоположени е установлено относительно ориентира, расположенного за пределами участка. Почтовый адрес ориентира: Пермский край, город Чайковский, д Марково, ул Березовая Роща, д 13 а	1550+/-28	Земли населенны х пунктов	Садоводство
389	59:12:0250000: 587	Земельный участок	Местоположени е установлено относительно ориентира, расположенного за пределами участка. Почтовый адрес ориентира: Пермский край, г Чайковский, д Марково, ул Северная 5-я.д12	1500+/-27	Земли населенны х пунктов	садоводство

Изм	Кол уч.	Лист	№ док	Подпись	Дата	10/22-ЭА	Лист
							113

390	59:12:0250000: 588	Земельный участок	Местоположени е установлено относительно ориентира, расположенного за пределами участка. Почтовый адрес ориентира: Пермский край, город Чайковский, д Марково, ул Березовая Роща, д14"А"	1551 +/-28	Земли населенны х пунктов	садоводство
391	59:12:0250000: 589	Земельный участок	Местоположени е установлено относительно ориентира, расположенного за пределами участка. Почтовый адрес ориентира: Пермский край, город Чайковский, д Марково, ул Северная 4-я, д 10	1104+/-23	Земли населенны х пунктов	Садоводство
392	59:12:0250000: 590	Земельный участок	Местоположени е установлено относительно ориентира, расположенного за пределами участка. Почтовый адрес ориентира: Пермский край, город Чайковский, д Марково, ул Северная 4-я, д 9	1104+/-23	Земли населенны х пунктов	Для ведения личного подсобного хозяйства (2.2)
393	59:12:0250000: 591	Земельный участок	Местоположени е установлено относительно ориентира, расположенного за пределами участка. Почтовый адрес ориентира: Пермский край, город Чайковский, д Марково, уп Танкистов, дб	1593+/-28	Земли населенны х пунктов	Для ведения личного подсобного хозяйства

Изм	Кол уч.	Лист	№ док	Подпись	Дата	10/22-ЭА	Лист
							114

397	59:12:0250000: 596	Земельный участок	Местоположени е установлено относительно ориентира, расположенного за пределами участка. Почтовый адрес ориентира: Пермский край, город Чайковский, д Марково	1500+/-27	Земли населенны х пунктов	садоводство	
398	59:12:0250000: 597	Земельный участок	617748, Пермский край, г Чайковский, д Марково, уп Березовая Роща.д 12"А"	1550+/-28	Земли населенны х пунктов	Для ведения личного подсобного хозяйства	
399	59:12:0250000: 598	Земельный участок	Местоположени е установлено относительно ориентира, расположенного за пределами участка. Почтовый адрес ориентира: Пермский рай, город Чайковский, д Марково, уп Северная 4-я, д 7 "А"	1500+/-27	Земли населенны х пунктов	Садоводство	
400	59:12:0250000: 599	Земельный участок	Местоположени е установлено относительно ориентира, расположенного за пределами участка. Почтовый адрес ориентира: Пермский край, город Чайковский, д Марково, уп Северная 4-я, д 10а	1500+/-27	Земли населенны х пунктов	для ведения личного подсобного хозяйства	
401	59:12:0250000: 600	Земельный участок	Местоположени е установлено относительно ориентира, расположенного за пределами участка. Почтовый адрес ориентира: Пермский край,	1592+/-28	Земли населенны х пунктов	садоводство	
Изм	Кол уч.	Лист	№ док	Подпись	Дата	10/22-ЭА	Лист
							115

			город Чайковский, д Марково			
402	59:12:0250000:601	Земельный участок	Местоположение установлено относительно ориентира, расположенного за пределами участка. Почтовый адрес ориентира: Пермский край, город Чайковский, д Марково, уп Северная 3-я, д 10	1077+/-23	Земли населенных пунктов	садоводство
403	59:12:0250000:602	Земельный участок	Местоположение установлено относительно ориентира, расположенного за пределами участка. Почтовый адрес ориентира: Пермский край, город Чайковский, д Марково	1500+/-27	Земли населенных пунктов	садоводство
404	59:12:0250000:603	Земельный участок	Местоположение установлено относительно ориентира, расположенного за пределами участка. Почтовый адрес ориентира: Пермский край, город Чайковский, д Марково, уп Северная 4-я, д 14 "А"	1500+/-27	Земли населенных пунктов	садоводство

Изм	Кол уч.	Лист	№ док	Подпись	Дата	10/22-ЭА	Лист
							116

405	59:12:0250000: 604	Земельный участок	Местоположени е установлено относительно ориентира, расположенного за пределами участка. Почтовый адрес ориентира: Пермский край, город Чайковский, д Марково, уп Восточная, д 42	1521 +/-27	Земли населенны х пунктов	садоводство
406	59:12:0250000: 605	Земельный участок	Местоположени е установлено относительно ориентира, расположенного за пределами участка. Почтовый адрес ориентира: Пермский край, город Чайковский, д Марково, ул Восточная, д 16	3620 +/-42	Земли населенны х пунктов	садоводство
407	59:12:0250000: 606	Земельный участок	Местоположени е установлено относительно ориентира, расположенного за пределами участка. Почтовый адрес ориентира: Пермский край, город Чайковский, д Марково, ул Северная 2-я, д 14	1500+/-27	Земли населенны х пунктов	садоводство
408	59:12:0250000: 607	Земельный участок	Местоположени е установлено относительно ориентира, расположенного за пределами участка. Почтовый адрес ориентира: Пермский край, город Чайковский, д Марково, уп Дачная, д 1	4567 +/-24	Земли населенны х пунктов	земельные участки переработки и складирован ия древесины

Изм	Кол уч.	Лист	№ док	Подпись	Дата	10/22-ЭА	Лист
							117

409	59:12:0250000: 608	Земельный участок	Местоположени е установлено относительно ориентира, расположенного за пределами участка. Почтовый адрес ориентира: Пермский край, город Чайковский, д Марково,уп Восточная, д 26	1831 +/-30	Земли населенны х пунктов	садоводство	
410	59:12:0250000: 609	Земельный участок	Местоположени е установлено относительно ориентира, расположенного за пределами участка. Почтовый адрес ориентира: Пермский край, г Чайковский, д Марково, уп Северная 5-я,д19	1552+/-28	Земли населенны х пунктов	садоводство	
411	59:12:0250000: 610	Земельный участок	Местоположени е установлено относительно ориентира, расположенного за пределами участка. Почтовый адрес ориентира: Пермский край, город Чайковский, д Марково, ул Восточная, д 44	1521 +/-27	Земли населенны х пунктов	для ведения личного подсобного хозяйства	
412	59:12:0250000: 611	Земельный участок	Местоположени е установлено относительно ориентира, расположенного за пределами участка. Почтовый адрес ориентира: Пермский край, город Чайковский, д Марково, ул Восточная, д 40	1521 +/-27	Земли населенны х пунктов	садоводство	
413	59:12:0250000: 612	Земельный участок	Пермский край, город Чайковский, д Марково, ул	1603+/-28	Земли населенны х пунктов	Для ведения личного подсобного хозяйства	
Изм	Кол уч.	Лист	№ док	Подпись	Дата	10/22-ЭА	Лист
							118

			Восточная, д 23			
414	59:12:0250000: 613	Земельный участок	617748, Пермский край, г Чайковский, д Марково, уп Танкистов, д 17	2500 +/-35	Земли населенны х пунктов	Для ведения личного подсобного хозяйства
415	59:12:0250000: 614	Земельный участок	Местоположени е установлено относительно ориентира, расположенного за пределами участка. Почтовый адрес ориентира: Пермский край, г Чайковский, д Марково, уп Северная 4- я.дБА	1500+/-27	Земли населенны х пунктов	садоводство
416	59:12:0250000: 615	Земельный участок	617748, Пермский край, город Чайковский, деревня Марково, улица Северная 6-я, дом 3	1500+/-27	Земли населенны х пунктов	Для ведения личного подсобного хозяйства
417	59:12:0250000: 618	Земельный участок	Местоположени е установлено относительно ориентира, расположенного за пределами участка. Почтовый адрес ориентира: Пермский край, город Чайковский, д Марково, уп Центральная,д 73а	1000+/-22	Земли населенны х пунктов	личное подсобное хозяйство
418	59:12:0250000: 619	Земельный участок	Местоположени е установлено относительно ориентира, расположенного за пределами участка. Почтовый адрес ориентира: Пермский край, город Чайковский, д Марково,уп Центральная,д	1500+/-27	Земли населенны х пунктов	личное подсобное хозяйство
Изм	Кол уч.	Лист	№ док	Подпись	Дата	10/22-ЭА
						Лист
						119

			73			
419	59:12:0250000: 620	Земельный участок	Местоположени е установлено относительно ориентира, расположенного за пределами участка. Почтовый адрес ориентира: Пермский край, город Чайковский, д Марково	1500+/-27	Земли населенны х пунктов	Для ведения личного подсобного хозяйства
420	59:12:0250000: 621	Земельный участок	Местоположени е установлено относительно ориентира, расположенного за пределами участка. Почтовый адрес ориентира: Пермский край, город Чайковский, д Марково, д 16	1472+/-27	Земли населенны х пунктов	Садоводство
421	59:12:0250000: 622	Земельный участок	Местоположени е установлено относительно ориентира, расположенного за пределами участка. Почтовый адрес ориентира: Пермский край, город Чайковский, д Марково, д 10	1500+/-27	Земли населенны х пунктов	садоводство

Изм	Кол уч.	Лист	№ док	Подпись	Дата	10/22-ЭА	Лист
							120

424	59:12:0250000: 626	Земельный участок	Местоположени е установлено относительно ориентира, расположенного за пределами участка. Почтовый адрес ориентира: 617748, Пермский край, город Чайковский, д Марково, ул Дачная-1, д 5	1003+/-22	Земли населенны х пунктов	Индивидуал ьные жилые дома с придомовы ми участками
426	59:12:0250000: 628	Земельный участок	Местоположени е установлено относительно ориентира, расположенного за пределами участка. Почтовый адрес ориентира: 617748, Пермский край, город Чайковский, д Марково, ул Северная 3-я, д 13	996 +/-22	Земли населенны х пунктов	личное подсобное хозяйство
428	59:12:0250000: 630	Земельный участок	Местоположени е установлено относительно ориентира, расположенного за пределами участка. Почтовый адрес ориентира: Пермский край, город Чайковский, д Марково	1500+/-27	Земли населенны х пунктов	садоводство
429	59:12:0250000: 631	Земельный участок	Местонахожден ие установлено относительно ориентира, расположенного за пределами участка. Почтовый адрес ориентира: Пермский край, город Чайковский, д Марково, уп Северная 3-я, д9	938 +/-11	Земли населенны х пунктов	Для личного подсобного хозяйства

Изм	Кол уч.	Лист	№ док	Подпись	Дата	10/22-ЭА	Лист
							121

431	59:12:0250000: 634	Земельный участок	Пермский край, город Чайковский, д Маркове	1500+/-27	Земли населенны х пунктов	садоводство
432	59:12:0250000: 635	Земельный участок	Местоположени е установлено относительно ориентира, расположенного за пределами участка. Почтовый адрес ориентира: Пермский край, город Чайковский, д Марково, ул Трактовая, Д12	2194+/-33	Земли населенны х пунктов	личное подсобное хозяйство
433	59:12:0250000: 636	Земельный участок	Местоположени е установлено относительно ориентира, расположенного за пределами участка. Почтовый адрес ориентира: Пермский край, город Чайковский, д Марково, д 4	1593+/-28	Земли населенны х пунктов	личное подсобное хозяйство
434	59:12:0250000: 638	Земельный участок	Местоположени е установлено относительно ориентира, расположенного за пределами участка. Почтовый адрес ориентира: Пермский край, город Чайковский, д Марково, уп Северная 4-я, д 2а	1412+/-26	Земли населенны х пунктов	Садоводство
435	59:12:0250000: 639	Земельный участок	Местоположени е установлено относительно ориентира, расположенного за пределами участка. Почтовый адрес ориентира: Пермский край, город Чайковский, д Марково, ул	600+/-17	Земли населенны х пунктов	садоводство

Изм	Кол уч.	Лист	№ док	Подпись	Дата	10/22-ЭА	Лист
							122

			Березовая Роща, д 10 А			
436	59:12:0250000: 640	Земельный участок	Пермский край, город Чайковский, д Маркою, уп Северная 4-я, д 1	1012+/-22	Земли населенны х пунктов	садоводство
437	59:12:0250000: 641	Земельный участок	Местоположени е установлено относительно ориентира, расположенного за пределами участка. Почтовый адрес ориентира: Пермский край, город Чайковский, д Марково, уп Дачная, д 15	1796+/-30	Земли населенны х пунктов	садоводство
438	59:12:0250000: 642	Земельный участок	Местоположени е установлено относительно ориентира, расположенного за пределами участка. Почтовый адрес ориентира: Пермский край, город Чайковский, д Маркове, уп Дачная, д 17	3000 +/-38	Земли населенны х пунктов	садоводство
439	59:12:0250000: 643	Земельный участок	Местоположени е установлено относительно ориентира, расположенного за пределами участка. Почтовый адрес ориентира: Пермский край, город Чайковский, д Марково, уп Дачная, д 16	1920+/-31	Земли населенны х пунктов	садоводство

Изм	Кол уч.	Лист	№ док	Подпись	Дата	10/22-ЭА	Лист
							123

440	59:12:0250000: 644	Земельный участок	Местоположени е установлено относительно ориентира, расположенного за пределами участка. Почтовый адрес ориентира: 617748, Пермский край, город Чайковский, д Марково, уп Северная 2-я, д 29	1079+/-23	Земли населенны х пунктов	личное подсобное хозяйство
441	59:12:0250000: 645	Земельный участок	Пермский край, Город Чайковский, Деревня Марково, Улица Северная 2-я	1098+/-23	Земли населенны х пунктов	личное подсобное хозяйство
442	59:12:0250000: 647	Земельный участок	Местоположени е установлено относительно ориентира, расположенного за пределами участка. Почтовый адрес ориентира: Пермский край, город Чайковский, д Марково	1415+/-26	Земли населенны х пунктов	садоводство
443	59:12:0250000: 648	Земельный участок	Местоположени е установлено относительно ориентира, расположенного за пределами участка. Почтовый адрес ориентира: Пермский край, город Чайковский, д Марково, ул Трактовая, д.30	1547+/-28	Земли населенны х пунктов	личное подсобное хозяйство
444	59:12:0250000: 649	Земельный участок	Пермский край, город Чайковский, д Марково, уп Танкистов, д 20	1610+/-28	Земли населенны х пунктов	Личное подсобное хозяйство

Изм	Кол уч.	Лист	№ док	Подпись	Дата	10/22-ЭА	Лист
							124

445	59:12:0250000: 650	Земельный участок	Местоположени е установлено относительно ориентира, расположенного за пределами участка. Почтовый адрес ориентира: Пермский край, город Чайковский, д Марково, уп Дачная, д 14	3000 +/-38	Земли населенны х пунктов	садоводство
446	59:12:0250000: 651	Земельный участок	Местоположени е установлено относительно ориентира, расположенного за пределами участка. Почтовый адрес ориентира: Пермский край, город Чайковский, д Марково	1500+/-27	Земли населенны х пунктов	садоводство
447	59:12:0250000: 652	Земельный участок	Местоположени е установлено относительно ориентира, расположенного за пределами участка. Почтовый адрес ориентира: Пермский край, город Чайковский, д Марково, уп Танкистов, Д19	1593+/-28	Земли населенны х пунктов	садоводство
448	59:12:0250000: 653	Земельный участок	Местоположени е установлено относительно ориентира, расположенного за пределами участка. Почтовый адрес ориентира: Пермский край, город Чайковский, д Марково, уп Северная 3-я, д 29	950 +/-22	Земли населенны х пунктов	садоводство

Изм	Кол уч.	Лист	№ док	Подпись	Дата	10/22-ЭА	Лист
							125

449	59:12:0250000: 654	Земельный участок	Местоположени е установлено относительно ориентира, расположенного за пределами участка. Почтовый адрес ориентира: 617748, Пермский край, город Чайковский, д Марково, уп Луговая, д 2а	2050 +/-32	Земли населенны х пунктов	личное подсобное хозяйство
450	59:12:0250000: 656	Земельный участок	Местоположени е установлено относительно ориентира, расположенного за пределами участка. Почтовый адрес ориентира: Пермский край, город Чайковский, д Марково, уп Танкистов	1627+/-28	Земли населенны х пунктов	Садоводство
451	59:12:0250000: 657	Земельный участок	Местоположени е установлено относительно ориентира, расположенного за пределами участка. Почтовый адрес ориентира: Пермский край, город Чайковский, д Марково	1500+/-27	Земли населенны х пунктов	Садоводство
452	59:12:0250000: 658	Земельный участок	Местоположени е установлено относительно ориентира, расположенного за пределами участка. Почтовый адрес ориентира: Пермский край, город Чайковский, д Марково	1500+/-27	Земли населенны х пунктов	Садоводство

Изм	Кол уч.	Лист	№ док	Подпись	Дата	10/22-ЭА	Лист
							126

453	59:12:0250000: 659	Земельный участок	Местоположени е установлено относительно ориентира, расположенного за пределами участка.Почтовый й адрес ориентира: Пермский край, город Чайковский, д Марково, уп Луговая, д 19	1500+/-27	Земли населенны х пунктов	личное подсобное хозяйство	
454	59:12:0250000: 660	Земельный участок	Местоположени е установлено относительно ориентира, расположенного за пределами участка. Почтовый адрес ориентира: Пермский край, город Чайковский, д Марково	1423+/-26	Земли населенны х пунктов	садоводство	
455	59:12:0250000: 661	Земельный участок	Пермский край, город Чайковский, д Марково, уп Тракторная, д 21	2164+/-33	Земли населенны х пунктов	Для ведения личного подсобного хозяйства	
456	59:12:0250000: 662	Земельный участок	Местоположени е установлено относительно ориентира, расположенного за пределами участка. Почтовый адрес ориентира: Пермский край, город Чайковский, д Марково, уп Центральная,д 52 в	1721 +/-15	Земли населенны х пунктов	личное подсобное хозяйство	
457	59:12:0250000: 663	Земельный участок	Местоположени е установлено относительно ориентира, расположенного за пределами участка. Почтовый адрес ориентира: Пермский край, г Чайковский, д Марково, уп	1122+/-23	Земли населенны х пунктов	личное подсобное хозяйство	
Изм	Кол уч.	Лист	№ док	Подпись	Дата	10/22-ЭА	Лист
							127

			Северная 5-я, д18			
458	59:12:0250000: 664	Земельный участок	Местоположение установлено относительно ориентира, расположенного за пределами участка. Почтовый адрес ориентира: Пермский край, город Чайковский, д Марково, ул Центральная	800 +/-20	Земли населенных пунктов	садоводство
464	59:12:0250000: 670	Земельный участок	Местоположение установлено относительно ориентира, расположенного за пределами участка. Почтовый адрес ориентира: Пермский край, г Чайковский, д Марково, ул Северная 5-я, д15	1500 +/-27	Земли населенных пунктов	личное подсобное хозяйство
465	59:12:0250000: 671	Земельный участок	Местоположение установлено относительно ориентира, расположенного за пределами участка. Почтовый адрес ориентира: Пермский край, город Чайковский, д Марково, ул Тракторная, Д32	2000 +/-31	Земли населенных пунктов	Садоводство

Изм	Кол уч.	Лист	№ док	Подпись	Дата	10/22-ЭА	Лист
							128

466	59:12:0250000: 672	Земельный участок	Местоположени е установлено относительно ориентира, расположенного за пределами участка. Почтовый адрес ориентира: Пермский край, город Чайковский, д Маркове, ул Дачная, д 1 "Б"	1544+/-14	Земли населенны х пунктов	садоводство , без права на строительст во
467	59:12:0250000: 673	Земельный участок	Местоположени е установлено относительно ориентира, расположенного за пределами участка. Почтовый адрес ориентира: Пермский край, город Чайковский, д Марково, ул Северная 4-я, д 5 "А"	1550+/-14	Земли населенны х пунктов	садоводство
468	59:12:0250000: 674	Земельный участок	Местоположени е установлено относительно ориентира, расположенного за пределами участка. Почтовый адрес ориентира: Пермский край, город Чайковский, д Марково, ул Восточная, д 28	1651 +/-14	Земли населенны х пунктов	Для индивидуал ьного жилищного строительст ва
469	59:12:0250000: 675	Земельный участок	Местоположени е установлено относительно ориентира, расположенного за пределами участка. Почтовый адрес ориентира: Пермский край, город Чайковский, д Марково, ул Трактовая	876+/-10	Земли населенны х пунктов	Личное подсобное хозяйство

Изм	Кол уч.	Лист	№ док	Подпись	Дата	10/22-ЭА	Лист
							129

470	59:12:0250000: 676	Земельный участок	Местоположени е установлено относительно ориентира, расположенного за пределами участка. Почтовый адрес ориентира: Пермский край, город Чайковский, д Марково, уп Трактовая	814+/-10	Земли населенны х пунктов	Личное подсобное хозяйство
473	59:12:0250000: 681	Земельный участок	Местоположени е установлено относительно ориентира, расположенного за пределами участка. Почтовый адрес ориентира: Пермский край, город Чайковский, д Марково, уп Восточная, д 46	1650+/-14	Земли населенны х пунктов	Личное подсобное хозяйство
474	59:12:0250000: 682	Земельный участок	Местоположени е установлено относительно ориентира, расположенного за пределами участка. Почтовый адрес ориентира: Пермский край, город Чайковский, д Марково, уп Восточная, д 34	2500+/-18	Земли населенны х пунктов	личное подсобное хозяйство
475	59:12:0250000: 684	Земельный участок	Местоположени е установлено относительно ориентира, расположенного за пределами участка. Почтовый адрес ориентира: Пермский край, город Чайковский, д Марково, уп Северная 4-я, д8А	1500+/-14	Земли населенны х пунктов	садоводство

Изм	Кол уч.	Лист	№ док	Подпись	Дата	10/22-ЭА	Лист
							130

476	59:12:0250000: 685	Земельный участок	Местоположени е установлено относительно ориентира, расположенного за пределами участка. Почтовый адрес ориентира: Пермский край, город Чайковский, д Маркове, ул Восточная, д 44а	1521 +/-14	Земли населенны х пунктов	Личное подсобное хозяйство
477	59:12:0250000: 686	Земельный участок	Местоположени е установлено относительно ориентира, расположенного за пределами участка. Почтовый адрес ориентира: Пермский край, город Чайковский, д Марково, ул Центральная, д 17	4100+/-22	Земли населенны х пунктов	для ведения личного подсобного хозяйства
482	59:12:0250000: 692	Земельный участок	Местоположени е установлено относительно ориентира, расположенного за пределами участка. Почтовый адрес ориентира: Пермский край, г Чайковский, д Марково, уп Северная 5- Я.Д13	1500+/-14	Земли населенны х пунктов	личное подсобное хозяйство
484	59:12:0250000: 694	Земельный	Местоположени е установлено относительно ориентира, расположенного за пределами участка.	1600+/-14	Земли населенны х	личное подсобное
		участок	Почтовый адрес ориентира: 617748, Пермский край, город Чайковский, д Марково, уп Северная 5-я, д 3		пунктов	хозяйство

Изм	Кол уч.	Лист	№ док	Подпись	Дата	10/22-ЭА	Лист
							131

485	59:12:0250000: 695	Земельный участок	Пермский край, Город Чайковский, Деревня Марково, Улица Восточная	1638+/-14	Земли населенны х пунктов	Для ведения личного подсобного хозяйства	
486	59:12:0250000: 696	Земельный участок	Местоположени е установлено относительно ориентира, расположенного за пределами участка. Почтовый адрес ориентира: Пермский край, город Чайковский, д Марково, ул Северная 4-я, д 2	1227+/-12	Земли населенны х пунктов	Личное подсобное хозяйство	
487	59:12:0250000: 697	Земельный участок	Местоположени е установлено относительно ориентира, расположенного за пределами участка. Почтовый адрес ориентира: Пермский край, г Чайковский, д Марково, ул Северная 5-я, д23	1506+/-14	Земли населенны х пунктов	Личное подсобное хозяйство	
506	59:12:0250000: 717	Земельный участок	Местоположени е установлено относительно ориентира, расположенного за пределами участка. Почтовый адрес ориентира: Пермский край, город Чайковский, д Марково, ул Северная 4-я, д 7	1002+/-11	Земли населенны х пунктов	садоводство	
507	59:12:0250000: 718	Земельный участок	Местоположени е установлено относительно ориентира, расположенного за пределами участка. Почтовый адрес ориентира: Пермский край, город Чайковский, д	1500+/-14	Земли населенны х пунктов	Личное подсобное хозяйство	
Изм	Кол уч.	Лист	№ док	Подпись	Дата	10/22-ЭА	Лист
							132

			Марково, ул Северная 5-я, д 7			
			Местоположение установлено относительно ориентира,			
508	59:12:0250000:719	Земельный участок	расположенного за пределами участка. Почтовый адрес ориентира: Пермский край, город Чайковский, д Марково, ул Северная 4-я, д 4а	1500+/-14	Земли населенных пунктов	Личное подсобное хозяйство
515	59:12:0250000:729	Земельный участок	617748, Пермский край, г Чайковский, д Марково, ул Центральная, д 48	2110+/-16	Земли населенных пунктов	личное подсобное хозяйство
516	59:12:0250000:730	Земельный участок	Местоположение установлено относительно ориентира, расположенного за пределами участка. Почтовый адрес ориентира: Пермский край, город Чайковский, д Марково, ул Центральная, д 486	2890+/-19	Земли населенных пунктов	личное подсобное хозяйство
517	59:12:0250000:731	Земельный участок	Местоположение установлено относительно ориентира, расположенного за пределами участка. Почтовый адрес ориентира: Пермский край, город Чайковский, д	1635+/-14	Земли населенных пунктов	личное подсобное хозяйство

Изм	Кол уч.	Лист	№ док	Подпись	Дата	10/22-ЭА	Лист
							133

			Марково, ул Северная 6-я, д1			
518	59:12:0250000:732	Земельный участок	617748, Пермский край, город Чайковский, д Марково, ул Северная 3-я, д21	1095+/-12	Земли населенных пунктов	Для ведения личного подсобного хозяйства
519	59:12:0250000:733	Земельный участок	Местоположение установлено относительно ориентира, расположенного за пределами участка. Почтовый адрес ориентира: Пермский край, город Чайковский, д Марково, ул Северная 5-я, д 8	1500+/-14	Земли населенных пунктов	Личное подсобное хозяйство
523	59:12:0250000:737	Земельный участок	617748, Пермский край, Город Чайковский, Деревня Марково, Улица Тракторная	1583+/-14	Земли населенных пунктов	личное подсобное хозяйство
524	59:12:0250000:738	Земельный участок	Местоположение установлено относительно ориентира, расположенного за пределами участка. Почтовый адрес ориентира: Пермский край, город Чайковский, д Марково, ул Тракторная, Д7а	800+/-10	Земли населенных пунктов	личное подсобное хозяйство
			Местоположение установлено относительно ориентира.			

Изм	Кол уч.	Лист	№ док	Подпись	Дата	10/22-ЭА	Лист
							134

525	59:12:0250000: 739	Земельный участок	расположенного за пределами участка. Почтовый адрес ориентира: Пермский край, город Чайковский, д Марково, уп Танкистов, Д22	1693+/-14	Земли населенны х пунктов	Личное подсобное хозяйство
526	59:12:0250000: 740	Земельный участок	Местоположени е установлено относительно ориентира, расположенного за пределами участка. Почтовый адрес ориентира: Пермский край, город Чайковский, д Марково, ул Северная 5-я, д1	1440+/-13	Земли населенны х пунктов	личное подсобное хозяйство
532	59:12:0250000: 746	Земельный участок	Местоположени е установлено относительно ориентира, расположенного за пределами участка. Почтовый адрес ориентира: 617748, Пермский край, г Чайковский, д Марково, уп Березовая роща, д 12	1405+/-13	Земли населенны х пунктов	для ведения личного подсобного хозяйства
535	59:12:0250000: 750	Земельный участок	Местоположени е установлено относительно ориентира, расположенного за пределами участка. Почтовый адрес ориентира: 617748, Пермский край, г Чайковский, д Марково	5000	Земли населенны х пунктов	для строительст ва индивидуал ьного жилого дома

Изм	Кол уч.	Лист	№ док	Подпись	Дата	10/22-ЭА	Лист
							135

536	59:12:0250000: 751	Земельный участок	Местоположени е установлено относительно ориентира, расположенного за пределами участка. Почтовый адрес ориентира: 617748, Пермский край, город Чайковский, д Марково	400 +1-7	Земли населенны х пунктов	Личное подсобное хозяйство
544	59:12:0250000: 760	Земельный участок	Местоположени е установлено относительно ориентира, расположенного за пределами участка. Почтовый адрес ориентира: 617748, Пермский край, город Чайковский, д Марково, уп Дачная, д 1	1500+/-14	Земли населенны х пунктов	Индивидуал ьные жилые дома с придомовы ми участками
546	59:12:0250000: 762	Земельный участок	Местоположени е установлено относительно ориентира, расположенного за пределами участка. Почтовый адрес ориентира: Пермский край, город Чайковский, д Марково, уп Центральная, дб	1300+/-13	Земли населенны х пунктов	личное подсобное хозяйство
547	59:12:0250000: 763	Земельный участок	Местоположени е установлено относительно ориентира, расположенного за пределами участка. Почтовый адрес ориентира: Пермский край, город Чайковский, д Марково, ул Центральная, д ба	1300+/-13	Земли населенны х пунктов	личное подсобное хозяйство

Изм	Кол уч.	Лист	№ док	Подпись	Дата	10/22-ЭА	Лист
							136

555	59:12:0250000: 772	Земельный участок	Местоположени е установлено относительно ориентира, расположенного за пределами участка. Почтовый адрес ориентира: Пермский край, город Чайковский, д Марково	1000+/-11	Земли населенны х пунктов	личное подсобное хозяйство
556	59:12:0250000: 773	Земельный участок	Местоположени е установлено относительно ориентира, расположенного за пределами участка. Почтовый адрес ориентира: Пермский край, город Чайковский, д Марково	4366 +/-23	Земли населенны х пунктов	личное подсобное хозяйство
557	59:12:0250000: 774	Земельный участок	Пермский край, город Чайковский, д Марково, уп Восточная	1250+/-12	Земли населенны х пунктов	Для индивидуал ьного жилищного строительст ва
558	59:12:0250000: 775	Земельный участок	Пермский край, город Чайковский, д Марково, уп Восточная	1250+/-12	Земли населенны х пунктов	Индивидуал ьное жилищное строительст во
559	59:12:0250000: 776	Земельный участок	Местоположени е установлено относительно ориентира, расположенного за пределами участка. Почтовый адрес ориентира: Пермский край, город Чайковский, д Марково, ул Восточная	1250+/-12	Земли населенны х пунктов	Для ведения личного подсобного хозяйства

Изм	Кол уч.	Лист	№ док	Подпись	Дата	10/22-ЭА	Лист
							137

560	59:12:0250000: 777	Земельный участок	Местоположени е установлено относительно ориентира, расположенного за пределами участка. Почтовый адрес ориентира: Пермский край, город Чайковский, д Марково, ул Восточная	1250+/-12	Земли населенны х пунктов	Для ведения личного подсобного хозяйства
561	59:12:0250000: 778	Земельный участок	Местоположени е установлено относительно ориентира, расположенного за пределами участка. Почтовый адрес ориентира: Пермский край, город Чайковский, д Марково, ул Восточная	1250+/-12	Земли населенны х пунктов	Для ведения личного подсобного хозяйства
562	59:12:0250000: 779	Земельный участок	Местоположени е установлено относительно ориентира, расположенного за пределами участка. Почтовый адрес ориентира: Пермский край, город Чайковский, д Марково, ул Восточная, д ба	1250+/-12	Земли населенны х пунктов	Индивидуал ьные жилые дома с придомовы ми участками
563	59:12:0250000: 780	Земельный участок	Пермский край, город Чайковский, д Марково, ул Восточная	1396+/-13	Земли населенны х пунктов	Индивидуал ьные жилые дома с придомовы ми участками
564	59:12:0250000: 781	Земельный участок	Пермский край, Город Чайковский, Деревня Марково, Улица Восточная	1370+/-13	Земли населенны х пунктов	Индивидуал ьные жилые дома с придомовы ми участками

Изм	Кол уч.	Лист	№ док	Подпись	Дата	10/22-ЭА	Лист
							138

567	59:12:0250000: 784	Земельный участок	Местоположени е установлено относительно ориентира, расположенного за пределами участка. Почтовый адрес ориентира: Пермский край, город Чайковский, д Марково, уп Танкистов, Д2а	895+/-10	Земли населенны х пунктов	личное подсобное хозяйство	
568	59:12:0250000: 785	Земельный участок	Местоположени е установлено относительно ориентира, расположенного за пределами участка. Почтовый адрес ориентира: Пермский край, город Чайковский, д Марково, уп Танкистов, Д2	924 +/-11	Земли населенны х пунктов	личное подсобное хозяйство	
569	59:12:0250000: 786	Земельный участок	Пермский край, Город Чайковский, Деревня Марково, Улица Центральная	1000+/-11	Земли населенны х пунктов	Садоводство	
570	59:12:0250000: 787	Земельный участок	Местоположени е установлено относительно ориентира, расположенного за пределами участка. Почтовый адрес ориентира: Пермский край, город Чайковский, д Марково, ул Центральная	800+/-10	Земли населенны х пунктов	Садоводство	
571	59:12:0250000: 788	Земельный участок	617748, Пермский край, Город Чайковский, Деревня Маркове, Улица Центральная	800+/-10	Земли населенны х пунктов	Садоводство	
573	59:12:0250000: 790	Земельный участок	617748, Пермский край, город Чайковский,	1800+/-0	Земли населенны х пунктов	Личное подсобное хозяйство	
Изм	Кол уч.	Лист	№ док	Подпись	Дата	10/22-ЭА	Лист
							139

			деревня Марково, улица Луговая, дом 2			
574	59:12:0250000: 791	Земельный участок	617748, Пермский край, город Чайковский, д Марково, уп Луговая, д 4	1600+/-0	Земли населенны х пунктов	Личное подсобное хозяйство
575	59:12:0250000: 792	Земельный участок	617748, Пермский край, город Чайковский, д Марково, уп Луговая	1600+/-0	Земли населенны х пунктов	Личное подсобное хозяйство
576	59:12:0250000: 793	Земельный участок	617748, Пермский край, г Чайковский, д Марково, уп Танкистов, д 2,3,5,7,8,20	2196+/-16	Земли населенны х пунктов	для строительст ва ВЛИ- 0,4кВ от КТП №1045
579	59:12:0250000: 796	Земельный участок	Местоположени е установлено относительно ориентира, расположенного за пределами участка. Почтовый адрес ориентира: Пермский край, город Чайковский, д Марково, уп Центральная	3633 +/-21	Земли населенны х пунктов	личное подсобное хозяйство
580	59:12:0250000: 797	Земельный участок	Пермский край, Чайковский Городской округ, Деревня Марково, Улица Центпальчая. Земельный участок 58а	1500+/-14	Земли населенны х ПУНКТО В	личное подсобное хозяйство
587	59:12:0250000: 804	Земельный участок	617748, Пермский край, Город Чайковский, Деревня Марково, Улица Центральная	1500+/-14	Земли населенны х пунктов	для ведения личного подсобного хозяйства

Изм	Кол уч.	Лист	№ док	Подпись	Дата	10/22-ЭА	Лист
							140

588	59:12:0250000: 805	Земельный участок	Местоположени е установлено относительно ориентира, расположенного за пределами участка. Почтовый адрес ориентира: Пермский край, г Чайковский, д Марково	972 +/-11	Земли населенны х пунктов	Для ведения личного подсобного хозяйства
589	59:12:0250000: 806	Земельный участок	Местоположени е установлено относительно ориентира, расположенного за пределами участка. Почтовый адресориентира: Пермский край, г Чайковский, д Марково	1001 +/-11	Земли населенны х пунктов	для ведения личного подсобного хозяйства
595	59:12:0250000: 812	Земельный участок	Местоположени е установлено относительно ориентира, расположенного за пределами участка. Почтовый адрес ориентира: Пермский край, г Чайковский, д Марково, уп Дачная-1	1721 +/-15	Земли населенны х пунктов	земельные участки магазинов
596	59:12:0250000: 813	Земельный участок	Местоположени е установлено относительно ориентира, расположенного за пределами участка. Почтовый адрес ориентира: Пермский край, г Чайковский, д Марково, уп Северная 4-я.дб	1126+/-12	Земли населенны х пунктов	Для ведения личного подсобного хозяйства

Изм	Кол уч.	Лист	№ док	Подпись	Дата	10/22-ЭА	Лист
							141

600	59:12:0250000: 817	Земельный участок	Местоположени е установлено относительно ориентира, расположенного за пределами участка. Почтовый адрес ориентира: 617748, Пермский край, город Чайковский, д Марково, ул Восточная	2028+/-16	Земли населенны х пунктов	для ведения личного подсобного хозяйства
601	59:12:0250000: 818	Земельный участок	Местоположени е установлено относительно ориентира, расположенного за пределами участка. Почтовый адрес ориентира: 617748, Пермский край, город Чайковский, д Марково, ул Восточная	1498+/-14	Земли населенны х пунктов	для ведения личного подсобного хозяйства
602	59:12:0250000: 819	Земельный участок	Местоположени е установлено относительно ориентира, расположенного за пределами участка. Почтовый адрес ориентира: Пермский край, город Чайковский, д Марково, ул Центральная, д 62	3688 +/-21	Земли населенны х пунктов	для ведения личного подсобного хозяйства
604	59:12:0250000: 821	Земельный участок	Пермский край, Город Чайковский, Деревня Марково, Улица Тракторная	2055+/-16	Земли населенны х пунктов	Для ведения личного подсобного хозяйства

Изм	Кол уч.	Лист	№ док	Подпись	Дата	10/22-ЭА	Лист
							142

607	59:12:0250000: 824	Земельный участок	Местоположени е установлено относительно ориентира, расположенного за пределами участка. Почтовый адрес ориентира: Пермский край, город Чайковский, д Марково, ул Северная 3-я, д 18	1023+/-11	Земли населенны х пунктов	для ведения личного подсобного хозяйства	
608	59:12:0250000: 825	Земельный участок	Местоположени е установлено относительно ориентира, расположенного за пределами участка. Почтовый адрес ориентира: Пермский край, город Чайковский, д Марково, ул Северная 4-я, д 11	1048+/-11	Земли населенны х пунктов	для ведения личного подсобного хозяйства	
609	59:12:0250000: 826	Земельный участок	Местоположени е установлено относительно ориентира, расположенного за пределами участка. Почтовый адрес ориентира: Пермский край, город Чайковский, д Марково, ул Северная 4-я, д 116	1053+/-11	Земли населенны х пунктов	для ведения личного подсобного хозяйства	
610	59:12:0250000: 827	Земельный участок	Местоположени е установлено относительно ориентира, расположенного за пределами участка. Почтовый адрес ориентира: Пермский край, г Чайковский, д Марково, ул Северная 3- я, д18а	1002+/-11	Земли населенны х пунктов	для ведения личного подсобного хозяйства	
Изм	Кол уч.	Лист	№ док	Подпись	Дата	10/22-ЭА	Лист
							143

611	59:12:0250000: 828	Земельный участок	Местоположени е установлено относительно ориентира, расположенного за пределами участка. Почтовый адрес ориентира: 617748, Пермский край, город Чайковский, д Марково, уп Танкистов	1820+/-15	Земли населенны х пунктов	для ведения личного подсобного хозяйства
612	59:12:0250000: 829	Земельный участок	Местоположени е установлено относительно ориентира, расположенного за пределами участка. Почтовый адрес ориентира: Пермский край, город Чайковский, д Марково, уп Восточная, д 256	1000+/-11	Земли населенны х пунктов	для ведения личного подсобного хозяйства
613	59:12:0250000: 830	Земельный участок	Местоположени е установлено относительно ориентира, расположенного за пределами участка. Почтовый адрес ориентира: Пермский край, г Чайковский, д Марково, уп Восточная, д30а	1400+/-13	Земли населенны х пунктов	для ведения личного подсобного хозяйства
614	59:12:0250000: 831	Земельный участок	Местоположени е установлено относительно ориентира, расположенного за пределами участка. Почтовый адрес ориентира: Пермский край, г Чайковский, д Марково, уп Восточная, дзо	1500+/-14	Земли населенны х пунктов	для ведения личного подсобного хозяйства

Изм	Кол уч.	Лист	№ док	Подпись	Дата	10/22-ЭА	Лист
							144

615	59:12:0250000: 832	Земельный участок	Местоположени е установлено относительно ориентира, расположенного за пределами участка. Почтовый адрес ориентира: Пермский край, г Чайковский, д Марково, уп Восточная, д25в	1100+/-12	Земли населенны х пунктов	для ведения личного подсобного хозяйства	
616	59:12:0250000: 833	Земельный участок	Местоположени е установлено относительно ориентира, расположенного за пределами участка. Почтовый адрес ориентира: 617748, Пермский край, г Чайковский, д Маркове, ул Центральная	812+/-10	Земли населенны х пунктов	для ведения личного подсобного хозяйства	
617	59:12:0250000: 834	Земельный участок	Местоположени е установлено относительно ориентира, расположенного за пределами участка. Почтовый адрес ориентира: 617748, Пермский край, г Чайковский, д Маркове, ул Центральная	4688 +/-24	Земли населенны х пунктов	для ведения личного подсобного хозяйства	
620	59:12:0250000: 837	Земельный участок	617748, Пермский край, Город Чайковский, Деревня Маркове, Улица Северная 1-я	1588+/-14	Земли населенны х пунктов	Для ведения личного подсобного хозяйства	
621	59:12:0250000: 838	Земельный участок	617748, Пермский край, Город Чайковский, Деревня Маркове, Улица Центральная	3400 +/-20	Земли населенны х пунктов	Для ведения личного подсобного хозяйства	
622	59:12:0250000: 839	Земельный участок	617748, Пермский край, Город Чайковский,	2400+/-17	Земли населенны х пунктов	Для ведения личного подсобного хозяйства	
Изм	Кол уч.	Лист	№ док	Подпись	Дата	10/22-ЭА	Лист
							145

			Деревня Марково, Улица Северная 3-я			
623	59:12:0250000: 840	Земельный участок	617748, Пермский край, Город Чайковский, Деревня Марково, Улица Северная 2-я	1020+/-11	Земли населенны х пунктов	для индивидуал ьного жилищного строительст ва
625	59:12:0250000: 842	Земельный участок	Местоположени е установлено относительно ориентира, расположенного за пределами участка. Почтовый адрес Пермский край, г Чайковский, д Марково, ул Трактовая	1176+/-12	Земли населенны х пунктов	для ведения личного подсобного хозяйства
626	59:12:0250000: 844	Земельный участок	Пермский край, Чайковский Городской округ, Деревня Марково, Улица Трактовая, Земельный участок 18в	1172+/-12	Земли населенны х пунктов	для ведения личного подсобного хозяйства
627	59:12:0250000: 846	Земельный участок	617748, Пермский край, г Чайковский, д Марково, уп Трактовая, 20/1	3047+/-19	Земли населенны х пунктов	Для ведения личного подсобного хозяйства
628	59:12:0250000: 847	Земельный участок	Местоположени е установлено относительно ориентира, расположенного за пределами участка. Почтовый адрес ориентира: Пермский край, г Чайковский, д Марково	2135+/-16	Земли населенны х пунктов	Для ведения личного подсобного хозяйства
629	59:12:0250000: 848	Здание	Пермский край, город Чайковский, д Марково, уп Центральная, д 40, Марковское с/п	площадь: 66.6 кв.м		

Изм	Кол уч.	Лист	№ док	Подпись	Дата	10/22-ЭА	Лист
							146

630	59:12:0250000: 849	Земельный участок	Местоположени е установлено относительно ориентира, расположенного за пределами участка. Почтовый адрес ориентира: Пермский край, г Чайковский, д Марково, ул Центральная	2474+/-17	Земли населенны х пунктов	для ведения личного подсобного хозяйства
634	59:12:0250000: 964	Земельный участок	617748, Пермский край, г Чайковский, д Марково, ул Запрудная	2300+/-17	Земли населенны х пунктов	Для ведения личного подсобного хозяйства
635	59:12:0250000: 965	Земельный участок	617748, Пермский край	1950+/-15	Земли населенны х пунктов	Для ведения личного подсобного хозяйства
637	59:12:0250000: 967	Земельный участок	617748, Пермский край, г Чайковский, д Марково, ул Луговая	2500+/-18	Земли населенны х пунктов	Для ведения личного подсобного хозяйства
638	59:12:0250000: 968	Земельный участок	617748, Пермский край, г Чайковский, д Марково, ул Луговая	2490+/-17	Земли населенны х пунктов	Для ведения личного подсобного хозяйства
639	59:12:0250000: 969	Земельный участок	617748, Пермский край, г Чайковский, д Марково, ул Северная-4	1230+/-12	Земли населенны х пунктов	Для ведения личного подсобного хозяйства
640	59:12:0250000: 970	Земельный участок	617748, Пермский край, г Чайковский, д Марково	1538+/-14	Земли населенны х пунктов	Для ведения личного подсобного хозяйства
641	59:12:0250000: 971	Земельный участок	617748, Пермский край, г Чайковский, д Марково	1531 +/-14	Земли населенны х пунктов	Для ведения личного подсобного хозяйства
642	59:12:0250000: 972	Земельный участок	617748, Пермский край, г Чайковский, д Марково, ул Центральная	2979+/-19	Земли населенны х пунктов	Для ведения личного подсобного хозяйства
643	59:12:0250000: 973	Земельный участок	617748, Пермский край, Город Чайковский, Деревня Марково, Улица Северная 1-я	1594+/-14	Земли населенны х пунктов	для ведения личного подсобного

Изм	Кол уч.	Лист	№ док	Подпись	Дата	10/22-ЭА	Лист
							147

644	59:12:0250000: 974	Земельный участок	Пермский край, г Чайковский, д Марково	1446+/-13	Земли населенны х пунктов	для ведения личного подсобного хозяйства
645	59:12:0250000: 975	Земельный участок	Пермский край, г Чайковский, д Марково	2230+/-17	Земли населенны х пунктов	для ведения личного подсобного хозяйства
646	59:12:0250000: 976	Земельный участок	617748, Пермский край, г Чайковский, д Маркою, ул Центральная	1226+/-12	Земли населенны х пунктов	Для ведения личного подсобного хозяйства
647	59:12:0250000: 977	Земельный участок	617748, Пермский край, г Чайковский, д Маркове, ул Центральная	1225+/-12	Земли населенны х пунктов	Для ведения личного подсобного хозяйства
648	59:12:0250000: 978	Земельный участок	Пермский край, Город Чайковский, Деревня Маркове, Улица Тракторная	2358+/-17	Земли населенны х пунктов	Для ведения личного подсобного хозяйства
649	59:12:0250000: 979	Земельный участок	617748, Пермский край,Город Чайковский, Деревня Марково, Улица Тракторная	2368+/-17	Земли населенны х пунктов	Для ведения личного подсобного хозяйства
652	59:12:0250000: 982	Земельный участок	617748, Пермский край, г Чайковский, д Марково, уп Березовая Роща, д 4	2468+/-17	Земли населенны х пунктов	Для ведения личного подсобного хозяйства
653	59:12:0250000: 983	Земельный участок	617748, Пермский край, г Чайковский, д Марково	1244+/-12	Земли населенны х пунктов	Для индивидуал ьного жилищного строительст ва
654	59:12:0250000: 984	Земельный участок	Пермский край, Город Чайковский, Деревня Марково, Улица Центральная	1335+/-13	Земли населенны х пунктов	для ведения личного подсобного хозяйства
655	59:12:0250000: 985	Земельный участок	Пермский край, Город Чайковский, Деревня Марково, Улица Запрудная	956 +/-11	Земли населенны х пунктов	для ведения личного подсобного хозяйства

Изм	Кол уч.	Лист	№ док	Подпись	Дата	10/22-ЭА	Лист
							148

656	59:12:0250000: 986	Земельный участок	Пермский край, Город Чайковский, Деревня Марково, Улица Запрудная	1004+/-11	Земли населенны х пунктов	для ведения личного подсобного хозяйства
657	59:12:0250000: 987	Земельный участок	617748, Пермский край, г Чайковский, д Марково, ул Центральная	2267+/-17	Земли населенны х пунктов	Для ведения личного подсобного хозяйства
658	59:12:0250000: 990	Земельный участок	617748, Пермский край, Город Чайковский, Деревня Марково, Улица Березовая Роща	1896+/-15	Земли населенны х пунктов	Для ведения личного подсобного хозяйства
660	59:12:0250000: 992	Земельный участок	617748, Пермский край, г Чайковский, д Марково, уп Северная 2-я	895+/-10	Земли населенны х пунктов	Для ведения личного подсобного хозяйства (2.2)
661	59:12:0250000: 993	Земельный участок	617748, Пермский край, Город Чайковский, Деревня Марково, Улица Северная 2-я	984 +/-11	Земли населенны х пунктов	Для ведения личного подсобного хозяйства (2.2)
664	59:12:0250000: 996	Земельный участок	617748, Пермский край, Город Чайковский, Деревня Марково, Улица Восточная	986 +/-11	Земли населенны х пунктов	для ведения личного подсобного хозяйства
665	59:12:0250000: 997	Земельный участок	617748, Пермский край, Город Чайковский, Деревня Марково, Улица Центральная	2317+/-17	Земли населенны х пунктов	для ведения личного подсобного хозяйства
666	59:12:0250000: 998	Земельный участок	617748, Пермский край, Город Чайковский, Деревня Марково, Улица Северная 2-я	1000+/-11	Земли населенны х пунктов	для ведения личного подсобного хозяйства
667	59:12:0250000: 999	Земельный участок	617748, Пермский край, г Чайковский, д Марково	420 +1-7	Земли населенны х пунктов	ведение огородничес тва

Изм	Кол уч.	Лист	№ док	Подпись	Дата	10/22-ЭА	Лист
							149

670	59:12:0250000: 1004	Земельный участок	Пермский край, Город Чайковский, Деревня Марково, Улица Запрудная	2146+/-16	Земли населенны х пунктов	для ведения личного подсобного хозяйства
675	59:12:0250000: 1009	Земельный участок	617748, Пермский край, Город Чайковский, Деревня Марково, Улица Таui/мгтпн	700 +/-9	Земли населенны х пунктов	Для индивидуал ьного жилищного строительст ва
676	59:12:0250000: 1010	Земельный участок	617748, Пермский край, г Чайковский, д Марково, ул Танкистов	906 +/-11	Земли населенны х пунктов	Для ведения личного подсобного хозяйства
678	59:12:0250000: 1012	Земельный участок	617748, Пермский край, Город Чайковский, Деревня Марково, Улица Дачная	1346+/-13	Земли населенны х пунктов	Для ведения личного подсобного хозяйства
680	59:12:0250000: 1014	Земельный участок	Пермский край, Город Чайковский, Деревня Марково, Улица Северная 2-я	1452+/-13	Земли населенны х пунктов	для ведения личного подсобного хозяйства
681	59:12:0250000: 1015	Земельный участок	Пермский край, Город Чайковский, Деревня Марково, Улица Северная 2-я	1394+/-13	Земли населенны х пунктов	для ведения личного подсобного хозяйства
684	59:12:0250000: 1018	Земельный участок	617748, Пермский край, г Чайковский, д Марково, уп Восточная	3631 +/-21	Земли населенны х	для ведения личного подсобного хозяйства
687	59:12:0250000: 1021	Земельный участок	617748, Пермский край, г.о. Чайковский, д Марково, ул Дачная	2095+/-16	Земли населенны х пунктов	для ведения личного подсобного хозяйства
689	59:12:0250000: 1023	Земельный участок	617748, Пермский край, Город Чайковский, Деревня Марково, Улица Северная 3-я	1274+/-12	Земли населенны х пунктов	для индивидуал ьного жилищного строительст ва
692	59:12:0250000: 1026	Земельный участок	617748, Пермский край, Город Чайковский,	1835+/-15	Земли населенны х пунктов	для ведения личного подсобного хозяйства

Изм	Кол уч.	Лист	№ док	Подпись	Дата	10/22-ЭА	Лист
							150

			Деревня Марково, Улица Березовая Роща			
693	59:12:0250000: 1027	Земельный участок	617748, Пермский край, Город Чайковский, Деревня Марково, Улица Северная 2-я	1046+/-11	Земли населенны х пунктов	Для индивидуал ьного жилищного строительст ва
694	59:12:0250000: 1028	Земельный участок	Пермский край, г Чайковский, д Марково, ул Центральная	3267 +/-20	Земли населенны х пунктов	для ведения личного подсобного хозяйства
695	59:12:0250000: 1029	Земельный участок	Пермский край, г Чайковский, д Марково, ул Дачная	1473+/-13	Земли населенны х пунктов	личное подсобное хозяйство
697	59:12:0250000: 1031	Земельный участок	617748, Пермский край, Город Чайковский, Деревня Марково, Улица Центральная	881 +/-10	Земли населенны х пунктов	Для ведения личного подсобного хозяйства
698	59:12:0250000: 1032	Земельный участок	617748, Пермский край, Город Чайковский, Деревня Марково, Улица Центральная	1740+/-15	Земли населенны х пунктов	садоводство
700	59:12:0250000: 1034	Земельный участок	617748, Пермский край, Город Чайковский, Деревня Марково, Улица I Битлапияя	3036+/-19	Земли населенны х пунктов	для ведения личного подсобного хозяйства
701	59:12:0250000: 1035	Земельный участок	617748, Пермский край, г Чайковский, д Марково, уп Трактовая	1475+/-13	Земли населенны х пунктов	личное подсобное хозяйство
703	59:12:0250000: 1037	Земельный участок	Пермский край, Город Чайковский, Деревня Марково, Улица Центральная	1701 +/-14	Земли населенны х пунктов	для ведения личного подсобного хозяйства
704	59:12:0250000: 1038	Земельный участок	617748, Пермский край, г Чайковский, д Марково, уп Центральная	2099+/-16	Земли населенны х пунктов	для ведения личного подсобного хозяйства

Изм	Кол уч.	Лист	№ док	Подпись	Дата	10/22-ЭА	Лист
							151

706	59:12:0250000:1040	Земельный участок	617748, Пермский край, Город Чайковский, Деревня Марково, Улица Центральная	2000+/-16	Земли населенных пунктов	для ведения личного подсобного хозяйства
709	59:12:0250000:1043	Земельный участок	Пермский край, Город Чайковский, Деревня Марково, Улица Центральная	1154+/-12	Земли населенных пунктов	для ведения личного подсобного хозяйства
710	59:12:0250000:1044	Земельный участок	Пермский край, Город Чайковский, Деревня Марково, Улица Центральная	1500+/-14	Земли населенных пунктов	для ведения личного подсобного хозяйства
718	59:12:0250000:1052	Земельный участок	617748, Пермский край, Город Чайковский, Деревня Марково, Улица Дачная-1	1540+/-14	Земли населенных пунктов	личное подсобное хозяйство
719	59:12:0250000:1053	Земельный участок	617748, Пермский край, Город Чайковский, Деревня Марково, Улица Дачная-1	924 +/-11	Земли населенных пунктов	личное подсобное хозяйство
724	59:12:0250000:1058	Земельный участок	Пермский край, Город Чайковский, Деревня Марково, Улица Тракторная	1412+/-13	Земли населенных пунктов	Для индивидуального жилищного строительства
725	59:12:0890101:414	Земельный участок	Пермский край	1516+/-14	Земли населенных пунктов	Ведение личного подсобного хозяйства на полевых участках
727	59:12:0890101:415	Земельный участок	Пермский край	1300+/-13	Земли населенных пунктов	Ведение личного подсобного хозяйства на полевых участках
728	59:12:0890101:416	Земельный участок	Пермский край	1248+/-12	Земли населенных пунктов	Ведение личного подсобного хозяйства на полевых участках

Изм	Кол уч.	Лист	№ док	Подпись	Дата	10/22-ЭА	Лист
							152

729	59:12:0890101: 417	Земельный участок	Пермский край	1084+/-12	Земли населенны х пунктов	Ведение личного подсобного хозяйства на полевых участках
730	59:12:0890101: 418	Земельный участок	Пермский край	1172+/-12	Земли населенны х пунктов	Ведение личного подсобного хозяйства на полевых участках
731	59:12:0890101: 419	Земельный участок	Пермский край	1163+/-12	Земли населенны х	Ведение личного подсобного хозяйства на полевых участках
732	59:12:0890101: 420	Земельный участок	Пермский край, г Чайковский, д Марково	1096+/-12	Земли населенны х пунктов	Ведение личного подсобного хозяйства на полевых участках
733	59:12:0890101: 421	Земельный участок	Пермский край	1144+/-12	Земли населенны х пунктов	Ведение личного подсобного хозяйства на полевых участках
734	59:12:0890101: 422	Земельный участок	Пермский край	1095+/-12	Земли населенны х пунктов	Ведение личного подсобного хозяйства на полевых участках
735	59:12:0890101: 423	Земельный участок	Пермский край	1162+/-12	Земли населенны х пунктов	Ведение личного подсобного хозяйства на полевых участках
736	59:12:0890101: 424	Земельный участок	Пермский край	1128+/-12	Земли населенны х пунктов	Ведение личного подсобного хозяйства на полевых участках
737	59:12:0890101: 425	Земельный участок	Пермский край	1263+/-12	Земли населенны х пунктов	Ведение личного подсобного хозяйства на полевых участках
738	59:12:0890101: 426	Земельный участок	Пермский край	6046 +/-27	Земли населенны х пунктов	Ведение личного подсобного хозяйства на

Изм	Кол уч.	Лист	№ док	Подпись	Дата	10/22-ЭА	Лист
							153

						полевых участках
739	59:12:0890101:427	Земельный участок	Пермский край	1129+/-12	Земли населенных пунктов	Ведение личного подсобного хозяйства на полевых участках
740	59:12:0890101:428	Земельный участок	Пермский край	1355+/-13	Земли населенных пунктов	Ведение личного подсобного хозяйства на полевых участках
741	59:12:0890101:429	Земельный участок	Пермский край	1487+/-13	Земли населенных пунктов	Ведение личного подсобного хозяйства на полевых участках
742	59:12:0890101:430	Земельный участок	Пермский край	1548+/-14	Земли населенных пунктов	Ведение личного подсобного хозяйства на полевых участках
743	59:12:0890101:431	Земельный участок	Пермский край	1211 +/-12	Земли населенных пунктов	Ведение личного подсобного хозяйства на полевых участках
744	59:12:0890101:432	Земельный участок	Пермский край	1198+/-12	Земли населенных пунктов	Ведение личного подсобного хозяйства на полевых участках
745	59:12:0890101:433	Земельный участок	Пермский край	1091 +/-12	Земли населенных пунктов	Ведение личного подсобного хозяйства на полевых участках

Изм	Кол уч.	Лист	№ док	Подпись	Дата	10/22-ЭА	Лист
							154