

**Муниципальное казенное учреждение  
Управление стратегического развития Пермского муниципального  
района Пермского края**

**Проект межевания части территории п. Юг Юговского сельского  
поселения Пермского муниципального района Пермского края,  
включающей земельный участок под многоквартирным домом по  
ул. Решетникова д. 2**

**Том 1  
Проект межевания территории  
Основная часть**

Раздел I «Чертеж межевания территории»  
Раздел II «Текстовая часть»

**ШИФР 20-63.21-2022**

Пермь, 2022

## Состав проекта

№ п/п	Наименование	Количество во листов	Масштаб
1	2	3	4
<b>ПРОЕКТ МЕЖЕВАНИЯ ТЕРРИТОРИИ</b>			
<b>Том 1. Основная часть</b>			
<b>Раздел I</b>	Чертеж межевания территории 1 этап	1	1:500
	Чертеж межевания территории 2 этап	1	1:500
<b>Раздел II</b>	Текстовая часть	-	-
<b>Том 2. Материалы по обоснованию</b>			
<b>Раздел III</b>	Чертеж материалов по обоснованию проекта межевания территории	1	1:500
<b>Раздел IV</b>	Текстовая часть		

## Содержание

Раздел I «Чертеж межевания территории 1 этап».....	4
«Чертеж межевания территории 2 этап».....	4
Раздел II «Текстовая часть».....	7
1. Перечень образуемых земельных участков .....	8
2. Целевое назначение лесов, вид (виды) разрешенного использования лесного участка, количественные и качественные характеристики лесного участка, сведения о нахождении лесного участка в границах особо защитных участков лесов.....	10
3. Сведения о границах территории, в отношении которой утвержден проект межевания.....	10
4. Каталог координат характерных точек границ территории, в отношении которой осуществляется подготовка проекта межевания территории .....	10
5. Каталоги координат границ образуемых земельных участков .....	10
6. Каталоги координат характерных точек красных линий.....	14

**Раздел I «Чертеж межевания территории 1 этап»**







**«Чертеж межевания территории 2 этап»**

Проект межевания части территории п. Юг Юговского сельского поселения  
Пермского муниципального района Пермского края, включающей земельный  
участок под многоквартирным домом по ул. Решетникова д. 2



**Чертеж межевания территории 1 этап**  
**М 1:500**

**Условные обозначения**



**Границы**

-  Границы территории, в отношении которой осуществляется подготовка проекта межевания
-  Границы земельных участков по сведениям ЕГРН
-  Границы объектов капитального строительства (линейные) по сведениям ЕГРН
-  Красные линии устанавливаемые
-  1. Номера характерных точек красных линий
-  1. Условный номер участка красных линий

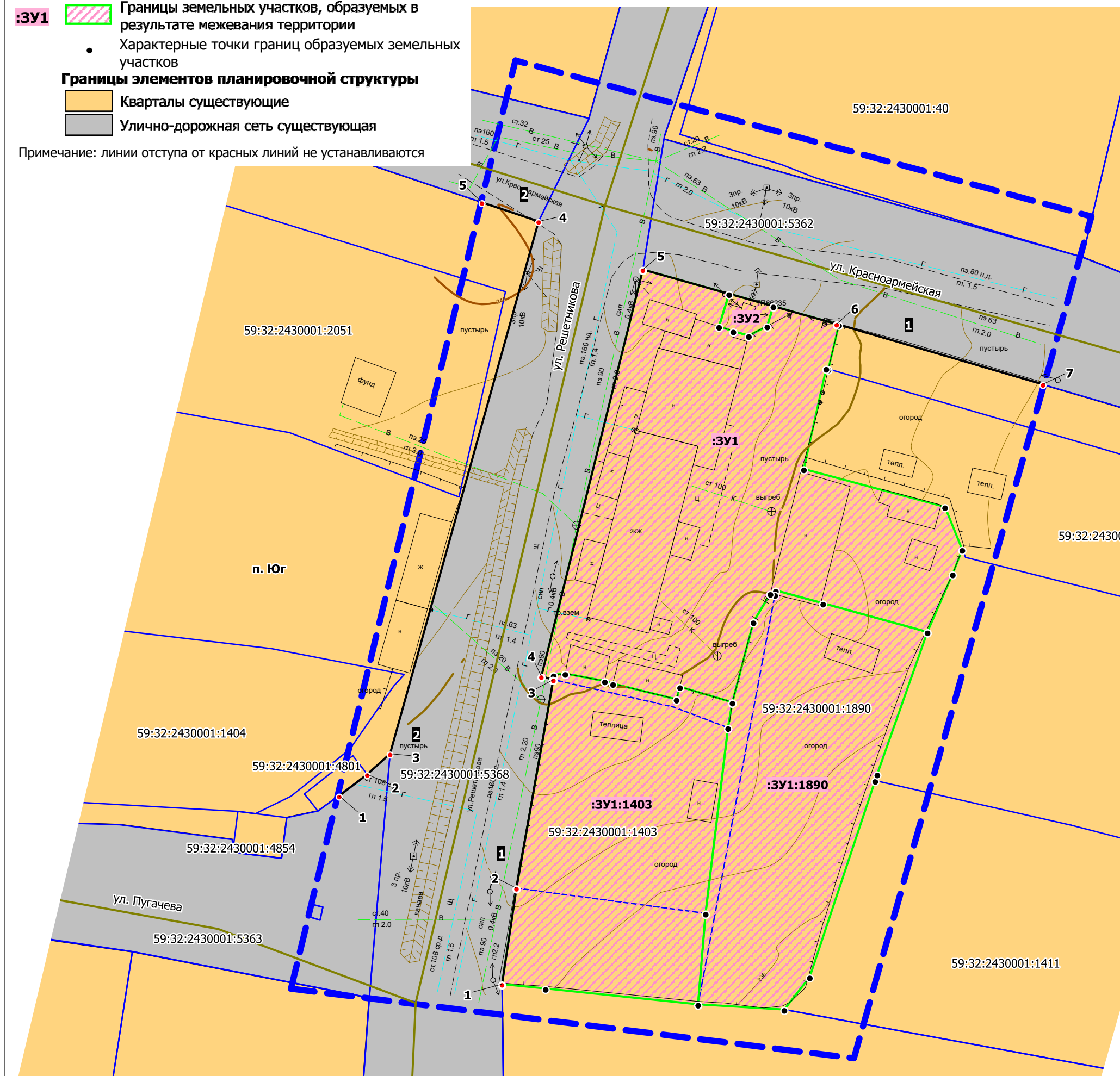
**Мероприятия по межеванию территории**

-  :ЗУ1 Границы земельных участков, образуемых в результате межевания территории
-  Характерные точки границ образуемых земельных участков

**Границы элементов планировочной структуры**

-  Кварталы существующие
-  Улично-дорожная сеть существующая

Примечание: линии отступа от красных линий не устанавливаются



Муниципальное образование "Юговское сельское поселение"											
Пермского муниципального района Пермского края											
Изм.	Коп.уч.	Лист	№ док	Подпись	Дата						
Зам. нач. отдела	А.С. Ишмуратова										
Консультант	М.А. Савицкий										
Чертеж межевания территории 1 этап			<table border="1" style="width: 100%; border-collapse: collapse;"> <tr> <th>Лист</th> <th>Листов</th> <th>Масштаб</th> </tr> <tr> <td style="text-align: center;">1</td> <td style="text-align: center;">1</td> <td style="text-align: center;">1:500</td> </tr> </table>			Лист	Листов	Масштаб	1	1	1:500
Лист	Листов	Масштаб									
1	1	1:500									
			МКУ "Управление стратегического развития Пермского района"								



## **Раздел II «Текстовая часть»**

## 1. Перечень образуемых земельных участков

Таблица 1

№ на чертеже	Этап межевания	Кадастровый номер земельного участка, из которого образуются земельные участки	Вид разрешенного использования земельный участок	Категория земель	Площадь образуемых земельных участков, кв. м	Способ образования	Сведения об отнесении (не отнесении) образуемого земельного участка к территории общего пользования (ТОП)	Необходимость изъятия для муниципальных нужд
1	2	3	4	5	6	7	8	9
:ЗУ1	1	-	Малозэтажная многоквартирная жилая застройка (2.1.1)	Земли населённых пунктов	1480	Образован из земель находящихся в муниципальной собственности	-	-
:ЗУ2	1	-	Коммунальное обслуживание (3.1)	Земли населённых пунктов	22	Образован из земель находящихся в муниципальной собственности	-	-
:ЗУ1:1403	1	59:32:2430001:1403	Для ведения личного подсобного хозяйства	Земли населённых пунктов	859	Образован в результате перераспределения земельного участка с кадастровым номером 59:32:2430001:1403 и земель находящихся в	-	-



						муниципальной собственности		
:ЗУ1:1890	1	59:32:2430001:1890	Для личного подсобного хозяйства	Земли населённых пунктов	852	Образован в результате перераспределения земельного участка с кадастровым номером 59:32:2430001:1890 и земель находящихся в муниципальной собственности	-	-
:ЗУ3	2	-	Малозэтажная многоквартирная жилая застройка (2.1.1)	Земли населённых пунктов	1507	Образованы в результате перераспределения земельного участка с кадастровым номером 59:32:2430001:2052, земельного участка с условным номером :ЗУ1 и земель находящихся в муниципальной собственности	-	-
:ЗУ1:2052	2	59:32:2430001:2052	Для ведения личного подсобного хозяйства	Земли населённых пунктов	1144		-	-

Виды разрешенного использования образуемых земельных участков установлены в соответствии с правилами землепользования и застройки муниципального образования «Юговское сельское поселение» Пермского муниципального района Пермского края, утвержденные решением Земского Собрания Пермского муниципального района Пермского края от 31 мая 2018 № 322 «Об утверждении Правил землепользования и застройки муниципального образования «Юговское сельское поселение» Пермского муниципального района Пермского края в новой редакции (в редакции постановления администрации Пермского муниципального района Пермского края от 21 апреля 2022 № СЭД-2022-299-01-01-05.С-217).

**2. Целевое назначение лесов, вид (виды) разрешенного использования лесного участка, количественные и качественные характеристики лесного участка, сведения о нахождении лесного участка в границах особо защитных участков лесов**

В границах проектирования, отсутствуют земли лесного фонда в связи с чем отсутствует необходимость в определении целевого назначения лесов, количественных и качественных характеристик лесного участка, вида (видов) разрешенного использования лесных участков, сведений о нахождении лесных участков в границах особо защитных участков лесов.

**3. Сведения о границах территории, в отношении которой утвержден проект межевания**

Утвержденные проекты планировки и проекты межевания территории в границах территории проектирования отсутствуют.

**4. Каталог координат характерных точек границ территории, в отношении которой осуществляется подготовка проекта межевания территории**

Система координат МСК 59

Обозначение характерных точек	Координаты, м	
	X	Y
1	2	3
1	487549.62	2227525.62
2	487662.54	2227552.90
3	487643.55	2227622.91
4	487541.14	2227594.04
1	487549.62	2227525.62

**5. Каталоги координат границ образуемых земельных участков**

:ЗУ1

Система координат МСК 59

Обозначение характерных точек	Координаты, м	
	X	Y
1	2	3
1	487637.10	2227568.38
2	487634.15	2227578.86
3	487630.17	2227577.65
4	487629.61	2227579.38
5	487629.05	2227581.27
6	487630.22	2227583.50
7	487632.65	2227584.25

8	487630.48	2227591.95
9	487630.40	2227592.23
10	487625.00	2227590.93
11	487625.07	2227590.68
12	487612.85	2227587.95
13	487608.23	2227605.12
14	487603.04	2227607.22
15	487600.06	2227606.05
16	487593.00	2227602.98
17	487596.49	2227590.29
18	487598.07	2227584.55
19	487597.55	2227584.45
20	487597.69	2227583.88
21	487594.24	2227581.84
22	487584.46	2227579.26
23	487586.34	2227572.90
24	487584.82	2227572.48
25	487586.71	2227564.74
26	487587.03	2227563.75
27	487587.94	2227558.95
28	487587.78	2227557.54
29	487587.23	2227557.43
30	487587.62	2227556.05
1	487637.10	2227568.38

:3У2

## Система координат МСК 59

Обозначение характерных точек	Координаты, м	
	X	Y
1	2	3
1	487630.17	2227577.65
2	487634.15	2227578.86
3	487632.65	2227584.25
4	487630.22	2227583.50
5	487629.05	2227581.27
6	487629.61	2227579.38
1	487630.17	2227577.65

:3У1:1403

## Система координат МСК 59

Обозначение характерных точек	Координаты, м	
	X	Y
1	2	3
1	487581.37	2227578.74

2	487584.46	2227579.26
3	487586.34	2227572.90
4	487584.82	2227572.48
5	487586.71	2227564.74
6	487587.03	2227563.75
7	487587.94	2227558.95
8	487587.78	2227557.54
9	487587.23	2227557.43
10	487587.20	2227557.52
11	487561.85	2227553.03
12	487550.17	2227551.26
13	487549.64	2227556.56
14	487547.70	2227575.10
15	487558.79	2227576.02
1	487581.37	2227578.74

:ЗУ1:1890

Система координат МСК 59

Обозначение характерных точек	Координаты, м	
	X	Y
1	2	3
1	487593.00	2227602.98
2	487596.49	2227590.29
3	487598.07	2227584.55
4	487597.55	2227584.45
5	487597.69	2227583.88
6	487594.24	2227581.84
7	487584.46	2227579.26
8	487581.37	2227578.74
9	487558.79	2227576.02
10	487547.70	2227575.10
11	487547.08	2227585.58
12	487551.04	2227588.66
13	487574.94	2227596.63
14	487575.72	2227596.89
1	487593.00	2227602.98

:ЗУ3

Система координат МСК 59

Обозначение характерных точек	Координаты, м	
	X	Y
1	2	3
1	487637.10	2227568.38
2	487634.15	2227578.86

3	487630.17	2227577.65
4	487629.61	2227579.38
5	487629.05	2227581.27
6	487630.22	2227583.50
7	487632.65	2227584.25
8	487630.48	2227591.95
9	487630.40	2227592.23
10	487625.00	2227590.93
11	487614.25	2227588.14
12	487609.21	2227605.69
13	487603.48	2227607.40
14	487600.06	2227606.05
15	487593.00	2227602.98
16	487596.49	2227590.29
17	487598.07	2227584.55
18	487597.55	2227584.45
19	487597.69	2227583.88
20	487594.24	2227581.84
21	487584.46	2227579.26
22	487586.34	2227572.90
23	487584.82	2227572.48
24	487586.71	2227564.74
25	487587.03	2227563.75
26	487587.94	2227558.95
27	487587.78	2227557.54
28	487587.23	2227557.43
29	487587.62	2227556.05
1	487637.10	2227568.38

:3У2:2052

Система координат МСК 59

Обозначение характерных точек	Координаты, м	
	X	Y
1	2	3
1	487630.40	2227592.23
2	487613.42	2227650.07
3	487597.74	2227645.21
4	487595.00	2227642.00
5	487602.87	2227611.77
6	487603.48	2227607.40
7	487609.21	2227605.69
8	487614.25	2227588.14
9	487625.00	2227590.93
1	487630.40	2227592.23

## 6. Каталоги координат характерных точек красных линий

1 участка красных линий  
Система координат МСК-59

Обозначение характерных точек	Координаты, м	
	X	Y
1	2	3
1	487550.17	2227551.26
2	487561.85	2227553.03
3	487587.20	2227557.52
4	487587.62	2227556.05
5	487637.10	2227568.38
6	487630.48	2227591.95
7	487623.15	2227617.04

2 участка красных линий  
Система координат МСК-59

Обозначение характерных точек	Координаты, м	
	X	Y
1	2	3
1	487573.07	2227531.48
2	487575.70	2227534.88
3	487578.19	2227537.65
4	487642.95	2227555.72
5	487645.26	2227548.84

Муниципальное казенное учреждение  
Управление стратегического развития Пермского муниципального  
района Пермского края

**Проект межевания части территории п. Юг Юговского  
сельского поселения Пермского муниципального района  
Пермского края, включающей земельный участок под  
многоквартирным домом по ул. Решетникова д. 2**

**Том 2  
Проект межевания территории  
Материалы по обоснованию**

Раздел III «Чертеж материалов по обоснованию проекта межевания  
территории»

Раздел IV «Текстовая часть»

**ШИФР 20-63.21-2022**

Пермь, 2022

**Состав проекта**

<b>№ п/п</b>	<b>Наименование</b>	<b>Количество во листов</b>	<b>Масштаб</b>
1	2	3	4
<b>ПРОЕКТ МЕЖЕВАНИЯ ТЕРРИТОРИИ</b>			
<b>Том 1. Основная часть</b>			
<b>Раздел I</b>	Чертеж межевания территории 1 этап	1	1:500
	Чертеж межевания территории 2 этап	1	1:500
<b>Раздел II</b>	Текстовая часть	-	-
<b>Том 2. Материалы по обоснованию</b>			
<b>Раздел III</b>	Чертеж материалов по обоснованию проекта межевания территории	1	1:500
<b>Раздел IV</b>	Текстовая часть		



### Содержание

Раздел III «Чертеж материалов по обоснованию проекта межевания территории»	4
Раздел IV «Текстовая часть»	6
1. Материалы по обоснованию проекта межевания территории	8
2. Анализ положений Правил землепользования и застройки	9
3. Перечень границ зон с особыми условиями использования территории и режим их использования	11
4. Перечень существующих земельных участков	13

**Раздел III «Чертеж материалов по обоснованию проекта межевания территории»**




Проект межевания части территории п. Юг Юговского сельского поселения  
Пермского муниципального района Пермского края, включающей земельный  
участок под многоквартирным домом по ул. Решетникова д. 2

**Чертеж материалов по обоснованию проекта межевания территории**




**М 1:500**

**Условные обозначения**

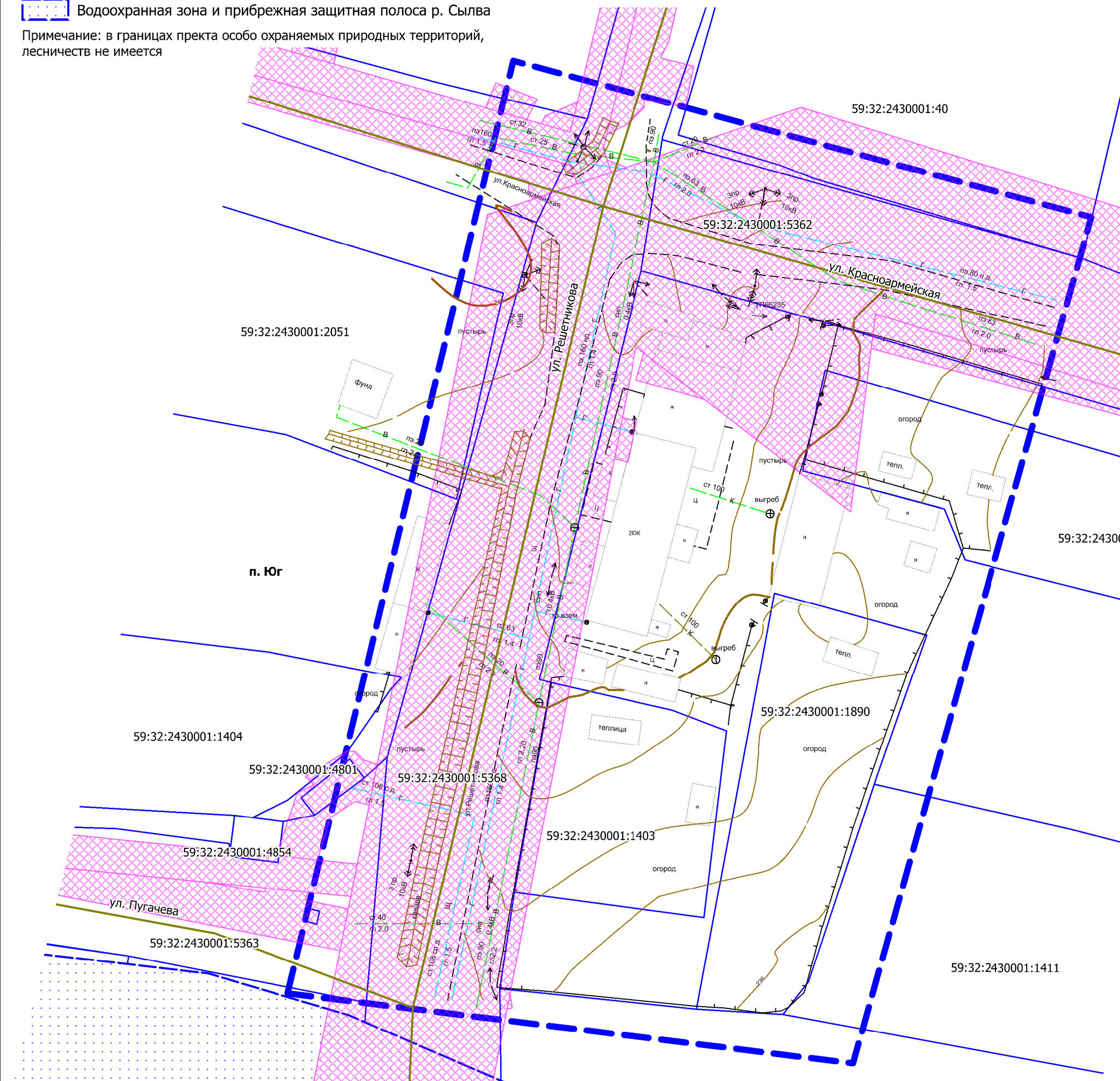
**Границы**

-  Границы территории, в отношении которой осуществляется подготовка проекта межевания
-  Границы земельных участков по сведениям ЕГРН
-  Границы объектов капитального строительства (линейные) по сведениям ЕГРН

**Границы зон с особыми условиями использования территории**

-  Приаэродромная территория аэродрома аэропорта Большое Савино (в границы зоны попадет вся территория проектирования)
-  Охранная зона инженерных коммуникаций по сведениям ЕГРН
-  Водоохранная зона и прибрежная защитная полоса р. Сылва

Примечание: в границах проекта особо охраняемых природных территорий, лесничеств не имеется



Муниципальное образование "Юговское сельское поселение" Пермского муниципального района Пермского края					
Изм.	Коп.уч.	Лист	№ док	Подпись	Дата
Зам. нач. отдела А.С. Ишмуратова					
Консультант М.А. Савицкий					
Проект межевания части территории п. Юг Юговского сельского поселения Пермского муниципального района Пермского края, включающей земельный участок под многоквартирным домом по ул. Решетникова д. 2					
			Лист	Листов	Масштаб
			1	1	1:500
Чертеж материалов по обоснованию проекта межевания территории					
МКУ "Управление стратегического развития Пермского района"					

## **Раздел IV «Текстовая часть»**

## Введение

Проект межевания территории подготовлен на основании распоряжения управления архитектуры и градостроительства администрации Пермского муниципального района Пермского края от 17 мая 2021 г. № СЭД-2021-299-12-12-01Р-63 «О разработке проекта межевания части территории п. Юг Юговского сельского поселения Пермского муниципального района Пермского края, включающей земельный участок под многоквартирным домом по ул. Решетникова д. 2».

Целью проекта межевания территории, в соответствии с частью 2 статьи 43 Градостроительного кодекса Российской Федерации является определения местоположения границ образуемых и изменяемых земельных участков и установления, изменения, отмены красных линий.

Определение местоположения границ образуемого земельного участка выполнено с учетом требований ст. 11.9. Земельного кодекса Российской Федерации.

Территория проектирования расположена на территории Пермского муниципального округа в п. Юг на ул. Решетникова.

Общая площадь проектирования 7838 кв.м.

### При разработке документации по межеванию территории учтены:

-Генеральный план Юговского сельского поселения, утвержденный решением Совета Депутатов Юговского сельского поселения от 30 мая 2013 № 281 «Об утверждении генерального плана Юговского сельского поселения с генеральным планом п. Юг (в редакции решения Земского Собрания Пермского муниципального района Пермского края от 20 февраля 2018 № 294);

-Правила землепользования и застройки муниципального образования «Юговское сельское поселение» Пермского муниципального района Пермского края, утвержденные решением Земского собрания Пермского муниципального района Пермского края от 31 мая 2018 № 322 «Об утверждении Правил землепользования и застройки муниципального образования «Юговское сельское поселение» Пермского муниципального района Пермского края в новой редакции (в редакции постановления администрации Пермского муниципального района Пермского края от 21 апреля 2022 № СЭД-2022-299-01-01-05.С-217).

### При разработке документации по межеванию территории использовались

-Градостроительный кодекс Российской Федерации;

-Земельный кодекс Российской Федерации;

-Постановление Государственного комитета Российской Федерации по жилищной и строительной политике от 06 апреля 1998 г. № 18-30 «О принятии и введении в действие РДС 30-201-98 «Инструкция о порядке

проектирования и установления красных линий в городах и других поселениях Российской Федерации»;

-Постановление Правительства Российской Федерации от 20 ноября 2000 г. № 878 «Об утверждении Правил охраны газораспределительных сетей»;

-Постановление Правительства Российской Федерации от 24 февраля 2009 года № 160 «О порядке установления охранных зон объектов электросетевого хозяйства и особых условий использования земельных участков, расположенных в границах таких зон»;

## **1. Материалы по обоснованию проекта межевания территории**

### **1 этап межевания**

Земельный участок с условным номером :ЗУ1 образован под многоквартирный жилой дом, земельный участок с условным номером :ЗУ2 образован под трансформаторную подстанцию в п. Юг. Выше указанные участки образованы из земель, находящиеся в муниципальной собственности. Границы образуемых земельных участков установлены в соответствии с устанавливаемыми в составе проекта межевания территории красными линиями и земельными участками учтенными в едином государственном реестре недвижимости. Основанием образования земельных участков является п. 1 ч. 1 ст. 11.3 Земельного кодекса Российской Федерации.

Земельный участок с условным номером :ЗУ1:1403 образован путем перераспределения земельного участка с кадастровым номером 59:32:2430001:1403 и земель находящихся в муниципальной собственности.

Земельный участок с условным номером :ЗУ1:1890 образован путем перераспределения земельного участка с кадастровым номером 59:32:2430001:1890 и земель находящихся в муниципальной собственности.

Перераспределение земель и (или) земельных участков, находящихся в государственной или муниципальной собственности, и земельных участков, находящихся в частной собственности, проводится в соответствии со статьей 39.28. Земельного кодекса Российской Федерации.

### **2 этап межевания**

Земельные участки с условными номерами :ЗУ3, :ЗУ1:2052 образованы путем перераспределения земельного участка с кадастровым номером 59:32:2430001:2052, условным номером :ЗУ1 и земель находящихся в муниципальной собственности.

Перераспределение земель и (или) земельных участков, находящихся в государственной или муниципальной собственности, и земельных участков, находящихся в частной собственности, проводится в соответствии со статьей 39.28. Земельного кодекса Российской Федерации.

## 2. Анализ положений Правил землепользования и застройки

В соответствии с картой «Карта градостроительного зонирования Карта зон с особыми условиями использования территории п. Юг Юговского сельского поселения Пермского муниципального района Пермского края» территория проектирования расположена в территориальных зонах:

- Зона застройки индивидуальными жилыми домами (Ж1);
- Зона застройки малоэтажными жилыми домами (Ж2).

Выкопировка с карты градостроительного зонирования п. Юг



Для реализации проектных решений проектом межевания территории предполагается внести изменения в правила землепользования и застройки муниципального образования «Юговское сельское поселение» в части изменения границ территориальных зон: зона застройки индивидуальными жилыми домами (Ж1), зона застройки малоэтажными жилыми домами (Ж2).

Проектом предполагается расширение границ зоны застройки индивидуальными жилыми домами (Ж1) по границам перераспределяемого земельного участка с кадастровым номером 59:32:2430001:2052.

Проектом предполагается расширение границ зоны застройки малоэтажными жилыми домами (Ж2) по границам перераспределяемого земельного участка с условным номером :ЗУЗ.



Для реализации проектных решений необходимо внести изменения в территориальное зонирование.

Существующее положение карты градостроительного зонирования Правил землепользования и застройки.





Проектные предложения в части изменения карты градостроительного зонирования Правил землепользования и застройки.



### 3. Перечень границ зон с особыми условиями использования территории и режим их использования

В границах территории проектирования определены следующие виды зон с особыми условиями использования территорий:

- охранные зоны инженерных коммуникаций;
- приаэродромная территория.

К охранным зонам инженерных коммуникаций относятся:

- охранные зоны объектов электроснабжения;
- охранные зоны объектов газоснабжения.

Охранные зоны инженерных коммуникаций учтены в едином государственном реестре недвижимости и указаны в таблице 1.

Таблица 1

№	Наименование объекта	Учетный номер
1	Охранная зона инженерных коммуникаций	59:32-6.236
2	Охранная зона инженерных коммуникаций	59:32-6.234
3	Охранная зона инженерных коммуникаций	59:32-6.395
4	Охранная зона инженерных коммуникаций	59:32-6.1855

### Охранные зоны объектов электроснабжения

Охранные зоны линий электропередачи и режим использования территорий, расположенных в таких зонах, устанавливаются в соответствии с постановлением Правительства Российской Федерации от 24 февраля 2009 г. № 160 «О порядке установления охранных зон объектов электросетевого хозяйства и особых условий использования земельных участков, расположенных в границах таких зон»

### Охранные зоны объектов газоснабжения

Охранные зоны газопроводов и режим использования территорий, расположенных в таких зонах, устанавливаются в соответствии с постановлением Правительства Российской Федерации от 20.11.2000 г. № 878 «Об утверждении правил охраны газораспределительных сетей»

### Приаэродромная территория

Территория проектирования полностью расположена в границах приаэродромной территории аэродрома аэропорта Большое Савино, учтенной в едином государственном реестре недвижимости с реестровым номером 59:32-6.553.

Режим использования территорий, расположенных в границах приаэродромной территории определяется постановлением Правительства Российской Федерации от 11 марта 2010 № 138 «Об утверждении Федеральных правил использования воздушного пространства Российской Федерации».

В границах проектирования публичные сервитуты отсутствуют.

Объекты культурного наследия отсутствуют.

Особо охраняемые природные территории местного, регионального и федерального значения отсутствуют.

#### 4. Перечень существующих земельных участков

№	Кадастровый номер	Адрес земельного участка (местоположение)	Землепользователь (правообладатель)	Вид права на земельный участок	Вид разрешенного использования	Категория земель	Площадь по документам, кв. м
1	59:32:2430001:5368	Пермский край, Пермский р-н, Юговское с/п, п. Юг, ул. Решетникова	Муниципальное образование "Юговское сельское поселение"	Собственность	улично-дорожная сеть	Земли населенных пунктов	6228
2	59:32:2430001:1403	Пермский край, Пермский район, Юговской с/о, п. Юг, ул. Решетникова, дом 2	Частная собственность	Собственность	Для ведения личного подсобного хозяйства	Земли населенных пунктов	550
3	59:32:2430001:1890	Местоположение установлено относительно ориентира, расположенного за пределами участка. Почтовый адрес ориентира: Пермский край, р-н Пермский, с/о Юговской, п. Юг, ул. Решетникова	Частная собственность	Собственность	Для личного подсобного хозяйства	Земли населенных пунктов	766
4	59:32:2430001:1411	Пермский край, Пермский район, Юговское с/п, п. Юг, ул. Октябрьская, 5	Частная собственность	Общая долевая собственность	Для ведения личного подсобного хозяйства	Земли населенных пунктов	1535
5	59:32:2430001:107	Местоположение установлено относительно ориентира, расположенного за пределами участка. Почтовый адрес ориентира: край Пермский, р-н Пермский, с/п Юговское, п. Юг, ул. М. Горького, дом 26а	Частная собственность	Собственность	Для ведения личного подсобного хозяйства	Земли населенных пунктов	1894

6	59:32:2430001:205 2	Местоположение установлено относительно ориентира, расположенного за пределами участка. Почтовый адрес ориентира: Пермский край, Пермский район, Юговское с/пос., п. Юг, ул. Решетникова, 2	Частная собственность	Собственность	Для ведения личного подсобного хозяйства	Земли населенных пунктов	880
7	59:32:2430001:536 2	Пермский край, Пермский район, Юговское с/п, п. Юг, ул. Красноармейская	Муниципальное образование Юговское сельское поселение	Собственность	улично-дорожная сеть	Земли населенных пунктов	9037