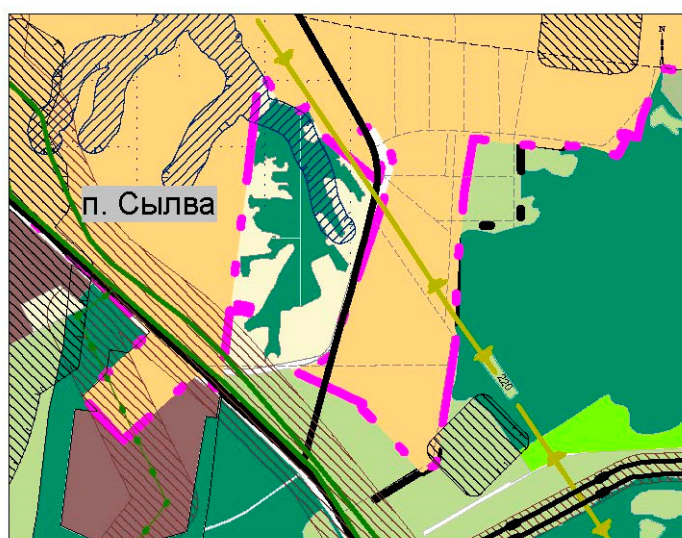


**Фрагмент карты «Карта зон с особыми условиями использования территории, карта территории объектов культурного наследия» генерального плана муниципального образования «Сылвенское сельское поселение» Пермского муниципального района Пермского края, утвержденного решением Совета депутатов Сылвенского сельского поселения от 15.08.2013 № 67 (ред. решений Земского Собрания Пермского муниципального района от 28.05.2015 №77, от 29.06.2017 №236 от 28.11.2019 №13)**



М 1:25 000

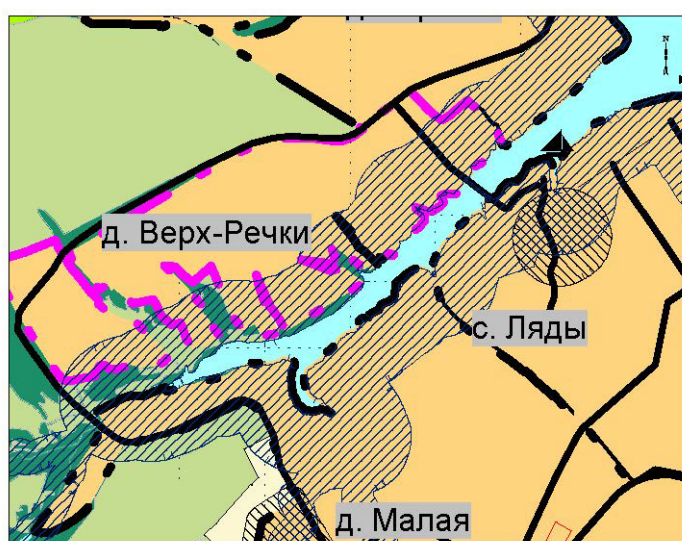
- Условные обозначения**
- Граница Сылвенского сельского поселения
  - — — Граница населенного пункта (сущ.)
  - · — · — Граница населенного пункта (планир.)
  - · — · — — Граница ликвидируемого населенного пункта
  - Территория населенных пунктов
  - Территория населенных пунктов
  - Зона садоводческих, огороднических или дачных некоммерческих объединений граждан
  - Проектируемая зона садоводческих, огороднических или дачных некоммерческих объединений граждан
  - Производственные предприятия и инженерные сооружения
  - Зона размещения объектов ТЭО
- Зоны с особыми условиями использования территории**
- Территории объектов культурного наследия (памятники археологии)
  - Санитарно-защитная зона предприятий, сооружений и иных объектов
  - Охранная зона инженерных коммуникаций (зона минимально допустимых расстояний)
  - Водоохранная зона
  - ЗСО I пояса месторождения подземных вод
  - Второй пояс зоны санитарной охраны источника водоснабжения
  - Третий пояс зоны санитарной охраны источника водоснабжения

- Памятники**
- Объекты культурного наследия федерального значения
  - Объекты археологического наследия федерального значения
- Инженерные сети:**
- Линии электропередач 220 кВ
  - Линии электропередач 110 кВ
  - Магистральный газопровод
  - Магистральный нефтепровод
  - Газопровод распределительный
- Объекты транспортной инфраструктуры**
- Лодочная станция, яхт клуб
  - Причал (пристань)
  - Паромная переправа
  - Мост, путепровод
  - Железная дорога
  - Автомобильная дорога общего пользования

Памятники археологии Пермского края

№ п/п	Название памятника	Датировка	Адрес
1	Гари I, поселение	Нов.вр., XVIII в.	Бывшая д. Вери Гари
2	Мыс-Бродовский	Ран. зал. век, I-а пол. I тыс. до н.э.	д. Мостовая, в 1,5 км к югу, левый берег р. Бродовской
3	Симакино (Симакино) I, поселение	Нов.вр., XVIII в.	Бывшая д. Симакино
4	Симакино, селище	Ран. зал. век, I-я пол. I тыс. до н.э.	д. Симакино, в 0,4 км к северо-востоку, левый берег р. Сылва
5	Сылва (Сылвенский островок) I, поселение	Нов.вр., XVI - XVIII вв.	с. Троица, центр
6	Троица, селище	Глад., I-я пол. I тыс. до н.э.	с. Троица, в 2,5 км к северу, левый берег р. Сылва
7	Усть-Броды, селище	Глад., I-я пол. I тыс. до н.э.	д. Мостовая, в 2,5 км к юго-западу, правый берег р. Бродовской
8	Ельники I, стоянка	Пал., XXX тыс. лет до н.э.	д. Ельники, в 0,1 км к юго-западу, левый берег р. Сылва
9	Винный завод I, селище	Ан., VIII-III вв., до н.э.	пос. Винный Завод, правый берег р. Сылва
10	Винный завод II, селище	Ан., VIII-III вв., до н.э.	пос. Винный Завод, в 0,3 км к северо-западу, правый берег р. Сылва
11	Винный завод III, селище	Ан., VIII-III вв., до н.э.	пос. Винный Завод, в 0,4 км к северо-западу, правый берег р. Сылва
12	Усть-Сылва, городище	Мезолит, ранний век, бронзовый, ЖЗС тыс. до н.э., I-II тыс. I тыс. до н.э., VI-VIII вв. н.э.	пос. Лбды, в 2 км к северо-востоку, правый берег р. Сылва

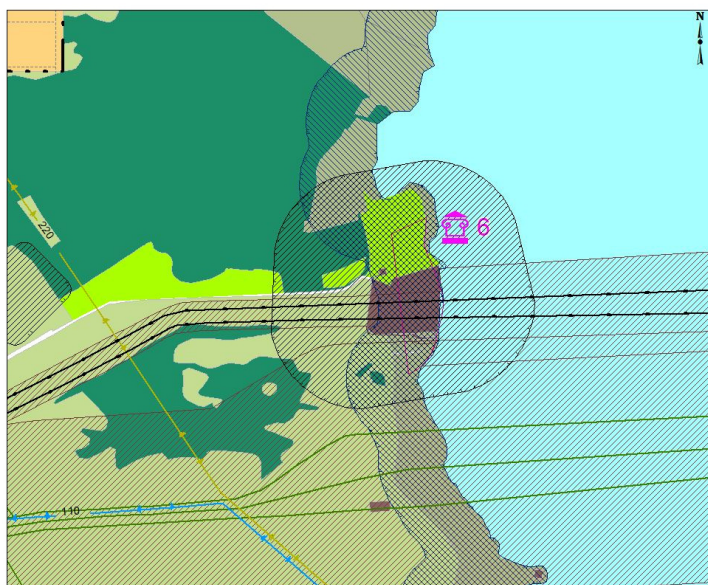
**Фрагмент карты «Карта зон с особыми условиями использования территории, карта территории объектов культурного наследия» генерального плана муниципального образования «Сылвенское сельское поселение» Пермского муниципального района Пермского края, утвержденного решением Совета депутатов Сылвенского сельского поселения от 15.08.2013 № 67 (ред. решений Земского Собрания Пермского муниципального района от 28.05.2015 №77, от 29.06.2017 №236 от 28.11.2019 №13)**



М 1:25 000

Условные обозначения	Памятники	Условные обозначения
— — — — — Граница Сылвенского сельского поселения	🏰 Объекты культурного наследия федерального значения	— — — — — Граница Сылвенского сельского поселения
— · — · — · — Граница населенного пункта (сущ.)	🏰 Объекты археологического наследия федерального значения	— · — · — · — Граница населенного пункта
— · — · — · — Граница населенного пункта (планир.)		— · — · — · — Граница ликвидированного населенного пункта
— — — — — Граница ликвидированного населенного пункта	Инженерные сети:	— — — — — Территория населенных пунктов
🟡 Территория населенных пунктов	⚡ Линии электропередач 220 кВ	🟡 Территория населенных пунктов
🟢 Территория населенных пунктов	⚡ Линии электропередач 110 кВ	🟢 Территория населенных пунктов
🟢 Зона садоводческих, огороднических или дачных некоммерческих объединений граждан	⚡ Магистральный газопровод	🟢 Зона садоводческих, огороднических или дачных некоммерческих объединений граждан
🟢 Проектруемая зона садоводческих, огороднических или дачных некоммерческих объединений граждан	⚡ Магистральный нефтепровод	🟢 Проектруемая зона садоводческих, огороднических или дачных некоммерческих объединений граждан
🟢 Производственные предприятия и инженерные сооружения	⚡ Газопровод распределительный	🟢 Производственные предприятия и инженерные сооружения
🟢 Производственные предприятия и инженерные сооружения	🚚 Объекты транспортной инфраструктуры	🟢 Производственные предприятия и инженерные сооружения
🟢 Зона размещения объектов ТБО	🚢 Причал (пристань)	🟢 Зона размещения объектов ТБО
🟢 Зона размещения объектов ТБО	⚓ Паромная переправа	🟢 Зона размещения объектов ТБО
	🚶 Мост, путепровод	
	🚗 Железная дорога	
	🛣 Автомобильная дорога общего пользования	
<b>Зоны с особыми условиями использования территории</b>		<b>Зоны с особыми условиями использования территории</b>
🟡 Территория объектов культурного наследия (памятник археологии)		🟡 Территория объектов культурного наследия (памятник археологии)
🟡 Санитарно-защитная зона предприятий, сооружений и иных объектов		🟡 Санитарно-защитная зона предприятий, сооружений и иных объектов
🟡 Охранная зона инженерных коммуникаций (зона минимально допустимых расстояний)		🟡 Охранная зона инженерных коммуникаций (зона минимально допустимых расстояний)
🟡 Водооградная зона		🟡 Водооградная зона
🟡 ЗСО I пояса месторождения подземных вод		🟡 ЗСО I пояса месторождения подземных вод
🟡 Второй пояс зоны санитарной охраны источника водоснабжения		🟡 Второй пояс зоны санитарной охраны источника водоснабжения
🟡 Третий пояс зоны санитарной охраны источника водоснабжения		🟡 Третий пояс зоны санитарной охраны источника водоснабжения

**Фрагмент карты «Карта зон с особыми условиями использования территории, карта территории объектов культурного наследия» генерального плана муниципального образования «Сылвенское сельское поселение» Пермского муниципального района Пермского края, утвержденного решением Совета депутатов Сылвенского сельского поселения от 15.08.2013 № 67 (ред. решений Земского Собрания Пермского муниципального района от 28.05.2015 №77, от 29.06.2017 №236 от 28.11.2019 №13)**

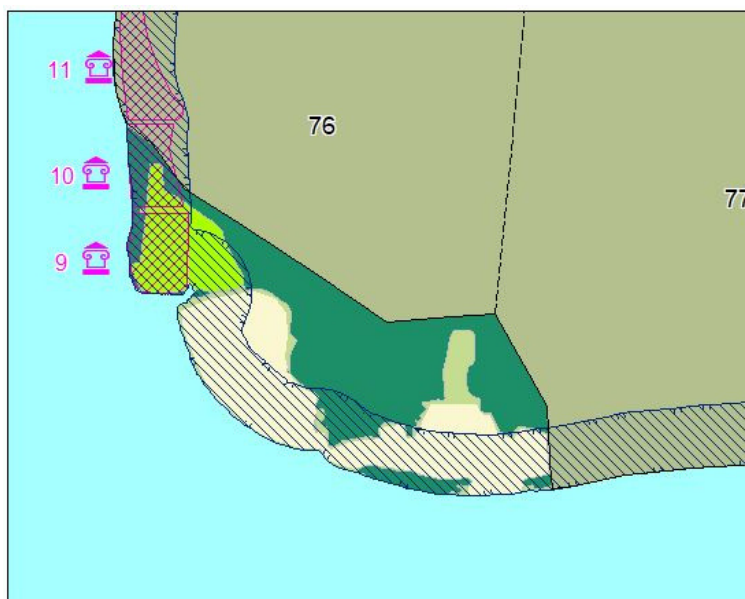


М 1:25 000

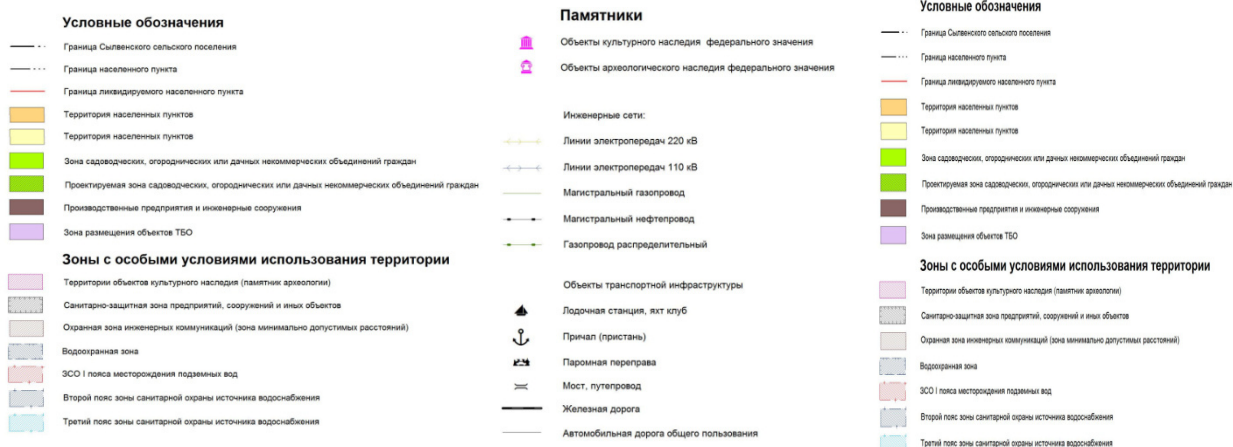
<p><b>Условные обозначения</b></p> <ul style="list-style-type: none"> <li>— — — Граница Сылвенского сельского поселения</li> <li>— — — Граница населенного пункта</li> <li>— — — Граница ликвидируемого населенного пункта</li> <li>Территория населенных пунктов</li> <li>Территория населенных пунктов</li> <li>Зона садоводческих, огороднических или дачных некоммерческих объединений граждан</li> <li>Проектируемая зона садоводческих, огороднических или дачных некоммерческих объединений граждан</li> <li>Производственные предприятия и инженерные сооружения</li> <li>Зона размещения объектов ТБО</li> </ul> <p><b>Зоны с особыми условиями использования территории</b></p> <ul style="list-style-type: none"> <li>Территория объектов культурного наследия (памятник археологии)</li> <li>Санитарно-защитная зона предприятий, сооружений и иных объектов</li> <li>Оградная зона инженерных коммуникаций (зона минимально допустимых расстояний)</li> <li>Водооградная зона</li> <li>ЗСО I пояса месторождения подземных вод</li> <li>Второй пояс зоны санитарной охраны источника водоснабжения</li> <li>Третий пояс зоны санитарной охраны источника водоснабжения</li> </ul>	<p><b>Памятники</b></p> <ul style="list-style-type: none"> <li>Объекты культурного наследия федерального значения</li> <li>Объекты археологического наследия федерального значения</li> </ul> <p><b>Инженерные сети:</b></p> <ul style="list-style-type: none"> <li>Линии электропередач 220 кВ</li> <li>Линии электропередач 110 кВ</li> <li>Магистральный газопровод</li> <li>Магистральный нефтепровод</li> <li>Газопровод распределительный</li> </ul> <p><b>Объекты транспортной инфраструктуры</b></p> <ul style="list-style-type: none"> <li>Лодочная станция, яхт клуб</li> <li>Причал (пристань)</li> <li>Паромная переправа</li> <li>Мост, путепровод</li> <li>Железная дорога</li> <li>Автомобильная дорога общего пользования</li> </ul>	<p><b>Условные обозначения</b></p> <ul style="list-style-type: none"> <li>— — — Граница Сылвенского сельского поселения</li> <li>— — — Граница населенного пункта</li> <li>— — — Граница ликвидируемого населенного пункта</li> <li>Территория населенных пунктов</li> <li>Территория населенных пунктов</li> <li>Зона садоводческих, огороднических или дачных некоммерческих объединений граждан</li> <li>Проектируемая зона садоводческих, огороднических или дачных некоммерческих объединений граждан</li> <li>Производственные предприятия и инженерные сооружения</li> <li>Зона размещения объектов ТБО</li> </ul> <p><b>Зоны с особыми условиями использования территории</b></p> <ul style="list-style-type: none"> <li>Территория объектов культурного наследия (памятник археологии)</li> <li>Санитарно-защитная зона предприятий, сооружений и иных объектов</li> <li>Оградная зона инженерных коммуникаций (зона минимально допустимых расстояний)</li> <li>Водооградная зона</li> <li>ЗСО I пояса месторождения подземных вод</li> <li>Второй пояс зоны санитарной охраны источника водоснабжения</li> <li>Третий пояс зоны санитарной охраны источника водоснабжения</li> </ul>
--	--	--



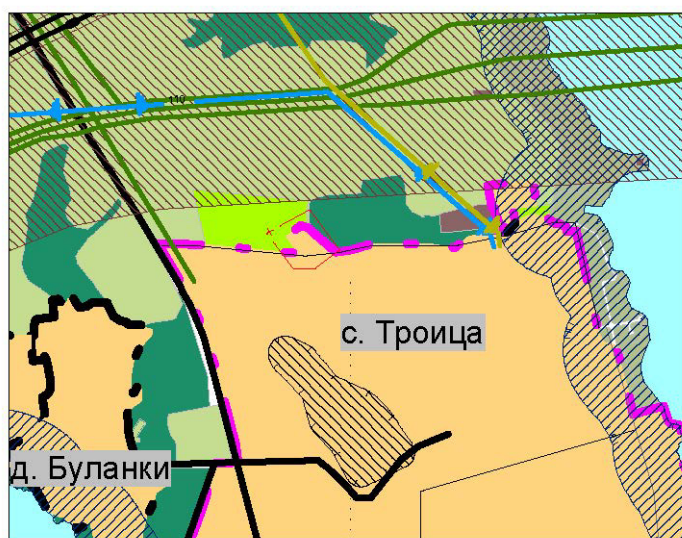
**Фрагмент карты «Карта зон с особыми условиями использования территории, карта территории объектов культурного наследия» генерального плана муниципального образования «Сылвенское сельское поселение» Пермского муниципального района Пермского края, утвержденного решением Совета депутатов Сылвенского сельского поселения от 15.08.2013 № 67 (ред. решений Земского Собрания Пермского муниципального района от 28.05.2015 №77, от 29.06.2017 №236 от 28.11.2019 №13)**



М 1:25 000



**Фрагмент карты «Карта зон с особыми условиями использования территории, карта территории объектов культурного наследия» генерального плана муниципального образования «Сылвенское сельское поселение» Пермского муниципального района Пермского края, утвержденного решением Совета депутатов Сылвенского сельского поселения от 15.08.2013 № 67 (ред. решений Земского Собрания Пермского муниципального района от 28.05.2015 №77, от 29.06.2017 №236 от 28.11.2019 №13)**



М 1:25 000

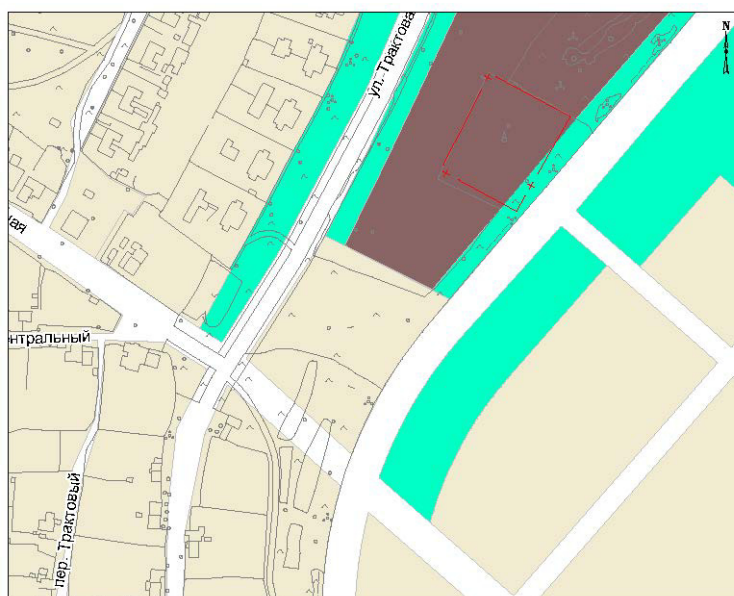
- Условные обозначения**
- Граница Сылвенского сельского поселения
  - · - · - Граница населенного пункта (сущ.)
  - · - · - Граница населенного пункта (планир.)
  - · - · - Граница ликвидируемого населенного пункта
  - Территория населенных пунктов
  - Территория населенных пунктов
  - Зона садоводческих, огороднических или дачных некоммерческих объединений граждан
  - Проектируемая зона садоводческих, огороднических или дачных некоммерческих объединений граждан
  - Производственные предприятия и инженерные сооружения
  - Зона размещения объектов ТБО
- Зоны с особыми условиями использования территории**
- Территории объектов культурного наследия (памятники археологии)
  - Санитарно-защитная зона предприятий, сооружений и иных объектов
  - Охранная зона инженерных коммуникаций (зона минимально допустимых расстояний)
  - Водоохранная зона
  - ЗСО I пояса месторождения подземных вод
  - Второй пояс зоны санитарной охраны источника водоснабжения
  - Третий пояс зоны санитарной охраны источника водоснабжения

- Памятники**
- Объекты культурного наследия федерального значения
  - Объекты археологического наследия федерального значения
- Инженерные сети:**
- Линии электропередачи 220 кВ
  - Линии электропередачи 110 кВ
  - Магистральный газопровод
  - Магистральный нефтепровод
  - Газопровод распределительный
- Объекты транспортной инфраструктуры**
- Лодочная станция, яхт клуб
  - Причал (пристань)
  - Паромная переправа
  - Мост, путепровод
  - Железная дорога
  - Автомобильная дорога общего пользования

Памятники археологии Пермского края










№ п/п	Название памятника	Датировка	Адрес
1	Гари I, поселение	Нов.вр., XVIII в.	Бывшая д. Верх Гари
2	Мыс-Бродовский	Ран. зал. век, 1-я пол. I тыс. до н.э.	д. Мостовая, в 1,5 км к югу, левый берег р. Бродовая
3	Симакино I (Симакино) I, поселение	Нов.вр., XVIII в.	Бывшая д. Симакино
4	Сылва, селище	Ран. зал. век, 1-я пол. I тыс. до н.э.	д. Симакино, в 0,4 км к северо-востоку, левый берег р. Сылва
5	Сылва (Сылвенский островок) I, поселение	Нов.вр., XVI - XVIII вв.	с. Троица, центр
6	Троица, селище	Глд., 1-я пол. I тыс. до н.э.	с. Троица, в 2,5 км к северу, левый берег р. Сылва
7	Усть-Броды, селище	Глд., 1-я пол. I тыс. до н.э.	д. Мостовая, в 2,5 км к юго-западу, правый берег р. Бродовая
8	Ельники I, стоянка	Пал., XXX тыс. лет до н.э.	д. Ельники, в 0,1 км к юго-западу, левый берег р. Сылва
9	Винный завод I, селище	Ан., VIII-III вв., до н.э.	пос. Винный Завод, правый берег р. Сылва
10	Винный завод II, селище	Ан., VIII-III вв., до н.э.	пос. Винный Завод, в 0,3 км к северо-западу, правый берег р. Сылва
11	Винный завод III, селище	Ан., VIII-III вв., до н.э.	пос. Винный Завод, в 0,4 км к северо-западу, правый берег р. Сылва
12	Усть-Сылва, городище	Мезолит, ран. зал. век, средневековье, XIX тыс. до н.э., 2-я пол. I тыс. до н.э., VIII-VIII вв. н.э.	пос. Пяды, в 2 км к северо-востоку, правый берег р. Сылва

**Фрагмент карты «Карта зон с особыми условиями использования территории и зон охраны объектов культурного наследия, карта природно-рекреационного комплекса д. Малая»  
генерального плана муниципального образования «Сылвенское сельское поселение» Пермского муниципального района Пермского края,  
утвержденного решением Совета депутатов Сылвенского сельского поселения от 15.08.2013 № 67 (ред. решений Земского Собрания Пермского муниципального района от 28.05.2015 №77, от 29.06.2017 №236 от 28.11.2019 №13)**

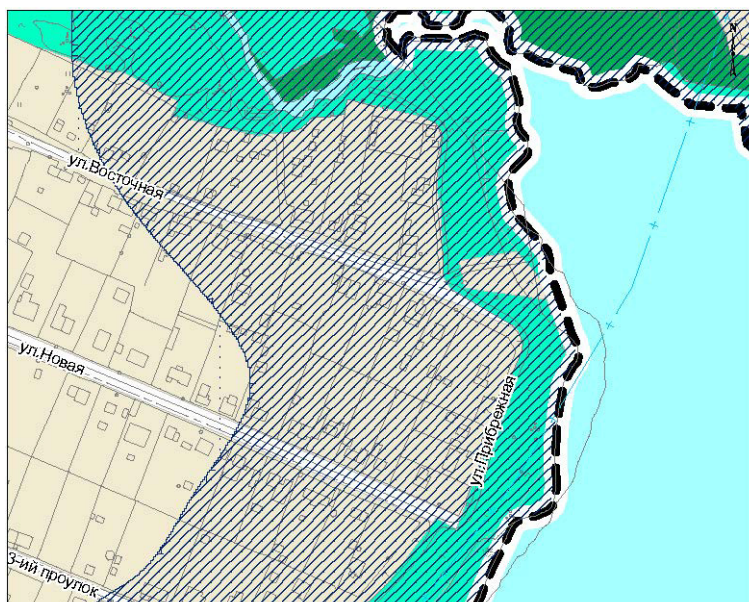


М 1:5 000

**Условные обозначения**















-  Граница населенного пункта
-  Существующая территория НП
-  Производственные зоны, зоны инженерной и транспортной инфраструктуры
-  Рекреационные зоны
-  Зона озелененных территорий общего пользования
-  Лесопарковая зона
- Зоны с особыми условиями использования территории**
-  Санитарно-защитная зона предприятий, сооружений и иных объектов
-  Водоохранная зона
-  Первый пояс зоны санитарной охраны источника водоснабжения

**Фрагмент карты «Карта зон с особыми условиями использования территории и зон охраны объектов культурного наследия, карта природно-рекреационного комплекса д. Мостовая»**  
 генерального плана муниципального образования «Сылвенское сельское поселение» Пермского муниципального района Пермского края,  
 утвержденного решением Совета депутатов Сылвенского сельского поселения от 15.08.2013 № 67 (ред. решений Земского Собрания Пермского муниципального района от 28.05.2015 №77, от 29.06.2017 №236 от 28.11.2019 №13)



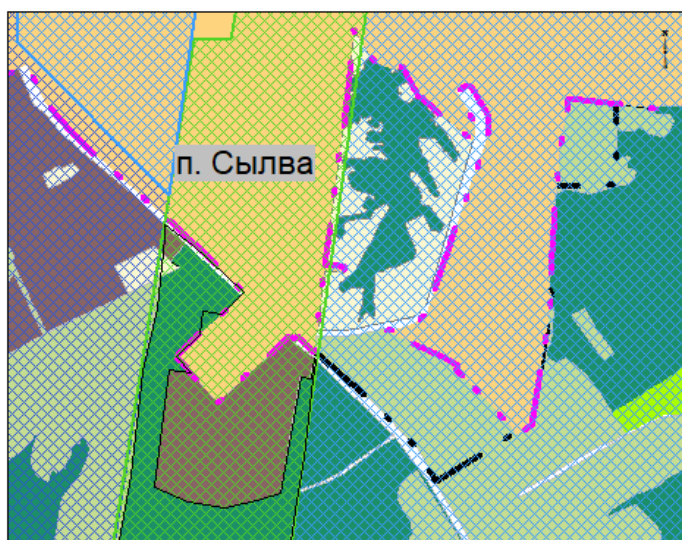
М 1:5 000

**Условные обозначения**

-  Граница населенного пункта
-  Существующая территория НП
-  Производственные предприятия и инженерные коммуникации
- Рекреационные зоны**
-  Зона озелененных территорий общего пользования
-  Лесопарковая зона
-  Объекты санаторно-курортного лечения, отдыха, туризма
-  Территория прибрежной зоны
-  Территория проектируемого пляжа
- Зоны с особыми условиями использования территории**
-  Границы зон культурного наследия (памятник археологии)
-  Санитарно-защитная зона предприятий, сооружений и иных объектов
-  Водоохранная зона
-  Граница зоны санитарной охраны первого пояса водозаборных скважин
-  Граница зоны санитарной охраны третьего пояса водозаборных скважин
-  Охранная зона инженерных коммуникаций



**Фрагмент карты «Карта природно-рекреационного комплекса»  
генерального плана муниципального образования «Сылвенское сельское  
поселение» Пермского муниципального района Пермского края,  
утвержденного решением Совета депутатов Сылвенского сельского  
поселения от 15.08.2013 № 67 (ред. решений Земского Собрания Пермского  
муниципального района от 28.05.2015 №77, от 29.06.2017 №236 от 28.11.2019  
№13)**



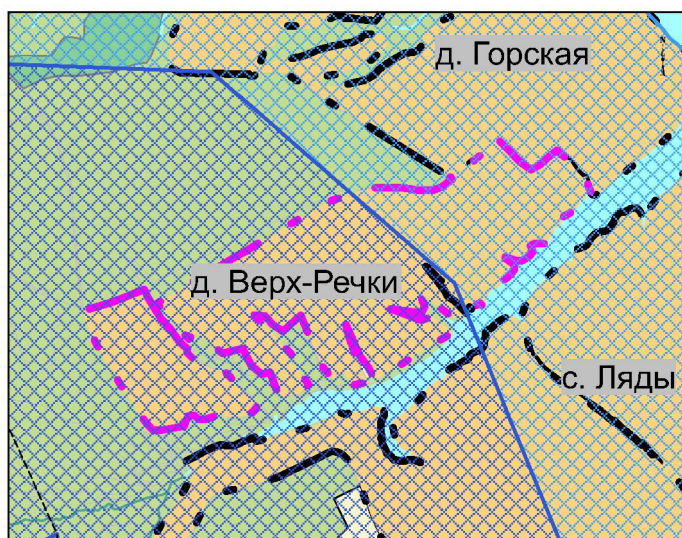
М 1:25 000

**Условные обозначения**

- — — Граница Сылвенского сельского поселения
- · · · Граница населенного пункта (сущ.)
- · · · Граница населенного пункта (планир.)
- — — Граница ликвидируемого населенного пункта
- Территория населенных пунктов
  
- Зоны садоводческих, огороднических или дачных некоммерческих объединений граждан
- Проектируемые зоны садоводческих, огороднических или дачных некоммерческих объединений граждан
- 14 Кварталы Лядовского участкового лесничества
- 1-5 Кварталы ТОО "Мотовилихинское"
- 1-11 Кварталы ЗАО ПТФ "Сылвенская"
- Сельскохозяйственные угодья
- Земли сельскохозяйственного назначения
- Леса
- Зона озелененных территорий общего пользования
- Учреждения отдыха
- Производственные зоны, зоны инженерной инфраструктуры
- Зона размещения объектов ТБО
  
- Категории защитности земель лесного фонда
- Леса, расположенные в первом и втором поясах зон санитарной охраны источников питьевого и хозяйственно-бытового водоснабжения
- Эксплуатационные леса
- Зеленые зоны
- Нерестохранные полосы лесов
- Запретные полосы лесов, расположенные вдоль водных объектов



**Фрагмент карты «Карта природно-рекреационного комплекса»  
генерального плана муниципального образования «Сылвенское сельское  
поселение» Пермского муниципального района Пермского края,  
утвержденного решением Совета депутатов Сылвенского сельского  
поселения от 15.08.2013 № 67 (ред. решений Земского Собрания Пермского  
муниципального района от 28.05.2015 №77, от 29.06.2017 №236 от 28.11.2019  
№13)**



М 1:25 000

**Условные обозначения**

	Граница Сылвенского сельского поселения
	Граница населенного пункта (сущ.)
	Граница населенного пункта (планир.)
	Граница ликвидируемого населенного пункта
	Территория населенных пунктов
	Зоны садоводческих, огороднических или дачных некоммерческих объединений граждан
	Проектируемые зоны садоводческих, огороднических или дачных некоммерческих объединений граждан
	Кварталы Лядовского участкового лесничества
	Кварталы ТОО "Мотовилихинское"
	Кварталы ЗАО ПТФ "Сылвенская"
	Сельскохозяйственные угодья
	Земли сельскохозяйственного назначения
	Леса
	Зона озелененных территорий общего пользования
	Учреждения отдыха
	Производственные зоны, зоны инженерной инфраструктуры
	Зона размещения объектов ТБО
<b>Категории защитности земель лесного фонда</b>	
	Леса, расположенные в первом и втором поясах зон санитарной охраны источников питьевого и хозяйственно-бытового водоснабжения
	Эксплуатационные леса
	Зеленые зоны
	Нерестохранные полосы лесов
	Запретные полосы лесов, расположенные вдоль водных объектов

**Фрагмент карты «Карта природно-рекреационного комплекса»  
генерального плана муниципального образования «Сылвенское сельское  
поселение» Пермского муниципального района Пермского края,  
утвержденного решением Совета депутатов Сылвенского сельского  
поселения от 15.08.2013 № 67 (ред. решений Земского Собрания Пермского  
муниципального района от 28.05.2015 №77, от 29.06.2017 №236 от 28.11.2019  
№13)**

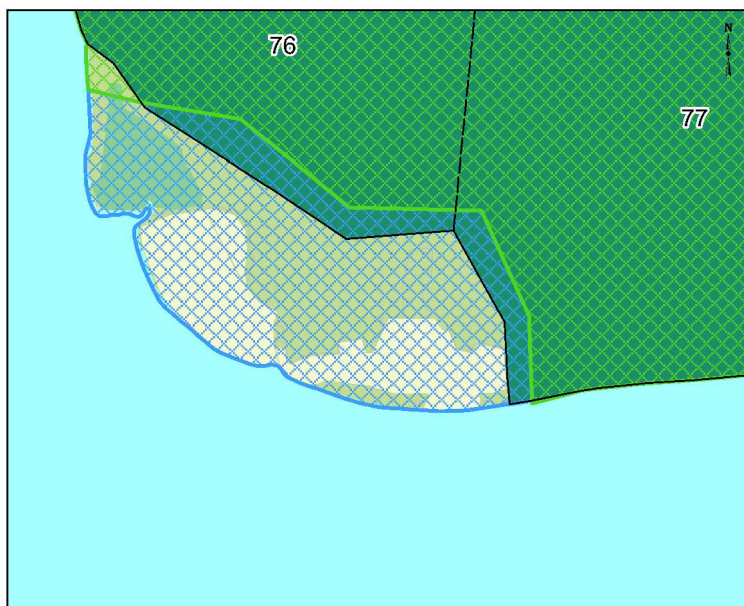


М 1:25 000

**Условные обозначения**

- — — Граница Сылвенского сельского поселения
- · · — Граница населенного пункта (сущ.)
- - - Граница населенного пункта (планир.)
- — — Граница гливизируемого населенного пункта
- Территория населенных пунктов
  
- Зоны садоводческих, огороднических или дачных некоммерческих объединений граждан
- Проектируемые зоны садоводческих, огороднических или дачных некоммерческих объединений граждан
- 14 Кварталы Лядовского участкового лесничества
- 1-5 Кварталы ТОО "Мотовилихинское"
- 1-11 Кварталы ЗАО ПТФ "Сылвенская"
- Сельскохозяйственные угодья
- Земли сельскохозяйственного назначения
- Леса
- Зона озелененных территорий общего пользования
- Учреждения отдыха
- Производственные зоны, зоны инженерной инфраструктуры
- Зона размещения объектов ТБО
  
- Категории защитности земель лесного фонда
- Леса, расположенные в первом и втором поясах зон санитарной охраны источников питьевого и хозяйственно-бытового водоснабжения
- Эксплуатационные леса
- Зеленые зоны
- Нерестохранные полосы лесов
- Запретные полосы лесов, расположенные вдоль водных объектов

**Фрагмент карты «Карта природно-рекреационного комплекса»  
генерального плана муниципального образования «Сылвенское сельское  
поселение» Пермского муниципального района Пермского края,  
утвержденного решением Совета депутатов Сылвенского сельского  
поселения от 15.08.2013 № 67 (ред. решений Земского Собрания Пермского  
муниципального района от 28.05.2015 №77, от 29.06.2017 №236 от 28.11.2019  
№13)**



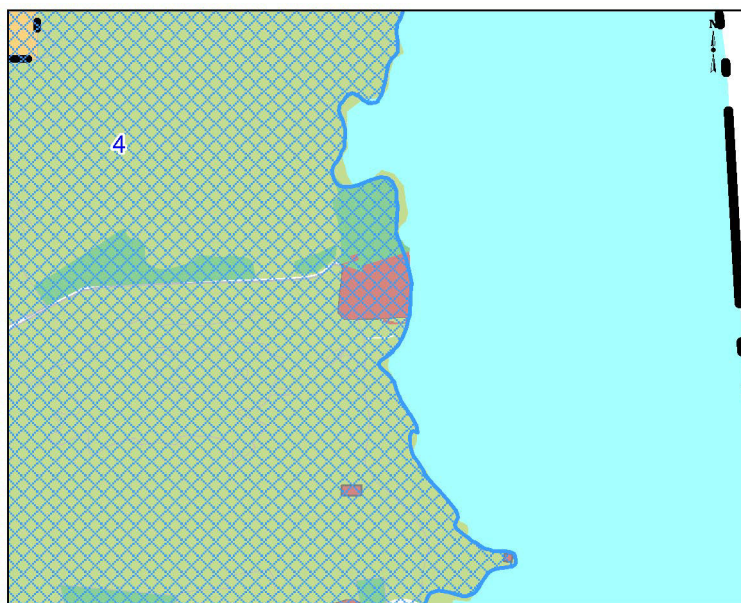
М 1:25 000

**Условные обозначения**

- · · · Граница Сылвенского сельского поселения
- · · · Граница населенного пункта
- · · · Граница ликвидируемого населенного пункта
- Территория населенных пунктов
  
- Зоны садоводческих, огороднических или дачных некоммерческих объединений граждан
- Проектируемые зоны садоводческих, огороднических или дачных некоммерческих объединений граждан
- 14 Кварталы Лядовского участкового лесничества
- 1-5 Кварталы ТОО "Мотовилихинское"
- 1-11 Кварталы ЗАО ПТФ "Сылвенская"
- Сельскохозяйственные угодья
- Земли сельскохозяйственного назначения
- Леса
- Зона озелененных территорий общего пользования
- Учреждения отдыха
- Производственные зоны, зоны инженерной инфраструктуры
- Зона размещения объектов ТБО
  
- Категории защитности земель лесного фонда
- Леса, расположенные в первом и втором поясах зон санитарной охраны источников питьевого и хозяйственно-бытового водоснабжения
- Эксплуатационные леса
- Зеленые зоны
- Нерестощахтные полосы лесов
- Запретные полосы лесов, расположенные вдоль водных объектов



**Фрагмент карты «Карта природно-рекреационного комплекса»  
генерального плана муниципального образования «Сылвенское сельское  
поселение» Пермского муниципального района Пермского края,  
утвержденного решением Совета депутатов Сылвенского сельского  
поселения от 15.08.2013 № 67 (ред. решений Земского Собрания Пермского  
муниципального района от 28.05.2015 №77, от 29.06.2017 №236 от 28.11.2019  
№13)**



М 1:25 000

**Условные обозначения**

- ··· Граница Сылвенского сельского поселения
- ··· Граница населенного пункта
- ··· Граница планируемого населенного пункта
- Территория населенных пунктов
  
- Зоны садоводческих, огороднических или дачных некоммерческих объединений граждан
- Проектируемые зоны садоводческих, огороднических или дачных некоммерческих объединений граждан
- 14 Кварталы Лядовского участкового лесничества
- 1-5 Кварталы ТОО "Мотовилихинское"
- 1-11 Кварталы ЗАО ПТФ "Сылвенская"
- Сельскохозяйственные угодья
- Земли сельскохозяйственного назначения
- Леса
- Зона озелененных территорий общего пользования
- Учреждения отдыха
- Производственные зоны, зоны инженерной инфраструктуры
- Зона размещения объектов ТБО
  
- Категории защитности земель лесного фонда
- Леса, расположенные в первом и втором поясах зон санитарной охраны источников питьевого и хозяйственно-бытового водоснабжения
- Эксплуатационные леса
- Зеленые зоны
- Нересторхранные полосы лесов
- Запретные полосы лесов, расположенные вдоль водных объектов