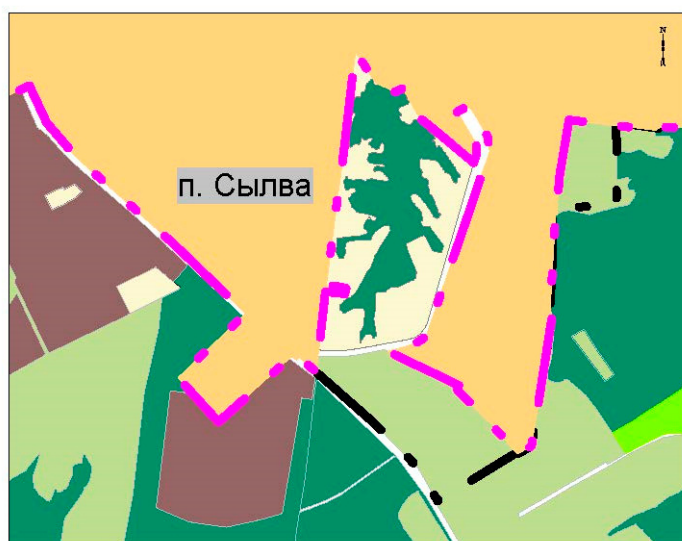


Фрагмент карты «Карта границ населенных пунктов»
генерального плана муниципального образования «Сылвенское сельское поселение» Пермского муниципального района Пермского края,
утвержденного решением Совета депутатов Сылвенского сельского поселения от 15.08.2013 № 67 (ред. решений Земского Собрания Пермского муниципального района от 28.05.2015 №77, от 29.06.2017 №236 от 28.11.2019 №13)



М 1:25 000

- Условные обозначения**
- — — Граница Сылвенского сельского поселения
 - · · — Граница населенного пункта (сущ.)
 - · · · — Граница населенного пункта (планир.)
 - — — Граница ликвидируемого населенного пункта
 - +++ +++ Железная дорога
 - ≡ Мост, путепровод
 - Территория населенного пункта
 - Зона садоводческих, огороднических или дачных некоммерческих объединений граждан
 - Планируемая зона садоводческих, огороднических или дачных некоммерческих объединений гр
 - Земли сельскохозяйственного назначения
 - Территория производственных предприятий, инженерных и транспортных сооружений
 - Земли лесного фонда
 - Зоны объектов санаторно-курортного лечения, отдыха, туризма
 - Зона размещения объектов ТБО

Фрагмент карты «Карта границ населенных пунктов»
генерального плана муниципального образования «Сылвенское сельское поселение» Пермского муниципального района Пермского края,
утвержденного решением Совета депутатов Сылвенского сельского поселения от 15.08.2013 № 67 (ред. решений Земского Собрания Пермского муниципального района от 28.05.2015 №77, от 29.06.2017 №236 от 28.11.2019 №13)



М 1:25 000

- Условные обозначения**
- — — Граница Сылвенского сельского поселения
 - — — Граница населенного пункта (сущ.)
 - — — Граница населенного пункта (планир.)
 - — — Граница ликвидируемого населенного пункта
 - +++ Железная дорога
 - — — Мост, путепровод
 - Территория населенного пункта
 - Зона садоводческих, огороднических или дачных некоммерческих объединений граждан
 - Планируемая зона садоводческих, огороднических или дачных некоммерческих объединений граждан
 - Земли сельскохозяйственного назначения
 - Территория производственных предприятий, инженерных и транспортных сооружений
 - Земли лесного фонда
 - Зоны объектов санаторно-курортного лечения, оздоровления, туризма
 - Зона размещения объектов ТБО

**Фрагмент карты «Карта границ населенных пунктов»
генерального плана муниципального образования «Сылвенское сельское
поселение» Пермского муниципального района Пермского края,
утвержденного решением Совета депутатов Сылвенского сельского
поселения от 15.08.2013 № 67 (ред. решений Земского Собрания Пермского
муниципального района от 28.05.2015 №77, от 29.06.2017 №236 от 28.11.2019
№13)**



М 1:25 000

Условные обозначения

- — — Граница Сылвенского сельского поселения
- · — · — Граница населенного пункта (сущ.)
- · — · — Граница населенного пункта (планир.)
- · — · — Граница ликвидируемого населенного пункта
- +—+—+— Железная дорога
- — — — — Мост, путепровод
- Территория населенного пункта
- Зона садоводческих, огороднических или дачных некоммерческих объединений граждан
- Планируемая зона садоводческих, огороднических или дачных некоммерческих объединений граждан
- Земли сельскохозяйственного назначения
- Территория производственных предприятий, инженерных и транспортных сооружений
- Земли лесного фонда
- Зоны объектов санаторно-курортного лечения, отдыха, туризма
- Зона размещения объектов ТБО

Фрагмент карты «Карта границ населенных пунктов»
генерального плана муниципального образования «Сылвенское сельское
поселение» Пермского муниципального района Пермского края,
утвержденного решением Совета депутатов Сылвенского сельского
поселения от 15.08.2013 № 67 (ред. решений Земского Собрания Пермского
муниципального района от 28.05.2015 №77, от 29.06.2017 №236 от 28.11.2019
№13)

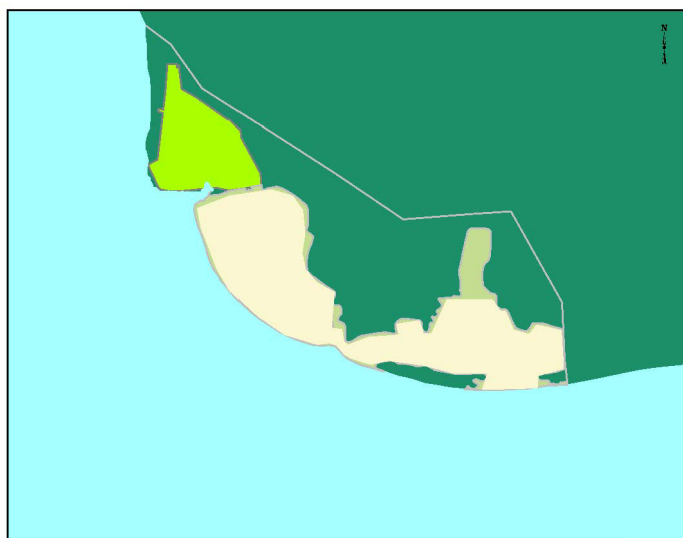


М 1:25 000

Условные обозначения

- Граница Сылвенского сельского поселения
- - - Граница населенного пункта (сущ.)
- - - Граница населенного пункта (планир.)
- - - Граница ликвидируемого населенного пункта
- + + + + + Железная дорога
- Мост, путепровод
- Территория населенного пункта
- Зона садоводческих, огороднических или дачных некоммерческих объединений граждан
- Планируемая зона садоводческих, огороднических или дачных некоммерческих объединений граждан
- Земли сельскохозяйственного назначения
- Территория производственных предприятий, инженерных и транспортных сооружений
- Земли песного фонда
- Зоны объектов санаторно-курортного лечения, отдыха, туризма
- Зона размещения объектов ТБО

Фрагмент карты «Карта границ населенных пунктов»
генерального плана муниципального образования «Сылвенское сельское поселение» Пермского муниципального района Пермского края,
утвержденного решением Совета депутатов Сылвенского сельского поселения от 15.08.2013 № 67 (ред. решений Земского Собрания Пермского муниципального района от 28.05.2015 №77, от 29.06.2017 №236 от 28.11.2019 №13)



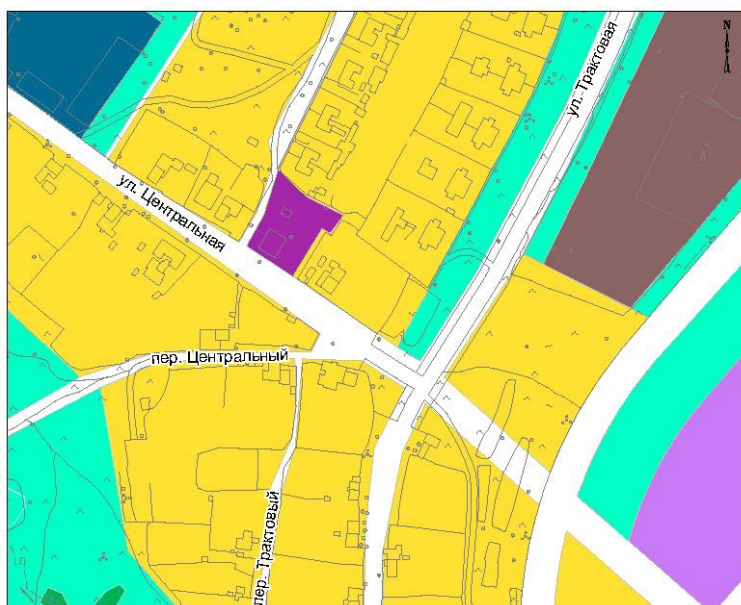
М 1:25 000

Условные обозначения

— — —	Граница Сылвенского сельского поселения
— · — ·	Граница населенного пункта (сущ.)
— · — ·	Граница населенного пункта (планир.)
— — —	Граница ликвидированного населенного пункта
— + — + —	Железная дорога
— — —	Мост, путепровод
■	Территория населенного пункта
■	Зона садоводческих, огороднических или дачных некоммерческих объединений граждан
■	Планируемая зона садоводческих, огороднических или дачных некоммерческих объединений граждан
■	Земли сельскохозяйственного назначения
■	Территория производственных предприятий, инженерных и транспортных сооружений
■	Земли лесного фонда
■	Зоны объектов санаторно-курортного лечения, отдыха, туризма
■	Зона размещения объектов ТБО

Фрагмент карты «Карта границ населенного пункта, карта функциональных зон д. Малая»

генерального плана муниципального образования «Сылвенское сельское поселение» Пермского муниципального района Пермского края, утвержденного решением Совета депутатов Сылвенского сельского поселения от 15.08.2013 № 67 (ред. решений Земского Собрания Пермского муниципального района от 28.05.2015 №77, от 29.06.2017 №236 от 28.11.2019 №13)



М 1:5 000

Условные обозначения

--- Граница населенного пункта

Функциональное зонирование

Жилые зоны

- Зона среднетанковой жилой застройки
- Зона индивидуальной жилой застройки

Общественно-деловые зоны

- Многofункциональная общественно-деловая зона
- Зона специализированной общественной застройки

Производственные зоны

- Производственные зоны

Зоны инженерных и транспортных инфраструктур

- Зона инженерных, технических сооружений
- Зона транспортных сооружений

Зоны рекреационного назначения

- Зона озелененных территорий общего пользования (парки, скверы, бульвары)
- Леса в границах населенного пункта, лесопарки и озеленение

Зоны сельскохозяйственного назначения

- Зоны сельскохозяйственного использования
- Зона садоводческих, огороднических или дачных некоммерческих объединений граждан

Фрагмент карты «Карта границ населенного пункта, карта функциональных зон д. Мостовая»

генерального плана муниципального образования «Сылвенское сельское поселение» Пермского муниципального района Пермского края, утвержденного решением Совета депутатов Сылвенского сельского поселения от 15.08.2013 № 67 (ред. решений Земского Собрания Пермского муниципального района от 28.05.2015 №77, от 29.06.2017 №236 от 28.11.2019 №13)



М 1:5 000

Условные обозначения

— ··· Граница населенного пункта

Жилые зоны

■ Зона индивидуальной жилой застройки

Общественно-деловые зоны

■ Многофункциональная общественно-деловая зона

■ Зона специализированной общественной застройки

Зоны инженерных и транспортных инфраструктур

■ Зона инженерных, технических сооружений

Зоны рекреационного назначения

■ Зона озелененных территорий общего пользования (парки, скверы, бульвары)

■ Лесопарковая зона

■ Зоны объектов санаторно-курортного лечения, отдыха, туризма

Зоны сельскохозяйственного назначения

■ Зона сельскохозяйственного использования