

ООО «С-Проект»

ПРОЕКТ

**ВНЕСЕНИЕ ИЗМЕНЕНИЙ
В ПРАВИЛА ЗЕМЛЕПОЛЬЗОВАНИЯ И ЗАСТРОЙКИ
МУНИЦИПАЛЬНОГО ОБРАЗОВАНИЯ**

**ПЛАТОШИНСКОЕ СЕЛЬСКОЕ ПОСЕЛЕНИЕ
ПЕРМСКОГО МУНИЦИПАЛЬНОГО РАЙОНА
ПЕРМСКОГО КРАЯ**

**Муниципальный контракт: от 15 августа 2016 года
№ 0856300012716000009-0794627-01**

Директор

И.В. Бурнатов

Главный инженер проекта

В. Г. Бурнатов

Главный архитектор проекта

В.В. Гущина

**Екатеринбург
2016**

СОДЕРЖАНИЕ

СОДЕРЖАНИЕ	2
Часть I. ПОРЯДОК ПРИМЕНЕНИЯ ПРАВИЛ ЗЕМЛЕПОЛЬЗОВАНИЯ И ВНЕСЕНИЯ ИЗМЕНЕНИЙ В УКАЗАННЫЕ ПРАВИЛА	4
Глава 1. Положение о регулировании землепользования и застройки органами местного самоуправления	4
Статья 1. Сфера действия и назначение Правил.....	4
Статья 2. Основные понятия, используемые в Правилах	5
Статья 3. Состав и структура Правил	11
Статья 4. Градостроительный регламент и его применение	12
Статья 5. Открытость и доступность информации о землепользовании и застройке	14
Статья 6. Полномочия органов местного самоуправления в области землепользования и застройки	14
Статья 7. Комиссия по землепользованию и застройке.....	15
Статья 8. Действие Правил по отношению к ранее возникшим правоотношениям.....	16
Статья 9. Действие Правил по отношению к градостроительной документации.....	17
Статья 10. Использование земельных участков и объектов капитального строительства, не соответствующих градостроительным регламентам	17
Статья 11. Принципы градостроительной подготовки территорий и формирования земельных участков	18
Статья 12. Условия установления публичных сервитутов	19
Статья 13. Право на строительные изменения недвижимости и основание для его реализации.	20
Статья 14. Подготовка проектной документации	20
Статья 15. Выдача разрешений на строительство	21
Статья 16. Осуществление строительства, реконструкции, капитального ремонта объекта капитального строительства.	22
Статья 17. Выдача разрешения на ввод объекта в эксплуатацию	23
Глава 2. Положение о подготовке документации по планировке территории органами местного самоуправления	24
Статья 18. Общие положения о подготовке документации по планировке территории органами местного самоуправления	24
Статья 19. Порядок подготовки и утверждения документации по планировке территории, разрабатываемой на основании решения органа местного самоуправления.....	24
Глава 3. Положение об изменении видов разрешенного использования земельных участков и объектов капитального строительства физическими и юридическими лицами	26
Статья 20. Изменение видов разрешенного использования земельных участков и объектов капитального строительства физическими и юридическими лицами.....	26
Статья 21. Порядок предоставления разрешения на условно разрешенный вид использования земельного участка или объекта капитального строительства.....	27
Статья 22. Порядок предоставления разрешения на отклонение от предельных параметров разрешенного строительства, реконструкции объектов капитального строительства.....	29
Глава 4. Положение о порядке внесения изменений в правила землепользования и застройки	30
Статья 23. Основания для внесения изменений в Правила	30
Статья 24. Порядок внесения изменений в Правила	31
Глава 5. Положение о проведении публичных слушаний по вопросам землепользования и застройки	32
Статья 25. Общие положения о проведении публичных слушаний по вопросам землепользования и застройки	32

Статья 26. Особенности проведения публичных слушаний по проекту о внесении изменений в правила землепользования и застройки.....	33
Статья 27. Особенности проведения публичных слушаний по проектам планировки территории и проектам межевания территории	34
Глава 6. Положение о регулировании иных вопросов землепользования и застройки ...	34
Статья 28. Контроль за сохранностью и использованием земельных участков и объектов капитального строительства	34
Статья 29. Ответственность за нарушение Правил.....	35
ЧАСТЬ II. КАРТА ГРАДОСТРОИТЕЛЬНОГО ЗОНИРОВАНИЯ	35
Статья 30. Карта градостроительного зонирования территорий муниципального образования «Платошинское сельское поселение»	35
Часть III. Градостроительные регламенты.....	36
Статья 31. Перечень территориальных зон, выделенных на карте градостроительного зонирования.....	36
Статья 32. Градостроительные регламенты в части видов и параметров разрешенного использования земельных участков и объектов капитального строительства.....	39
Статья 33. Особенности использования земельных участков и объектов капитального строительства, расположенных в пределах зон с особыми условиями использования территории	89
Статья 34. Ограничения использования земельных участков и объектов капитального строительства по экологическим условиям и нормативному режиму хозяйственной деятельности для различных зон.....	90

Часть I. ПОРЯДОК ПРИМЕНЕНИЯ ПРАВИЛ ЗЕМЛЕПОЛЬЗОВАНИЯ И ВНЕСЕНИЯ ИЗМЕНЕНИЙ В УКАЗАННЫЕ ПРАВИЛА

Глава 1. Положение о регулировании землепользования и застройки органами местного самоуправления

Статья 1. Сфера действия и назначение Правил

1. Правила землепользования и застройки муниципального образования «Платошинское сельское поселение» (далее - Правила) являются нормативным правовым актом, принятым в соответствии с Градостроительным кодексом Российской Федерации, Земельным кодексом Российской Федерации, Федеральным законом "Об общих принципах организации местного самоуправления в Российской Федерации", иными законами и нормативными правовыми актами Российской Федерации, законами и нормативными правовыми актами Пермского края, Уставом муниципального образования «Пермский муниципальный район», Уставом муниципального образования «Платошинское сельское поселение», а также с учетом положений иных актов и документов, определяющих основные направления социально-экономического и градостроительного развития муниципального образования «Платошинское сельское поселение», охраны его культурного наследия, окружающей среды и рационального использования природных ресурсов.

2. Настоящие Правила разработаны в целях:

1) создания условий для устойчивого развития территорий муниципального образования Платошинское сельское поселение, сохранения окружающей среды и объектов культурного наследия;

2) создания условий для планировки территорий муниципального образования;

3) обеспечения прав и законных интересов физических и юридических лиц, в том числе правообладателей земельных участков и объектов капитального строительства;

4) создания условий для привлечения инвестиций, в том числе путем предоставления возможности выбора наиболее эффективных видов разрешенного использования земельных участков и объектов капитального строительства.

3. Настоящими Правилами на территории Платошинского сельского поселения вводится система регулирования землепользования и застройки, которая основана на градостроительном зонировании – делении территории муниципального образования на территориальные зоны с установлением для каждой из них градостроительных регламентов.

4. Настоящие Правила действуют на всей территории муниципального образования.

5. Положения настоящих Правил обязательны для исполнения органами государственной власти, органами местного самоуправления, юридическими и физическими лицами, осуществляющими, регулируемыми и контролирующими

градостроительную деятельность на территории муниципального образования Платошинское сельское поселение.

6. Настоящие Правила применяются совместно с:

1) техническими регламентами и иными обязательными требованиями, установленными в соответствии с законодательством, в целях обеспечения безопасности жизни и здоровья людей, надежности и безопасности зданий, строений и сооружений, сохранения окружающей природной среды и объектов культурного наследия;

2) иными нормативными правовыми актами органов местного самоуправления по вопросам регулирования землепользования и застройки.

Статья 2. Основные понятия, используемые в Правилах

1. Понятия, используемые в настоящих Правилах, применяются в следующем значении:

береговая полоса - полоса земли вдоль береговой линии водного объекта общего пользования. Береговая полоса предназначена для общего пользования. Каждый гражданин вправе пользоваться (без использования механических транспортных средств) береговой полосой водных объектов общего пользования для передвижения и пребывания около них, в том числе для осуществления любительского и спортивного рыболовства и причаливания плавучих средств.

блокированный жилой дом – жилой дом с количеством этажей не более чем три, состоящий из нескольких блоков, количество которых не превышает десять и каждый из которых предназначен для проживания одной семьи, имеет общую стену (общие стены) без проемов с соседним блоком или соседними блоками, расположен на отдельном земельном участке и имеет выход на территорию общего пользования. В соответствии с частью 2 статьи 49 Градостроительного кодекса Российской Федерации государственная экспертиза не проводится в отношении проектной документации, подготовленной для строительства жилых домов блокированной застройки;

виды разрешенного использования земельных участков и объектов капитального строительства – виды деятельности, объекты, осуществлять и размещать которые на земельных участках разрешено в силу наименования этих видов деятельности в статье 32 настоящих Правил и объектов при условии обязательного соблюдения требований, установленных законодательством, настоящими Правилами, иными нормативными правовыми актами, техническими нормативными документами. Виды разрешенного использования недвижимости включают основные виды разрешенного использования, условно разрешенные виды использования, вспомогательные виды разрешенного использования;

водные объекты общего пользования – поверхностные водные объекты, находящиеся в государственной или муниципальной собственности, являются общедоступными водными объектами, если иное не предусмотрено Водным кодексом Российской Федерации;

водоохранная зона – территории, которые примыкают к береговой линии морей, рек, ручьев, каналов, озер, водохранилищ и на которых устанавливается специальный режим осуществления хозяйственной и иной деятельности в целях предотвращения загрязнения, засорения, заиления указанных водных объектов и истощения их вод, а также сохранения среды обитания водных биологических ресурсов и других объектов животного и растительного мира;

вспомогательные виды разрешённого использования земельных участков и объектов капитального строительства – виды деятельности, объекты, осуществлять и размещать которые на земельных участках разрешено в силу наименования этих видов деятельности и объектов в статье 32 настоящих Правил в составе градостроительных регламентов применительно к соответствующим территориальным зонам при том, что такие виды деятельности, объекты допустимы только в качестве дополнительных по отношению к основным видам разрешенного использования недвижимости и условно разрешенным видам использования недвижимости и осуществляются совместно с ними;

высота здания, строения, сооружения – расстояние по вертикали, измеренное от проектной отметки земли до наивысшей точки плоской крыши здания или до наивысшей точки конька скатной крыши здания, до наивысшей точки строения, сооружения; может устанавливаться в составе градостроительного регламента применительно к соответствующей территориальной зоне, обозначенной на карте градостроительного зонирования;

градостроительная деятельность – деятельность по развитию территорий, в том числе городов и иных поселений, осуществляемая в виде территориального планирования, градостроительного зонирования, планировки территории, архитектурно-строительного проектирования, строительства, капитального ремонта, реконструкции объектов капитального строительства;

градостроительное зонирование – зонирование территорий муниципальных образований в целях определения территориальных зон и установления градостроительных регламентов;

градостроительный план земельного участка – документ, подготавливаемый в составе проекта межевания территории или в виде отдельного документа, содержащий информацию о границах, разрешенном использовании земельного участка и иную информацию в соответствии с частью 3 статьи 44 Градостроительного кодекса Российской Федерации, используемый для установления на местности границ земельного участка, выделенного посредством планировки территории из состава государственных или муниципальных земель, разработки проектной документации для строительства, выдачи разрешения на строительство, выдачи разрешения на ввод объекта в эксплуатацию;

градостроительный регламент – устанавливаемые в пределах границ соответствующей территориальной зоны виды разрешенного использования земельных участков, равно как всего, что находится над и под поверхностью земельных участков и используется в процессе их застройки и последующей

эксплуатации объектов капитального строительства, предельные (минимальные и (или) максимальные) размеры земельных участков и предельные параметры разрешенного строительства, реконструкции объектов капитального строительства, ограничения использования земельных участков и объектов капитального строительства, а также применительно к территориям, в границах которых предусматривается осуществление деятельности по комплексному и устойчивому развитию территории, расчетные показатели минимально допустимого уровня обеспеченности соответствующей территории объектами коммунальной, транспортной, социальной инфраструктур и расчетные показатели максимально допустимого уровня территориальной доступности указанных объектов для населения;

деятельность по комплексному и устойчивому развитию территории - осуществляемая в целях обеспечения наиболее эффективного использования территории деятельность по подготовке и утверждению документации по планировке территории для размещения объектов капитального строительства жилого, производственного, общественно-делового и иного назначения и необходимых для функционирования таких объектов и обеспечения жизнедеятельности граждан объектов коммунальной, транспортной, социальной инфраструктур, а также по архитектурно-строительному проектированию, строительству, реконструкции указанных в настоящем пункте объектов;

застройщик – физическое или юридическое лицо, обеспечивающее на принадлежащем ему земельном участке или на земельном участке иного правообладателя строительство, реконструкцию, капитальный ремонт объектов капитального строительства, а также выполнение инженерных изысканий, подготовку проектной документации для их строительства, реконструкции, капитального ремонта;

землепользователи – лица, владеющие и пользующиеся земельными участками на праве постоянного (бессрочного) пользования или на праве безвозмездного срочного пользования;

зоны с особыми условиями использования территорий – зоны с особыми условиями использования территорий - охранные, санитарно-защитные зоны, зоны охраны объектов культурного наследия (памятников истории и культуры) народов Российской Федерации (далее - объекты культурного наследия), водоохранные зоны, зоны затопления, подтопления, зоны санитарной охраны источников питьевого и хозяйственно-бытового водоснабжения, зоны охраняемых объектов, иные зоны, устанавливаемые в соответствии с законодательством Российской Федерации;

индивидуальные жилые дома - отдельно стоящие жилые дома с количеством этажей не более чем три, предназначенные для проживания одной семьи;

инженерные изыскания – изучение природных условий и факторов техногенного воздействия в целях рационального и безопасного использования территорий и земельных участков в их пределах, подготовки данных по обоснованию материалов, необходимых для территориального планирования, планировки территории и архитектурно-строительного проектирования;

капитальный ремонт линейных объектов – изменение параметров линейных объектов или их участков (частей), которое не влечет за собой изменение класса, категории и (или) первоначально установленных показателей функционирования таких объектов и при котором не требуется изменение границ полос отвода и (или) охранных зон таких объектов;

капитальный ремонт объектов капитального строительства (за исключением линейных объектов) – замена и (или) восстановление строительных конструкций объектов капитального строительства или элементов таких конструкций, за исключением несущих строительных конструкций, замена и (или) восстановление систем инженерно-технического обеспечения и сетей инженерно-технического обеспечения объектов капитального строительства или их элементов, а также замена отдельных элементов несущих строительных конструкций на аналогичные или иные улучшающие показатели таких конструкций элементы и (или) восстановление указанных элементов;

коэффициент строительного использования земельного участка – вид градостроительного регламента (в части предельных параметров разрешенного строительства, реконструкции объектов капитального строительства), определяемый как отношение суммарной общей площади всех зданий, строений, сооружений на земельном участке (существующих и тех, которые могут быть построены дополнительно) к площади земельного участка. Суммарная общая площадь зданий, строений, сооружений, которые разрешается построить на земельном участке, определяется умножением значения коэффициента на показатель площади земельного участка;

красные линии – линии, которые обозначают существующие, планируемые (изменяемые, вновь образуемые) границы территорий общего пользования и (или) границы территорий, занятых линейными объектами и (или) предназначенных для размещения линейных объектов;

объект капитального строительства - здание, строение, сооружение, объекты, строительство которых не завершено (далее - объекты незавершенного строительства), за исключением временных построек, киосков, навесов и других подобных построек;

правила землепользования и застройки – документ градостроительного зонирования, который утверждается нормативными правовыми актами органов местного самоуправления и в котором устанавливаются территориальные зоны, градостроительные регламенты, порядок применения такого документа и порядок внесения в него изменений;

разрешенное использование земельных участков и объектов капитального строительства – использование земельных участков и объектов капитального строительства в соответствии с градостроительным регламентом или в соответствии с нормативными правовыми актами, принимаемыми уполномоченным федеральным органом исполнительной власти, уполномоченными органами исполнительной власти субъектов Российской Федерации или уполномоченными органами местного самоуправления в соответствии с федеральными законами в случае, если на земельный участок

не распространяется действие градостроительного регламента или для земельного участка не устанавливается градостроительный регламент;

разрешение на строительство – документ, который подтверждает соответствие проектной документации требованиям, установленным градостроительным регламентом (за исключением случая, предусмотренного частью 1.1 Градостроительного кодекса Российской Федерации), проектом планировки территории и проектом межевания территории (за исключением случаев, если в соответствии с Градостроительным кодексом подготовка проекта планировки территории и проекта межевания территории не требуется), при осуществлении строительства, реконструкции объекта капитального строительства, не являющегося линейным объектом, или требованиям, установленным проектом планировки территории и проектом межевания территории, при осуществлении строительства, реконструкции линейного объекта, а также допустимость размещения объекта капитального строительства на земельном участке в соответствии с разрешенным использованием такого земельного участка и ограничениями, установленными в соответствии с земельным и иным законодательством Российской Федерации.

реконструкция объектов капитального строительства (за исключением линейных объектов) – изменение параметров объекта капитального строительства, его частей (высоты, количества этажей, площади, объема), в том числе надстройка, перестройка, расширение объекта капитального строительства, а также замена и (или) восстановление несущих строительных конструкций объекта капитального строительства, за исключением замены отдельных элементов таких конструкций на аналогичные или иные улучшающие показатели таких конструкций элементы и (или) восстановления указанных элементов;

реконструкция линейных объектов – изменение параметров линейных объектов или их участков (частей), которое влечет за собой изменение класса, категории и (или) первоначально установленных показателей функционирования таких объектов (мощности, грузоподъемности и других) или при котором требуется изменение границ полос отвода и (или) охранных зон таких объектов;

строительство – создание зданий, строений, сооружений (в том числе на месте сносимых объектов капитального строительства);

строительные изменения недвижимости – изменения, осуществляемые применительно к земельным участкам, иным объектам недвижимости путем нового строительства, реконструкции, пристройки, сноса строений, земляных работ, иных действий, производимых на основании разрешения на строительство (за исключением незначительных действий, особо поименованных соответствующими нормативными правовыми актами);

прибрежная защитная полоса – часть территории водоохраной зоны водного объекта, которая непосредственно примыкает к акватории водного объекта (береговой линии) и в пределах которой запрещается осуществление хозяйственной и иной деятельности, за исключением случаев, предусмотренных водным законодательством;

проектная документация – документация, подготавливаемая в

соответствии с градостроительным планом земельного участка, содержащая текстовые и графические материалы, определяющие архитектурно-строительные, функционально-технологические, конструктивные и инженерно-технические решения для обеспечения строительства, реконструкции объектов капитального строительства, их частей;

территориальные зоны – зоны, для которых в правилах землепользования и застройки определены границы и установлены градостроительные регламенты;

территории общего пользования – территории, которыми беспрепятственно пользуется неограниченный круг лиц (в том числе площади, улицы, проезды, набережные, береговые полосы водных объектов общего пользования, скверы, бульвары);

технический заказчик - физическое лицо, действующее на профессиональной основе, или юридическое лицо, которые уполномочены застройщиком и от имени застройщика заключают договоры о выполнении инженерных изысканий, о подготовке проектной документации, о строительстве, реконструкции, капитальном ремонте объектов капитального строительства, подготавливают задания на выполнение указанных видов работ, предоставляют лицам, выполняющим инженерные изыскания и (или) осуществляющим подготовку проектной документации, строительство, реконструкцию, капитальный ремонт объектов капитального строительства, материалы и документы, необходимые для выполнения указанных видов работ, утверждают проектную документацию, подписывают документы, необходимые для получения разрешения на ввод объекта капитального строительства в эксплуатацию, осуществляют иные функции, предусмотренные Градостроительным кодексом Российской Федерации. Застройщик вправе осуществлять функции технического заказчика самостоятельно;

технические регламенты – документы, которые приняты международным договором Российской Федерации, ратифицированные в порядке, установленном законодательством Российской Федерации, или федеральным законом, или указом Президента Российской Федерации, или постановлением Правительства Российской Федерации, и устанавливают обязательные для применения и исполнения требования к объектам технического регулирования (продукции, в том числе зданиям, строениям и сооружениям, процессам производства, эксплуатации, хранения, перевозки, реализации и утилизации); до принятия технических регламентов действуют нормативные технические документы в части не противоречащие законодательству о техническом регулировании.

Прочие понятия, используемые в настоящих Правилах, трактуются в соответствии с действующим законодательством и нормативными правовыми актами Российской Федерации.

2. В настоящих Правилах слова "глава Пермского муниципального района", "глава администрации Пермского муниципального района" применяются в одном значении в отношении главы Пермского муниципального района - главы администрации Пермского муниципального района.

Статья 3. Состав и структура Правил

1. Настоящие Правила включают в себя:

- 1) порядок применения Правил землепользования и застройки и внесения изменений в указанные правила (часть I);
- 2) карту градостроительного зонирования (часть II);
- 3) градостроительные регламенты (часть III).

2. Порядок применения Правил землепользования и застройки и внесения изменений в указанные правила включает в себя положения:

- 1) о регулировании землепользования и застройки органами местного самоуправления;
- 2) об изменении видов разрешённого использования земельных участков и объектов капитального строительства физическими и юридическими лицами;
- 3) о подготовке документации по планировке территории органами местного самоуправления;
- 4) о проведении публичных слушаний по вопросам землепользования и застройки;
- 5) о внесении изменений в правила землепользования и застройки;
- 6) о регулировании иных вопросов землепользования и застройки.

2. На карте градостроительного зонирования территорий муниципального образования «Платошинское сельское поселение»:

1) установлены границы территориальных зон. Границы территориальных зон должны отвечать требованию принадлежности каждого земельного участка только к одной территориальной зоне. Формирование одного земельного участка из нескольких земельных участков, расположенных в различных территориальных зонах, не допускается;

2) отображены границы зон с особыми условиями использования территорий, границы территорий объектов культурного наследия. Границы зон с особыми условиями использования территорий, границы территорий объектов культурного наследия, устанавливаемые в соответствии с законодательством Российской Федерации, могут не совпадать с границами территориальных зон.

4. В градостроительном регламенте в отношении земельных участков и объектов капитального строительства, расположенных в пределах соответствующей территориальной зоны, указываются:

1) виды разрешенного использования земельных участков и объектов капитального строительства;

2) предельные (минимальные и (или) максимальные) размеры земельных участков и предельные параметры разрешенного строительства, реконструкции объектов капитального строительства;

3) ограничения использования земельных участков и объектов капитального строительства, устанавливаемые в соответствии с законодательством Российской Федерации;

4) расчетные показатели минимально допустимого уровня обеспеченности территории объектами коммунальной, транспортной, социальной инфраструктур и расчетные показатели максимально допустимого уровня территориальной

доступности указанных объектов для населения в случае, если в границах территориальной зоны, применительно к которой устанавливается градостроительный регламент, предусматривается осуществление деятельности по комплексному и устойчивому развитию территории (вступает в силу с 01.01.2017 г.).

Статья 4. Градостроительный регламент и его применение

1. Градостроительным регламентом определяется правовой режим земельных участков, равно как всего, что находится над и под поверхностью земельных участков и используется в процессе их застройки и последующей эксплуатации объектов капитального строительства.

2. Градостроительный регламент устанавливается с учётом:

1) фактического использования земельных участков и объектов капитального строительства в границах территориальной зоны;

2) возможности сочетания в пределах одной территориальной зоны различных видов существующего и планируемого использования земельных участков и объектов капитального строительства;

3) функциональных зон и характеристик их планируемого развития, определенных документами территориального планирования муниципальных образований;

4) видов территориальных зон;

5) требований охраны объектов культурного наследия, а также особо охраняемых природных территорий, иных природных объектов.

3. Действие градостроительного регламента, установленного настоящими Правилами, распространяется в равной мере на все земельные участки и объекты капитального строительства, расположенные в пределах границ территориальной зоны, обозначенной на карте градостроительного зонирования муниципального образования «Платошинское сельское поселение».

4. Действие градостроительного регламента не распространяется на земельные участки:

1) в границах территорий памятников и ансамблей, включенных в единый государственный реестр объектов культурного наследия (памятников истории и культуры) народов Российской Федерации, а также в границах территорий памятников или ансамблей, которые являются выявленными объектами культурного наследия и решения о режиме содержания, параметрах реставрации, консервации, воссоздания, ремонта и приспособлении которых принимаются в порядке, установленном законодательством Российской Федерации об охране объектов культурного наследия;

2) в границах территорий общего пользования;

3) предназначенные для размещения линейных объектов и (или) занятые линейными объектами;

4) предоставленные для добычи полезных ископаемых.

5. Градостроительные регламенты не устанавливаются для земель лесного фонда, земель, покрытых поверхностными водами, земель запаса, земель особо

охраняемых природных территорий (за исключением земель лечебно-оздоровительных местностей и курортов), сельскохозяйственных угодий в составе земель сельскохозяйственного назначения, земельных участков, расположенных в границах особых экономических зон и территорий опережающего социально-экономического развития.

6. Использование земельных участков, на которые действие градостроительных регламентов не распространяется или для которых градостроительные регламенты не устанавливаются, определяется уполномоченными федеральными органами исполнительной власти, уполномоченными органами исполнительной власти субъектов Российской Федерации или уполномоченными органами местного самоуправления в соответствии с федеральными законами.

7. Регламент территориальной зоны в части видов разрешенного использования земельных участков и объектов капитального строительства включает:

1) основные виды разрешенного использования земельных участков и объектов капитального строительства, которые при условии соблюдения требований технических регламентов не могут быть запрещены;

2) условно разрешенные виды использования, требующие получения разрешения, которое принимается по результатам специального согласования, проводимого, с применением процедуры публичных слушаний в соответствии со статьей 21 настоящих Правил;

3) вспомогательные виды разрешенного использования, допустимые только в качестве дополнительных по отношению к основным видам разрешенного использования и условно разрешенным видам использования и осуществляемые только совместно с ними.

8. Описание видов разрешенного использования земельных участков и объектов капитального строительства, установленных в градостроительных регламентах настоящих Правил, определяется в соответствии с классификатором, утвержденным федеральным органом исполнительной власти, осуществляющим функции по выработке государственной политики и нормативно-правовому регулированию в сфере земельных отношений.

9. В части предельных (минимальных и (или) максимальных) размеров земельных участков и предельных параметров разрешенного строительства, реконструкции объектов капитального строительства регламент территориальной зоны включает в себя:

1) предельные (минимальные и (или) максимальные) размеры земельных участков, в том числе их площадь;

2) минимальные отступы от границ земельных участков в целях определения мест допустимого размещения зданий, строений, сооружений, за пределами которых запрещено строительство зданий, строений, сооружений;

3) предельное количество этажей или предельную высоту зданий, строений, сооружений;

4) максимальный процент застройки в границах земельного участка, определяемый как отношение суммарной площади земельного участка, которая

может быть застроена, ко всей площади земельного участка.

10. Наряду с указанными в пунктах 2 - 4 части 9 настоящей статьи предельными параметрами разрешенного строительства, реконструкции объектов капитального строительства в градостроительном регламенте могут быть установлены иные предельные параметры разрешенного строительства, реконструкции объектов капитального строительства (вступает в силу с 01.01.2017 г).

11. Количество видов разрешенного использования и предельных параметров разрешенного строительства, реконструкции объектов капитального строительства с установлением их значений применительно к различным территориальным зонам может увеличиваться путем последовательного внесения изменений в настоящие Правила, в том числе с использованием предложений, подготовленных на основе утвержденной документации по планировке территории.

Статья 5. Открытость и доступность информации о землепользовании и застройке

1. Настоящие Правила, включая все входящие в их состав картографические и иные документы, являются открытыми для всех физических, юридических и должностных лиц осуществляющих и контролирующих градостроительную деятельность на территории Платошинского сельского поселения.

2. Органы местного самоуправления обеспечивают возможность ознакомления с настоящими Правилами всем желающим путем:

1) опубликования в средствах массовой информации и на официальном сайте муниципального образования в сети «Интернет» в порядке, установленном для официального опубликования муниципальных правовых актов, иной официальной информации;

2) иными способами, предусмотренными действующим законодательством и настоящими Правилами.

Статья 6. Полномочия органов местного самоуправления в области землепользования и застройки

Полномочия органов местного самоуправления в области регулирования землепользования и застройки устанавливаются Градостроительным кодексом Российской Федерации, Земельным кодексом Российской Федерации, Федеральным законом от 6 октября 2003 года № 131-ФЗ "Об общих принципах организации местного самоуправления в Российской Федерации", иными нормативными правовыми актами Российской Федерации, нормативными правовыми актами Пермского края, Уставом муниципального образования «Пермский муниципальный район», Уставом муниципального образования «Платошинское сельское поселение», иными нормативными правовыми актами органов местного самоуправления, настоящими Правилами.

Статья 7. Комиссия по землепользованию и застройке

1. Комиссия по подготовке проекта правил землепользования и застройки (комиссия по землепользованию и застройке) при администрации Пермского муниципального района (далее – Комиссия) является постоянно действующим консультативным органом при администрации Пермского муниципального района и формируется в целях обеспечения реализации настоящих Правил.

2. Комиссия формируется на основании постановления главы администрации Пермского муниципального района и осуществляет свою деятельность в соответствии со статьей 31 Градостроительного кодекса Российской Федерации, настоящими Правилами, Положением о Комиссии, иными нормативными правовыми актами органов местного самоуправления, регламентирующими ее деятельность.

3. Комиссия:

1) рассматривает заявления застройщиков о предоставлении разрешения на условно разрешенный вид использования земельного участка или объекта капитального строительства в порядке, установленном статьёй 21 настоящих Правил;

2) рассматривает заявления застройщиков о предоставлении разрешения на отклонение от предельных параметров разрешенного строительства, реконструкции объектов капитального строительства в порядке, установленном статьёй 22 настоящих Правил;

3) организует и проводит публичные слушания в случаях рассмотрения вопросов о предоставлении разрешения на условно разрешенный вид использования земельного участка или объекта капитального строительства, о предоставлении разрешения на отклонение от предельных параметров разрешенного строительства, реконструкции объектов капитального строительства или рассмотрения проекта о внесении изменений в Правила, в порядке, определенных главой 5 настоящих Правил;

4) подготавливает рекомендации главе администрации Платошинского сельского поселения по результатам публичных слушаний, в том числе рекомендации о предоставлении разрешения на условно разрешенный вид использования, на отклонение от предельных параметров разрешенного строительства, реконструкции, рекомендации по досудебному урегулированию споров в связи с обращениями физических и юридических лиц по поводу решений органов местного самоуправления касающихся вопросов землепользования и застройки;

5) организует подготовку предложений о внесении изменений в Правила по процедурам статьи 24 настоящих Правил, а также проектов муниципальных правовых актов, иных документов, связанных с реализацией и применением настоящих Правил;

6) осуществляет иные полномочия.

Статья 8. Действие Правил по отношению к ранее возникшим правоотношениям

1. Принятые до введения в действие настоящих Правил нормативные правовые акты органов местного самоуправления по вопросам землепользования и застройки применяются в части, не противоречащей настоящим Правилам.

2. Проектная документация, разработанная и утвержденная в установленном порядке до утверждения настоящих Правил, действует в части, не противоречащей настоящим Правилам.

3. Разрешения на строительство, выданные физическим и юридическим лицам до введения в действие настоящих Правил, являются действительными.

4. Земельные участки и объекты капитального строительства, существовавшие на законных основаниях до введения в действие настоящих Правил или до внесения изменений в настоящие Правила, признаются не соответствующими настоящим Правилам в случаях, когда эти объекты:

1) имеют вид (виды) использования, которые не поименованы как разрешенные для соответствующих территориальных зон в статье 32 настоящих Правил;

2) имеют вид (виды) использования, которые поименованы как разрешенные для соответствующих территориальных зон в статье 32 настоящих Правил, но расположены в границах зон с особыми условиями использования территории, в границах территорий объектов культурного наследия, в пределах которых размещение соответствующих объектов не допускается;

3) имеют параметры меньше (площадь и линейные размеры земельных участков, отступы построек от границ участка) или больше (высота/этажность построек, процент застройки земельного участка) значений, установленных статьей 32 настоящих Правил применительно к соответствующим территориальным зонам.

4. Порядок использования земельных участков и объектов капитального строительства, определенных частью 3 настоящей статьи, установлен частями 8-10 статьи 36 Градостроительного кодекса Российской Федерации, статьей 10 настоящих Правил.

5. Отношения по поводу самовольного занятия земельных участков, самовольного строительства, использования самовольно занятых земельных участков и самовольных построек регулируются гражданским и земельным законодательством.

6. Решения о предварительном согласовании места размещения объекта, принятые в установленном порядке до введения в действие настоящих Правил, сохраняются в течение сроков, установленных Земельным кодексом Российской Федерации.

Статья 9. Действие Правил по отношению к градостроительной документации

1. Внесение изменений в генеральный план, утверждение иных документов территориального планирования (Российской Федерации, Пермского края, Пермского муниципального района) применительно к территории муниципального образования «Платошинское сельское поселение», внесение изменений в такие документы, внесение изменений в ранее утвержденную документацию по планировке территории, утверждение уполномоченными федеральными органами исполнительной власти, уполномоченными органами исполнительной власти Пермского края, главой Пермского муниципального района документации по планировке территории не влечет автоматического изменения настоящих Правил.

2. Настоящие Правила могут быть изменены в установленном порядке с учетом документов территориального планирования, документации по планировке территории, изменений в такие документы, такую документацию.

3. После введения в действие настоящих Правил уполномоченные органы местного самоуправления вправе принимать решения:

1) о подготовке предложений о внесении изменений в Генеральный план муниципального образования «Платошинское сельское поселение» с учетом настоящих Правил;

2) о приведении в соответствие с настоящими Правилами ранее утвержденной и не реализованной документации по планировке территории, в том числе в части установленных настоящими Правилами градостроительных регламентов;

3) о подготовке документации по планировке территории, которая после утверждения в установленном порядке может использоваться как основание для подготовки предложений о внесении изменений в настоящие Правила в части изменения границ территориальных зон, состава территориальных зон, градостроительных регламентов.

Статья 10. Использование земельных участков и объектов капитального строительства, не соответствующих градостроительным регламентам

1. Земельные участки или объекты капитального строительства, виды разрешенного использования, предельные (минимальные и (или) максимальные) размеры и предельные параметры которых не соответствуют градостроительному регламенту, могут использоваться без установления срока приведения их в соответствие с градостроительным регламентом, за исключением случаев, если использование таких земельных участков и объектов капитального строительства опасно для жизни или здоровья человека, для окружающей среды, объектов культурного наследия.

2. Реконструкция указанных в части 1 настоящей статьи объектов капитального строительства может осуществляться только путем приведения таких объектов в соответствие с градостроительным регламентом или путем

уменьшения их несоответствия предельным параметрам разрешенного строительства, реконструкции. Изменение видов разрешенного использования указанных земельных участков и объектов капитального строительства может осуществляться путем приведения их в соответствие с видами разрешенного использования земельных участков и объектов капитального строительства, установленными градостроительным регламентом.

3. В случае, если использование указанных в части 1 настоящей статьи земельных участков и объектов капитального строительства продолжается и опасно для жизни или здоровья человека, для окружающей среды, объектов культурного наследия, в соответствии с федеральными законами может быть наложен запрет на использование таких земельных участков и объектов.

Статья 11. Принципы градостроительной подготовки территорий и формирования земельных участков

1. Градостроительная подготовка территорий – действия, осуществляемые в соответствии с градостроительным законодательством, применительно к:

1) неразделенным на земельные участки государственным и муниципальным землям посредством подготовки документации по планировке территории, результатом которых являются градостроительные планы земельных участков, используемые для проведения землеустроительных работ, принятия решений о предоставлении сформированных земельных участков физическим и юридическим лицам, подготовки проектной документации;

2) ранее сформированным, принадлежащим физическим и юридическим лицам земельным участкам путем подготовки градостроительных планов земельных участков (как самостоятельных документов – без подготовки документации по планировке территории).

2. Градостроительные планы земельных участков как отдельные документы вне состава проектов межевания территории подготавливаются применительно к ранее сформированным и прошедшим государственной кадастровый учет земельным участкам, правообладатели которых планируют на принадлежащих им земельных участках осуществить строительство, реконструкцию, капитальный ремонт объектов капитального строительства и должны подготовить проектную документацию в соответствии с предоставленными им на основании заявления градостроительными планами земельных участков.

3. Правообладатели земельных участков вправе обратиться в администрацию Пермского муниципального района с заявлением о выдаче градостроительного плана земельного участка. Администрация Пермского муниципального района в течение 30 дней со дня поступления указанного обращения осуществляет подготовку градостроительного плана земельного участка по форме, установленной уполномоченным Правительством Российской Федерации федеральным органом исполнительной власти. Градостроительный план земельного участка предоставляется заявителю без взимания платы.

4. Действия по градостроительной подготовке и формированию из состава

государственных муниципальных земель земельных участков включают две стадии:

1) установление границ земельных участков посредством планировки территории, осуществляемой в соответствии с градостроительным законодательством, настоящими Правилами, иными нормативными правовыми актами органов местного самоуправления;

2) формирование земельных участков посредством землеустроительных работ, осуществляемых в порядке, установленном земельным законодательством.

5. Результатом первой стадии является документация по планировке территории, содержащая необходимые для осуществления государственного кадастрового учета сведения о формируемом земельном участке.

6. Границы формируемых земельных участков, утвержденные главой администрации Пермского муниципального района в составе документации по планировке территории, являются основанием для второй стадии действий – формирования земельных участков посредством землеустроительных работ, осуществления их государственного кадастрового учета. Результатом второй стадии являются кадастровые паспорта земельных участков.

7. Земельный участок, находящийся в государственной или муниципальной собственности, может быть предоставлен физическим и юридическим лицам для строительства только при наличии кадастрового паспорта земельного участка.

9. Наличие градостроительного плана земельного участка или проекта планировки территории и проекта межевания территории в случае подготовки проектной документации линейного объекта является необходимым условием для подготовки проектной документации и получения разрешения на строительство в порядке, определенном законодательством о градостроительной деятельности и статьей 15 настоящих Правил.

Статья 12. Условия установления публичных сервитутов

1. Публичный сервитут устанавливается нормативным правовым актом органа местного самоуправления в случаях, если это необходимо для обеспечения интересов местного самоуправления или местного населения, без изъятия земельных участков. Установление публичного сервитута осуществляется с учетом результатов общественных слушаний.

2. Общественные нужды, для обеспечения которых могут устанавливаться публичные сервитуты, установлены частью 2 статьи 23 Земельного кодекса Российской Федерации.

3. Границы зон действия публичных сервитутов отображаются в проектах межевания территории и указываются в градостроительных планах земельных участков. Сервитуты подлежат государственной регистрации в соответствии с Федеральным законом "О государственной регистрации недвижимости" (в ред. Федерального закона от 03.07.2016 N 361-ФЗ).

4. Порядок установления публичных сервитутов определяется

нормативными правовыми актами органа местного самоуправления в соответствии с законодательством Российской Федерации.

5. Лица, права и законные интересы которых затрагиваются установлением публичного сервитута, могут осуществлять защиту своих прав в судебном порядке.

Статья 13. Право на строительные изменения недвижимости и основание для его реализации.

1. Правообладатели земельных участков и объектов капитального строительства, их доверенные лица вправе производить строительные изменения недвижимости. Под строительными изменениями понимаются новое строительство, реконструкция, пристройка, снос объектов капитального строительства, капитальный ремонт, затрагивающий конструктивные и другие характеристики надежности и безопасности объектов капитального строительства, иные подобные изменения объектов капитального строительства.

2. Право на строительные изменения недвижимости может быть реализовано при наличии разрешения на строительство, предоставляемого в соответствии с градостроительным законодательством и настоящими Правилами, за исключением случаев, предусмотренных частью 17 статьи 51 Градостроительного кодекса Российской Федерации.

3. Разрешение на строительство предоставляется в порядке, определенном статьей 51 Градостроительного кодекса Российской Федерации и статьей 15 настоящих Правил.

Статья 14. Подготовка проектной документации

1. Назначение, состав, содержание, порядок подготовки и утверждения проектной документации определяется законодательством о градостроительной деятельности. В соответствии с частью 3 статьи 48 Градостроительного кодекса Российской Федерации осуществление подготовки проектной документации не требуется при строительстве, реконструкции, капитальном ремонте объектов индивидуального жилищного строительства (отдельно стоящих жилых домов с количеством этажей не более чем три, предназначенных для проживания одной семьи). Застройщик по собственной инициативе вправе обеспечить подготовку проектной документации применительно к объектам индивидуального жилищного строительства.

2. На основании проектной документации предоставляются разрешения на строительство, кроме случаев, предусмотренных частью 17 статьи 51 Градостроительного кодекса Российской Федерации.

3. Виды работ по подготовке проектной документации, которые оказывают влияние на безопасность объектов капитального строительства, должны выполняться только индивидуальными предпринимателями или юридическими лицами, имеющими выданные саморегулируемой организацией свидетельства о допуске к таким видам работ. Иные виды работ по подготовке проектной

документации могут выполняться любыми физическими или юридическими лицами.

4. Подготовка проектной документации осуществляется на основании задания застройщика или технического заказчика (при подготовке проектной документации на основании договора), результатов инженерных изысканий, градостроительного плана земельного участка или в случае подготовки проектной документации линейного объекта на основании проекта планировки территории и проекта межевания территории в соответствии с требованиями технических регламентов, техническими условиями, разрешением на отклонение от предельных параметров разрешенного строительства, реконструкции объектов капитального строительства.

5. Подготовка проектной документации по инициативе застройщика или технического заказчика может осуществляться применительно к отдельным этапам строительства, реконструкции объектов капитального строительства.

6. Состав и требования к содержанию разделов проектной документации применительно к различным видам объектов капитального строительства, в том числе к линейным объектам, состав и требования к содержанию разделов проектной документации применительно к отдельным этапам строительства, реконструкции объектов капитального строительства, состав и требования к содержанию разделов проектной документации при проведении капитального ремонта объектов капитального строительства, а также состав и требования к содержанию разделов проектной документации, представляемой на экспертизу проектной документации и в органы государственного строительного надзора, устанавливаются Правительством Российской Федерации.

7. Проектная документация утверждается застройщиком или техническим заказчиком. В случаях, предусмотренных статьей 49 Градостроительного кодекса Российской Федерации, застройщик или технический заказчик до утверждения проектной документации направляет ее на экспертизу. При этом проектная документация утверждается застройщиком или техническим заказчиком при наличии положительного заключения экспертизы проектной документации.

8. Особенности подготовки, согласования и утверждения проектной документации, необходимой для проведения работ по сохранению объекта культурного наследия, устанавливаются законодательством Российской Федерации об охране объектов культурного наследия.

Статья 15. Выдача разрешений на строительство

1. Разрешение на строительство дает застройщику право осуществлять строительство, реконструкцию объекта капитального строительства, за исключением случаев, предусмотренных Градостроительным кодексом Российской Федерации.

2. Разрешение на строительство выдаёт администрация Пермского муниципального района за исключением случаев, предусмотренных частями 5 - 6 статьи 51 Градостроительного кодекса Российской Федерации и другими

федеральными законами.

3. Порядок выдачи разрешения на строительство определен статьей 51 Градостроительного кодекса Российской Федерации.

4. Форма разрешения на строительство устанавливается уполномоченным Правительством Российской Федерации федеральным органом исполнительной власти.

5. Разрешение на строительство выдается на весь срок, предусмотренный проектом организации строительства объекта капитального строительства, за исключением случаев, если такое разрешение выдается в соответствии с частью 12 статьи 51 Градостроительного кодекса Российской Федерации. Разрешение на индивидуальное жилищное строительство выдается на десять лет.

6. Срок действия разрешения на строительство при переходе права на земельный участок и объекты капитального строительства сохраняется.

Статья 16. Осуществление строительства, реконструкции, капитального ремонта объекта капитального строительства

1. Строительство, реконструкция объектов капитального строительства, а также их капитальный ремонт, если при его проведении затрагиваются конструктивные и другие характеристики надежности и безопасности таких объектов, регулируется статьями 52 Градостроительного кодекса Российской Федерации, другими федеральными законами и принятыми в соответствии с ними иными нормативными правовыми актами Российской Федерации.

2. Виды работ по строительству, реконструкции, капитальному ремонту объектов капитального строительства, которые оказывают влияние на безопасность объектов капитального строительства, должны выполняться только индивидуальными предпринимателями или юридическими лицами, имеющими выданные саморегулируемой организацией свидетельства о допуске к таким видам работ. Иные виды работ по строительству, реконструкции, капитальному ремонту объектов капитального строительства могут выполняться любыми физическими или юридическими лицами.

3. Требования к подготовке земельных участков для строительства и объекта капитального строительства для реконструкции, капитального ремонта, состав и порядок ведения исполнительной документации, форма и порядок ведения общего и специальных журналов, в которых ведется учет выполнения работ, порядок осуществления строительства, реконструкции, капитального ремонта, порядок консервации объекта капитального строительства могут устанавливаться нормативными правовыми актами Российской Федерации.

4. Использование в процессе строительства, реконструкции, капитального ремонта смежных земельных участков либо территорий общего пользования возможно на основании договора, либо сервитута, в т.ч. публичного сервитута, если в описании содержания публичного сервитута предусмотрено такое использование.

5. В процессе строительства, реконструкции, капитального ремонта проводится:

— государственный строительный надзор применительно к объектам капитального строительства, проектная документация которых в соответствии с частью 1 статьи 54 Градостроительного кодекса Российской Федерации подлежит экспертизе в соответствии со статьей 49 Градостроительного кодекса Российской Федерации;

— строительный контроль всех объектов капитального строительства в целях проверки соответствия выполняемых работ проектной документации, требованиям технических регламентов, результатам инженерных изысканий, требованиям градостроительного плана земельного участка.

В процессе строительства, реконструкции, капитального ремонта лицо, осуществившее подготовку проектной документации строящегося, реконструируемого, ремонтируемого объекта капитального строительства, вправе осуществлять авторский надзор и авторский контроль в соответствии с законодательством Российской Федерации.

6. Порядок проведения строительного контроля может устанавливаться нормативными правовыми актами Российской Федерации.

7. Порядок осуществления государственного строительного надзора устанавливается Правительством Российской Федерации.

Статья 17. Выдача разрешения на ввод объекта в эксплуатацию

1. Разрешение на ввод объекта в эксплуатацию представляет собой документ, который удостоверяет выполнение строительства, реконструкции объекта капитального строительства в полном объеме в соответствии с разрешением на строительство, проектной документацией, а также соответствие построенного, реконструированного объекта капитального строительства требованиям к строительству, реконструкции объекта капитального строительства, установленным на дату выдачи представленного для получения разрешения на строительство градостроительного плана земельного участка, разрешенному использованию земельного участка или в случае строительства, реконструкции линейного объекта проекту планировки территории и проекту межевания территории, а также ограничениям, установленным в соответствии с земельным и иным законодательством Российской Федерации.

2. Разрешение на ввод объекта в эксплуатацию выдаёт администрация Пермского муниципального района.

3. Порядок выдачи разрешения на ввод объекта в эксплуатацию определен статьей 55 Градостроительного кодекса Российской Федерации.

4. разрешения на ввод объекта в эксплуатацию устанавливается уполномоченным Правительством Российской Федерации федеральным органом исполнительной власти.

Глава 2. Положение о подготовке документации по планировке территории органами местного самоуправления

Статья 18. Общие положения о подготовке документации по планировке территории органами местного самоуправления

1. Подготовка документации по планировке территории осуществляется в целях обеспечения устойчивого развития территорий, выделения элементов планировочной структуры (кварталов, микрорайонов, иных элементов), установления границ земельных участков, на которых расположены объекты капитального строительства, границ земельных участков, предназначенных для строительства и размещения линейных объектов.

2. Подготовка документации по планировке территории осуществляется в отношении застроенных или подлежащих застройке территорий.

3. В случае установления границ незастроенных и не предназначенных для строительства земельных участков подготовка документации по планировке территории осуществляется в соответствии с земельным, водным, лесным и иным законодательством.

4. Подготовка документации по планировке территории может осуществляться посредством разработки:

1) проектов планировки территории (без проектов межевания территории в их составе);

2) проектов планировки территории (с проектами межевания территории в их составе);

3) проектов межевания территории как самостоятельных документов (вне состава проектов планировки территории) с подготовкой градостроительных планов земельных участков;

4) градостроительных планов земельных участков как самостоятельных документов (вне состава проектов межевания территории).

5. Подготовка документации по планировке территории осуществляется в соответствии с законодательством о градостроительной деятельности.

Статья 19. Порядок подготовки и утверждения документации по планировке территории, разрабатываемой на основании решения органа местного самоуправления

1. Решение о подготовке документации по планировке территории применительно к территории муниципального образования Платошинское сельское поселение, за исключением случаев, указанных в частях 2 - 4.2 и 5.2 статьи 45 Градостроительного Кодекса Российской Федерации, принимается Главой администрации Пермского муниципального района по инициативе органов местного самоуправления либо на основании предложений физических или юридических лиц.

2. Указанное в части 1 настоящей статьи решение подлежит опубликованию в порядке, установленном для официального опубликования муниципальных правовых актов, иной официальной информации, в течение трех дней со дня

принятия такого решения и размещается на официальном сайте муниципального образования в сети «Интернет».

3. Со дня опубликования решения о подготовке документации по планировке территории физические или юридические лица вправе представить в администрацию Пермского муниципального района свои предложения о порядке, сроках подготовки и содержании документации по планировке территории.

4. Администрация Пермского муниципального района осуществляет проверку документации по планировке территории на соответствие требованиям, установленным частью 10 статьи 45 Градостроительного кодекса Российской Федерации. По результатам проверки принимается решение о направлении документации по планировке территории главе администрации Пермского муниципального района или об отклонении такой документации и о направлении ее на доработку.

5. Проекты планировки территории и проекты межевания территории, решение об утверждении которых принимается в соответствии с Градостроительным кодексом Российской Федерации органами местного самоуправления, до их утверждения подлежат обязательному рассмотрению на публичных слушаниях.

6. Публичные слушания по проекту планировки территории и проекту межевания территории не проводятся, если они подготовлены в отношении:

1) территории, в границах которой в соответствии с правилами землепользования и застройки предусматривается осуществление деятельности по комплексному и устойчивому развитию территории (вступает в силу с 01.01.2017г);

2) территории в границах земельного участка, предоставленного некоммерческой организации, созданной гражданами, для ведения садоводства, огородничества, дачного хозяйства или для ведения дачного хозяйства иному юридическому лицу;

3) территории для размещения линейных объектов в границах земель лесного фонда.

7. Срок проведения публичных слушаний со дня оповещения жителей муниципального образования о времени и месте их проведения до дня опубликования заключения о результатах публичных слушаний определяется уставом муниципального образования «Пермский муниципальный район» и (или) нормативными правовыми актами представительного органа муниципального образования и не может быть менее одного месяца и более трех месяцев.

8. Администрация Пермского муниципального района направляет Главе администрации Пермского муниципального района подготовленную документацию по планировке территории, протокол публичных слушаний по проекту планировки территории и проекту межевания территории и заключение о результатах публичных слушаний не позднее чем через пятнадцать дней со дня проведения публичных слушаний.

9. Глава администрации Пермского муниципального района с учетом протокола публичных слушаний по проекту планировки территории и проекту межевания территории и заключения о результатах публичных слушаний принимает решение об утверждении документации по планировке территории или об отклонении такой документации и о направлении ее в администрацию на доработку с учетом указанных протокола и заключения.

10. Утвержденная документация по планировке территории (проекты планировки территории и проекты межевания территории) подлежит опубликованию в порядке, установленном для официального опубликования муниципальных правовых актов, иной официальной информации, в течение семи дней со дня утверждения указанной документации и размещается на официальном сайте муниципального образования в сети "Интернет".

Глава 3. Положение об изменении видов разрешенного использования земельных участков и объектов капитального строительства физическими и юридическими лицами

Статья 20. Изменение видов разрешенного использования земельных участков и объектов капитального строительства физическими и юридическими лицами

1. Изменение видов разрешенного использования земельных участков и объектов капитального строительства осуществляется их правообладателями – физическими и юридическими лицами в соответствии с градостроительным регламентом при условии соблюдения требований технических регламентов.

2. Основные и вспомогательные виды разрешенного использования земельных участков и объектов капитального строительства правообладателями земельных участков и объектов капитального строительства, за исключением органов государственной власти, органов местного самоуправления, государственных и муниципальных учреждений, государственных и муниципальных унитарных предприятий, выбираются самостоятельно без дополнительных разрешений и согласования.

3. В случае если правообладатель земельного участка и (или) объекта капитального строительства запрашивает изменение основного разрешенного вида использования на условно разрешенный вид использования применяется порядок предоставления разрешения на условно разрешенный вид использования земельного участка или объекта капитального строительства в соответствии со статьей 39 Градостроительного кодекса Российской Федерации и статьей 21 настоящих Правил.

4. В случаях если земельный участок и (или) объект капитального строительства расположен на территории, на которую действие градостроительных регламентов не распространяется или для которой градостроительный регламент не устанавливается, решение о возможности изменения вида его разрешенного использования принимается уполномоченными исполнительными органами государственной власти

Российской Федерации, уполномоченными исполнительными органами государственной власти Пермского края или уполномоченными органами местного самоуправления в соответствии с федеральными законами.

Статья 21. Порядок предоставления разрешения на условно разрешенный вид использования земельного участка или объекта капитального строительства

1. Физическое или юридическое лицо, заинтересованное в предоставлении разрешения на условно разрешенный вид использования земельного участка или объекта капитального строительства (далее - разрешение на условно разрешенный вид использования), направляет заявление о предоставлении разрешения на условно разрешенный вид использования в Комиссию.

К заявлению прилагаются сведения об участке и объекте капитального строительства (кадастровый паспорт, свидетельство о государственной регистрации прав на земельный участок, объекты капитального строительства) и обосновывающие материалы.

2. Обосновывающие материалы включают схему планировочной организации земельного участка; общую информацию о планируемых объемах ресурсов, необходимых для функционирования объекта, о предполагаемом уровне воздействия на окружающую среду; технические условия, предоставленные уполномоченными организациями.

3. Вопрос о предоставлении разрешения на условно разрешенный вид использования подлежит обсуждению на публичных слушаниях.

4. Публичные слушания по вопросу предоставления разрешения на условно разрешенный вид использования проводятся с участием граждан, проживающих в пределах территориальной зоны, в границах которой расположен земельный участок или объект капитального строительства, применительно к которым запрашивается разрешение. В случае если условно разрешенный вид использования земельного участка или объекта капитального строительства может оказать негативное воздействие на окружающую среду, публичные слушания проводятся с участием правообладателей земельных участков и объектов капитального строительства, подверженных риску такого негативного воздействия.

5. Комиссия направляет сообщения о проведении публичных слушаний по вопросу предоставления разрешения на условно разрешенный вид использования:

1) правообладателям земельных участков, имеющих общие границы с земельным участком, применительно к которому запрашивается данное разрешение,

2) правообладателям объектов капитального строительства, расположенных на земельных участках, имеющих общие границы с земельным участком, применительно к которому запрашивается данное разрешение,

3) правообладателям помещений, являющихся частью объекта капитального строительства, применительно к которому запрашивается данное разрешение.

Указанные сообщения направляются не позднее чем через десять дней со дня поступления заявления заинтересованного лица о предоставлении разрешения на условно разрешенный вид использования.

6. Заключение о результатах публичных слушаний по вопросу предоставления разрешения на условно разрешенный вид использования подлежит опубликованию в порядке, установленном для официального опубликования муниципальных правовых актов, иной официальной информации, и размещается на официальном сайте муниципального образования в сети «Интернет».

7. Срок проведения публичных слушаний с момента оповещения жителей муниципального образования о времени и месте их проведения до дня опубликования заключения о результатах публичных слушаний определяется уставом муниципального образования и (или) нормативными правовыми актами представительного органа муниципального образования и не может быть более одного месяца.

8. На основании заключения о результатах публичных слушаний по вопросу о предоставлении разрешения на условно разрешенный вид использования Комиссия осуществляет подготовку рекомендаций о предоставлении разрешения на условно разрешенный вид использования или об отказе в предоставлении такого разрешения с указанием причин принятого решения и направляет их главе администрации Пермского муниципального района.

9. На основании указанных в части 8 настоящей статьи рекомендаций глава администрации Пермского муниципального района в течение трех дней со дня поступления таких рекомендаций принимает решение о предоставлении разрешения на условно разрешенный вид использования или об отказе в предоставлении такого разрешения. Указанное решение подлежит опубликованию в порядке, установленном для официального опубликования муниципальных правовых актов, иной официальной информации, и размещается на официальном сайте муниципального образования в сети «Интернет».

10. Расходы, связанные с организацией и проведением публичных слушаний по вопросу предоставления разрешения на условно разрешенный вид использования, несет физическое или юридическое лицо, заинтересованное в предоставлении такого разрешения.

11. В случае если условно разрешенный вид использования земельного участка или объекта капитального строительства включен в градостроительный регламент в установленном для внесения изменений в правила землепользования и застройки порядке после проведения публичных слушаний по инициативе физического или юридического лица, заинтересованного в предоставлении разрешения на условно разрешенный вид использования, решение о предоставлении разрешения на условно разрешенный вид использования такому лицу принимается без проведения публичных слушаний.

12. Физическое или юридическое лицо вправе оспорить в судебном порядке решение о предоставлении разрешения на условно разрешенный вид использования или об отказе в предоставлении такого разрешения.

Статья 22. Порядок предоставления разрешения на отклонение от предельных параметров разрешенного строительства, реконструкции объектов капитального строительства

1. Правообладатели земельных участков, размеры которых меньше установленных градостроительным регламентом минимальных размеров земельных участков либо конфигурация, инженерно-геологические или иные характеристики которых неблагоприятны для застройки, вправе обратиться за разрешениями на отклонение от предельных параметров разрешенного строительства, реконструкции объектов капитального строительства.

2. Отклонение от предельных параметров разрешенного строительства, реконструкции объектов капитального строительства разрешается для отдельного земельного участка при соблюдении требований технических регламентов.

3. Заинтересованное в получении разрешения на отклонение от предельных параметров разрешенного строительства, реконструкции объектов капитального строительства лицо направляет в Комиссию заявление о предоставлении такого разрешения.

К заявлению могут прилагаться обоснования по отклонению от предельных параметров разрешенного строительства, реконструкции объектов капитального строительства.

4. Вопрос о предоставлении разрешения на отклонение от предельных параметров разрешенного строительства, реконструкции объектов капитального строительства подлежит обсуждению на публичных слушаниях, проводимых в порядке, определенном уставом муниципального образования и (или) нормативными правовыми актами представительного органа муниципального образования с учетом положений, предусмотренных статьей 16 настоящих Правил.

5. Расходы, связанные с организацией и проведением публичных слушаний по вопросу о предоставлении разрешения на отклонение от предельных параметров разрешенного строительства, реконструкции объектов капитального строительства, несет физическое или юридическое лицо, заинтересованное в предоставлении такого разрешения.

5. На основании заключения о результатах публичных слушаний по вопросу о предоставлении разрешения на отклонение от предельных параметров разрешенного строительства, реконструкции объектов капитального строительства Комиссия осуществляет подготовку рекомендаций о предоставлении такого разрешения или об отказе в предоставлении такого разрешения с указанием причин принятого решения и направляет указанные рекомендации главе администрации Пермского муниципального района.

6. Глава администрации Пермского муниципального района в течение семи

дней со дня поступления указанных в части 5 настоящей статьи рекомендаций принимает решение о предоставлении разрешения на отклонение от предельных параметров разрешенного строительства, реконструкции объектов капитального строительства или об отказе в предоставлении такого разрешения с указанием причин принятого решения.

7. Физическое или юридическое лицо вправе оспорить в судебном порядке решение о предоставлении разрешения на отклонение от предельных параметров разрешенного строительства, реконструкции объектов капитального строительства или об отказе в предоставлении такого разрешения.

Глава 4. Положение о порядке внесения изменений в правила землепользования и застройки

Статья 23. Основания для внесения изменений в Правила

1. Основанием для рассмотрения главой администрации Пермского муниципального района вопроса о внесении изменений в правила землепользования и застройки являются:

1) несоответствие Правил генеральному плану муниципального образования «Платошинское сельское поселение», возникшее в результате внесения в генеральный план изменений;

2) поступление предложений об изменении границ территориальных зон, изменении градостроительных регламентов.

2. Правом инициативы внесения изменений в Правила обладают: федеральные органы исполнительной власти, органы исполнительной власти Пермского края, органы местного самоуправления Пермского муниципального района, органы местного самоуправления муниципального образования «Платошинское сельское поселение», заинтересованные физические и юридические лица, в соответствии с частью 3 статьи 33 Градостроительного кодекса Российской Федерации подготовившие предложения о внесении изменений в настоящие Правила.

3. Предложения о внесении изменений в Правила подаются в комиссию по землепользованию и застройке.

4. Предлагаемые изменения могут относиться к тексту Правил, перечням видов разрешенного использования недвижимости, параметрам разрешенного строительства, границам территориальных зон.

5. В случае, предусмотренном частью 3.1 статьи 33 Градостроительного кодекса Российской Федерации уполномоченный федеральный орган исполнительной власти, уполномоченный орган исполнительной власти Пермского края, направляют главе администрации Пермского муниципального района требование о внесении изменений в настоящие Правила (вступает в силу с 01.01. 2017 г.).

6. Глава администрации Пермского муниципального района обеспечивает внесение изменений в настоящие Правила в течение тридцати дней со дня

получения указанного в части 5 настоящей статьи требования (вступает в силу с 01.01.2017 г.).

7. В целях внесения изменений в правила землепользования и застройки в случае, предусмотренном частью 5 настоящей статьи, проведение публичных слушаний не требуется (вступает в силу с 01.01.2017 г.)

Статья 24. Порядок внесения изменений в Правила

1. Комиссия в течение тридцати дней со дня поступления предложения о внесении изменения в Правила осуществляет подготовку заключения, в котором содержатся рекомендации о внесении в соответствии с поступившими предложениями изменений в настоящие Правила или об отклонении такого предложения с указанием причин отклонения, и направляет свое заключение главе администрации Пермского муниципального района.

2. Глава администрации Пермского муниципального района с учетом рекомендаций, содержащихся в заключении Комиссии, в течение тридцати дней принимает решение о подготовке проекта о внесении изменения в Правила или об отклонении предложения о внесении изменения в Правила с указанием причин отклонения и направляет копию такого решения заявителю.

3. Глава администрации Пермского муниципального района не позднее чем по истечении десяти дней с даты принятия решения о подготовке проекта о внесении изменения в Правила обеспечивает опубликование сообщения о принятии такого решения в порядке, установленном для официального опубликования муниципальных правовых актов, иной официальной информации, и размещение указанного сообщения на официальном сайте муниципального образования в сети "Интернет".

4. Администрация Пермского муниципального района обеспечивает:

1) подготовку проекта о внесении изменений в настоящие Правила;

2) проверку проекта о внесении изменения в Правила на соответствие требованиям технических регламентов, генеральному плану муниципального образования «Платошинское сельское поселение», схеме территориального планирования Пермского муниципального района, схеме территориального планирования Пермского края, схеме территориального планирования Российской Федерации;

3) подготовку экспозиционных материалов, представляемых на публичные слушания.

5. Комиссия обеспечивает проведение публичных слушаний в порядке, определенном статьями 25, 26 настоящих Правил. Продолжительность публичных слушаний по проекту о внесении изменений в Правила составляет не менее двух и не более четырех месяцев со дня опубликования такого проекта.

6. После завершения публичных слушаний по проекту о внесении изменений в Правила Комиссия с учетом результатов публичных слушаний обеспечивает внесение изменений в указанный проект и представляет его главе администрации Пермского муниципального района. Обязательным приложением

к проекту являются протоколы публичных слушаний, заключение о результатах публичных слушаний.

7. Глава администрации Пермского муниципального района в течение десяти дней после представления ему проекта о внесении изменений в Правила принимает решение о направлении указанного проекта в Земское Собрание Пермского муниципального района или об отклонении проекта и о направлении его на доработку с указанием даты его повторного представления.

10. Земское Собрание Пермского муниципального района по результатам рассмотрения проекта о внесении изменений в Правила и обязательных приложений к нему может утвердить изменения в Правила или направить проект главе администрации Пермского муниципального района на доработку.

11. Утвержденные изменения в настоящие Правила подлежат опубликованию в порядке, установленном для официального опубликования муниципальных правовых актов, иной официальной информации, размещаются на официальном сайте муниципального образования в сети «Интернет» и в информационной системе обеспечения градостроительной деятельности Пермского муниципального района.

Глава 5. Положение о проведении публичных слушаний по вопросам землепользования и застройки

Статья 25. Общие положения о проведении публичных слушаний по вопросам землепользования и застройки

1. Публичные слушания по вопросам землепользования и застройки (далее также - публичные слушания) проводятся в целях соблюдения прав человека на благоприятные условия жизнедеятельности, прав и законных интересов правообладателей земельных участков и объектов капитального строительства.

2. Предметом обсуждения на публичных слушаниях, проводимых в соответствии с настоящими Правилами, являются:

1) проект правил землепользования и застройки и проекты внесения изменений в Правила;

2) проекты планировки территории и проекты межевания территории, подготовленные в составе документации по планировке территории в случаях, предусмотренных Градостроительным кодексом Российской Федерации;

3) вопросы о предоставлении разрешения на условно разрешенный вид использования земельного участка или объекта капитального строительства;

4) вопросы о предоставлении разрешения на отклонение от предельных параметров разрешенного строительства, реконструкции объектов капитального строительства.

3. Порядок организации и проведения публичных слушаний устанавливается нормативным правовым актом Земского Собрания Пермского муниципального района.

4. Решение о назначении публичных слушаний по вопросам

землепользования и застройки принимается главой Пермского муниципального района

5. Решение о назначении публичных слушаний, проект муниципального правового акта, выносимого на публичные слушания, информация о месте и времени проведения публичных слушаний публикуются не позднее чем через 3 дня после принятия решения о назначении публичных слушаний в порядке, установленном для официального опубликования муниципальных правовых актов, иной официальной информации и размещается на официальном сайте муниципального образования в сети «Интернет».

6. При проведении публичных слушаний всем заинтересованным лицам обеспечиваются равные возможности для выражения своего мнения.

7. Участники публичных слушаний вправе представить в орган, уполномоченный на проведение публичных слушаний, свои предложения и замечания относительно предмета обсуждения для включения их в протокол публичных слушаний.

8. Результаты публичных слушаний оформляются в виде решений, носящих рекомендательный характер.

9. Заключение о результатах публичных слушаний подлежит опубликованию в порядке, установленном для официального опубликования муниципальных правовых актов, иной официальной информации, и размещается на официальном сайте муниципального образования в сети "Интернет".

10. Орган местного самоуправления, к компетенции которого относится решение вопроса либо принятие нормативного правового акта, являвшегося предметом обсуждения на публичных слушаниях, учитывает результаты публичных слушаний при решении соответствующего вопроса или принятии соответствующего правового акта.

11. Финансирование проведения публичных слушаний осуществляется за счет средств местного бюджета, за исключением случаев проведения публичных слушаний по вопросам предоставления разрешения на условно разрешенный вид использования земельного участка или объекта капитального строительства, а также предоставления разрешения на отклонение от предельных параметров разрешенного строительства, реконструкции объектов капитального строительства. В указанных случаях расходы, связанные с организацией и проведением публичных слушаний, несут заинтересованные физические и юридические лица.

Статья 26. Особенности проведения публичных слушаний по проекту о внесении изменений в правила землепользования и застройки

1. Публичные слушания по проекту о внесении изменений в настоящие Правила проводятся Комиссией.

2. В случае подготовки изменений в настоящие Правила применительно к части территории муниципального образования «Платошинское сельское поселение» публичные слушания по проекту о внесении изменений в настоящие

Правила проводятся с участием правообладателей земельных участков и (или) объектов капитального строительства, находящихся в границах указанной части территории. В случае подготовки изменений в настоящие Правила в части внесения изменений в градостроительный регламент, установленный для конкретной территориальной зоны, публичные слушания по внесению изменений в настоящие Правила проводятся в границах территориальной зоны, для которой установлен такой градостроительный регламент. В указанных случаях срок проведения публичных слушаний не может быть более чем один месяц.

Статья 27. Особенности проведения публичных слушаний по проектам планировки территории и проектам межевания территории

1. Публичные слушания по проектам планировки территории и проектам межевания территории проводятся администрацией Пермского муниципального района.

2. Публичные слушания по проекту планировки территории и проекту межевания территории проводятся с участием граждан, проживающих на территории, применительно к которой осуществляется подготовка проекта ее планировки и проекта ее межевания, правообладателей земельных участков и объектов капитального строительства, расположенных на указанной территории, а также лиц, законные интересы которых могут быть нарушены в связи с реализацией таких проектов.

Глава 6. Положение о регулировании иных вопросов землепользования и застройки

Статья 28. Контроль за сохранностью и использованием земельных участков и объектов капитального строительства

1. Контроль за сохранностью и использованием объектов недвижимости осуществляют должностные лица надзорных и контролирующих органов, которым в соответствии с законодательством предоставлены такие полномочия.

2. Должностные лица надзорных и контролирующих органов, действуя в соответствии с законодательством, вправе производить наружный и внутренний осмотр объектов недвижимости, получать от правообладателей недвижимости необходимую информацию, знакомиться с документацией, относящейся к использованию и изменению объектов недвижимости.

3. Правообладатели объектов недвижимости обязаны оказывать должностным лицам надзорных и контрольных органов, действующим в соответствии с законодательством, содействие в выполнении ими своих обязанностей.

4. Государственный контроль за использованием и сохранностью жилищного фонда независимо от его формы собственности, а также соответствием жилых помещений и коммунальных услуг установленным

требованиям осуществляется уполномоченными федеральными органами исполнительной власти, органами государственной власти Пермского края в соответствии с федеральным законом и иными нормативными правовыми актами Российской Федерации.

5. Муниципальный земельный контроль осуществляется в соответствии с законодательством Российской Федерации и в порядке, установленном нормативными правовыми актами Пермского края, а также принятыми в соответствии с ними нормативными правовыми актами органов местного самоуправления.

Статья 29. Ответственность за нарушение Правил

1. За нарушение настоящих Правил физические и юридические лица, а также должностные лица несут ответственность в соответствии с действующим законодательством.

ЧАСТЬ II. КАРТА ГРАДОСТРОИТЕЛЬНОГО ЗОНИРОВАНИЯ

Статья 30. Карта градостроительного зонирования территорий муниципального образования «Платошинское сельское поселение»

1. Карта градостроительного зонирования территорий Платошинского сельского поселения Пермского муниципального района состоит из следующих фрагментов:

1) «Внесение изменений в Правила землепользования и застройки Платошинского сельского поселения Пермского муниципального района. Карта градостроительного зонирования, совмещенная с картой границ зон с особыми условиями использования территорий»;

2) «Внесение изменений в Правила землепользования и застройки Платошинского сельского поселения Пермского муниципального района. Карта градостроительного зонирования, совмещенная с картой границ зон с особыми условиями использования территорий. С. Платошино, д. Сухо-Платошино, д. Сыро-Платошино, д. Усть-Курашим».

Часть III. Градостроительные регламенты

Статья 31. Перечень территориальных зон, выделенных на карте градостроительного зонирования

1. В соответствии с Градостроительным кодексом Российской Федерации на карте градостроительного зонирования территорий Платошинского сельского поселения Пермского муниципального района установлены следующие виды территориальных зон, для которых статьей 32 настоящих Правил определены градостроительные регламенты:

Кодовое обозначение (индекс)	Наименование территориальной зоны	Краткое описание
Ж	Жилые зоны	
Ж-1	Зона застройки индивидуальными жилыми домами	Зона предназначена для застройки индивидуальными жилыми домами, допускается размещение объектов социального и культурно - бытового обслуживания населения, преимущественно местного значения, иных объектов согласно градостроительным регламентам
Ж-2	Зона застройки малоэтажными жилыми домами	Зона предназначена для застройки многоквартирными малоэтажными (до 4 этажей, включая мансардный) жилыми домами, допускается размещение объектов социального и культурно - бытового обслуживания населения, преимущественно местного значения, иных объектов согласно градостроительным регламентам.
Ж-3	Зона застройки среднеэтажными жилыми домами	Зона предназначена для застройки среднеэтажными (5 - 8 этажей, включая мансардный) жилыми домами, допускается размещение объектов социального и культурно - бытового обслуживания населения, преимущественно местного значения, иных объектов согласно градостроительным регламентам.
	Общественно-деловые зоны	
О-1	Зона делового, общественного и коммерческого назначения	Зона объектов общественного назначения с широким спектром административных, деловых, общественных, культурных, обслуживающих и коммерческих видов использования, многофункционального назначения.
О-2	Зона учреждений здравоохранения и социальной защиты	Зона предназначена для размещения учреждений здравоохранения и социальной защиты местного значения, а также обслуживающих объектов, вспомогательных по отношению к основному назначению зоны.
О-3	Зона общеобразовательных учреждений	Территории, предназначенные для размещения объектов дошкольного, начального и среднего общего образования
П	Производственные зоны	

Кодовое обозначение (индекс)	Наименование территориальной зоны	Краткое описание
П-1	Зона производственных объектов IV класса опасности	Территории, предназначенные для размещения промышленных, коммунально-складских предприятий с технологическими процессами, являющимися источниками воздействия на среду обитания и здоровье человека, и организации СЗЗ от этих предприятий.
П-2	Зона производственных объектов V класса опасности	
Т	Зоны инженерной и транспортной инфраструктуры	
Т-1	Зона объектов инженерной инфраструктуры	Зона выделяется для размещения крупных объектов инженерной инфраструктуры; режим использования территории определяется в соответствии с назначением объектов согласно требованиям специальных нормативов и правил.
Т-2	Зона объектов транспортной инфраструктуры	Зона выделяется для размещения объектов транспортной инфраструктуры; режим использования территории определяется в соответствии с назначением объектов согласно требованиям специальных нормативов и правил.
СХ	Зоны сельскохозяйственного использования	
СХ-1	Зона сельскохозяйственных угодий	Территории, предназначенные для пашни, сенокосов, выращивания плодовых, ягодных, декоративных, овощных культур и картофеля в границах населенных пунктов без права размещения объектов капитального строительства
СХ-2	Зона объектов сельскохозяйственного назначения	Зона, предназначенная для размещения объектов и сооружений сельскохозяйственного производства
СХ-3	Зона садоводств и дачных участков	Зона предназначена для размещения садовых и дачных некоммерческих товариществ (партнерств) с правом возведения жилых строений, используемых населением в целях отдыха и выращивания сельскохозяйственных культур.
	Рекреационные зоны	
Р-1	Зона озеленения общего пользования	Зона предназначена для организации парков, скверов, садов, бульваров, используемых в целях кратковременного отдыха, проведения досуга населения.
Р-2	Зоны объектов, предназначенных для занятий физической культурой и спортом	Зона предназначена для размещения спортивных сооружений и комплексов, а также обслуживающих объектов, вспомогательных по отношению к основному назначению зоны.
Р-3	Зона объектов отдыха и туризма	Зона предназначена для размещения объектов санаторно-курортного лечения, отдыха и туризма, а также обслуживающих объектов, вспомогательных по отношению к основному назначению зоны.
Р-4	Зона пляжа	Зона предназначена для размещения объектов массового отдыха населения на берегах рек

Кодовое обозначение (индекс)	Наименование территориальной зоны	Краткое описание
P-5	Зона лесов	Зона предназначена для сохранения природного ландшафта, экологически - чистой окружающей среды, а также для организации отдыха и досуга населения. Хозяйственная деятельность на территории зоны осуществляется в соответствии с режимом, установленным для городских лесов
P-6	Зона открытого природного ландшафта	Зона предназначена для поддержания баланса открытых и застроенных пространств. Территория зоны или ее части может быть при необходимости переведена в иные территориальные зоны при соблюдении процедур внесения изменений в Правила землепользования и застройки
C	Зоны специального назначения	
C-1	Зона кладбищ	Зона предназначена для размещения кладбищ, колумбариев. Порядок использования территории определяется с учетом требований государственных градостроительных нормативов и правил, специальных нормативов
C-2	Зона озеленения специального назначения	Зона предназначена для организации и благоустройства санитарно - защитных зон в соответствии с действующими нормативами.

2. На карте градостроительного зонирования территорий Платошинского сельского поселения Пермского муниципального района, выделены следующие территории, на которые в соответствии со статьей 36 Градостроительного кодекса Российской Федерации действие градостроительного регламента не распространяется или градостроительные регламенты не устанавливаются:

Обозначение	Наименование территории, для которой градостроительные регламенты не устанавливаются
ТОП	Территории общего пользования
СХ	Сельскохозяйственные угодья на землях сельскохозяйственного назначения

3) На карте градостроительного зонирования территорий Платошинского сельского поселения Пермского муниципального района, выделены следующие виды зон с особыми условиями использования территорий:

Зоны с особыми условиями использования территорий:
Водоохранная зона
Прибрежная защитная полоса
Береговая полоса
Зона санитарной охраны I пояса подземных источников питьевого водоснабжения
Санитарно-защитная зона
Придорожная полоса автомобильной дороги
Охранные зоны объектов электросетевого хозяйства
Охранные зоны системы газоснабжения
Территория объекта культурного наследия

Статья 32. Градостроительные регламенты в части видов и параметров разрешенного использования земельных участков и объектов капитального строительства

Ж-1 ЗОНА ЗАСТРОЙКИ ИНДИВИДУАЛЬНЫМИ ЖИЛЫМИ ДОМАМИ

1. Виды разрешенного использования земельных участков и объектов капитального строительства:

Виды разрешенного использования земельного участка, установленные классификатором		Описание видов разрешенного использования земельных участков и объектов капитального строительства, в т. ч. вспомогательные виды разрешенного использования
Кодовое обозначение	Наименование	
Основные виды разрешенного использования		
2.1	Для индивидуального жилищного строительства	Размещение жилого дома, не предназначенного для раздела на квартиры (дом, пригодный для постоянного проживания, высотой не выше трех надземных этажей); выращивание плодовых, ягодных, овощных, бахчевых или иных декоративных или сельскохозяйственных культур; размещение гаражей и подсобных сооружений.
2.2	Для ведения личного подсобного хозяйства	Размещение жилого дома, не предназначенного для раздела на квартиры (дома, пригодные для постоянного проживания и высотой не выше трех надземных этажей); производство сельскохозяйственной продукции; размещение гаража и иных вспомогательных сооружений; содержание сельскохозяйственных животных.
2.3	Блокированная жилая застройка	Размещение жилого дома, не предназначенного для раздела на квартиры, имеющего одну или несколько общих стен с соседними жилыми домами (количеством этажей не более чем три, при общем количестве совмещенных домов не более десяти и каждый из которых предназначен для проживания одной семьи, имеет общую стену (общие стены) без проемов с соседним блоком или соседними блоками, расположен на отдельном земельном участке и имеет выход на территорию общего пользования (жилые дома блокированной застройки); разведение декоративных и плодовых деревьев, овощных и ягодных культур; размещение индивидуальных гаражей и иных вспомогательных сооружений; обустройство спортивных и детских площадок, площадок отдыха.
3.1	Коммунальное обслуживание	Размещение объектов капитального строительства в целях обеспечения физических и юридических лиц коммунальными услугами, в частности: поставки воды, тепла, электричества, газа, предоставления услуг связи, отвода канализационных стоков, очистки и уборки объектов недвижимости (котельных, водозаборов, очистных сооружений, насосных станций, водопроводов, линий электропередач, трансформаторных подстанций, газопроводов, линий связи, телефонных станций, канализаций, стоянок, гаражей и мастерских для обслуживания уборочной и аварийной техники, а также зданий или помещений, предназначенных для приема физических и юридических лиц в связи с предоставлением им коммунальных услуг).
3.3	Бытовое обслуживание	Размещение объектов капитального строительства, предназначенных для оказания населению или организациям бытовых услуг (мастерские мелкого ремонта, ателье, бани, парикмахерские, прачечные, химчистки, похоронные бюро).
3.4.1	Амбулаторно-поликлиническое обслуживание	Размещение объектов капитального строительства, предназначенных для оказания гражданам амбулаторно-поликлинической медицинской помощи (поликлиники, фельдшерские пункты, пункты здравоохранения, центры матери и ребенка, диагностические центры, молочные кухни, станции донорства крови, клинические лаборатории).

Виды разрешенного использования земельного участка, установленные классификатором		Описание видов разрешенного использования земельных участков и объектов капитального строительства, в т. ч. вспомогательные виды разрешенного использования
Кодовое обозначение	Наименование	
3.5.1	Дошкольное, начальное и среднее общее образование	Размещение объектов капитального строительства, предназначенных для просвещения, дошкольного, начального и среднего общего образования (детские ясли, детские сады, школы, лицеи, гимназии, художественные, музыкальные школы, образовательные кружки и иные организации, осуществляющие деятельность по воспитанию, образованию и просвещению).
4.4	Магазины	Размещение объектов капитального строительства, предназначенных для продажи товаров, торговая площадь которых составляет до 5000 кв. м.
4.6	Общественное питание	Размещение объектов капитального строительства в целях устройства мест общественного питания (рестораны, кафе, столовые, закусочные, бары).
13.1	Ведение огородничества	Осуществление деятельности, связанной с выращиванием ягодных, овощных, бахчевых или иных сельскохозяйственных культур и картофеля; размещение некапитального жилого строения и хозяйственных строений и сооружений, предназначенных для хранения сельскохозяйственных орудий труда и выращенной сельскохозяйственной продукции.
13.2	Ведение садоводства	Осуществление деятельности, связанной с выращиванием плодовых, ягодных, овощных, бахчевых или иных сельскохозяйственных культур и картофеля; размещение садового дома, предназначенного для отдыха и не подлежащего разделу на квартиры; размещение хозяйственных строений и сооружений.
Условно разрешенные виды использования		
2.1.1	Малозэтажная многоквартирная жилая застройка	Размещение малоэтажного многоквартирного жилого дома, (дом, пригодный для постоянного проживания, высотой до 4 этажей, включая мансардный); разведение декоративных и плодовых деревьев, овощных и ягодных культур; размещение индивидуальных гаражей и иных вспомогательных сооружений; обустройство спортивных и детских площадок, площадок отдыха; размещение объектов обслуживания жилой застройки во встроенных, пристроенных и встроено-пристроенных помещениях малоэтажного многоквартирного дома, если общая площадь таких помещений в малоэтажном многоквартирном доме не составляет более 15% общей площади помещений дома
3.2	Социальное обслуживание	Размещение объектов капитального строительства, предназначенных для оказания гражданам социальной помощи (службы занятости населения, дома престарелых, дома ребенка, детские дома, пункты питания малоимущих граждан, пункты ночлега для бездомных граждан, службы психологической и бесплатной юридической помощи, социальные, пенсионные и иные службы, в которых осуществляется прием граждан по вопросам оказания социальной помощи и назначения социальных или пенсионных выплат); размещение объектов капитального строительства для размещения отделений почты и телеграфа; размещение объектов капитального строительства для размещения общественных некоммерческих организаций; благотворительных организаций, клубов по интересам

Виды разрешенного использования земельного участка, установленные классификатором		Описание видов разрешенного использования земельных участков и объектов капитального строительства, в т. ч. вспомогательные виды разрешенного использования
Кодовое обозначение	Наименование	
3.6	Культурное развитие	Размещение объектов капитального строительства, предназначенных для размещения в них музеев, выставочных залов, художественных галерей, домов культуры, библиотек, кинотеатров и кинозалов, театров, филармоний, планетариев; устройство площадок для празднеств и гуляний; размещение зданий и сооружений для размещения цирков, зверинцев, зоопарков, океанариумов
3.7	Религиозное использование	Размещение объектов капитального строительства, предназначенных для отправления религиозных обрядов (церкви, соборы, храмы, часовни, монастыри, мечети, молельные дома); размещение объектов капитального строительства, предназначенных для постоянного местонахождения духовных лиц, паломников и послушников в связи с осуществлением ими религиозной службы, а также для осуществления благотворительной и религиозной образовательной деятельности (монастыри, скиты, воскресные школы, семинарии, духовные училища)
4.1	Деловое управление	Размещение объектов капитального строительства с целью: размещения объектов управленческой деятельности, не связанной с государственным или муниципальным управлением и оказанием услуг, а также с целью обеспечения совершения сделок, не требующих передачи товара в момент их совершения между организациями, в том числе биржевая деятельность (за исключением банковской и страховой деятельности)
4.5	Банковская и страховая деятельность	Размещение объектов капитального строительства, предназначенных для размещения организаций, оказывающих банковские и страховые
4.7	Гостиничное обслуживание	Размещение гостиниц, а также иных зданий, используемых с целью извлечения предпринимательской выгоды из предоставления жилого помещения для временного проживания в них
5.1	Спорт	Размещение объектов капитального строительства в качестве спортивных клубов, спортивных залов, бассейнов, устройство площадок для занятия спортом и физкультурой (беговые дорожки, спортивные сооружения, теннисные корты, поля для спортивной игры, автодромы, мотодромы, трамплины, трассы и спортивные стрельбища), в том числе водным (причалы и сооружения, необходимые для водных видов спорта и хранения соответствующего инвентаря); размещение спортивных баз и лагерей
8.3	Обеспечение внутреннего правопорядка	Размещение объектов капитального строительства, необходимых для подготовки и поддержания в готовности органов внутренних дел и спасательных служб, в которых существует военизированная служба; размещение объектов гражданской обороны, за исключением объектов гражданской обороны, являющихся частями производственных зданий

2. Предельные (минимальные и (или) максимальные) размеры земельных участков и предельные параметры разрешенного строительства, реконструкции объектов капитального строительства

№ п/п	Наименование	Размер
Предельные (минимальные и (или) максимальные) размеры земельных участков и предельные параметры разрешенного строительства, реконструкции объектов капитального строительства, установленные в соответствии с частью 1 статьи 38 Градостроительного кодекса Российской Федерации		
1.	Максимальная площадь земельного участка: - для вида использования с кодом: 2.1 - для вида использования с кодом: 13.1, 13.2 - для вида использования с кодом: 3.2; 3.5.1; 3.7; 5.1	5000 кв.м 2500 кв.м 2000 кв. м не подлежит установлению
2.	Минимальная площадь земельного участка: - для вида использования с кодом: 2.1 - для вида использования с кодом: 13.1, 13.2	600 кв.м 500 кв.м 500 кв.м
3.	Минимальные отступы от границ земельных участков в целях определения мест допустимого размещения зданий, строений, сооружений, за пределами которых запрещено строительство зданий, строений, сооружений	3 м
4.	Предельное количество этажей	3
5.	Максимальный процент застройки в границах земельного участка, определяемый как отношение суммарной площади земельного участка, которая может быть застроена, ко всей площади земельного участка	50%
Предельные параметры разрешенного строительства, реконструкции объектов капитального строительства, установленные в соответствии с частью 1.2 статьи 38 Градостроительного кодекса Российской Федерации		
1.	Максимальный размер торговой площади объектов капитального строительства с видами использования: 3.3 4.4.; 4.6	350 кв. м;
2.	Минимальная ширина земельного участка	15 м
3.	Минимальное расстояние жилых домов до красных линий улиц	5 м
4.	Минимальное расстояние от хозяйственных построек до красных линий улиц и проездов	3 м
5.	Минимальное расстояние от стен детских дошкольных учреждений и общеобразовательных школ до красных линий	25 м
6.	Минимальное расстояние от построек для содержания скота и птицы до соседнего участка Допускается блокировка хозяйственных построек на смежных земельных участках по взаимному согласию домовладельцев с учетом противопожарных требований	4 м

7.	Минимальное расстояние от хозяйственных построек (парников, навесов, стационарной емкости для воды, навеса для автомобиля, гаража, погреба, уборной, бань, саун и др. кроме конюшень для разведения мелкого скота и птицы для семейного потребления) до границы соседнего участка Допускается блокировка хозяйственных построек на смежных земельных участках по взаимному согласию домовладельцев с учетом противопожарных требований	1 м
8.	Минимальное расстояние от окон жилых комнат до стен соседнего дома и хозяйственных построек, расположенных на соседних земельных участках	6 м
9.	Минимальное расстояние от стволов высокорослых деревьев (высота от 20 м и выше) до границы соседнего участка	4 м
10.	Минимальное расстояние от стволов среднерослых деревьев (высота от 5 до 20 м) до границы соседнего участка	2 м
11.	Минимальное расстояние от кустарника до границы соседнего участка	1 м
12.	Минимальные противопожарные расстояния между жилыми домами и строениями, в том числе блокированными домами и жилыми строениями из древесины, каркасных ограждающих конструкций из негорючих, трудногорючих и горючих материалов	15 м
13.	Минимальные противопожарные расстояния между жилыми домами и строениями, в том числе блокированными из негорючих материалов несущих и ограждающих конструкций (камень, бетон и т.п.) и из древесины, каркасных ограждающих конструкций из негорючих, трудногорючих и горючих материалов	10 м
14.	Максимальная высота для всех вспомогательных строений высота от уровня земли: - до верха плоской кровли – 3,5 м; - до конька скатной кровли – 6 м; - до низа скатной кровли - 3 м.	3,5 м 6 м 3 м
15.	Максимальная высота ограждения земельного участка	2 м
16.	На земельном участке допускается строительство одного жилого дома.	

Ж-2 ЗОНА ЗАСТРОЙКИ МАЛОЭТАЖНЫМИ ЖИЛЫМИ ДОМАМИ

1. Виды разрешенного использования земельных участков и объектов капитального строительства:

Виды разрешенного использования земельного участка, установленные классификатором		Описание видов разрешенного использования земельных участков и объектов капитального строительства, в т. ч. вспомогательные виды разрешенного использования
Кодовое обозначение	Наименование	
Основные виды разрешенного использования		
2.1.1	Малоэтажная многоквартирная жилая застройка	Размещение малоэтажного многоквартирного жилого дома, (дом, пригодный для постоянного проживания, высотой до 4 этажей, включая мансардный); разведение декоративных и плодовых деревьев, овощных и ягодных культур; размещение индивидуальных гаражей и иных вспомогательных сооружений; обустройство спортивных и детских площадок, площадок отдыха; размещение объектов обслуживания жилой застройки во встроенных, пристроенных и встроено-пристроенных помещениях малоэтажного многоквартирного дома, если общая площадь таких помещений в малоэтажном многоквартирном доме не составляет более 15% общей площади помещений дома
2.3	Блокированная жилая застройка	Размещение жилого дома, не предназначенного для раздела на квартиры, имеющего одну или несколько общих стен с соседними жилыми домами (количеством этажей не более чем три, при общем количестве совмещенных домов не более десяти и каждый из которых предназначен для проживания одной семьи, имеет общую стену (общие стены) без проемов с соседним блоком или соседними блоками, расположен на отдельном земельном участке и имеет выход на территорию общего пользования (жилые дома блокированной застройки); разведение декоративных и плодовых деревьев, овощных и ягодных культур; размещение индивидуальных гаражей и иных вспомогательных сооружений; обустройство спортивных и детских площадок, площадок отдыха
3.1	Коммунальное обслуживание	Размещение объектов капитального строительства в целях обеспечения физических и юридических лиц коммунальными услугами, в частности: поставки воды, тепла, электричества, газа, предоставления услуг связи, отвода канализационных стоков, очистки и уборки объектов недвижимости (котельных, водозаборов, очистных сооружений, насосных станций, водопроводов, линий электропередач, трансформаторных подстанций, газопроводов, линий связи, телефонных станций, канализаций, стоянок, гаражей и мастерских для обслуживания уборочной и аварийной техники, а также зданий или помещений, предназначенных для приема физических и юридических лиц в связи с предоставлением им коммунальных услуг)
3.2	Социальное обслуживание	Размещение объектов капитального строительства, предназначенных для оказания гражданам социальной помощи (службы занятости населения, дома престарелых, дома ребенка, детские дома, пункты питания малоимущих граждан, пункты ночлега для бездомных граждан, службы психологической и бесплатной юридической помощи, социальные, пенсионные и иные службы, в которых осуществляется прием граждан по вопросам оказания социальной помощи и назначения социальных или пенсионных выплат); размещение объектов капитального строительства для размещения отделений почты и телеграфа; размещение объектов капитального строительства для размещения общественных некоммерческих организаций: благотворительных организаций, клубов по интересам

Виды разрешенного использования земельного участка, установленные классификатором		Описание видов разрешенного использования земельных участков и объектов капитального строительства, в т. ч. вспомогательные виды разрешенного использования
Кодовое обозначение	Наименование	
3.3	Бытовое обслуживание	Размещение объектов капитального строительства, предназначенных для оказания населению или организациям бытовых услуг (мастерские мелкого ремонта, ателье, бани, парикмахерские, прачечные, химчистки, похоронные бюро)
3.4.1	Амбулаторно-поликлиническое обслуживание	Размещение объектов капитального строительства, предназначенных для оказания гражданам амбулаторно-поликлинической медицинской помощи (поликлиники, фельдшерские пункты, пункты здравоохранения, центры матери и ребенка, диагностические центры, молочные кухни, станции донорства крови, клинические лаборатории)
3.5.1	Дошкольное, начальное и среднее общее образование	Размещение объектов капитального строительства, предназначенных для просвещения, дошкольного, начального и среднего общего образования (детские ясли, детские сады, школы, лицеи, гимназии, художественные, музыкальные школы, образовательные кружки и иные организации, осуществляющие деятельность по воспитанию, образованию и просвещению)
3.6	Культурное развитие	Размещение объектов капитального строительства, предназначенных для размещения в них музеев, выставочных залов, художественных галерей, домов культуры, библиотек, кинотеатров и кинозалов, театров, филармоний, планетариев; устройство площадок для празднеств и гуляний; размещение зданий и сооружений для размещения цирков, зверинцев, зоопарков, океанариумов
3.8	Общественное управление	Размещение объектов капитального строительства, предназначенных для размещения органов государственной власти, органов местного самоуправления, судов, а также организаций, непосредственно обеспечивающих их деятельность; размещение объектов капитального строительства, предназначенных для размещения органов управления политических партий, профессиональных и отраслевых союзов, творческих союзов и иных общественных объединений граждан по отраслевому или политическому признаку; размещение объектов капитального строительства для дипломатических представительства иностранных государств и консульских учреждений в Российской Федерации
4.1	Деловое управление	Размещение объектов капитального строительства с целью: размещения объектов управленческой деятельности, не связанной с государственным или муниципальным управлением и оказанием услуг, а также с целью обеспечения совершения сделок, не требующих передачи товара в момент их совершения между организациями, в том числе биржевая деятельность (за исключением банковской и страховой деятельности)
4.4	Магазины	Размещение объектов капитального строительства, предназначенных для продажи товаров, торговая площадь которых составляет до 5000 кв. м
4.5	Банковская и страховая деятельность	Размещение объектов капитального строительства, предназначенных для размещения организаций, оказывающих банковские и страховые

Виды разрешенного использования земельного участка, установленные классификатором		Описание видов разрешенного использования земельных участков и объектов капитального строительства, в т. ч. вспомогательные виды разрешенного использования
Кодовое обозначение	Наименование	
4.6	Общественное питание	Размещение объектов капитального строительства в целях устройства мест общественного питания (рестораны, кафе, столовые, закусочные, бары)
4.7	Гостиничное обслуживание	Размещение гостиниц, а также иных зданий, используемых с целью извлечения предпринимательской выгоды из предоставления жилого помещения для временного проживания в них
5.1	Спорт	Размещение объектов капитального строительства в качестве спортивных клубов, спортивных залов, бассейнов, устройство площадок для занятия спортом и физкультурой (беговые дорожки, спортивные сооружения, теннисные корты, поля для спортивной игры, автодромы, мотодромы, трамплины, трассы и спортивные стрельбища), в том числе водным (причалы и сооружения, необходимые для водных видов спорта и хранения соответствующего инвентаря); размещение спортивных баз и лагерей
8.3	Обеспечение внутреннего правопорядка	Размещение объектов капитального строительства, необходимых для подготовки и поддержания в готовности органов внутренних дел и спасательных служб, в которых существует военизированная служба; размещение объектов гражданской обороны, за исключением объектов гражданской обороны, являющихся частями производственных зданий
Условно разрешенные виды использования		
2.1	Для индивидуального жилищного строительства	Размещение жилого дома, не предназначенного для раздела на квартиры (дом, пригодный для постоянного проживания, высотой не выше трех надземных этажей); выращивание плодовых, ягодных, овощных, бахчевых или иных декоративных или сельскохозяйственных культур; размещение гаражей и подсобных сооружений
2.7.1.	Объекты гаражного назначения	Размещение отдельно стоящих и пристроенных гаражей, в том числе подземных, предназначенных для хранения личного автотранспорта граждан, с возможностью размещения автомобильных моек
3.5.2	Среднее и высшее профессиональное образование	Размещение объектов капитального строительства, предназначенных для профессионального образования и просвещения (профессиональные технические училища, колледжи, художественные, музыкальные училища, общества знаний, институты, университеты, организации по переподготовке и повышению квалификации специалистов и иные организации, осуществляющие деятельность по образованию и просвещению)
3.7	Религиозное использование	Размещение объектов капитального строительства, предназначенных для отправления религиозных обрядов (церкви, соборы, храмы, часовни, монастыри, мечети, молельные дома); размещение объектов капитального строительства, предназначенных для постоянного местонахождения духовных лиц, паломников и послушников в связи с осуществлением ими религиозной службы, а также для осуществления благотворительной и религиозной образовательной деятельности (монастыри, скиты, воскресные школы, семинарии, духовные училища)
3.10.1	Амбулаторное ветеринарное обслуживание	Размещение объектов капитального строительства, предназначенных для оказания ветеринарных услуг без содержания животных

Виды разрешенного использования земельного участка, установленные классификатором		Описание видов разрешенного использования земельных участков и объектов капитального строительства, в т. ч. вспомогательные виды разрешенного использования
Кодовое обозначение	Наименование	
4.2	Объекты торговли (торговые центры, торгово-развлекательные центры (комплексы))	Размещение объектов капитального строительства, общей площадью свыше 5000 кв. м с целью размещения одной или нескольких организаций, осуществляющих продажу товаров, и (или) оказание услуг в соответствии с содержанием видов разрешенного использования с <u>кодами 4.5-4.9</u> ; размещение гаражей и (или) стоянок для автомобилей сотрудников и посетителей торгового центра
4.3	Рынки	Размещение объектов капитального строительства, сооружений, предназначенных для организации постоянной или временной торговли (ярмарка, рынок, базар), с учетом того, что каждое из торговых мест не располагает торговой площадью более 200 кв. м; размещение гаражей и (или) стоянок для автомобилей сотрудников и посетителей рынка

2. Предельные (минимальные и (или) максимальные) размеры земельных участков и предельные параметры разрешенного строительства, реконструкции объектов капитального строительства

№ п/п	Наименование	Размер
Предельные (минимальные и (или) максимальные) размеры земельных участков и предельные параметры разрешенного строительства, реконструкции объектов капитального строительства, установленные в соответствии с частью 1 статьи 38 Градостроительного кодекса Российской Федерации		
1.	Максимальная площадь земельного участка: - для вида использования с кодом: 2.1 - для вида использования с кодом: 3.2; 3.5.1; 3.5.2; 3.7; 5.1	5 000 кв.м 2 500 кв.м не подлежит установлению
2.	Минимальная площадь земельного участка: - для вида использования с кодом: 2.1 для видов использования с кодами: 2.7.1	600 кв.м 500 кв.м не подлежит установлению
3.	Минимальные отступы от границ земельных участков в целях определения мест допустимого размещения зданий, строений, сооружений, за пределами которых запрещено строительство зданий, строений, сооружений для видов использования с кодами: 2.7.1	3 м не подлежит установлению
4.	Предельное количество этажей	4
5.	Максимальный процент застройки в границах земельного участка, определяемый как отношение суммарной площади земельного участка, которая может быть застроена, ко всей площади земельного участка	50%

Предельные параметры разрешенного строительства, реконструкции объектов капитального строительства, установленные в соответствии с частью 1.2 статьи 38 Градостроительного кодекса Российской Федерации		
1.	Минимальное расстояние от стен детских дошкольных учреждений и общеобразовательных школ до красных линий	25м
2.	Минимальный отступ жилых зданий от красной линии	5 м
3.	Минимальное расстояние между длинными сторонами жилых зданий высотой 2-3 этажа	15 м
4.	Минимальное расстояние между длинными сторонами жилых зданий высотой 4 этажа	20 м
5.	Минимальное расстояние между длинными сторонами жилых зданий высотой 2-4 этажа и торцами таких зданий с окнами из жилых комнат	10 м
6.	Минимальные разрывы между стенами зданий без окон из жилых комнат	6 м
7.	Максимальная высота зданий	15 м
8.	Не допускается новое строительство и реконструкция зданий без приспособлений для доступа маломобильных групп населения.	

Ж-3 ЗОНА ЗАСТРОЙКИ СРЕДНЕЭТАЖНЫМИ ЖИЛЫМИ ДОМАМИ

1. Виды разрешенного использования земельных участков и объектов капитального строительства:

Виды разрешенного использования земельного участка, установленные классификатором		Описание видов разрешенного использования земельных участков и объектов капитального строительства, в т. ч. вспомогательные виды разрешенного использования
Кодовое обозначение	Наименование	
Основные виды разрешенного использования		
2.1.1	Малозэтажная многоквартирная жилая застройка	Размещение малоэтажного многоквартирного жилого дома, (дом, пригодный для постоянного проживания, высотой до 4 этажей, включая мансардный); разведение декоративных и плодовых деревьев, овощных и ягодных культур; размещение индивидуальных гаражей и иных вспомогательных сооружений; обустройство спортивных и детских площадок, площадок отдыха; размещение объектов обслуживания жилой застройки во встроенных, пристроенных и встроенно-пристроенных помещениях малоэтажного многоквартирного дома, если общая площадь таких помещений в малоэтажном многоквартирном доме не составляет более 15% общей площади помещений дома
2.5	Среднеэтажная жилая застройка	Размещение жилых домов, предназначенных для разделения на квартиры, каждая из которых пригодна для постоянного проживания (жилые дома высотой не выше восьми надземных этажей, разделенных на две и более квартиры); благоустройство и озеленение; размещение подземных гаражей и автостоянок; обустройство спортивных и детских площадок, площадок отдыха; размещение объектов обслуживания жилой застройки во встроенных, пристроенных и встроенно-пристроенных помещениях многоквартирного дома, если общая площадь таких помещений в многоквартирном доме не составляет более 20% общей площади помещений дома
3.1	Коммунальное	Размещение объектов капитального строительства в целях обеспечения физических и юридических лиц

Виды разрешенного использования земельного участка, установленные классификатором		Описание видов разрешенного использования земельных участков и объектов капитального строительства, в т. ч. вспомогательные виды разрешенного использования
Кодовое обозначение	Наименование	
	обслуживание	коммунальными услугами, в частности: поставки воды, тепла, электричества, газа, предоставления услуг связи, отвода канализационных стоков, очистки и уборки объектов недвижимости (котельных, водозаборов, очистных сооружений, насосных станций, водопроводов, линий электропередач, трансформаторных подстанций, газопроводов, линий связи, телефонных станций, канализаций, стоянок, гаражей и мастерских для обслуживания уборочной и аварийной техники, а также зданий или помещений, предназначенных для приема физических и юридических лиц в связи с предоставлением им коммунальных услуг)
3.2	Социальное обслуживание	Размещение объектов капитального строительства, предназначенных для оказания гражданам социальной помощи (службы занятости населения, дома престарелых, дома ребенка, детские дома, пункты питания малоимущих граждан, пункты ночлега для бездомных граждан, службы психологической и бесплатной юридической помощи, социальные, пенсионные и иные службы, в которых осуществляется прием граждан по вопросам оказания социальной помощи и назначения социальных или пенсионных выплат); размещение объектов капитального строительства для размещения отделений почты и телеграфа; размещение объектов капитального строительства для размещения общественных некоммерческих организаций: благотворительных организаций, клубов по интересам
3.3	Бытовое обслуживание	Размещение объектов капитального строительства, предназначенных для оказания населению или организациям бытовых услуг (мастерские мелкого ремонта, ателье, бани, парикмахерские, прачечные, химчистки, похоронные бюро)
3.4.1	Амбулаторно-поликлиническое обслуживание	Размещение объектов капитального строительства, предназначенных для оказания гражданам амбулаторно-поликлинической медицинской помощи (поликлиники, фельдшерские пункты, пункты здравоохранения, центры матери и ребенка, диагностические центры, молочные кухни, станции донорства крови, клинические лаборатории)
3.5.1	Дошкольное, начальное и среднее общее образование	Размещение объектов капитального строительства, предназначенных для просвещения, дошкольного, начального и среднего общего образования (детские ясли, детские сады, школы, лицеи, гимназии, художественные, музыкальные школы, образовательные кружки и иные организации, осуществляющие деятельность по воспитанию, образованию и просвещению)
3.6	Культурное развитие	Размещение объектов капитального строительства, предназначенных для размещения в них музеев, выставочных залов, художественных галерей, домов культуры, библиотек, кинотеатров и кинозалов, театров, филармоний, планетариев; устройство площадок для празднеств и гуляний; размещение зданий и сооружений для размещения цирков, зверинцев, зоопарков, океанариумов
3.8	Общественное управление	Размещение объектов капитального строительства, предназначенных для размещения органов государственной власти, органов местного самоуправления, судов, а также организаций, непосредственно обеспечивающих их деятельность; размещение объектов капитального строительства, предназначенных для размещения органов управления

Виды разрешенного использования земельного участка, установленные классификатором		Описание видов разрешенного использования земельных участков и объектов капитального строительства, в т. ч. вспомогательные виды разрешенного использования
Кодовое обозначение	Наименование	
		политических партий, профессиональных и отраслевых союзов, творческих союзов и иных общественных объединений граждан по отраслевому или политическому признаку; размещение объектов капитального строительства для дипломатических представительства иностранных государств и консульских учреждений в Российской Федерации
4.1	Деловое управление	Размещение объектов капитального строительства с целью: размещения объектов управленческой деятельности, не связанной с государственным или муниципальным управлением и оказанием услуг, а также с целью обеспечения совершения сделок, не требующих передачи товара в момент их совершения между организациями, в том числе биржевая деятельность (за исключением банковской и страховой деятельности)
4.4	Магазины	Размещение объектов капитального строительства, предназначенных для продажи товаров, торговая площадь которых составляет до 5000 кв. м
4.5	Банковская и страховая деятельность	Размещение объектов капитального строительства, предназначенных для размещения организаций, оказывающих банковские и страховые
4.6	Общественное питание	Размещение объектов капитального строительства в целях устройства мест общественного питания (рестораны, кафе, столовые, закусочные, бары)
4.7	Гостиничное обслуживание	Размещение гостиниц, а также иных зданий, используемых с целью извлечения предпринимательской выгоды из предоставления жилого помещения для временного проживания в них
5.1	Спорт	Размещение объектов капитального строительства в качестве спортивных клубов, спортивных залов, бассейнов, устройство площадок для занятия спортом и физкультурой (беговые дорожки, спортивные сооружения, теннисные корты, поля для спортивной игры, автодромы, мотодромы, трамплины, трассы и спортивные стрельбища), в том числе водным (причалы и сооружения, необходимые для водных видов спорта и хранения соответствующего инвентаря); размещение спортивных баз и лагерей
8.3	Обеспечение внутреннего правопорядка	Размещение объектов капитального строительства, необходимых для подготовки и поддержания в готовности органов внутренних дел и спасательных служб, в которых существует военизированная служба; размещение объектов гражданской обороны, за исключением объектов гражданской обороны, являющихся частями производственных зданий
Условно разрешенные виды использования		
2.1	Для индивидуального жилищного строительства	Размещение жилого дома, не предназначенного для раздела на квартиры (дом, пригодный для постоянного проживания, высотой не выше трех надземных этажей); выращивание плодовых, ягодных, овощных, бахчевых или иных декоративных или сельскохозяйственных культур; размещение гаражей и подсобных сооружений
2.3	Блокированная жилая застройка	Размещение жилого дома, не предназначенного для раздела на квартиры, имеющего одну или несколько общих стен с соседними жилыми домами (количеством этажей не более чем три, при общем количестве совмещенных домов не более десяти и каждый из которых предназначен для проживания одной семьи, имеет общую стену

Виды разрешенного использования земельного участка, установленные классификатором		Описание видов разрешенного использования земельных участков и объектов капитального строительства, в т. ч. вспомогательные виды разрешенного использования
Кодовое обозначение	Наименование	
		(общие стены) без проемов с соседним блоком или соседними блоками, расположен на отдельном земельном участке и имеет выход на территорию общего пользования (жилые дома блокированной застройки); разведение декоративных и плодовых деревьев, овощных и ягодных культур; размещение индивидуальных гаражей и иных вспомогательных сооружений; обустройство спортивных и детских площадок, площадок отдыха
2.7.1.	Объекты гаражного назначения	Размещение отдельно стоящих и пристроенных гаражей, в том числе подземных, предназначенных для хранения личного автотранспорта граждан, с возможностью размещения автомобильных моек
3.5.2	Среднее и высшее профессиональное образование	Размещение объектов капитального строительства, предназначенных для профессионального образования и просвещения (профессиональные технические училища, колледжи, художественные, музыкальные училища, общества знаний, институты, университеты, организации по переподготовке и повышению квалификации специалистов и иные организации, осуществляющие деятельность по образованию и просвещению)
3.7	Религиозное использование	Размещение объектов капитального строительства, предназначенных для отправления религиозных обрядов (церкви, соборы, храмы, часовни, монастыри, мечети, молельные дома); размещение объектов капитального строительства, предназначенных для постоянного местонахождения духовных лиц, паломников и послушников в связи с осуществлением ими религиозной службы, а также для осуществления благотворительной и религиозной образовательной деятельности (монастыри, скиты, воскресные школы, семинарии, духовные училища)
3.10.1	Амбулаторное ветеринарное обслуживание	Размещение объектов капитального строительства, предназначенных для оказания ветеринарных услуг без содержания животных
4.2	Объекты торговли (торговые центры, торгово-развлекательные центры (комплексы))	Размещение объектов капитального строительства, общей площадью свыше 5000 кв. м с целью размещения одной или нескольких организаций, осуществляющих продажу товаров, и (или) оказание услуг в соответствии с содержанием видов разрешенного использования с кодами 4.5-4.9; размещение гаражей и (или) стоянок для автомобилей сотрудников и посетителей торгового центра
4.3	Рынки	Размещение объектов капитального строительства, сооружений, предназначенных для организации постоянной или временной торговли (ярмарка, рынок, базар), с учетом того, что каждое из торговых мест не располагает торговой площадью более 200 кв. м; размещение гаражей и (или) стоянок для автомобилей сотрудников и посетителей рынка

2. Предельные (минимальные и (или) максимальные) размеры земельных участков и предельные параметры разрешенного строительства, реконструкции объектов капитального строительства

№ п/п	Наименование	Размер
Предельные (минимальные и (или) максимальные) размеры земельных участков и предельные параметры разрешенного строительства, реконструкции объектов капитального строительства, установленные в соответствии с частью 1 статьи 38 Градостроительного кодекса Российской Федерации		
1.	Максимальная площадь земельного участка: - для вида использования с кодом: 2.1 - для вида использования с кодом: 3.2; 3.5.1; 3.5.2; 3.7	10 000 кв.м 2 500 кв.м не подлежит установлению
2.	Минимальная площадь земельного участка: - для вида использования с кодом: 2.1 для видов использования с кодами: 2.7.1	800 кв.м 500 кв.м не подлежит установлению
3.	Минимальные отступы от границ земельных участков в целях определения мест допустимого размещения зданий, строений, сооружений, за пределами которых запрещено строительство зданий, строений, сооружений - для видов использования с кодами: 2.7.1	3 м не подлежит установлению
4.	Предельное количество этажей	8
5.	Максимальный процент застройки в границах земельного участка, определяемый как отношение суммарной площади земельного участка, которая может быть застроена, ко всей площади земельного участка	50%
Предельные параметры разрешенного строительства, реконструкции объектов капитального строительства, установленные в соответствии с частью 1.2 статьи 38 Градостроительного кодекса Российской Федерации		
9.	Минимальное расстояние от стен детских дошкольных учреждений и общеобразовательных школ до красных линий	25м
10.	Минимальный отступ жилых зданий от красной линии	5 м
11.	Минимальные разрывы между стенами зданий без окон из жилых комнат	6 м
12.	Минимальное расстояние между жилыми, общественными и вспомогательными зданиями промышленных предприятий I и II степени огнестойкости	6 м
13.	Минимальное расстояние между жилыми, общественными и вспомогательными зданиями промышленных предприятий I, II, III степени огнестойкости и зданиями III степени огнестойкости	8 м
14.	Максимальная высота зданий	30 м

О-1 ЗОНА ДЕЛОВОГО, ОБЩЕСТВЕННОГО И КОММЕРЧЕСКОГО НАЗНАЧЕНИЯ

1. Виды разрешенного использования земельных участков и объектов капитального строительства

Виды разрешенного использования земельного участка, установленные классификатором		Описание видов разрешенного использования земельных участков и объектов капитального строительства, в т. ч. вспомогательные виды разрешенного использования
Кодовое обозначение	Наименование	
Основные виды разрешенного использования		
3.1	Коммунальное обслуживание	Размещение объектов капитального строительства в целях обеспечения физических и юридических лиц коммунальными услугами, в частности: поставки воды, тепла, электричества, газа, предоставления услуг связи, отвода канализационных стоков, очистки и уборки объектов недвижимости (котельных, водозаборов, очистных сооружений, насосных станций, водопроводов, линий электропередач, трансформаторных подстанций, газопроводов, линий связи, телефонных станций, канализаций, стоянок, гаражей и мастерских для обслуживания уборочной и аварийной техники, а также зданий или помещений, предназначенных для приема физических и юридических лиц в связи с предоставлением им коммунальных услуг)
3.3	Бытовое обслуживание	Размещение объектов капитального строительства, предназначенных для оказания населению или организациям бытовых услуг (мастерские мелкого ремонта, ателье, бани, парикмахерские, прачечные, химчистки, похоронные бюро)
3.4.1	Амбулаторно-поликлиническое обслуживание	Размещение объектов капитального строительства, предназначенных для оказания гражданам амбулаторно-поликлинической медицинской помощи (поликлиники, фельдшерские пункты, пункты здравоохранения, центры матери и ребенка, диагностические центры, молочные кухни, станции донорства крови, клинические лаборатории)
3.5.1	Дошкольное, начальное и среднее общее образование	Размещение объектов капитального строительства, предназначенных для просвещения, дошкольного, начального и среднего общего образования (детские ясли, детские сады, школы, лицеи, гимназии, художественные, музыкальные школы, образовательные кружки и иные организации, осуществляющие деятельность по воспитанию, образованию и просвещению)
3.5.2	Среднее и высшее профессиональное образование	Размещение объектов капитального строительства, предназначенных для профессионального образования и просвещения (профессиональные технические училища, колледжи, художественные, музыкальные училища, общества знаний, институты, университеты, организации по переподготовке и повышению квалификации специалистов и иные организации, осуществляющие деятельность по образованию и просвещению)
3.6	Культурное развитие	Размещение объектов капитального строительства, предназначенных для размещения в них музеев, выставочных залов, художественных галерей, домов культуры, библиотек, кинотеатров и кинозалов, театров, филармоний, планетариев; устройство площадок для празднеств и гуляний; размещение зданий и сооружений для размещения цирков, зверинцев, зоопарков, океанариумов
3.7	Религиозное использование	Размещение объектов капитального строительства, предназначенных для отправления религиозных обрядов (церкви, соборы, храмы, часовни, монастыри, мечети, молельные дома); размещение объектов капитального строительства, предназначенных для постоянного местонахождения духовных лиц, паломников и послушников в связи с осуществлением ими религиозной службы, а также для

Виды разрешенного использования земельного участка, установленные классификатором		Описание видов разрешенного использования земельных участков и объектов капитального строительства, в т. ч. вспомогательные виды разрешенного использования
Кодовое обозначение	Наименование	
		осуществления благотворительной и религиозной образовательной деятельности (монастыри, скиты, воскресные школы, семинарии, духовные училища)
3.8	Общественное управление	Размещение объектов капитального строительства, предназначенных для размещения органов государственной власти, органов местного самоуправления, судов, а также организаций, непосредственно обеспечивающих их деятельность; размещение объектов капитального строительства, предназначенных для размещения органов управления политических партий, профессиональных и отраслевых союзов, творческих союзов и иных общественных объединений граждан по отраслевому или политическому признаку, размещение объектов капитального строительства для дипломатических представительства иностранных государств и консульских учреждений в Российской Федерации
3.9	Обеспечение научной деятельности	Размещение объектов капитального строительства для проведения научных исследований и изысканий, испытаний опытных промышленных образцов, для размещения организаций, осуществляющих научные изыскания, исследования и разработки (научно-исследовательские институты, проектные институты, научные центры, опытно-конструкторские центры, государственные академии наук, в том числе отраслевые), проведения научной и селекционной работы, ведения сельского и лесного хозяйства для получения ценных с научной точки зрения образцов растительного и животного мира
4.1	Деловое управление	Размещение объектов капитального строительства с целью: размещения объектов управленческой деятельности, не связанной с государственным или муниципальным управлением и оказанием услуг, а также с целью обеспечения совершения сделок, не требующих передачи товара в момент их совершения между организациями, в том числе биржевая деятельность (за исключением банковской и страховой деятельности)
4.2	Объекты торговли (торговые центры, торгово-развлекательные центры (комплексы))	Размещение объектов капитального строительства, общей площадью свыше 5000 кв. м с целью размещения одной или нескольких организаций, осуществляющих продажу товаров, и (или) оказание услуг в соответствии с содержанием видов разрешенного использования с <u>кодами 4.5-4.9</u> ; размещение гаражей и (или) стоянок для автомобилей сотрудников и посетителей торгового центра
4.3	Рынки	Размещение объектов капитального строительства, сооружений, предназначенных для организации постоянной или временной торговли (ярмарка, рынок, базар), с учетом того, что каждое из торговых мест не располагает торговой площадью более 200 кв. м; размещение гаражей и (или) стоянок для автомобилей сотрудников и посетителей рынка
4.4	Магазины	Размещение объектов капитального строительства, предназначенных для продажи товаров, торговая площадь которых составляет до 5000 кв. м
4.5	Банковская и страховая деятельность	Размещение объектов капитального строительства, предназначенных для размещения организаций, оказывающих банковские и страховые
4.6	Общественное питание	Размещение объектов капитального строительства в целях устройства мест общественного питания (рестораны,

Виды разрешенного использования земельного участка, установленные классификатором		Описание видов разрешенного использования земельных участков и объектов капитального строительства, в т. ч. вспомогательные виды разрешенного использования
Кодовое обозначение	Наименование	
		кафе, столовые, закусочные, бары)
4.7	Гостиничное обслуживание	Размещение гостиниц, а также иных зданий, используемых с целью извлечения предпринимательской выгоды из предоставления жилого помещения для временного проживания в них
5.1	Спорт	Размещение объектов капитального строительства в качестве спортивных клубов, спортивных залов, бассейнов, устройство площадок для занятия спортом и физкультурой (беговые дорожки, спортивные сооружения, теннисные корты, поля для спортивной игры, автодромы, мотодромы, трамплины, трассы и спортивные стрельбища), в том числе водным (причалы и сооружения, необходимые для водных видов спорта и хранения соответствующего инвентаря); размещение спортивных баз и лагерей
8.3	Обеспечение внутреннего правопорядка	Размещение объектов капитального строительства, необходимых для подготовки и поддержания в готовности органов внутренних дел и спасательных служб, в которых существует военизированная служба; размещение объектов гражданской обороны, за исключением объектов гражданской обороны, являющихся частями производственных зданий
Условно разрешенные виды использования		
2.1.1	Малозэтажная многоквартирная жилая застройка	Размещение малозэтажного многоквартирного жилого дома, (дом, пригодный для постоянного проживания, высотой до 4 этажей, включая мансардный); разведение декоративных и плодовых деревьев, овощных и ягодных культур; размещение индивидуальных гаражей и иных вспомогательных сооружений; обустройство спортивных и детских площадок, площадок отдыха; размещение объектов обслуживания жилой застройки во встроенных, пристроенных и встроенно-пристроенных помещениях малозэтажного многоквартирного дома, если общая площадь таких помещений в малозэтажном многоквартирном доме не составляет более 15% общей площади помещений дома
2.5	Среднеэтажная жилая застройка	Размещение жилых домов, предназначенных для разделения на квартиры, каждая из которых пригодна для постоянного проживания (жилые дома, высотой не выше восьми надземных этажей, разделенных на две и более квартиры); благоустройство и озеленение; размещение подземных гаражей и автостоянок; Обустройство спортивных и детских площадок, площадок отдыха; размещение объектов обслуживания жилой застройки во встроенных, пристроенных и встроенно-пристроенных помещениях многоквартирного дома, если общая площадь таких помещений в многоквартирном доме не составляет более 20% общей площади помещений дома
2.7.1	Объекты гаражного назначения	Размещение отдельно стоящих и пристроенных гаражей, в том числе подземных, предназначенных для хранения личного автотранспорта граждан, с возможностью размещения автомобильных моек
3.2	Социальное обслуживание	Размещение объектов капитального строительства, предназначенных для оказания гражданам социальной помощи (службы занятости населения, дома престарелых, дома ребенка, детские дома, пункты питания малоимущих граждан, пункты ночлега для бездомных граждан, службы психологической и бесплатной

Виды разрешенного использования земельного участка, установленные классификатором		Описание видов разрешенного использования земельных участков и объектов капитального строительства, в т. ч. вспомогательные виды разрешенного использования
Кодовое обозначение	Наименование	
		юридической помощи, социальные, пенсионные и иные службы, в которых осуществляется прием граждан по вопросам оказания социальной помощи и назначения социальных или пенсионных выплат); размещение объектов капитального строительства для размещения отделений почты и телеграфа; размещение объектов капитального строительства для размещения общественных некоммерческих организаций: благотворительных организаций, клубов по интересам
3.10.1	Амбулаторное ветеринарное обслуживание	Размещение объектов капитального строительства, предназначенных для оказания ветеринарных услуг без содержания животных

2. Предельные (минимальные и (или) максимальные) размеры земельных участков и предельные параметры разрешенного строительства, реконструкции объектов капитального строительства

№ п/п	Наименование	Размер
Предельные (минимальные и (или) максимальные) размеры земельных участков и предельные параметры разрешенного строительства, реконструкции объектов капитального строительства, установленные в соответствии с частью 1 статьи 38 Градостроительного кодекса Российской Федерации		
1.	Максимальная площадь земельного участка: - для вида использования с кодом: 3.2; 3.5.1; 3.5.2; 3.7	10 000 кв.м не подлежит установлению
2.	Минимальная площадь земельного участка: - для видов использования с кодами: 2.7.1	400 кв.м не подлежит установлению
3.	Минимальные отступы от границ земельных участков в целях определения мест допустимого размещения зданий, строений, сооружений, за пределами которых запрещено строительство зданий, строений, сооружений - для видов использования с кодами: 2.7.1	3 м не подлежит установлению
4.	Предельное количество этажей	8
5.	Максимальный процент застройки в границах земельного участка, определяемый как отношение суммарной площади земельного участка, которая может быть застроена, ко всей площади земельного участка	60%
Предельные параметры разрешенного строительства, реконструкции объектов капитального строительства, установленные в соответствии с частью 1.2 статьи 38 Градостроительного кодекса Российской Федерации		
1.	Минимальное расстояние от стен детских дошкольных учреждений и общеобразовательных школ до красных линий	25м

2.	Минимальный отступ от красной линии до линии регулирования застройки: - при новом строительстве — в соответствии с проектом планировки, но не менее : - в существующей застройке – по линии застройки.	6 м
3.	Минимальное расстояние между жилыми, общественными и вспомогательными зданиями промышленных предприятий I и II степени огнестойкости	6 м
4.	Минимальное расстояние между жилыми, общественными и вспомогательными зданиями промышленных предприятий I, II, III степени огнестойкости и зданиями III степени огнестойкости	8 м
5.	Минимальная ширина земельного участка	20 м
6.	Не допускается новое строительство и реконструкция зданий без приспособлений для доступа маломобильных групп населения и использования их инвалидами.	

О-2 ЗОНА УЧРЕЖДЕНИЙ ЗДРАВООХРАНЕНИЯ И СОЦИАЛЬНОЙ ЗАЩИТЫ

1. Виды разрешенного использования земельных участков и объектов капитального строительства

Виды разрешенного использования земельного участка, установленные классификатором		Описание видов разрешенного использования земельных участков и объектов капитального строительства, в т. ч. вспомогательные виды разрешенного использования
Кодовое обозначение	Наименование	
Основные виды разрешенного использования		
3.4.2	Стационарное медицинское обслуживание	Размещение объектов капитального строительства, предназначенных для оказания гражданам медицинской помощи в стационарах (больницы, родильные дома, научно-медицинские учреждения и прочие объекты, обеспечивающие оказание услуги по лечению в стационаре); размещение станций скорой помощи
3.4.1	Амбулаторно-поликлиническое обслуживание	Размещение объектов капитального строительства, предназначенных для оказания гражданам амбулаторно-поликлинической медицинской помощи (поликлиники, фельдшерские пункты, пункты здравоохранения, центры матери и ребенка, диагностические центры, молочные кухни, станции донорства крови, клинические лаборатории)
3.7	Религиозное использование	Размещение объектов капитального строительства, предназначенных для отправления религиозных обрядов (церкви, соборы, храмы, часовни, монастыри, мечети, молельные дома); размещение объектов капитального строительства, предназначенных для постоянного местонахождения духовных лиц, паломников и послушников в связи с осуществлением ими религиозной службы, а также для осуществления благотворительной и религиозной образовательной деятельности (монастыри, скиты, воскресные школы, семинарии, духовные училища)
Условно разрешенные виды использования		
3.1	Коммунальное обслуживание	Размещение объектов капитального строительства в целях обеспечения физических и юридических лиц коммунальными услугами, в частности: поставки воды, тепла, электричества, газа, предоставления

Виды разрешенного использования земельного участка, установленные классификатором		Описание видов разрешенного использования земельных участков и объектов капитального строительства, в т. ч. вспомогательные виды разрешенного использования
Кодовое обозначение	Наименование	
		услуг связи, отвода канализационных стоков, очистки и уборки объектов недвижимости (котельных, водозаборов, очистных сооружений, насосных станций, водопроводов, линий электропередач, трансформаторных подстанций, газопроводов, линий связи, телефонных станций, канализаций, стоянок, гаражей и мастерских для обслуживания уборочной и аварийной техники, а также зданий или помещений, предназначенных для приема физических и юридических лиц в связи с предоставлением им коммунальных услуг)
3.2	Социальное обслуживание	Размещение объектов капитального строительства, предназначенных для оказания гражданам социальной помощи (службы занятости населения, дома престарелых, дома ребенка, детские дома, пункты питания малоимущих граждан, пункты ночлега для бездомных граждан, службы психологической и бесплатной юридической помощи, социальные, пенсионные и иные службы, в которых осуществляется прием граждан по вопросам оказания социальной помощи и назначения социальных или пенсионных выплат); размещение объектов капитального строительства для размещения отделений почты и телеграфа; размещение объектов капитального строительства для размещения общественных некоммерческих организаций: благотворительных организаций, клубов по интересам
4.4	Магазины	Размещение объектов капитального строительства, предназначенных для продажи товаров, торговая площадь которых составляет до 5000 кв. м
4.9	Обслуживание автотранспорта	Размещение постоянных или временных гаражей с несколькими стояночными местами, стоянок (парковок), гаражей, в том числе многоярусных, не указанных в <u>коде 2.7.1</u>

2. Предельные (минимальные и (или) максимальные) размеры земельных участков и предельные параметры разрешенного строительства, реконструкции объектов капитального строительства

№ п/п	Наименование	Размер
Предельные (минимальные и (или) максимальные) размеры земельных участков и предельные параметры разрешенного строительства, реконструкции объектов капитального строительства, установленные в соответствии с частью 1 статьи 38 Градостроительного кодекса Российской Федерации		
1.	Максимальная площадь земельного участка:	не подлежит установлению
2.	Минимальная площадь земельного участка: - для видов использования с кодами: 4.4	2000 кв. м не подлежит установлению

3.	Минимальные отступы от границ земельных участков в целях определения мест допустимого размещения зданий, строений, сооружений, за пределами которых запрещено строительство зданий, строений, сооружений	3 м
4.	Предельное количество этажей	8
5.	Максимальный процент застройки в границах земельного участка, определяемый как отношение суммарной площади земельного участка, которая может быть застроена, ко всей площади земельного участка	60%

О-3 ЗОНА ОБЩЕОБРАЗОВАТЕЛЬНЫХ УЧРЕЖДЕНИЙ

1. Виды разрешенного использования земельных участков и объектов капитального строительства

Виды разрешенного использования земельного участка, установленные классификатором		Описание видов разрешенного использования земельных участков и объектов капитального строительства, в т. ч. вспомогательные виды разрешенного использования
Кодовое обозначение	Наименование	
Основные виды разрешенного использования		
3.5.1	Дошкольное, начальное и среднее общее образование	Размещение объектов капитального строительства, предназначенных для просвещения, дошкольного, начального и среднего общего образования (детские ясли, детские сады, школы, лицеи, гимназии, художественные, музыкальные школы, образовательные кружки и иные организации, осуществляющие деятельность по воспитанию, образованию и просвещению)
Условно разрешенные виды использования		
3.1	Коммунальное обслуживание	Размещение объектов капитального строительства в целях обеспечения физических и юридических лиц коммунальными услугами, в частности: поставки воды, тепла, электричества, газа, предоставления услуг связи, отвода канализационных стоков, очистки и уборки объектов недвижимости (котельных, водозаборов, очистных сооружений, насосных станций, водопроводов, линий электропередач, трансформаторных подстанций, газопроводов, линий связи, телефонных станций, канализаций, стоянок, гаражей и мастерских для обслуживания уборочной и аварийной техники, а также зданий или помещений, предназначенных для приема физических и юридических лиц в связи с предоставлением им коммунальных услуг)
5.1	Спорт	Размещение объектов капитального строительства в качестве спортивных клубов, спортивных залов, бассейнов, устройство площадок для занятия спортом и физкультурой (беговые дорожки, спортивные сооружения, теннисные корты, поля для спортивной игры, автодромы, мотодромы, трамплины, трассы и спортивные стрельбища), в том числе водным (причалы и сооружения, необходимые для водных видов спорта и хранения соответствующего инвентаря); размещение спортивных баз и лагерей

2. Предельные (минимальные и (или) максимальные) размеры земельных участков и предельные параметры разрешенного строительства, реконструкции объектов капитального строительства

№ п/п	Наименование	Размер
Предельные (минимальные и (или) максимальные) размеры земельных участков и предельные параметры разрешенного строительства, реконструкции объектов капитального строительства, установленные в соответствии с частью 1 статьи 38 Градостроительного кодекса Российской Федерации		
1.	Максимальная площадь земельного участка:	не подлежит установлению
2.	Минимальная площадь земельного участка:	не подлежит установлению
3.	Минимальные отступы от границ земельных участков в целях определения мест допустимого размещения зданий, строений, сооружений, за пределами которых запрещено строительство зданий, строений, сооружений	3 м
4.	Предельное количество этажей	3
5.	Максимальный процент застройки в границах земельного участка, определяемый как отношение суммарной площади земельного участка, которая может быть застроена, ко всей площади земельного участка	60%
Предельные параметры разрешенного строительства, реконструкции объектов капитального строительства, установленные в соответствии с частью 1.2 статьи 38 Градостроительного кодекса Российской Федерации		
1.	Минимальное расстояние от стен детских дошкольных учреждений и общеобразовательных школ до красных линий	25 м
2.	Здания образовательных учреждений следует размещать на самостоятельном земельном участке. Участки образовательных учреждений не должны примыкать непосредственно к магистральным улицам.	
3.	Территория участка образовательного учреждения должна быть ограждена забором и вдоль него зелеными насаждениями. Озеленение участка предусматривается из расчета не менее:	50 % площади его территории
4.	Не допускается новое строительство и реконструкция зданий без приспособлений для доступа маломобильных групп населения и использования их инвалидами.	

П-1 ЗОНА ПРОИЗВОДСТВЕННЫХ ОБЪЕКТОВ IV КЛАССОВ ОПАСНОСТИ

1. Виды разрешенного использования земельных участков и объектов капитального строительства

Виды разрешенного использования земельного участка, установленные классификатором		Описание видов разрешенного использования земельных участков и объектов капитального строительства, в т. ч. вспомогательные виды разрешенного использования
Кодовое обозначение	Наименование	
Основные виды разрешенного использования		
6.2	Тяжелая промышленность	Размещение объектов капитального строительства горно-обогатительной и горно-перерабатывающей, металлургической, машиностроительной промышленности, а также изготовления и ремонта продукции судостроения, авиастроения, вагоностроения, машиностроения, станкостроения, а также другие подобные промышленные предприятия, для эксплуатации которых предусматривается установление охранных или санитарно-защитных зон, за исключением случаев, когда объект промышленности отнесен к иному виду разрешенного использования
6.2.1	Автомобилестроительная промышленность	Размещение объектов капитального строительства, предназначенных для производства транспортных средств и оборудования, производства автомобилей, производства автомобильных кузовов, производства прицепов, полуприцепов и контейнеров, предназначенных для перевозки одним или несколькими видами транспорта, производства частей и принадлежностей автомобилей и их двигателей
6.3	Легкая промышленность	Размещение объектов капитального строительства, предназначенных для текстильной, фарфоро-фаянсовой, электронной промышленности
6.5	Нефтехимическая промышленность	Размещение объектов капитального строительства, предназначенных для переработки углеводородного сырья, изготовления удобрений, полимеров, химической продукции бытового назначения и подобной продукции, а также другие подобные промышленные предприятия
6.6	Строительная промышленность	Размещение объектов капитального строительства, предназначенных для производства: строительных материалов (кирпичей, пиломатериалов, цемента, крепежных материалов), бытового и строительного газового и сантехнического оборудования, лифтов и подъемников, столярной продукции, сборных домов или их частей и тому подобной продукции
6.7	Энергетика	Размещение объектов гидроэнергетики, тепловых станций и других электростанций, размещение обслуживающих и вспомогательных для электростанций сооружений (золоотвалов, гидротехнических сооружений); размещение объектов электросетевого хозяйства, за исключением объектов энергетики, размещение которых предусмотрено содержанием вида разрешенного использования с <u>кодом 3.1</u>
6.8	Связь	Размещение объектов связи, радиовещания, телевидения, включая воздушные радиорелейные, надземные и подземные кабельные линии связи, линии радиофикации, антенные поля, усилительные пункты на кабельных линиях связи, инфраструктуру спутниковой связи и телерадиовещания, за исключением объектов связи, размещение которых предусмотрено содержанием вида разрешенного использования с <u>кодом 3.1</u>
6.9	Склады	Размещение сооружений, имеющих назначение по временному хранению, распределению и перевалке грузов (за исключением хранения стратегических запасов), не являющихся частями производственных комплексов, на

Виды разрешенного использования земельного участка, установленные классификатором		Описание видов разрешенного использования земельных участков и объектов капитального строительства, в т. ч. вспомогательные виды разрешенного использования
Кодовое обозначение	Наименование	
		которых был создан груз: промышленные базы, склады, погрузочные терминалы и доки, нефтехранилища и нефтеналивные станции, газовые хранилища и обслуживающие их газоконденсатные и газоперекачивающие станции, элеваторы и продовольственные склады, за исключением железнодорожных перевалочных складов
3.1	Коммунальное обслуживание	Размещение объектов капитального строительства в целях обеспечения физических и юридических лиц коммунальными услугами, в частности: поставки воды, тепла, электричества, газа, предоставления услуг связи, отвода канализационных стоков, очистки и уборки объектов недвижимости (котельных, водозаборов, очистных сооружений, насосных станций, водопроводов, линий электропередач, трансформаторных подстанций, газопроводов, линий связи, телефонных станций, канализаций, стоянок, гаражей и мастерских для обслуживания уборочной и аварийной техники, а также зданий или помещений, предназначенных для приема физических и юридических лиц в связи с предоставлением им коммунальных услуг
Условно разрешенные виды использования		
3.7	Религиозное использование	Размещение объектов капитального строительства, предназначенных для отправления религиозных обрядов (церкви, соборы, храмы, часовни, монастыри, мечети, молельные дома); размещение объектов капитального строительства, предназначенных для постоянного местонахождения духовных лиц, паломников и послушников в связи с осуществлением ими религиозной службы, а также для осуществления благотворительной и религиозной образовательной деятельности (монастыри, скиты, воскресные школы, семинарии, духовные училища)
3.9	Обеспечение научной деятельности	Размещение объектов капитального строительства для проведения научных исследований и изысканий, испытаний опытных промышленных образцов, для размещения организаций, осуществляющих научные изыскания, исследования и разработки (научно-исследовательские институты, проектные институты, научные центры, опытно-конструкторские центры, государственные академии наук, в том числе отраслевые), проведения научной и селекционной работы, ведения сельского и лесного хозяйства для получения ценных с научной точки зрения образцов растительного и животного мира
3.10.1	Амбулаторное ветеринарное обслуживание	Размещение объектов капитального строительства, предназначенных для оказания ветеринарных услуг без содержания животных
3.10.2	Приюты для животных	Размещение объектов капитального строительства, предназначенных для оказания ветеринарных услуг в стационаре; размещение объектов капитального строительства, предназначенных для содержания, разведения животных, не являющихся сельскохозяйственными, под надзором человека, оказания услуг по содержанию и лечению бездомных животных; размещение объектов капитального строительства, предназначенных для организации гостиниц для животных
4.1	Деловое управление	Размещение объектов капитального строительства с целью: размещения объектов управленческой деятельности, не связанной с государственным или муниципальным управлением и оказанием услуг, а также с целью

Виды разрешенного использования земельного участка, установленные классификатором		Описание видов разрешенного использования земельных участков и объектов капитального строительства, в т. ч. вспомогательные виды разрешенного использования
Кодовое обозначение	Наименование	
		обеспечения совершения сделок, не требующих передачи товара в момент их совершения между организациями, в том числе биржевая деятельность (за исключением банковской и страховой деятельности)
4.2	Объекты торговли (торговые центры, торгово-развлекательные центры (комплексы))	Размещение объектов капитального строительства, общей площадью свыше 5000 кв. м с целью размещения одной или нескольких организаций, осуществляющих продажу товаров, и (или) оказание услуг в соответствии с содержанием видов разрешенного использования с <u>кодами 4.5-4.9</u> ; размещение гаражей и (или) стоянок для автомобилей сотрудников и посетителей торгового центра
4.3	Рынки	Размещение объектов капитального строительства, сооружений, предназначенных для организации постоянной или временной торговли (ярмарка, рынок, базар), с учетом того, что каждое из торговых мест не располагает торговой площадью более 200 кв. м; размещение гаражей и (или) стоянок для автомобилей сотрудников и посетителей рынка
4.4	Магазины	Размещение объектов капитального строительства, предназначенных для продажи товаров, торговая площадь которых составляет до 5000 кв. м
4.6	Общественное питание	Размещение объектов капитального строительства в целях устройства мест общественного питания (рестораны, кафе, столовые, закусочные, бары)
5.1	Спорт	Размещение объектов капитального строительства в качестве спортивных клубов, спортивных залов, бассейнов, устройство площадок для занятия спортом и физкультурой (беговые дорожки, спортивные сооружения, теннисные корты, поля для спортивной игры, автодромы, мотодромы, трамплины, трассы и спортивные стрельбища), в том числе водным (причалы и сооружения, необходимые для водных видов спорта и хранения соответствующего инвентаря); размещение спортивных баз и лагерей
6.3.1	Фармацевтическая промышленность	Размещение объектов капитального строительства, предназначенных для фармацевтического производства, в том числе объектов, в отношении которых предусматривается установление охранных или санитарно-защитных зон
6.4	Пищевая промышленность	Размещение объектов пищевой промышленности, по переработке сельскохозяйственной продукции способом, приводящим к их переработке в иную продукцию (консервирование, копчение, хлебопечение), в том числе для производства напитков, алкогольных напитков и табачных изделий

2. Предельные (минимальные и (или) максимальные) размеры земельных участков и предельные параметры разрешенного строительства, реконструкции объектов капитального строительства

№ п/п	Наименование	Размер
Предельные (минимальные и (или) максимальные) размеры земельных участков и предельные параметры разрешенного строительства, реконструкции объектов капитального строительства, установленные в соответствии с частью 1 статьи 38 Градостроительного кодекса Российской Федерации		
1.	Максимальная площадь земельного участка:	не подлежит установлению
2.	Минимальная площадь земельного участка:	не подлежит установлению
3.	Минимальные отступы от границ земельных участков в целях определения мест допустимого размещения зданий, строений, сооружений, за пределами которых запрещено строительство зданий, строений, сооружений	3м
4.	Предельная высота зданий, строений, сооружений	не подлежит установлению
5.	Максимальный процент застройки в границах земельного участка, определяемый как отношение суммарной площади земельного участка, которая может быть застроена, ко всей площади земельного участка	80%
Предельные параметры разрешенного строительства, реконструкции объектов капитального строительства, установленные в соответствии с частью 1.2 статьи 38 Градостроительного кодекса Российской Федерации		
1.	Размер санитарно-защитной зоны предприятия, установленной в соответствии с СанПиН 2.2.1/2.1.1.1200-03, не более	100 м
2.	Максимальное количество постов станции технического обслуживания автомобилей	10
3.	Максимальное количество постов авторемонтных предприятий, моек автомобилей	5
4.	Минимальная площадь озеленения санитарно-защитных зон	60%

II-2 ЗОНА ПРОИЗВОДСТВЕННЫХ ОБЪЕКТОВ V КЛАССА ОПАСНОСТИ

1) Виды разрешенного использования земельных участков и объектов капитального строительства

Виды разрешенного использования земельного участка, установленные классификатором		Описание видов разрешенного использования земельных участков и объектов капитального строительства, в т. ч. вспомогательные виды разрешенного использования
Кодовое обозначение	Наименование	
Основные виды разрешенного использования		
6.2	Тяжелая промышленность	Размещение объектов капитального строительства горно-обогатительной и горно-перерабатывающей, металлургической, машиностроительной промышленности, а также изготовления и ремонта продукции судостроения, авиастроения, вагоностроения, машиностроения, станкостроения, а также другие подобные промышленные предприятия, для эксплуатации которых предусматривается установление охранных или санитарно-защитных зон, за исключением случаев, когда объект промышленности отнесен к иному виду

Виды разрешенного использования земельного участка, установленные классификатором		Описание видов разрешенного использования земельных участков и объектов капитального строительства, в т. ч. вспомогательные виды разрешенного использования
Кодовое обозначение	Наименование	
		разрешенного использования
6.2.1	Автомобилестроительная промышленность	Размещение объектов капитального строительства, предназначенных для производства транспортных средств и оборудования, производства автомобилей, производства автомобильных кузовов, производства прицепов, полуприцепов и контейнеров, предназначенных для перевозки одним или несколькими видами транспорта, производства частей и принадлежностей автомобилей и их двигателей
6.3	Легкая промышленность	Размещение объектов капитального строительства, предназначенных для текстильной, фарфоро-фаянсовой, электронной промышленности
6.5	Нефтехимическая промышленность	Размещение объектов капитального строительства, предназначенных для переработки углеводородного сырья, изготовления удобрений, полимеров, химической продукции бытового назначения и подобной продукции, а также другие подобные промышленные предприятия
6.8	Связь	Размещение объектов связи, радиовещания, телевидения, включая воздушные радиорелейные, надземные и подземные кабельные линии связи, линии радиофикации, антенные поля, усилительные пункты на кабельных линиях связи, инфраструктуру спутниковой связи и телерадиовещания, за исключением объектов связи, размещение которых предусмотрено содержанием вида разрешенного использования с <u>кодом 3.1</u>
6.9	Склады	Размещение сооружений, имеющих назначение по временному хранению, распределению и перевалке грузов (за исключением хранения стратегических запасов), не являющихся частями производственных комплексов, на которых был создан груз: промышленные базы, склады, погрузочные терминалы и доки, нефтехранилища и нефтеналивные станции, газовые хранилища и обслуживающие их газоконденсатные и газоперекачивающие станции, элеваторы и продовольственные склады, за исключением железнодорожных перевалочных складов
3.1	Коммунальное обслуживание	Размещение объектов капитального строительства в целях обеспечения физических и юридических лиц коммунальными услугами, в частности: поставки воды, тепла, электричества, газа, предоставления услуг связи, отвода канализационных стоков, очистки и уборки объектов недвижимости (котельных, водозаборов, очистных сооружений, насосных станций, водопроводов, линий электропередач, трансформаторных подстанций, газопроводов, линий связи, телефонных станций, канализаций, стоянок, гаражей и мастерских для обслуживания уборочной и аварийной техники, а также зданий или помещений, предназначенных для приема физических и юридических лиц в связи с предоставлением им коммунальных услуг
3.4.1	Амбулаторно-поликлиническое обслуживание	Размещение объектов капитального строительства, предназначенных для оказания гражданам амбулаторно-поликлинической медицинской помощи (поликлиники, фельдшерские пункты, пункты здравоохранения, центры матери и ребенка, диагностические центры, молочные кухни, станции донорства крови, клинические лаборатории)
3.5.2	Среднее и высшее профессиональное	Размещение объектов капитального строительства, предназначенных для профессионального образования и просвещения (профессиональные технические училища, колледжи, художественные, музыкальные училища,

Виды разрешенного использования земельного участка, установленные классификатором		Описание видов разрешенного использования земельных участков и объектов капитального строительства, в т. ч. вспомогательные виды разрешенного использования
Кодовое обозначение	Наименование	
	образование	общества знаний, институты, университеты, организации по переподготовке и повышению квалификации специалистов и иные организации, осуществляющие деятельность по образованию и просвещению)
3.9	Обеспечение научной деятельности	Размещение объектов капитального строительства для проведения научных исследований и изысканий, испытаний опытных промышленных образцов, для размещения организаций, осуществляющих научные изыскания, исследования и разработки (научно-исследовательские институты, проектные институты, научные центры, опытно-конструкторские центры, государственные академии наук, в том числе отраслевые), проведения научной и селекционной работы, ведения сельского и лесного хозяйства для получения ценных с научной точки зрения образцов растительного и животного мира
4.1	Деловое управление	Размещение объектов капитального строительства с целью: размещения объектов управленческой деятельности, не связанной с государственным или муниципальным управлением и оказанием услуг, а также с целью обеспечения совершения сделок, не требующих передачи товара в момент их совершения между организациями, в том числе биржевая деятельность (за исключением банковской и страховой деятельности)
4.3	Рынки	Размещение объектов капитального строительства, сооружений, предназначенных для организации постоянной или временной торговли (ярмарка, рынок, базар), с учетом того, что каждое из торговых мест не располагает торговой площадью более 200 кв. м; размещение гаражей и (или) стоянок для автомобилей сотрудников и посетителей рынка
4.4	Магазины	Размещение объектов капитального строительства, предназначенных для продажи товаров, торговая площадь которых составляет до 5000 кв. м
4.9.1	Объекты придорожного сервиса	Размещение автозаправочных станций (бензиновых, газовых); размещение магазинов сопутствующей торговли, зданий для организации общественного питания в качестве объектов придорожного сервиса; предоставление гостиничных услуг в качестве придорожного сервиса; размещение автомобильных моек и прачечных для автомобильных принадлежностей, мастерских, предназначенных для ремонта и обслуживания автомобилей и прочих объектов придорожного сервиса
Условно разрешенные виды использования		
2.7.1	Объекты гаражного назначения	Размещение отдельно стоящих и пристроенных гаражей, в том числе подземных, предназначенных для хранения личного автотранспорта граждан, с возможностью размещения автомобильных моек
3.7	Религиозное использование	Размещение объектов капитального строительства, предназначенных для отправления религиозных обрядов (церкви, соборы, храмы, часовни, монастыри, мечети, молельные дома); размещение объектов капитального строительства, предназначенных для постоянного местонахождения духовных лиц, паломников и послушников в связи с осуществлением ими религиозной службы, а также для осуществления благотворительной и религиозной образовательной деятельности (монастыри, скиты, воскресные школы, семинарии, духовные училища)

Виды разрешенного использования земельного участка, установленные классификатором		Описание видов разрешенного использования земельных участков и объектов капитального строительства, в т. ч. вспомогательные виды разрешенного использования
Кодовое обозначение	Наименование	
3.10.1	Амбулаторное ветеринарное обслуживание	Размещение объектов капитального строительства, предназначенных для оказания ветеринарных услуг без содержания животных
4.2	Объекты торговли (торговые центры, торгово-развлекательные центры (комплексы))	Размещение объектов капитального строительства, общей площадью свыше 5000 кв. м с целью размещения одной или нескольких организаций, осуществляющих продажу товаров, и (или) оказание услуг в соответствии с содержанием видов разрешенного использования с кодами 4.5-4.9; размещение гаражей и (или) стоянок для автомобилей сотрудников и посетителей торгового центра
4.6	Общественное питание	Размещение объектов капитального строительства в целях устройства мест общественного питания (рестораны, кафе, столовые, закусочные, бары)
4.9	Обслуживание автотранспорта	Размещение постоянных или временных гаражей с несколькими стояночными местами, стоянок (парковок), гаражей, в том числе многоярусных, не указанных в <u>коде 2.7.1</u>
5.1	Спорт	Размещение объектов капитального строительства в качестве спортивных клубов, спортивных залов, бассейнов, устройство площадок для занятия спортом и физкультурой (беговые дорожки, спортивные сооружения, теннисные корты, поля для спортивной игры, автодромы, мотодромы, трамплины, трассы и спортивные стрельбища), в том числе водным (причалы и сооружения, необходимые для водных видов спорта и хранения соответствующего инвентаря); размещение спортивных баз и лагерей
6.3.1	Фармацевтическая промышленность	Размещение объектов капитального строительства, предназначенных для фармацевтического производства, в том числе объектов, в отношении которых предусматривается установление охранных или санитарно-защитных зон
6.4	Пищевая промышленность	Размещение объектов пищевой промышленности, по переработке сельскохозяйственной продукции способом, приводящим к их переработке в иную продукцию (консервирование, копчение, хлебопечение), в том числе для производства напитков, алкогольных напитков и табачных изделий

2. Предельные (минимальные и (или) максимальные) размеры земельных участков и предельные параметры разрешенного строительства, реконструкции объектов капитального строительства

№ п/п	Наименование	Размер
Предельные (минимальные и (или) максимальные) размеры земельных участков и предельные параметры разрешенного строительства, реконструкции объектов капитального строительства, установленные в соответствии с частью 1 статьи 38 Градостроительного кодекса Российской Федерации		
1.	Максимальная площадь земельного участка:	не подлежит установлению
2.	Минимальная площадь земельного участка:	600 кв. м

3.	Минимальные отступы от границ земельных участков в целях определения мест допустимого размещения зданий, строений, сооружений, за пределами которых запрещено строительство зданий, строений, сооружений - для видов использования с кодами: 2.7.1	3м не подлежит установлению
4.	Предельная высота зданий, строений, сооружений -	не подлежит установлению
5.	Максимальный процент застройки в границах земельного участка, определяемый как отношение суммарной площади земельного участка, которая может быть застроена, ко всей площади земельного участка	80%
Предельные параметры разрешенного строительства, реконструкции объектов капитального строительства, установленные в соответствии с частью 1.2 статьи 38 Градостроительного кодекса Российской Федерации		
1	Размер санитарно-защитной зоны предприятия, установленной в соответствии с СанПиН 2.2.1/2.1.1.1200-03, не более	50 м
2.	Максимальное количество постов станции технического обслуживания автомобилей	5
3	Максимальное количество постов авторемонтных предприятий, моек автомобилей	2
4.	Минимальная площадь озеленения санитарно-защитных зон	60%
5.	Минимальная ширина земельного участка	20 м

Т-1 ЗОНА ОБЪЕКТОВ ИНЖЕНЕРНОЙ ИНФРАСТРУКТУРЫ

1. Виды разрешенного использования земельных участков и объектов капитального строительства

Виды разрешенного использования земельного участка, установленные классификатором		Описание видов разрешенного использования земельных участков и объектов капитального строительства, в т. ч. вспомогательные виды разрешенного использования
Кодовое обозначение	Наименование	
Основные виды разрешенного использования		
3.1	Коммунальное обслуживание	Размещение объектов капитального строительства в целях обеспечения физических и юридических лиц коммунальными услугами, в частности: поставки воды, тепла, электричества, газа, предоставления услуг связи, отвода канализационных стоков, очистки и уборки объектов недвижимости (котельных, водозаборов, очистных сооружений, насосных станций, водопроводов, линий электропередач, трансформаторных подстанций, газопроводов, линий связи, телефонных станций, канализаций, стоянок, гаражей и мастерских для обслуживания уборочной и аварийной техники, а также зданий или помещений, предназначенных для приема физических и юридических лиц в связи с предоставлением им коммунальных услуг)
6.7	Энергетика	Размещение объектов гидроэнергетики, тепловых станций и других электростанций, размещение обслуживающих и вспомогательных для электростанций сооружений (золоотвалов, гидротехнических сооружений); размещение объектов электросетевого хозяйства, за исключением объектов энергетики, размещение которых предусмотрено содержанием вида разрешенного использования с кодом <u>3.1</u>

Виды разрешенного использования земельного участка, установленные классификатором		Описание видов разрешенного использования земельных участков и объектов капитального строительства, в т. ч. вспомогательные виды разрешенного использования
Кодовое обозначение	Наименование	
6.8	Связь	Размещение объектов связи, радиовещания, телевидения, включая воздушные радиорелейные, надземные и подземные кабельные линии связи, линии радиофикации, антенные поля, усилительные пункты на кабельных линиях связи, инфраструктуру спутниковой связи и телерадиовещания, за исключением объектов связи, размещение которых предусмотрено содержанием вида разрешенного использования с <u>кодом 3.1</u>
Условно разрешенные виды использования		
6.9	Склады	Размещение сооружений, имеющих назначение по временному хранению, распределению и перевалке грузов (за исключением хранения стратегических запасов), не являющихся частями производственных комплексов, на которых был создан груз: промышленные базы, склады, погрузочные терминалы и доки, нефтехранилища и нефтеналивные станции, газовые хранилища и обслуживающие их газоконденсатные и газоперекачивающие станции, элеваторы и продовольственные склады, за исключением железнодорожных перевалочных складов

2. Предельные (минимальные и (или) максимальные) размеры земельных участков и предельные параметры разрешенного строительства, реконструкции объектов капитального строительства

№ п/п	Наименование	Размер
Предельные (минимальные и (или) максимальные) размеры земельных участков и предельные параметры разрешенного строительства, реконструкции объектов капитального строительства, установленные в соответствии с частью 1 статьи 38 Градостроительного кодекса Российской Федерации		
1.	Максимальная площадь земельного участка:	не подлежит установлению
2.	Минимальная площадь земельного участка:	не подлежит установлению
3.	Минимальные отступы от границ земельных участков в целях определения мест допустимого размещения зданий, строений, сооружений, за пределами которых запрещено строительство зданий, строений, сооружений	3м
4.	Предельное количество этажей	5
5.	Максимальный процент застройки в границах земельного участка, определяемый как отношение суммарной площади земельного участка, которая может быть застроена, ко всей площади земельного участка	80%

Т-2 ЗОНА ОБЪЕКТОВ ТРАНСПОРТНОЙ ИНФРАСТРУКТУРЫ

1. Виды разрешенного использования земельных участков и объектов капитального строительства

Виды разрешенного использования земельного участка, установленные классификатором		Описание видов разрешенного использования земельных участков и объектов капитального строительства, в т. ч. вспомогательные виды разрешенного использования
Кодовое обозначение	Наименование	
Основные виды разрешенного использования		
2.7.1	Объекты гаражного назначения	Размещение отдельно стоящих и пристроенных гаражей, в том числе подземных, предназначенных для хранения личного автотранспорта граждан, с возможностью размещения автомобильных моек
4.9	Обслуживание автотранспорта	Размещение постоянных или временных гаражей с несколькими стояночными местами, стоянок (парковок), гаражей, в том числе многоярусных, не указанных в <u>коде 2.7.1</u>
4.9.1	Объекты придорожного сервиса	Размещение автозаправочных станций (бензиновых, газовых); размещение магазинов сопутствующей торговли, зданий для организации общественного питания в качестве объектов придорожного сервиса; предоставление гостиничных услуг в качестве придорожного сервиса; размещение автомобильных моек и прачечных для автомобильных принадлежностей, мастерских, предназначенных для ремонта и обслуживания автомобилей и прочих объектов придорожного сервиса
7.1	Железнодорожный транспорт	Размещение железнодорожных путей; размещение, зданий и сооружений, в том числе железнодорожных вокзалов и станций, а также устройств и объектов, необходимых для эксплуатации, содержания, строительства, реконструкции, ремонта наземных и подземных зданий, сооружений, устройств и других объектов железнодорожного транспорта; размещение погрузочно-разгрузочных площадок, прирельсовых складов (за исключением складов горюче-смазочных материалов и автозаправочных станций любых типов, а также складов, предназначенных для хранения опасных веществ и материалов, не предназначенных непосредственно для обеспечения железнодорожных перевозок) и иных объектов при условии соблюдения требований безопасности движения, установленных федеральными законами; размещение наземных сооружений метрополитена, в том числе посадочных станций, вентиляционных шахт; размещение наземных сооружений для трамвайного сообщения и иных специальных дорог (канатных, монорельсовых, фуникулеров)
7.2	Автомобильный транспорт	Размещение автомобильных дорог и технически связанных с ними сооружений; размещение зданий и сооружений, предназначенных для обслуживания пассажиров, а также обеспечивающие работу транспортных средств, размещение объектов, предназначенных для размещения постов органов внутренних дел, ответственных за безопасность дорожного движения; оборудование земельных участков для стоянок автомобильного транспорта, а также для размещения депо (устройства мест стоянок) автомобильного транспорта, осуществляющего перевозки людей по установленному маршруту
Условно разрешенные виды использования		
3.1	Коммунальное	Размещение объектов капитального строительства в целях обеспечения физических и юридических лиц

Виды разрешенного использования земельного участка, установленные классификатором		Описание видов разрешенного использования земельных участков и объектов капитального строительства, в т. ч. вспомогательные виды разрешенного использования
Кодовое обозначение	Наименование	
	обслуживание	коммунальными услугами, в частности: поставки воды, тепла, электричества, газа, предоставления услуг связи, отвода канализационных стоков, очистки и уборки объектов недвижимости (котельных, водозаборов, очистных сооружений, насосных станций, водопроводов, линий электропередач, трансформаторных подстанций, газопроводов, линий связи, телефонных станций, канализаций, стоянок, гаражей и мастерских для обслуживания уборочной и аварийной техники, а также зданий или помещений, предназначенных для приема физических и юридических лиц в связи с предоставлением им коммунальных услуг)
3.3	Бытовое обслуживание	Размещение объектов капитального строительства, предназначенных для оказания населению или организациям бытовых услуг (мастерские мелкого ремонта, ателье, бани, парикмахерские, прачечные, химчистки, похоронные бюро)
4.4	Магазины	Размещение объектов капитального строительства, предназначенных для продажи товаров, торговая площадь которых составляет до 5000 кв. м
4.6	Общественное питание	Размещение объектов капитального строительства в целях устройства мест общественного питания (рестораны, кафе, столовые, закусочные, бары)
6.8	Связь	Размещение объектов связи, радиовещания, телевидения, включая воздушные радиорелейные, надземные и подземные кабельные линии связи, линии радиофикации, антенные поля, усилительные пункты на кабельных линиях связи, инфраструктуру спутниковой связи и телерадиовещания, за исключением объектов связи, размещение которых предусмотрено содержанием вида разрешенного использования с <u>кодом 3.1</u>

2. Предельные (минимальные и (или) максимальные) размеры земельных участков и предельные параметры разрешенного строительства, реконструкции объектов капитального строительства

№ п/п	Наименование	Размер
Предельные (минимальные и (или) максимальные) размеры земельных участков и предельные параметры разрешенного строительства, реконструкции объектов капитального строительства, установленные в соответствии с частью 1 статьи 38 Градостроительного кодекса Российской Федерации		
1.	Максимальная площадь земельного участка:-	не подлежит установлению
2.	Минимальная площадь земельного участка	не подлежит установлению
3.	Минимальные отступы от границ земельных участков в целях определения мест допустимого размещения зданий, строений, сооружений, за пределами которых запрещено строительство зданий, строений, сооружений - для видов использования с кодами: 2.7.1	3 м не подлежит установлению
4.	Предельное количество этажей	5

5.	Максимальный процент застройки в границах земельного участка, определяемый как отношение суммарной площади земельного участка, которая может быть застроена, ко всей площади земельного участка	80%
----	---	-----

Р-1 ЗОНА ОЗЕЛЕНЕНИЯ ОБЩЕГО ПОЛЬЗОВАНИЯ

1. Виды разрешенного использования земельных участков и объектов капитального строительства

Виды разрешенного использования земельного участка, установленные классификатором		Описание видов разрешенного использования земельных участков и объектов капитального строительства, в т. ч. вспомогательные виды разрешенного использования
Кодовое обозначение	Наименование	
Основные виды разрешенного использования		
12.0	Земельные участки (территории) общего пользования	Размещение объектов улично-дорожной сети, автомобильных дорог и пешеходных тротуаров в границах населенных пунктов, пешеходных переходов, набережных, береговых полос водных объектов общего пользования, скверов, бульваров, площадей, проездов, малых архитектурных форм благоустройства
Условно разрешенные виды использования		
3.1	Коммунальное обслуживание	Размещение объектов капитального строительства в целях обеспечения физических и юридических лиц коммунальными услугами, в частности: поставки воды, тепла, электричества, газа, предоставления услуг связи, отвода канализационных стоков, очистки и уборки объектов недвижимости (котельных, водозаборов, очистных сооружений, насосных станций, водопроводов, линий электропередач, трансформаторных подстанций, газопроводов, линий связи, телефонных станций, канализаций, стоянок, гаражей и мастерских для обслуживания уборочной и аварийной техники, а также зданий или помещений, предназначенных для приема физических и юридических лиц в связи с предоставлением им коммунальных услуг
5.1	Спорт	Размещение объектов капитального строительства в качестве спортивных клубов, спортивных залов, бассейнов, устройство площадок для занятия спортом и физкультурой (беговые дорожки, спортивные сооружения, теннисные корты, поля для спортивной игры, автодромы, мотодромы, трамплины, трассы и спортивные стрельбища), в том числе водным (причалы и сооружения, необходимые для водных видов спорта и хранения соответствующего инвентаря); размещение спортивных баз и лагерей

2. Предельные (минимальные и (или) максимальные) размеры земельных участков и предельные параметры разрешенного строительства, реконструкции объектов капитального строительства

№ п/п	Наименование	Размер
Предельные (минимальные и (или) максимальные) размеры земельных участков и предельные параметры разрешенного строительства, реконструкции объектов капитального строительства, установленные в соответствии с частью 1 статьи 38 Градостроительного кодекса Российской Федерации		
1.	Максимальная площадь земельного участка:	не подлежит установлению

2.	Минимальная площадь земельного участка:	не подлежит установлению
3.	Минимальные отступы от границ земельных участков в целях определения мест допустимого размещения зданий, строений, сооружений, за пределами которых запрещено строительство зданий, строений, сооружений	3 м
	- для видов использования с кодами: 12.0	не подлежит установлению
4.	Предельная высота зданий, строений, сооружений	12 м
5.	Максимальный процент застройки в границах земельного участка, определяемый как отношение суммарной площади земельного участка, которая может быть застроена, ко всей площади земельного участка	не подлежит установлению
Предельные параметры разрешенного строительства, реконструкции объектов капитального строительства, установленные в соответствии с частью 1.2 статьи 38 Градостроительного кодекса Российской Федерации		
1.	Суммарная площадь застройки всех вспомогательных объектов не должна превышать	15% территории
2.	В общем балансе территории парков, скверов, садов, бульваров площадь озелененных территорий – не менее	70%

Р-2 ЗОНА ОБЪЕКТОВ, ПРЕДНАЗНАЧЕННЫХ ДЛЯ ЗАНЯТИЙ ФИЗИЧЕСКОЙ КУЛЬТУРОЙ И СПОРТОМ

1. Виды разрешенного использования земельных участков и объектов капитального строительства

Виды разрешенного использования земельного участка, установленные классификатором		Описание видов разрешенного использования земельных участков и объектов капитального строительства, в т. ч. вспомогательные виды разрешенного использования
Кодовое обозначение	Наименование	
Основные виды разрешенного использования		
5.1	Спорт	Размещение объектов капитального строительства в качестве спортивных клубов, спортивных залов, бассейнов, устройство площадок для занятия спортом и физкультурой (беговые дорожки, спортивные сооружения, теннисные корты, поля для спортивной игры, автодромы, мотодромы, трамплины, трассы и спортивные стрельбища), в том числе водным (причалы и сооружения, необходимые для водных видов спорта и хранения соответствующего инвентаря); размещение спортивных баз и лагерей
8.3	Обеспечение внутреннего правопорядка	Размещение объектов капитального строительства, необходимых для подготовки и поддержания в готовности органов внутренних дел и спасательных служб, в которых существует военизированная служба; размещение объектов гражданской обороны, за исключением объектов гражданской обороны, являющихся частями производственных зданий
11.1	Общее пользование водными объектами	Использование земельных участков, примыкающих к водным объектам способами, необходимыми для осуществления общего водопользования (водопользования, осуществляемого гражданами для личных нужд, а также забор (изъятие) водных ресурсов для целей питьевого и хозяйственно-бытового водоснабжения, купание, использование маломерных судов, водных мотоциклов и других технических средств, предназначенных для

Виды разрешенного использования земельного участка, установленные классификатором		Описание видов разрешенного использования земельных участков и объектов капитального строительства, в т. ч. вспомогательные виды разрешенного использования
Кодовое обозначение	Наименование	
		отдыха на водных объектах, водопой, если соответствующие запреты не установлены законодательством)
Условно разрешенные виды использования – не установлены		

2. Предельные (минимальные и (или) максимальные) размеры земельных участков и предельные параметры разрешенного строительства, реконструкции объектов капитального строительства

№ п/п	Наименование	Размер
Предельные (минимальные и (или) максимальные) размеры земельных участков и предельные параметры разрешенного строительства, реконструкции объектов капитального строительства, установленные в соответствии с частью 1 статьи 38 Градостроительного кодекса Российской Федерации		
1.	Максимальная площадь земельного участка:	не подлежит установлению
2.	Минимальная площадь земельного участка:	не подлежит установлению
3.	Минимальные отступы от границ земельных участков в целях определения мест допустимого размещения зданий, строений, сооружений, за пределами которых запрещено строительство зданий, строений, сооружений	3 м
4.	Предельное количество этажей	3
5.	Максимальный процент застройки в границах земельного участка, определяемый как отношение суммарной площади земельного участка, которая может быть застроена, ко всей площади земельного участка	60%

Р-3 ЗОНА ОБЪЕКТОВ ОТДЫХА И ТУРИЗМА

1. Виды разрешенного использования земельных участков и объектов капитального строительства

Виды разрешенного использования земельного участка, установленные классификатором		Описание видов разрешенного использования земельных участков и объектов капитального строительства, в т. ч. вспомогательные виды разрешенного использования
Кодовое обозначение	Наименование	
Основные виды разрешенного использования		
5.1	Спорт	Размещение объектов капитального строительства в качестве спортивных клубов, спортивных залов, бассейнов, устройство площадок для занятия спортом и физкультурой (беговые дорожки, спортивные сооружения, теннисные корты, поля для спортивной игры, автодромы, мотодромы, трамплины, трассы и спортивные стрельбища), в том числе водным (причалы и сооружения, необходимые для водных видов спорта и хранения соответствующего

Виды разрешенного использования земельного участка, установленные классификатором		Описание видов разрешенного использования земельных участков и объектов капитального строительства, в т. ч. вспомогательные виды разрешенного использования
Кодовое обозначение	Наименование	
		инвентаря); размещение спортивных баз и лагерей
5.2.1	Туристическое обслуживание	Размещение пансионатов, туристических гостиниц, кемпингов, домов отдыха, не оказывающих услуги по лечению, а также иных зданий, используемых с целью извлечения предпринимательской выгоды из предоставления жилого помещения для временного проживания в них; размещение детских лагерей
9.2.1	Санаторная деятельность	Размещение санаториев и профилакториев, обеспечивающих оказание услуги по лечению и оздоровлению населения; обустройство лечебно-оздоровительных местностей (пляжи, бюветы, места добычи целебной грязи); размещение лечебно-оздоровительных лагерей
Условно разрешенные виды использования – не установлены		

2. Предельные (минимальные и (или) максимальные) размеры земельных участков и предельные параметры разрешенного строительства, реконструкции объектов капитального строительства

№ п/п	Наименование	Размер
Предельные (минимальные и (или) максимальные) размеры земельных участков и предельные параметры разрешенного строительства, реконструкции объектов капитального строительства, установленные в соответствии с частью 1 статьи 38 Градостроительного кодекса Российской Федерации		
1.	Максимальная площадь земельного участка:	не подлежит установлению
2.	Минимальная площадь земельного участка:	не подлежит установлению
3.	Минимальные отступы от границ земельных участков в целях определения мест допустимого размещения зданий, строений, сооружений, за пределами которых запрещено строительство зданий, строений, сооружений	3м
4.	Предельное количество этажей	5
5.	Максимальный процент застройки в границах земельного участка, определяемый как отношение суммарной площади земельного участка, которая может быть застроена, ко всей площади земельного участка	60%

Р-4 ЗОНА ПЛЯЖА

1. Виды разрешенного использования земельных участков и объектов капитального строительства

Виды разрешенного использования земельного участка, установленные классификатором		Описание видов разрешенного использования земельных участков и объектов капитального строительства, в т. ч. вспомогательные виды разрешенного использования
Кодовое обозначение	Наименование	
Основные виды разрешенного использования		
11.1	Общее пользование водными объектами	Использование земельных участков, примыкающих к водным объектам способами, необходимыми для осуществления общего водопользования (водопользования, осуществляемого гражданами для личных нужд, а также забор (изъятие) водных ресурсов для целей питьевого и хозяйственно-бытового водоснабжения, купание, использование маломерных судов, водных мотоциклов и других технических средств, предназначенных для отдыха на водных объектах, водопой, если соответствующие запреты не установлены законодательством)
5.1	Спорт	Размещение объектов капитального строительства в качестве спортивных клубов, спортивных залов, бассейнов, устройство площадок для занятия спортом и физкультурой (беговые дорожки, спортивные сооружения, теннисные корты, поля для спортивной игры, автодромы, мотодромы, трамплины, трассы и спортивные стрельбища), в том числе водным (причалы и сооружения, необходимые для водных видов спорта и хранения соответствующего инвентаря); размещение спортивных баз и лагерей
Условно разрешенные виды использования		
4.4	Магазины	Размещение объектов капитального строительства, предназначенных для продажи товаров, торговая площадь которых составляет до 5000 кв. м
4.6	Общественное питание	Размещение объектов капитального строительства в целях устройства мест общественного питания (рестораны, кафе, столовые, закусочные, бары)

2. Предельные (минимальные и (или) максимальные) размеры земельных участков и предельные параметры разрешенного строительства, реконструкции объектов капитального строительства

№ п/п	Наименование	Размер
Предельные (минимальные и (или) максимальные) размеры земельных участков и предельные параметры разрешенного строительства, реконструкции объектов капитального строительства, установленные в соответствии с частью 1 статьи 38 Градостроительного кодекса Российской Федерации		
1.	Максимальная площадь земельного участка:	не подлежит установлению
2.	Минимальная площадь земельного участка:	не подлежит установлению
3.	Минимальные отступы от границ земельных участков в целях определения мест допустимого размещения зданий, строений, сооружений, за пределами которых запрещено строительство зданий, строений, сооружений	3м
4.	Предельное количество этажей	3

5.	Максимальный процент застройки в границах земельного участка, определяемый как отношение суммарной площади земельного участка, которая может быть застроена, ко всей площади земельного участка	60%
Предельные параметры разрешенного строительства, реконструкции объектов капитального строительства, установленные в соответствии с частью 1.2 статьи 38 Градостроительного кодекса Российской Федерации		
1.	Размеры территорий пляжей на одного посетителя: - взрослого - ребенка	8 кв.м 4 кв.м
2.	Минимальная протяженность береговой полосы пляжа на одного посетителя:	0,25 м
3.		

Р- 5 ЗОНА ЛЕСОВ

1. Виды разрешенного использования земельных участков и объектов капитального строительства

Виды разрешенного использования земельного участка, установленные классификатором		Описание видов разрешенного использования земельных участков и объектов капитального строительства, в т. ч. вспомогательные виды разрешенного использования
Кодовое обозначение	Наименование	
Основные виды разрешенного использования		
9.1	Охрана природных территорий	Сохранение отдельных естественных качеств окружающей природной среды путем ограничения хозяйственной деятельности в данной зоне, в частности: создание и уход за запретными полосами, создание и уход за защитными лесами, в том числе городскими лесами, лесами в лесопарках, и иная хозяйственная деятельность, разрешенная в защитных лесах, соблюдение режима использования природных ресурсов в заказниках, сохранение свойств земель, являющихся особо ценными
Условно разрешенные виды использования		
3.2	Социальное обслуживание	Размещение объектов капитального строительства, предназначенных для оказания гражданам социальной помощи (службы занятости населения, дома престарелых, дома ребенка, детские дома, пункты питания малоимущих граждан, пункты ночлега для бездомных граждан, службы психологической и бесплатной юридической помощи, социальные, пенсионные и иные службы, в которых осуществляется прием граждан по вопросам оказания социальной помощи и назначения социальных или пенсионных выплат); размещение объектов капитального строительства для размещения отделений почты и телеграфа; размещение объектов капитального строительства для размещения общественных некоммерческих организаций; благотворительных организаций, клубов по интересам
3.4.1	Амбулаторно-поликлиническое обслуживание	Размещение объектов капитального строительства, предназначенных для оказания гражданам амбулаторно-поликлинической медицинской помощи (поликлиники, фельдшерские пункты, пункты здравоохранения, центры матери и ребенка, диагностические центры, молочные кухни, станции донорства крови, клинические

Виды разрешенного использования земельного участка, установленные классификатором		Описание видов разрешенного использования земельных участков и объектов капитального строительства, в т. ч. вспомогательные виды разрешенного использования
Кодовое обозначение	Наименование	
		лаборатории).
5.1	Спорт	Размещение объектов капитального строительства в качестве спортивных клубов, спортивных залов, бассейнов, устройство площадок для занятия спортом и физкультурой (беговые дорожки, спортивные сооружения, теннисные корты, поля для спортивной игры, автодромы, мотодромы, трамплины, трассы и спортивные стрельбища), в том числе водным (причалы и сооружения, необходимые для водных видов спорта и хранения соответствующего инвентаря); размещение спортивных баз и лагерей
5.2.1	Туристическое обслуживание	Размещение пансионатов, туристических гостиниц, кемпингов, домов отдыха, не оказывающих услуги по лечению, а также иных зданий, используемых с целью извлечения предпринимательской выгоды из предоставления жилого помещения для временного проживания в них; размещение детских лагерей
9.2.1	Санаторная деятельность	Размещение санаториев и профилакториев, обеспечивающих оказание услуги по лечению и оздоровлению населения; обустройство лечебно-оздоровительных местностей (пляжи, бюветы, места добычи целебной грязи); размещение лечебно-оздоровительных лагерей
4.4.	Магазины	Размещение объектов капитального строительства, предназначенных для продажи товаров, торговая площадь которых составляет до 5000 кв. м
4.6	Общественное питание	Размещение объектов капитального строительства в целях устройства мест общественного питания (рестораны, кафе, столовые, закусочные, бары)
4.9	Обслуживание автотранспорта	Размещение постоянных или временных гаражей с несколькими стояночными местами, стоянок (парковок), гаражей, в том числе многоярусных, не указанных в <u>коде 2.7.1</u>

2) Предельные (минимальные и (или) максимальные) размеры земельных участков и предельные параметры разрешенного строительства, реконструкции объектов капитального строительства

№ п/п	Наименование	Размер
Предельные (минимальные и (или) максимальные) размеры земельных участков и предельные параметры разрешенного строительства, реконструкции объектов капитального строительства, установленные в соответствии с частью 1 статьи 38 Градостроительного кодекса Российской Федерации		
1.	Максимальная площадь земельного участка	не подлежит установлению
2.	Минимальная площадь земельного участка	не подлежит установлению
3.	Минимальные отступы от границ земельных участков в целях определения мест допустимого размещения зданий, строений, сооружений, за пределами которых запрещено строительство зданий, строений, сооружений	3 м

4.	Предельное количество этажей	5
5.	Максимальный процент застройки в границах земельного участка, определяемый как отношение суммарной площади земельного участка, которая может быть застроена, ко всей площади земельного участка:	60%

Р- 6 ЗОНА ОТКРЫТОГО ПРИРОДНОГО ЛАНДШАФТА

1. Виды разрешенного использования земельных участков и объектов капитального строительства

Виды разрешенного использования земельного участка, установленные классификатором		Описание видов разрешенного использования земельных участков и объектов капитального строительства, в т. ч. вспомогательные виды разрешенного использования
Кодовое обозначение	Наименование	
Основные виды разрешенного использования		
12.3	Запас	Отсутствие хозяйственной деятельности
Условно разрешенные виды использования – не установлены		

2) Предельные (минимальные и (или) максимальные) размеры земельных участков и предельные параметры разрешенного строительства, реконструкции объектов капитального строительства

№ п/п	Наименование	Размер
Предельные (минимальные и (или) максимальные) размеры земельных участков и предельные параметры разрешенного строительства, реконструкции объектов капитального строительства, установленные в соответствии с частью 1 статьи 38 Градостроительного кодекса Российской Федерации		
1.	Максимальная площадь земельного участка	не подлежит установлению
2.	Минимальная площадь земельного участка	не подлежит установлению
3.	Минимальные отступы от границ земельных участков в целях определения мест допустимого размещения зданий, строений, сооружений, за пределами которых запрещено строительство зданий, строений, сооружений	не подлежит установлению
4.	Предельное количество этажей	не подлежит установлению
5.	Максимальный процент застройки в границах земельного участка, определяемый как отношение суммарной площади земельного участка, которая может быть застроена, ко всей площади земельного участка:	не подлежит установлению

СХ-1 ЗОНА СЕЛЬСКОХОЗЯЙСТВЕННЫХ УГОДИЙ

1) Виды разрешенного использования земельных участков и объектов капитального строительства

Виды разрешенного использования земельного участка, установленные классификатором		Описание видов разрешенного использования земельных участков и объектов капитального строительства, в т. ч. вспомогательные виды разрешенного использования
Кодовое обозначение	Наименование	
Основные виды разрешенного использования		
1.3	Овощеводство	Осуществление хозяйственной деятельности на сельскохозяйственных угодьях, связанной с производством картофеля, листовых, плодовых, луковичных и бахчевых сельскохозяйственных культур, в том числе с использованием теплиц
1.16	Ведение личного подсобного хозяйства на полевых участках	Производство сельскохозяйственной продукции без права возведения объектов капитального строительства
13.1	Ведение огородничества	Осуществление деятельности, связанной с выращиванием ягодных, овощных, бахчевых или иных сельскохозяйственных культур и картофеля; размещение некапитального жилого строения и хозяйственных строений и сооружений, предназначенных для хранения сельскохозяйственных орудий труда и выращенной сельскохозяйственной продукции
Условно разрешенные виды использования – не установлены		

2) Предельные (минимальные и (или) максимальные) размеры земельных участков и предельные параметры разрешенного строительства, реконструкции объектов капитального строительства

№ п/п	Наименование	Размер
Предельные (минимальные и (или) максимальные) размеры земельных участков и предельные параметры разрешенного строительства, реконструкции объектов капитального строительства, установленные в соответствии с частью 1 статьи 38 Градостроительного кодекса Российской Федерации		
1.	Максимальная площадь земельного участка: - для видов использования: 13.1	не подлежит установлению 2 000 кв. м
2.	Минимальная площадь земельного участка:	300 м
3.	Минимальные отступы от границ земельных участков в целях определения мест допустимого размещения зданий, строений, сооружений, за пределами которых запрещено строительство зданий, строений, сооружений	не подлежит установлению
4.	Предельная высота зданий, строений, сооружений	не подлежит установлению

5.	Максимальный процент застройки в границах земельного участка, определяемый как отношение суммарной площади земельного участка, которая может быть застроена, ко всей площади земельного участка	не подлежит установлению
----	---	--------------------------

СХ-2 ЗОНЫ ОБЪЕКТОВ СЕЛЬСКОХОЗЯЙСТВЕННОГО НАЗНАЧЕНИЯ

1. Виды разрешенного использования земельных участков и объектов капитального строительства

Виды разрешенного использования земельного участка, установленные классификатором		Описание видов разрешенного использования земельных участков и объектов капитального строительства, в т. ч. вспомогательные виды разрешенного использования
Кодовое обозначение	Наименование	
Основные виды разрешенного использования		
1.3	Овощеводство	Осуществление хозяйственной деятельности на сельскохозяйственных угодьях, связанной с производством картофеля, листовых, плодовых, луковичных и бахчевых сельскохозяйственных культур, в том числе с использованием теплиц
1.8	Скотоводство	Осуществление хозяйственной деятельности, в том числе на сельскохозяйственных угодьях, связанной с разведением сельскохозяйственных животных (крупного рогатого скота, овец, коз, лошадей, верблюдов, оленей); сенокошение, выпас сельскохозяйственных животных, производство кормов, размещение зданий, сооружений, используемых для содержания и разведения сельскохозяйственных животных; разведение племенных животных, производство и использование племенной продукции (материала)
1.10	Птицеводство	Осуществление хозяйственной деятельности, связанной с разведением домашних пород птиц, в том числе водоплавающих; размещение зданий, сооружений, используемых для содержания и разведения животных, производства, хранения и первичной переработки продукции птицеводства; разведение племенных животных, производство и использование племенной продукции (материала)
1.11	Свиноводство	Осуществление хозяйственной деятельности, связанной с разведением свиней; размещение зданий, сооружений, используемых для содержания и разведения животных, производства, хранения и первичной переработки продукции; разведение племенных животных, производство и использование племенной продукции (материала)
1.15	Хранение и переработка сельскохозяйственной продукции	Размещение зданий, сооружений, используемых для производства, хранения, первичной и глубокой переработки сельскохозяйственной продукции
1.17	Питомники	Выращивание и реализация подроста деревьев и кустарников, используемых в сельском хозяйстве, а также иных сельскохозяйственных культур для получения рассады и семян; размещение сооружений, необходимых для указанных видов сельскохозяйственного производства
3.1	Коммунальное	Размещение объектов капитального строительства в целях обеспечения физических и юридических лиц

Виды разрешенного использования земельного участка, установленные классификатором		Описание видов разрешенного использования земельных участков и объектов капитального строительства, в т. ч. вспомогательные виды разрешенного использования
Кодовое обозначение	Наименование	
	обслуживание	коммунальными услугами, в частности: поставки воды, тепла, электричества, газа, предоставления услуг связи, отвода канализационных стоков, очистки и уборки объектов недвижимости (котельных, водозаборов, очистных сооружений, насосных станций, водопроводов, линий электропередач, трансформаторных подстанций, газопроводов, линий связи, телефонных станций, канализаций, стоянок, гаражей и мастерских для обслуживания уборочной и аварийной техники, а также зданий или помещений, предназначенных для приема физических и юридических лиц в связи с предоставлением им коммунальных услуг
Условно разрешенные виды использования		
4.4	Магазины	Размещение объектов капитального строительства, предназначенных для продажи товаров, торговая площадь которых составляет до 5000 кв. м
4.3	Рынки	Размещение объектов капитального строительства, сооружений, предназначенных для организации постоянной или временной торговли (ярмарка, рынок, базар), с учетом того, что каждое из торговых мест не располагает торговой площадью более 200 кв. м; размещение гаражей и (или) стоянок для автомобилей сотрудников и посетителей рынка
4.9	Обслуживание автотранспорта	Размещение постоянных или временных гаражей с несколькими стояночными местами, стоянок (парковок), гаражей, в том числе многоярусных, не указанных в <u>коде 2.7.1</u>

2) Предельные (минимальные и (или) максимальные) размеры земельных участков и предельные параметры разрешенного строительства, реконструкции объектов капитального строительства

№ п/п	Наименование	Размер
Предельные (минимальные и (или) максимальные) размеры земельных участков и предельные параметры разрешенного строительства, реконструкции объектов капитального строительства, установленные в соответствии с частью 1 статьи 38 Градостроительного кодекса Российской Федерации		
1.	Максимальная площадь земельного участка:	не подлежит установлению
2.	Минимальная площадь земельного участка: -	не подлежит установлению
3.	Минимальные отступы от границ земельных участков в целях определения мест допустимого размещения зданий, строений, сооружений, за пределами которых запрещено строительство зданий, строений, сооружений	3м
4.	Предельное количество этажей	3

5.	Максимальный процент застройки в границах земельного участка, определяемый как отношение суммарной площади земельного участка, которая может быть застроена, ко всей площади земельного участка	60%
----	---	-----

СХ-3 ЗОНА САДОВОДСТВ И ДАЧНЫХ УЧАСТКОВ

1. Виды разрешенного использования земельных участков и объектов капитального строительства

Виды разрешенного использования земельного участка, установленные классификатором		Описание видов разрешенного использования земельных участков и объектов капитального строительства, в т. ч. вспомогательные виды разрешенного использования
Кодовое обозначение	Наименование	
Основные виды разрешенного использования		
1.3	Овощеводство	Осуществление хозяйственной деятельности на сельскохозяйственных угодьях, связанной с производством картофеля, листовых, плодовых, луковичных и бахчевых сельскохозяйственных культур, в том числе с использованием теплиц
13.1	Ведение огородничества	Осуществление деятельности, связанной с выращиванием ягодных, овощных, бахчевых или иных сельскохозяйственных культур и картофеля; размещение некапитального жилого строения и хозяйственных строений и сооружений, предназначенных для хранения сельскохозяйственных орудий труда и выращенной сельскохозяйственной продукции
13.2	Ведение садоводства	Осуществление деятельности, связанной с выращиванием плодовых, ягодных, овощных, бахчевых или иных сельскохозяйственных культур и картофеля; размещение садового дома, предназначенного для отдыха и не подлежащего разделу на квартиры; размещение хозяйственных строений и сооружений
Условно разрешенные виды использования		
3.3	Бытовое обслуживание	Размещение объектов капитального строительства, предназначенных для оказания населению или организациям бытовых услуг (мастерские мелкого ремонта, ателье, бани, парикмахерские, прачечные, химчистки, похоронные бюро)
4.4.	Магазины	Размещение объектов капитального строительства, предназначенных для продажи товаров, торговая площадь которых составляет до 5000 кв. м
4.6	Общественное питание	Размещение объектов капитального строительства в целях устройства мест общественного питания (рестораны, кафе, столовые, закусочные, бары)
8.3	Обеспечение внутреннего правопорядка	Размещение объектов капитального строительства, необходимых для подготовки и поддержания в готовности органов внутренних дел и спасательных служб, в которых существует военизированная служба; размещение объектов гражданской обороны, за исключением объектов гражданской обороны, являющихся частями производственных зданий

2) Предельные (минимальные и (или) максимальные) размеры земельных участков и предельные параметры разрешенного строительства, реконструкции объектов капитального строительства

№ п/п	Наименование	Размер
Предельные (минимальные и (или) максимальные) размеры земельных участков и предельные параметры разрешенного строительства, реконструкции объектов капитального строительства, установленные в соответствии с частью 1 статьи 38 Градостроительного кодекса Российской Федерации		
1.	Максимальная площадь земельного участка	2 000 кв.м
2.	Минимальная площадь земельного участка:	500 кв.м
3.	Минимальные отступы от границ земельных участков в целях определения мест допустимого размещения зданий, строений, сооружений, за пределами которых запрещено строительство зданий, строений, сооружений	3 м
4.	Предельное количество этажей	3
5.	Максимальный процент застройки в границах земельного участка, определяемый как отношение суммарной площади земельного участка, которая может быть застроена, ко всей площади земельного участка	30%
Предельные параметры разрешенного строительства, реконструкции объектов капитального строительства, установленные в соответствии с частью 1.2 статьи 38 Градостроительного кодекса Российской Федерации		
1	Максимальный размер торговой площади объектов капитального строительства с видами использования: 3.3 4.4.; 4.6	150 кв. м;
2.	Минимальное расстояние жилых домов до красных линий улиц	5 м
3.	Минимальное расстояние от хозяйственных построек до красных линий улиц и проездов	3 м
4.	Минимальное расстояние от садового дома до соседнего участка	3 м
5.	Минимальное расстояние от построек для содержания скота и птицы до соседнего участка Допускается блокировка хозяйственных построек на смежных земельных участках по взаимному согласию домовладельцев с учетом противопожарных требований	4 м
6.	Минимальное расстояние от хозяйственных построек до границы соседнего участка Допускается блокировка хозяйственных построек на смежных земельных участках по взаимному согласию домовладельцев с учетом противопожарных требований	1 м
7.	Минимальное расстояние от стволов высокорослых деревьев до границы соседнего участка	4 м
8.	Минимальное расстояние от стволов среднерослых деревьев до границы соседнего участка	2 м
9.	Минимальное расстояние от кустарника до границы соседнего участка	1 м
10.	Минимальная светопрозрачность ограждений	50%
11.	Противопожарные расстояния между жилыми строениями или жилыми домами, расположенными на соседних участках, в зависимости от материала несущих и ограждающих конструкций:	

	Материал несущих и ограждающих конструкций строения	Расстояния, м		
А	Камень, бетон, железобетон и другие негорючие материалы	6	8	10
Б	То же, с деревянными перекрытиями и покрытиями, защищенными негорючими и трудногорючими материалами	8	10	12
В	Древесина, каркасные ограждающие конструкции из негорючих, трудногорючих и горючих материалов	10	12	15
Примечание:				
1. Противопожарные расстояния между строениями и сооружениями в пределах одного садового участка не нормируются.				
2. Допускается группировать и блокировать жилые строения или жилые дома на двух соседних участках при однорядной застройке и на четырех соседних участках при двухрядной застройке. При этом противопожарные расстояния между жилыми строениями или жилыми домами в каждой группе не нормируются, а минимальные расстояния между крайними жилыми строениями или жилыми домами групп принимаются в соответствии с указанными в таблице				

С -1 ЗОНА КЛАДБИЩ

1. Виды разрешенного использования земельных участков и объектов капитального строительства

Виды разрешенного использования земельного участка, установленные классификатором		Описание видов разрешенного использования земельных участков и объектов капитального строительства, в т. ч. вспомогательные виды разрешенного использования
Кодовое обозначение	Наименование	
Основные виды разрешенного использования		
12.1	Ритуальная деятельность	Размещение кладбищ, крематориев и мест захоронения; размещение соответствующих культовых сооружений
3.7	Религиозное использование	Размещение объектов капитального строительства, предназначенных для отправления религиозных обрядов (церкви, соборы, храмы, часовни, монастыри, мечети, молельные дома); размещение объектов капитального строительства, предназначенных для постоянного местонахождения духовных лиц, паломников и послушников в связи с осуществлением ими религиозной службы, а также для осуществления благотворительной и религиозной образовательной деятельности (монастыри, скиты, воскресные школы, семинарии, духовные училища)
Условно разрешенные виды использования		
4.4.	Магазины	Размещение объектов капитального строительства, предназначенных для продажи товаров, торговая площадь которых составляет до 5000 кв. м

2) Предельные (минимальные и (или) максимальные) размеры земельных участков и предельные параметры разрешенного строительства, реконструкции объектов капитального строительства

№ п/п	Наименование	Размер
Предельные (минимальные и (или) максимальные) размеры земельных участков и предельные параметры разрешенного строительства, реконструкции объектов капитального строительства, установленные в соответствии с частью 1 статьи 38 Градостроительного кодекса Российской Федерации		
1.	Максимальная площадь земельного участка	400 000 кв. м
2.	Минимальная площадь земельного участка:	не подлежит установлению
3.	Минимальные отступы от границ земельных участков в целях определения мест допустимого размещения зданий, строений, сооружений, за пределами которых запрещено строительство зданий, строений, сооружений	3 м
4.	Максимальная высота зданий, строений и сооружений:	не подлежит установлению
5.	Максимальный процент застройки в границах земельного участка, определяемый как отношение суммарной площади земельного участка, которая может быть застроена, ко всей площади земельного участка	80%

С -2 ЗОНА ОЗЕЛЕНЕНИЯ СПЕЦИАЛЬНОГО НАЗНАЧЕНИЯ

1. Виды разрешенного использования земельных участков и объектов капитального строительства

Виды разрешенного использования земельного участка, установленные классификатором		Описание видов разрешенного использования земельных участков и объектов капитального строительства, в т. ч. вспомогательные виды разрешенного использования
Кодовое обозначение	Наименование	
Основные виды разрешенного использования		
6.8	Связь	Размещение объектов связи, радиовещания, телевидения, включая воздушные радиорелейные, надземные и подземные кабельные линии связи, линии радиификации, антенные поля, усилительные пункты на кабельных линиях связи, инфраструктуру спутниковой связи и телерадиовещания, за исключением объектов связи, размещение которых предусмотрено содержанием вида разрешенного использования с кодом 3.1
9.1	Охрана природных территорий	Сохранение отдельных естественных качеств окружающей природной среды путем ограничения хозяйственной деятельности в данной зоне, в частности: создание и уход за запретными полосами, создание и уход за защитными лесами, в том числе городскими лесами, лесами в лесопарках, и иная хозяйственная деятельность, разрешенная в защитных лесах, соблюдение режима использования природных ресурсов в заказниках, сохранение свойств земель, являющихся особо ценными

Виды разрешенного использования земельного участка, установленные классификатором		Описание видов разрешенного использования земельных участков и объектов капитального строительства, в т. ч. вспомогательные виды разрешенного использования
Кодовое обозначение	Наименование	
Условно разрешенные виды использования		
2.7.1.	Объекты гаражного назначения	Размещение отдельно стоящих и пристроенных гаражей, в том числе подземных, предназначенных для хранения личного автотранспорта граждан, с возможностью размещения автомобильных моек
4.1.	Деловое управление	Размещение объектов капитального строительства с целью: размещения объектов управленческой деятельности, не связанной с государственным или муниципальным управлением и оказанием услуг, а также с целью обеспечения совершения сделок, не требующих передачи товара в момент их совершения между организациями, в том числе биржевая деятельность (за исключением банковской и страховой деятельности)
4.9	Обслуживание автотранспорта	Размещение постоянных или временных гаражей с несколькими стояночными местами, стоянок (парковок), гаражей, в том числе многоярусных, не указанных в <u>коде 2.7.1</u>
6.9	Склады	Размещение сооружений, имеющих назначение по временному хранению, распределению и перевалке грузов (за исключением хранения стратегических запасов), не являющихся частями производственных комплексов, на которых был создан груз: промышленные базы, склады, погрузочные терминалы и доки, нефтехранилища и нефтеналивные станции, газовые хранилища и обслуживающие их газоконденсатные и газоперекачивающие станции, элеваторы и продовольственные склады, за исключением железнодорожных перевалочных складов

2) Предельные (минимальные и (или) максимальные) размеры земельных участков и предельные параметры разрешенного строительства, реконструкции объектов капитального строительства

№ п/п	Наименование	Размер
Предельные (минимальные и (или) максимальные) размеры земельных участков и предельные параметры разрешенного строительства, реконструкции объектов капитального строительства, установленные в соответствии с частью 1 статьи 38 Градостроительного кодекса Российской Федерации		
1.	Максимальная площадь земельного участка	не подлежит установлению
2.	Минимальная площадь земельного участка	не подлежит установлению
3.	Минимальные отступы от границ земельных участков в целях определения мест допустимого размещения зданий, строений, сооружений, за пределами которых запрещено строительство зданий, строений, сооружений	3 м
4.	Предельная высота зданий, строений, сооружений	12 м
5.	Максимальный процент застройки в границах земельного участка, определяемый как отношение суммарной площади земельного участка, которая может быть застроена, ко всей площади земельного участка:	60%

С-3 ЗОНА ОБЪЕКТОВ РАЗМЕЩЕНИЯ ОТХОДОВ ПОТРЕБЛЕНИЯ

1. Виды разрешенного использования земельных участков и объектов капитального строительства

Виды разрешенного использования земельного участка, установленные классификатором		Описание видов разрешенного использования земельных участков и объектов капитального строительства, в т. ч. вспомогательные виды разрешенного использования
Кодовое обозначение	Наименование	
Основные виды разрешенного использования		
6.8	Специальная деятельность	Размещение, хранение, захоронение, утилизация, накопление, обработка, обезвреживание отходов производства и потребления, медицинских отходов, биологических отходов, радиоактивных отходов, веществ, разрушающих озоновый слой, а также размещение объектов размещения отходов, захоронения, хранения, обезвреживания таких отходов (скотомогильников, мусоросжигательных и мусороперерабатывающих заводов, полигонов по захоронению и сортировке бытового мусора и отходов, мест сбора вещей для их вторичной переработки)
Условно разрешенные виды использования – не установлены		

2) Предельные (минимальные и (или) максимальные) размеры земельных участков и предельные параметры разрешенного строительства, реконструкции объектов капитального строительства

№ п/п	Наименование	Размер
Предельные (минимальные и (или) максимальные) размеры земельных участков и предельные параметры разрешенного строительства, реконструкции объектов капитального строительства, установленные в соответствии с частью 1 статьи 38 Градостроительного кодекса Российской Федерации		
1.	Максимальная площадь земельного участка	не подлежит установлению
2.	Минимальная площадь земельного участка	не подлежит установлению
3.	Минимальные отступы от границ земельных участков в целях определения мест допустимого размещения зданий, строений, сооружений, за пределами которых запрещено строительство зданий, строений, сооружений	3 м
4.	Предельная высота зданий, строений, сооружений	не подлежит установлению
5.	Максимальный процент застройки в границах земельного участка, определяемый как отношение суммарной площади земельного участка, которая может быть застроена, ко всей площади земельного участка:	не подлежит установлению

Статья 33. Особенности использования земельных участков и объектов капитального строительства, расположенных в пределах зон с особыми условиями использования территории

1. Использование земельных участков и объектов капитального строительства, расположенных в пределах зон, обозначенных на Карте градостроительного зонирования статьи 30 настоящих Правил, осуществляется в соответствии с градостроительными регламентами по видам разрешенного использования земельных участков и объектов капитального строительства и предельным параметрам разрешенного строительства, реконструкции, определенными статьей 32 настоящих Правил с учетом ограничений, установленных законами, иными нормативными правовыми актами применительно к зонам с особым использованием территорий.

2. Земельные участки и иные объекты недвижимости, которые расположены в пределах зон, обозначенных на карте статьи 30 настоящих Правил, чьи характеристики не соответствуют ограничениям, установленным законами, иными нормативными правовыми актами применительно к зонам ограничений по экологическим условиям и нормативному режиму хозяйственной деятельности, являются объектами недвижимости, несоответствующими настоящим Правилам.

3. Ограничения использования земельных участков и иных объектов недвижимости, расположенных в зонах с особыми условиями использования территории, установлены следующими нормативными правовыми актами:

- 1) Водный кодекс Российской Федерации от 3 июня 2006 года № 74-ФЗ.
- 2) Земельный кодекс Российской Федерации от 25 октября 2001 года.
- 3) Федеральный закон от 10 января 2002 года № 7-ФЗ «Об охране окружающей среды».
- 4) Федеральный закон от 30 марта 1999 года № 52-ФЗ «О санитарно-эпидемиологическом благополучии населения».
- 5) Федеральный закон от 4 мая 1999 года № 96-ФЗ «Об охране атмосферного воздуха».
- 6) Постановление Главного государственного санитарного врача Российской Федерации от 25 сентября 2007 года № 74 «О введении в действие новой редакции СанПиН 2.2.1/2.1.1.1200-03 «Санитарно-защитные зоны и санитарная классификация предприятий, сооружений и иных объектов».
- 7) СанПиН 2.1.5.980-00 «Гигиенические требования к охране поверхностных вод».
- 8) Постановление Главного государственного санитарного врача Российской Федерации от 30 апреля 2003 года №88 «О введении в действие санитарно-эпидемиологических правил СП 2.2.1.1312-03 «Гигиенические требования к проектированию вновь строящихся и реконструируемых промышленных предприятий».
- 9) Постановление Главного государственного санитарного врача Российской Федерации от 14 марта 2002 года №10 «О введении в действие санитарных правил и норм «Зоны санитарной охраны источников

водоснабжения и водопроводов питьевого назначения. СанПиН 2.1.4.1110-02».

10) Постановление Главного государственного санитарного врача Российской Федерации от 17 мая 2001 года № 14 «О введении в действие санитарных правил «Гигиенические требования к обеспечению качества атмосферного воздуха населенных мест. СанПиН 2.1.6.1032-01».

11) ГОСТ 17.1.3.13-86 Межгосударственный стандарт. Охрана природы. Гидросфера. «Общие требования к охране поверхностных вод от загрязнения». Введен в действие постановлением Государственного комитета СССР по стандартам от 25 июня 1986 г. № 1790.

12) Правила охраны поверхностных вод. Утверждены первым заместителем председателя Госкомприроды СССР 21.02.91.

Статья 34. Ограничения использования земельных участков и объектов капитального строительства по экологическим условиям и нормативному режиму хозяйственной деятельности для различных зон

Санитарно-защитные зоны предприятий, сооружений и иных объектов. Ограничения использования земельных участков и объектов капитального строительства установлены следующими нормативными правовыми актами:

— Свод правил «Градостроительство. Планировка и застройка городских и сельских поселений. Актуализированная редакция СНиП 2.07.01-89*». СП 42.13330.2011;

— СанПиН 2.2.1/2.1.1.1200-03 «Санитарно-защитные зоны и санитарная классификация предприятий, сооружений и иных объектов»;

— СНиП 42-01-2002. «Газораспределительные системы».

Для объектов, являющихся источниками воздействия на среду обитания, разрабатывается проект обоснования размера санитарно-защитной зоны.

Размеры и границы санитарно-защитной зоны определяются в проекте санитарно-защитной зоны.

Размер санитарно-защитной зоны для групп промышленных объектов и производств или промышленного узла (комплекса) устанавливается с учетом суммарных выбросов и физического воздействия источников промышленных объектов и производств, входящих в промышленную зону, промышленный узел (комплекс). Для них устанавливается единая расчетная санитарно-защитная зона, и после подтверждения расчетных параметров данными натурных исследований и измерений, оценки риска для здоровья населения окончательно устанавливается размер санитарно-защитной зоны. Оценка риска для здоровья населения проводится для групп промышленных объектов и производств или промышленного узла (комплекса), в состав которых входят объекты I и II классов опасности.

Для промышленных объектов и производств, входящих в состав промышленных зон, промышленный узлов (комплексов) санитарно-защитная зона может быть установлена индивидуально для каждого объекта.

В санитарно-защитной зоне не допускается размещать: жилую застройку,

включая отдельные жилые дома, ландшафтно-рекреационные зоны, зоны отдыха, территории курортов, санаториев и домов отдыха, территорий садоводческих товариществ и коттеджной застройки, коллективных или индивидуальных дачных и садово-огородных участков, а также других территорий с нормируемыми показателями качества среды обитания; спортивные сооружения, детские площадки, образовательные и детские учреждения, лечебно-профилактические и оздоровительные учреждения общего пользования.

В санитарно-защитной зоне и на территории объектов других отраслей промышленности не допускается размещать объекты по производству лекарственных веществ, лекарственных средств и (или) лекарственных форм, склады сырья и полупродуктов для фармацевтических предприятий; объекты пищевых отраслей промышленности, оптовые склады продовольственного сырья и пищевых продуктов, комплексы водопроводных сооружений для подготовки и хранения питьевой воды, которые могут повлиять на качество продукции.

Допускается размещать в границах санитарно-защитной зоны промышленного объекта или производства здания и сооружения для обслуживания работников указанного объекта и для обеспечения деятельности промышленного объекта (производства): нежилые помещения для дежурного аварийного персонала, помещения для пребывания работающих по вахтовому методу (не более двух недель), здания управления, конструкторские бюро, здания административного назначения, научно-исследовательские лаборатории, поликлиники, спортивно-оздоровительные сооружения закрытого типа, бани, прачечные, объекты торговли и общественного питания, мотели, гостиницы, гаражи, площадки и сооружения для хранения общественного и индивидуального транспорта, пожарные депо, местные и транзитные коммуникации, ЛЭП, электроподстанции, нефте- и газопроводы, артезианские скважины для технического водоснабжения, водоохлаждающие сооружения для подготовки технической воды, канализационные насосные станции, сооружения оборотного водоснабжения, автозаправочные станции, станции технического обслуживания автомобилей.

Санитарные разрывы от транспортных коммуникаций

Ограничения использования земельных участков и объектов капитального строительства установлены следующими документами:

- СанПиН 2.2.1/2.1.1.1200-03 « Санитарно - защитные зоны и санитарная классификация предприятий, сооружений и иных объектов »;

- СП 42.13330.2011 « Градостроительство. Планировка и застройка городских и сельских поселений. Актуализированная редакция СНиП 2.07.01-89*».

Для автомагистралей, линий железнодорожного транспорта устанавливается расстояние от источника химического, биологического и / или физического воздействия, уменьшающее эти воздействия до значений гигиенических нормативов (далее - санитарные разрывы). Величина разрыва устанавливается в каждом конкретном случае на основании расчетов рассеивания загрязнения атмосферного воздуха и физических факторов (шума, вибрации, электромагнит-

ных полей и др.) с последующим проведением натурных исследований и измерений.

Санитарные разрывы от инженерных коммуникаций

Ограничения использования земельных участков и объектов капитального строительства установлены следующими документами:

- СанПиН 2.2.1/2.1.1.1200-03 «Санитарно-защитные зоны и санитарная классификация предприятий, сооружений и иных объектов»;
- СНиП 2.05.06-85*, пп.3.16,3.17 «Магистральные трубопроводы»;
- СП 42.13330.2011 «Градостроительство. Планировка и застройка городских и сельских поселений. Актуализированная редакция СНиП 2.07.01-89*». СП 42.13330.2011;
- ПУЭ Межотраслевые правила по охране труда и эксплуатации электрических сетей, 2003 г.

Для магистральных трубопроводов углеводородного сырья, компрессорных установок, создаются санитарные разрывы (санитарные полосы отчуждения). Рекомендуемые минимальные размеры санитарных разрывов принимаются согласно СНиП 2.05.06-85* «Магистральные трубопроводы».

В границах коридоров ЛЭП допускается проведение работ по озеленению и благоустройству территории; сохранение существующих жилых, общественных зданий и приусадебных участков при условии проведения мероприятий по снижению напряженности электрического поля; размещение площадок для временного хранения автотранспорта, прокладка инженерных сетей.

В границах коридоров ЛЭП запрещается:

- новое строительство жилых, общественных и производственных зданий;
- предоставление земель под дачные и садово-огороднические участки;
- размещение новых сооружений и площадок для остановок всех видов общественного транспорта;
- производство работ с огнеопасными, горючими и горюче-смазочными материалами, выполнение ремонта машин и механизмов;
- размещение площадок спортивных, игровых, для отдыха.

Придорожные полосы

Ограничения использования земельных участков и объектов капитального строительства установлены следующими нормативными правовыми актами:

- Федеральным законом от 8 ноября 2007 года № 257-ФЗ «Об автомобильных дорогах и о дорожной деятельности в Российской Федерации и о внесении изменений в отдельные законодательные акты Российской Федерации»;
- СНиП 2.05.02-85. «Автомобильные дороги», утв. Постановлением Госстроя СССР от 17.12.1985 N 233.

Охранные зоны объектов инженерной инфраструктуры

Ограничения использования земельных участков и объектов капитального строительства установлены следующими документами:

- СанПиН 2.2.1/2.1.1.1200-03 « Санитарно - защитные зоны и санитарная классификация предприятий, сооружений и иных объектов »;
- СНиП 2.05.06-85*, пп .3.16,3.17 « Магистральные трубопроводы »;
- СП 42.13330.2011. «Градостроительство. Планировка и застройка городских и сельских поселений. Актуализированная редакция СНиП 2.07.01-89*»;
- Межотраслевые правила по охране труда (правила безопасности) и эксплуатации электроустановок, 2003 г;
- Постановление Правительства РФ от 24.02.2009 № 160 « Правила установления охранных зон объектов электросетевого хозяйства и особых условий использования земельных участков, расположенных в границах таких зон»;
- «Правила охраны магистральных трубопроводов », (утв. Минтопэнерго РФ 29.04.1992, Постановлением Госгортехнадзора РФ от 22.04.1992 N 9).

Водоохранная зона, прибрежная защитная полоса

Ограничения использования земельных участков и объектов капитального строительства установлены следующими нормативными правовыми актами:

- Водный кодекс Российской Федерации от 3 июня 2006 года № 74-ФЗ;
- СНиП 2.07.01-89*, п.9.3* «Градостроительство. Планировка и застройка городских и сельских поселений»;
- СанПиН 2.1.5.980-00 «Санитарные правила и нормы охраны поверхностных вод от загрязнения»;
- СанПиН 2.1.5.980-00 «Гигиенические требования к охране поверхностных вод»э

В границах водоохраных зон запрещаются:

- 1) использование сточных вод в целях регулирования плодородия почв;
- 2) размещение кладбищ, скотомогильников, мест захоронения отходов производства и потребления, химических, взрывчатых, токсичных, отравляющих и ядовитых веществ, пунктов захоронения радиоактивных отходов;
- 3) осуществление авиационных мер по борьбе с вредными организмами;
- 4) движение и стоянка транспортных средств (кроме специальных транспортных средств), за исключением их движения по дорогам и стоянки на дорогах и в специально оборудованных местах, имеющих твердое покрытие;
- 5) размещение автозаправочных станций, складов горюче-смазочных материалов (за исключением случаев, если автозаправочные станции, склады горюче-смазочных материалов размещены на территориях портов, судостроительных и судоремонтных организаций, инфраструктуры внутренних водных путей при условии соблюдения требований законодательства в области охраны окружающей среды), станций технического обслуживания, используемых для технического осмотра и ремонта транспортных средств, осуществление мойки транс-

портных средств;

б) размещение специализированных хранилищ пестицидов и агрохимикатов, применение пестицидов и агрохимикатов;

7) сброс сточных, в том числе дренажных, вод;

8) разведка и добыча общераспространенных полезных ископаемых (за исключением случаев, если разведка и добыча общераспространенных полезных ископаемых осуществляются пользователями недр, осуществляющими разведку и добычу иных видов полезных ископаемых, в границах предоставленных им в соответствии с законодательством Российской Федерации о недрах горных отводов и (или) геологических отводов на основании утвержденного технического проекта в соответствии со статьей 19.1 Закона Российской Федерации от 21 февраля 1992 года N 2395-1 "О недрах").

В границах водоохранных зон допускаются проектирование, строительство, реконструкция, ввод в эксплуатацию, эксплуатация хозяйственных и иных объектов при условии оборудования таких объектов сооружениями, обеспечивающими охрану водных объектов от загрязнения, засорения, заиления и истощения вод в соответствии с водным законодательством и законодательством в области охраны окружающей среды. Выбор типа сооружения, обеспечивающего охрану водного объекта от загрязнения, засорения, заиления и истощения вод, осуществляется с учетом необходимости соблюдения установленных в соответствии с законодательством в области охраны окружающей среды нормативов допустимых сбросов загрязняющих веществ, иных веществ и микроорганизмов.

В целях настоящей статьи под сооружениями, обеспечивающими охрану водных объектов от загрязнения, засорения, заиления и истощения вод, понимаются:

1) централизованные системы водоотведения (канализации), централизованные ливневые системы водоотведения;

2) сооружения и системы для отведения (сброса) сточных вод в централизованные системы водоотведения (в том числе дождевых, талых, инфильтрационных, поливомоечных и дренажных вод), если они предназначены для приема таких вод;

3) локальные очистные сооружения для очистки сточных вод (в том числе дождевых, талых, инфильтрационных, поливомоечных и дренажных вод), обеспечивающие их очистку исходя из нормативов, установленных в соответствии с требованиями законодательства в области охраны окружающей среды;

4) сооружения для сбора отходов производства и потребления, а также сооружения и системы для отведения (сброса) сточных вод (в том числе дождевых, талых, инфильтрационных, поливомоечных и дренажных вод) в приемники, изготовленные из водонепроницаемых материалов.

В отношении территорий садоводческих, огороднических или дачных некоммерческих объединений граждан, размещенных в границах водоохранных зон и не оборудованных сооружениями для очистки сточных вод, до момента их оборудования такими сооружениями и (или) подключения к системам, указанным в части 4 настоящей статьи, допускается применение приемников, изготовленных из водонепроницаемых материалов, предотвращающих поступление за-

грязняющих веществ, иных веществ и микроорганизмов в окружающую среду.

Все ограничения, указанные для водоохранной зоны распространяются на прибрежную защитную полосу. На территории прибрежной защитной полосы дополнительно запрещается:

- 1) распашка земель;
- 2) размещение отвалов размываемых грунтов;
- 3) выпас сельскохозяйственных животных и организация для них летних лагерей, ванн.

Береговая полоса

Ограничения использования земельных участков и объектов капитального строительства установлены следующими нормативными правовыми актами:

- Водный кодекс Российской Федерации от 3 июня 2006 года №74-ФЗ;
- Земельный кодекс Российской Федерации от 25 октября 2001 года № 136-ФЗ;
- Свод правил 42.13330.2011 «Градостроительство. Планировка и застройка городских и сельских поселений. Актуализированная редакция СНиП 2.07.01-89*»;
- «СанПиН 2.1.5.980-00. 2.1.5. Водоотведение населенных мест, санитарная охрана водных объектов. Гигиенические требования к охране поверхностных вод. Санитарные правила и нормы» (утв. Главным государственным санитарным врачом РФ 22.06.2000).

Каждый гражданин вправе пользоваться (без использования механических транспортных средств) береговой полосой водных объектов общего пользования для передвижения и пребывания около них, в том числе для осуществления любительского и спортивного рыболовства и причаливания плавучих средств.

Запрещается приватизация земельных участков в пределах береговой полосы, установленной в соответствии с Водным кодексом Российской Федерации.

Договор аренды земельного участка, находящегося в государственной или муниципальной собственности и расположенного в границах береговой полосы водного объекта общего пользования, заключается при условии обеспечения свободного доступа граждан к водному объекту общего пользования и его береговой полосе.

Зона санитарной охраны источников водоснабжения I пояса

Ограничения использования земельных участков и объектов капитального строительства установлены следующими документами:

- Водный кодекс Российской Федерации от 3 июня 2006 года №74-ФЗ;
- Федеральный закон от 30.03.99 № 52-ФЗ «О санитарно-эпидемиологическом благополучии населения»;
- СанПиН 2.1.4.1110-02 «Зоны санитарной охраны источников водоснабжения и водопроводов питьевого назначения»;
- СанПиН 2.1.5.980-00 «Гигиенические требования к охране поверхностных вод»;
- СанПиН 2.1.2.1059-01 «Гигиенические требования к охране подземных вод от загрязнения»;
- СанПиН 2.1.4.1110-02 «Зоны санитарной охраны источников

водоснабжения и водопроводов питьевого назначения».

Территория первого пояса ЗСО должна быть спланирована для отвода поверхностного стока за ее пределы, озеленена, ограждена и обеспечена охраной. Дорожки к сооружениям должны иметь твердое покрытие.

Не допускается посадка высокоствольных деревьев, все виды строительства, не имеющие непосредственного отношения к эксплуатации, реконструкции и расширению водопроводных сооружений, в том числе прокладка трубопроводов различного назначения, размещение жилых и хозяйственно-бытовых зданий, проживание людей, применение ядохимикатов и удобрений.

Здания должны быть оборудованы канализацией с отведением сточных вод в ближайшую систему бытовой или производственной канализации или на местные станции очистных сооружений, расположенные за пределами первого пояса ЗСО с учетом санитарного режима на территории второго пояса.

В исключительных случаях при отсутствии канализации должны устраиваться водонепроницаемые приемники нечистот и бытовых отходов, расположенные в местах, исключающих загрязнение территории первого пояса ЗСО при их вывозе.

Водопроводные сооружения, расположенные в первом поясе зоны санитарной охраны, должны быть оборудованы с учетом предотвращения возможности загрязнения питьевой воды через оголовки и устья скважин, люки и переливные трубы резервуаров и устройства заливки насосов.

На территории первого пояса зоны санитарной охраны запрещается:

- проведение авиационно-химических работ;
- применение химических средств борьбы с вредителями, болезнями растений и сорняками;
- размещение складов ядохимикатов, минеральных удобрений и горюче-смазочных материалов, площадок для заправки аппаратуры ядохимикатами, животноводческих комплексов, мест складирования и захоронения промышленных, бытовых и сельскохозяйственных отходов, кладбищ и скотомогильников, накопителей сточных вод;
- складирование навоза и мусора;
- заправка топливом, мойка и ремонт автомобилей, тракторов и других машин и механизмов;
- размещение стоянок транспортных средств;
- проведение рубок лесных насаждений.

Территория объекта культурного наследия

1. Нормативные правовые акты и документы, регламентирующие режим хозяйственной деятельности в пределах зоны:

- Федеральный закон от 25 июня 2002 года N 73-ФЗ "Об объектах культурного наследия (памятниках истории и культуры) народов Российской Федерации";
- Закон Пермского края от 07 июля 2009 года N 451-ПК "Об объектах культурного наследия (памятниках истории и культуры) народов Российской Федерации";

Федерации, расположенных на территории Пермского края".

2. Территорией объекта культурного наследия является территория, непосредственно занятая данным объектом культурного наследия и (или) связанная с ним исторически и функционально, являющаяся его неотъемлемой частью и установленная в соответствии со статьей 3.1 Федерального закона от 25 июня 2002 года N 73-ФЗ "Об объектах культурного наследия (памятниках истории и культуры) народов Российской Федерации".

3. Границы территории объекта культурного наследия могут не совпадать с границами существующих земельных участков.

4. Требования к осуществлению деятельности в границах территории объекта культурного наследия

1) В границах территории объекта культурного наследия:

а) на территории памятника или ансамбля запрещаются строительство объектов капитального строительства и увеличение объемно-пространственных характеристик существующих на территории памятника или ансамбля объектов капитального строительства; проведение земляных, строительных, мелиоративных и иных работ, за исключением работ по сохранению объекта культурного наследия или его отдельных элементов, сохранению историко-градостроительной или природной среды объекта культурного наследия;

б) на территории достопримечательного места разрешаются работы по сохранению памятников и ансамблей, находящихся в границах территории достопримечательного места, работы, направленные на обеспечение сохранности особенностей достопримечательного места, являющихся основаниями для включения его в единый государственный реестр объектов культурного наследия (памятников истории и культуры) народов Российской Федерации и подлежащих обязательному сохранению; строительство объектов капитального строительства в целях воссоздания утраченной градостроительной среды; осуществление ограниченного строительства, капитального ремонта и реконструкции объектов капитального строительства при условии сохранения особенностей достопримечательного места, являющихся основаниями для включения его в единый государственный реестр объектов культурного наследия (памятников истории и культуры) народов Российской Федерации и подлежащих обязательному сохранению;

в) на территории памятника, ансамбля или достопримечательного места разрешается ведение хозяйственной деятельности, не противоречащей требованиям обеспечения сохранности объекта культурного наследия и позволяющей обеспечить функционирование объекта культурного наследия в современных условиях.

2). Применительно к территории достопримечательного места градостроительный регламент устанавливается в соответствии с законодательством Российской Федерации с учетом требований подпункта «б» пункта 1 части 4 настоящей статьи.

3). **Требования** к осуществлению деятельности в границах территории достопримечательного места, требования к градостроительному регламенту в границах территории достопримечательного места устанавливаются:

а) федеральным органом исполнительной власти, уполномоченным Правительством Российской Федерации в области сохранения, использования, популяризации и государственной охраны объектов культурного наследия, - для достопримечательного места федерального значения;

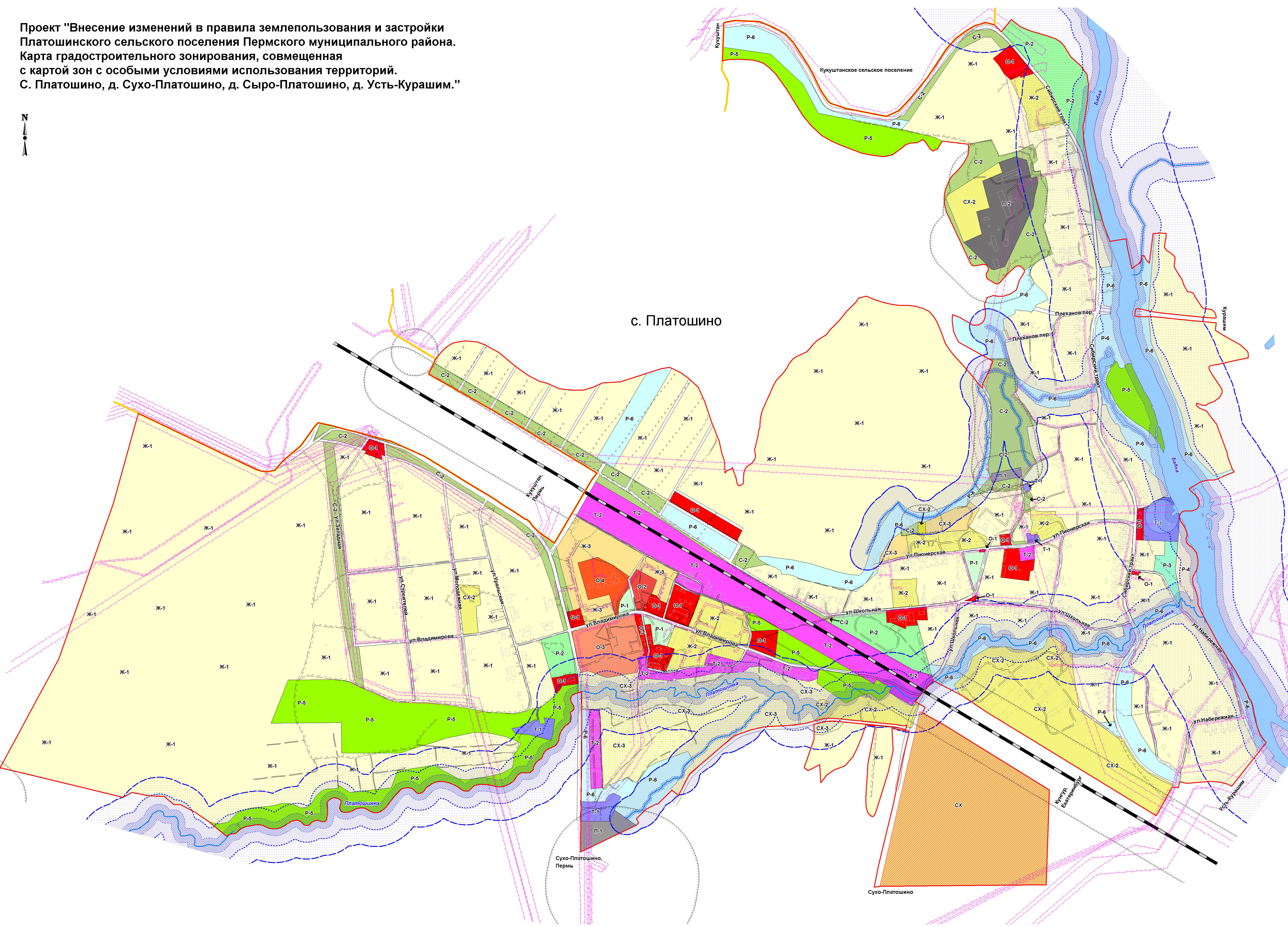
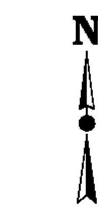
б) органом исполнительной власти субъекта Российской Федерации, уполномоченным в области сохранения, использования, популяризации и государственной охраны объектов культурного наследия, - для достопримечательного места регионального значения;

в) органом местного самоуправления, уполномоченным в области сохранения, использования, популяризации и государственной охраны объектов культурного наследия, - для достопримечательного места местного (муниципального) значения.

4). Особый режим использования земельного участка, в границах которого располагается объект археологического наследия, предусматривает возможность проведения археологических полевых работ в порядке, установленном настоящим Федеральным законом, земляных, строительных, мелиоративных, хозяйственных работ, указанных в статье 30 Федерального закона от 25 июня 2002 года N 73-ФЗ работ по использованию лесов и иных работ при условии обеспечения сохранности объекта археологического наследия, включенного в единый государственный реестр объектов культурного наследия (памятников истории и культуры) народов Российской Федерации, либо выявленного объекта археологического наследия, а также обеспечения доступа граждан к указанным объектам.

5). Особый режим использования водного объекта или его части, в границах которых располагается объект археологического наследия, предусматривает возможность проведения работ, определенных Водным кодексом Российской Федерации, при условии обеспечения сохранности объекта археологического наследия, включенного в единый государственный реестр объектов культурного наследия (памятников истории и культуры) народов Российской Федерации, либо выявленного объекта археологического наследия, а также обеспечения доступа граждан к указанным объектам и проведения археологических полевых работ в порядке, установленном настоящим Федеральным законом.

Проект "Внесение изменений в правила землепользования и застройки
Платошинского сельского поселения Пермского муниципального района.
Карта градостроительного зонирования, совмещенная
с картой зон с особыми условиями использования территорий.
С. Платошино, д. Сухо-Платошино, д. Сыро-Платошино, д. Усть-Курашим."



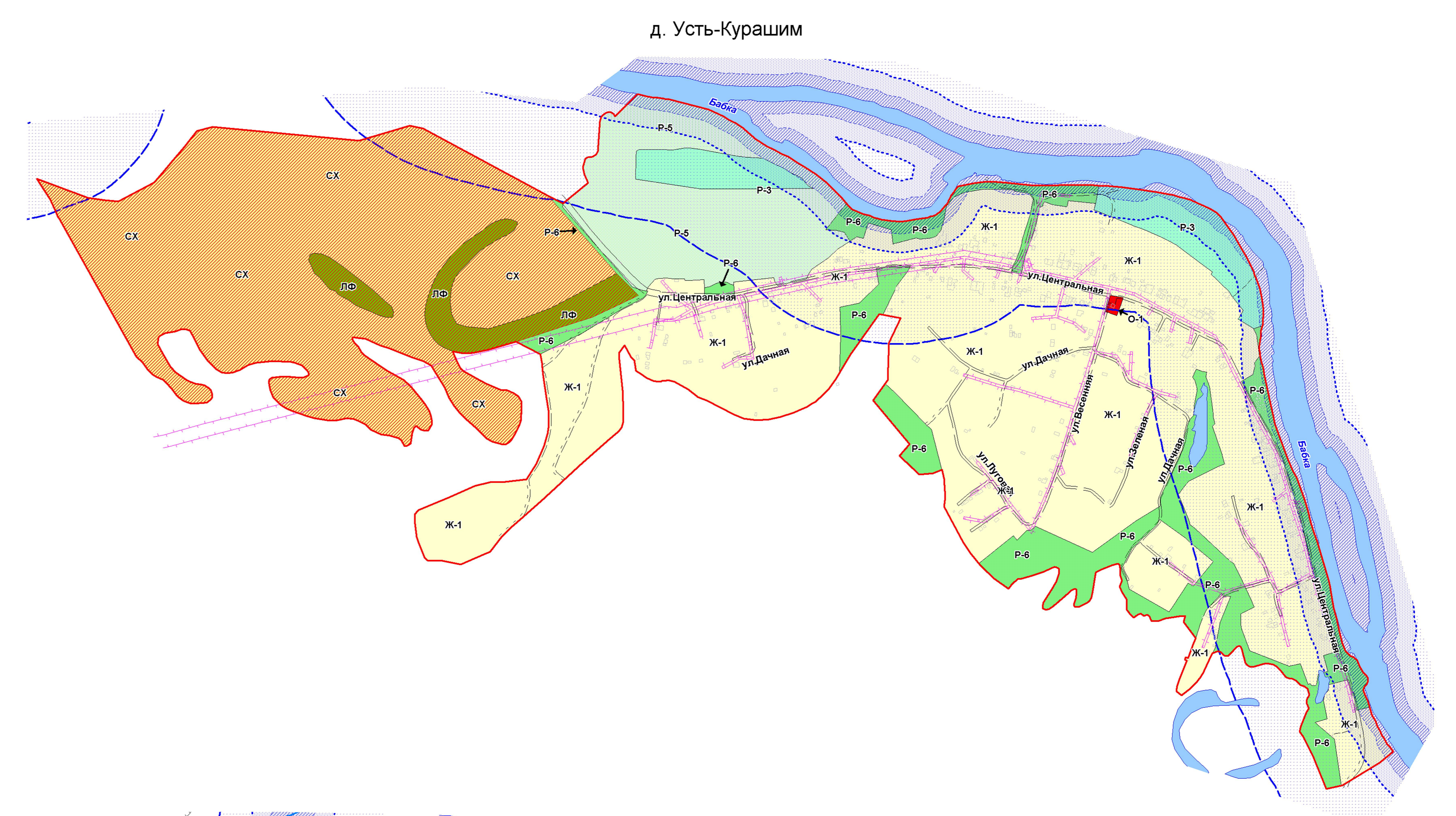
с. Платошино

Сухо-Платошино
Перть

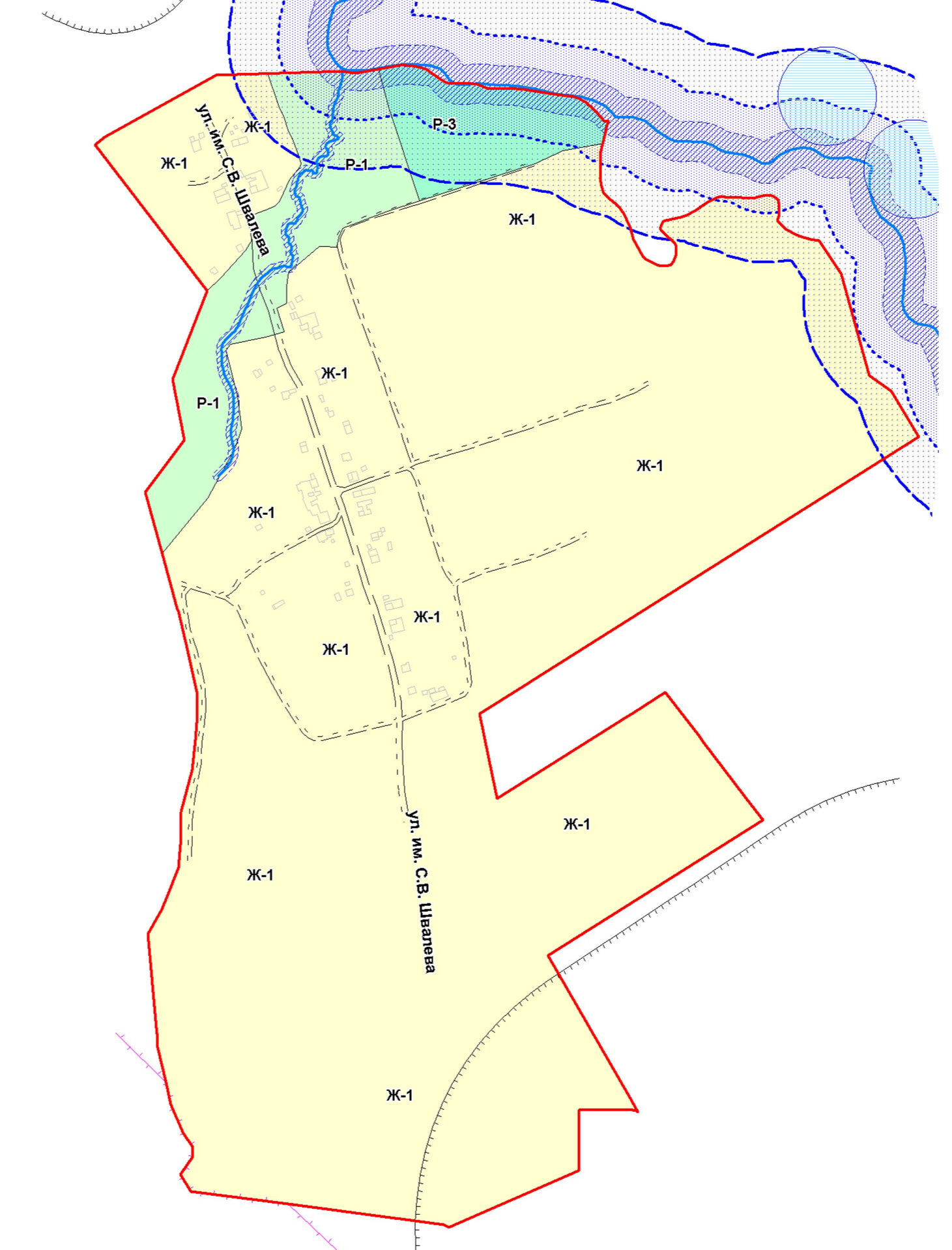
Сухо-Платошино

- Условные обозначения
- Граница муниципального района
 - Граница сельского поселения
 - Граница населенного пункта
 - Реки, ручьи
 - Озера, пруды, водоемы
- Территориальные зоны**
- Жилые зоны**
- Ж-1 Зона застройки индивидуальными жилыми домами
 - Ж-2 Зона застройки малоэтажными жилыми домами
 - Ж-3 Зона застройки среднеэтажными жилыми домами
 - Ж-3 Зона перспективной жилой застройки (резерв)
- Общественно-деловые зоны**
- О-1 Зона делового, общественного и коммерческого назначения
 - О-2 Зона учреждений здравоохранения и социальной защиты
 - О-3 Зона общеобразовательных учреждений (школы)
 - О-4 Зона детских дошкольных учреждений
- Рекреационные зоны**
- Р-1 Зона озеленения общего пользования
 - Р-2 Зона объектов, предназначенных для занятий физической культурой и спортом
 - Р-3 Зона объектов отдыха и туризма
 - Р-4 Зона пляжа
 - Р-5 Зона лесов
 - Р-6 Зона открытого природного ландшафта
- Зоны сельскохозяйственного использования**
- СХ-1 Зона сельскохозяйственных угодий
 - СХ-2 Зона сельскохозяйственного производства
 - СХ-3 Зона садоводства и дачных участков
- Производственные зоны, зоны инженерной и транспортной инфраструктур**
- П-1 Зона производственных объектов IV класса опасности
 - П-2 Зона производственных объектов V класса опасности
 - Т-1 Зона объектов инженерной инфраструктуры
 - Т-2 Зона транспортной инфраструктуры
 - Т-3 Зона федеральных автомобильных дорог
- Зоны специального назначения**
- С-1 Зона кладбищ
 - С-2 Зона озеленения специального назначения
 - С-3 Зона объектов размещения отходов потребления
- Границы зон с особыми условиями использования территории**
- Водоохранная зона
 - Прибрежная защитная полоса
 - Береговая полоса
 - Санитарно-защитная зона
 - Санитарно-защитная зона проектируемая
 - Охранная зона
 - Зона санитарной охраны источников питьевого водоснабжения, I пояс
- ТОП Территория общего пользования
ЛФ Земли лесного фонда
СХ Сельскохозяйственные угодья на землях сельскохозяйственного назначения

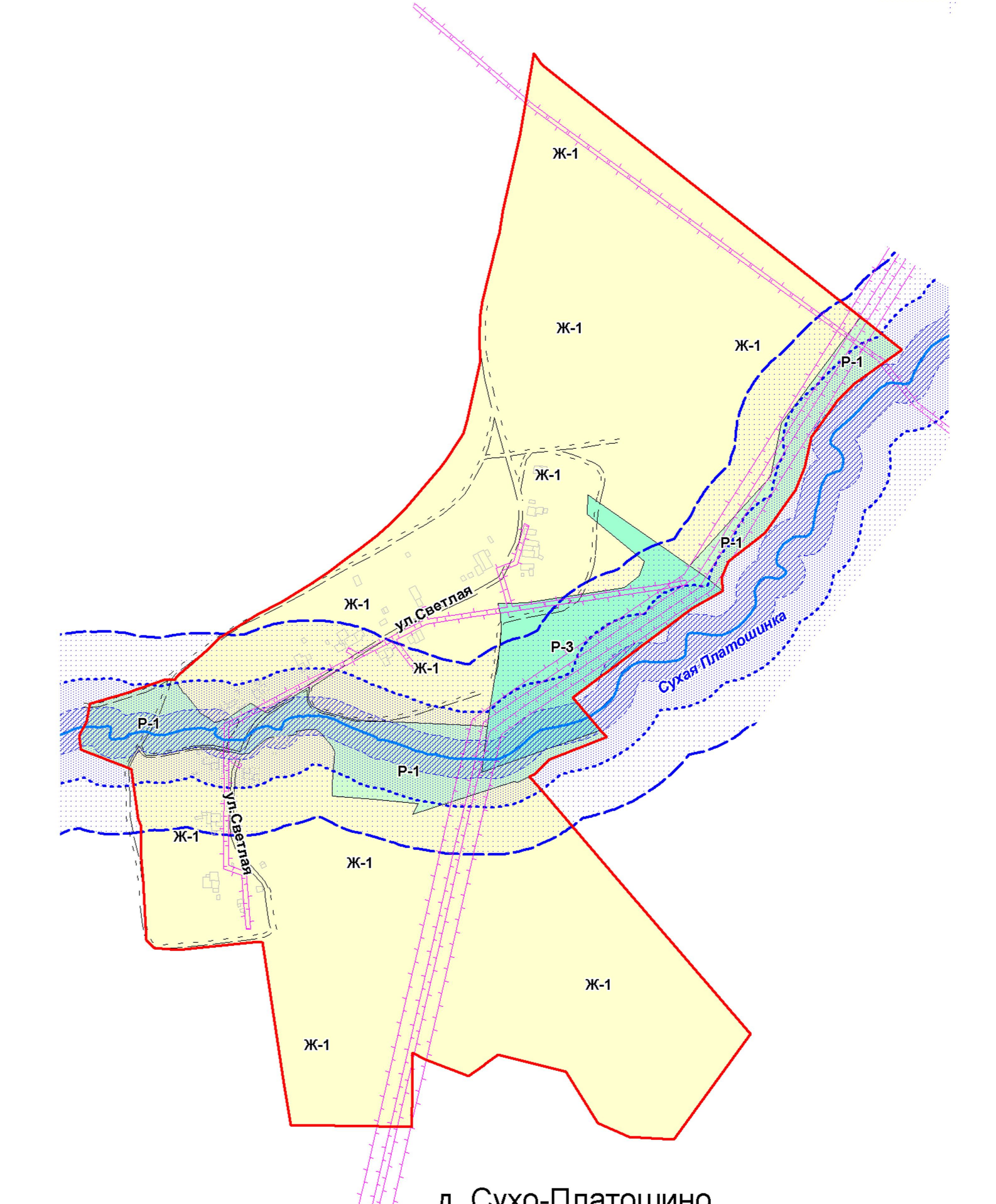
Масштаб 1 : 5 000
(в 1 см 50 метров)



д. Усть-Курашим

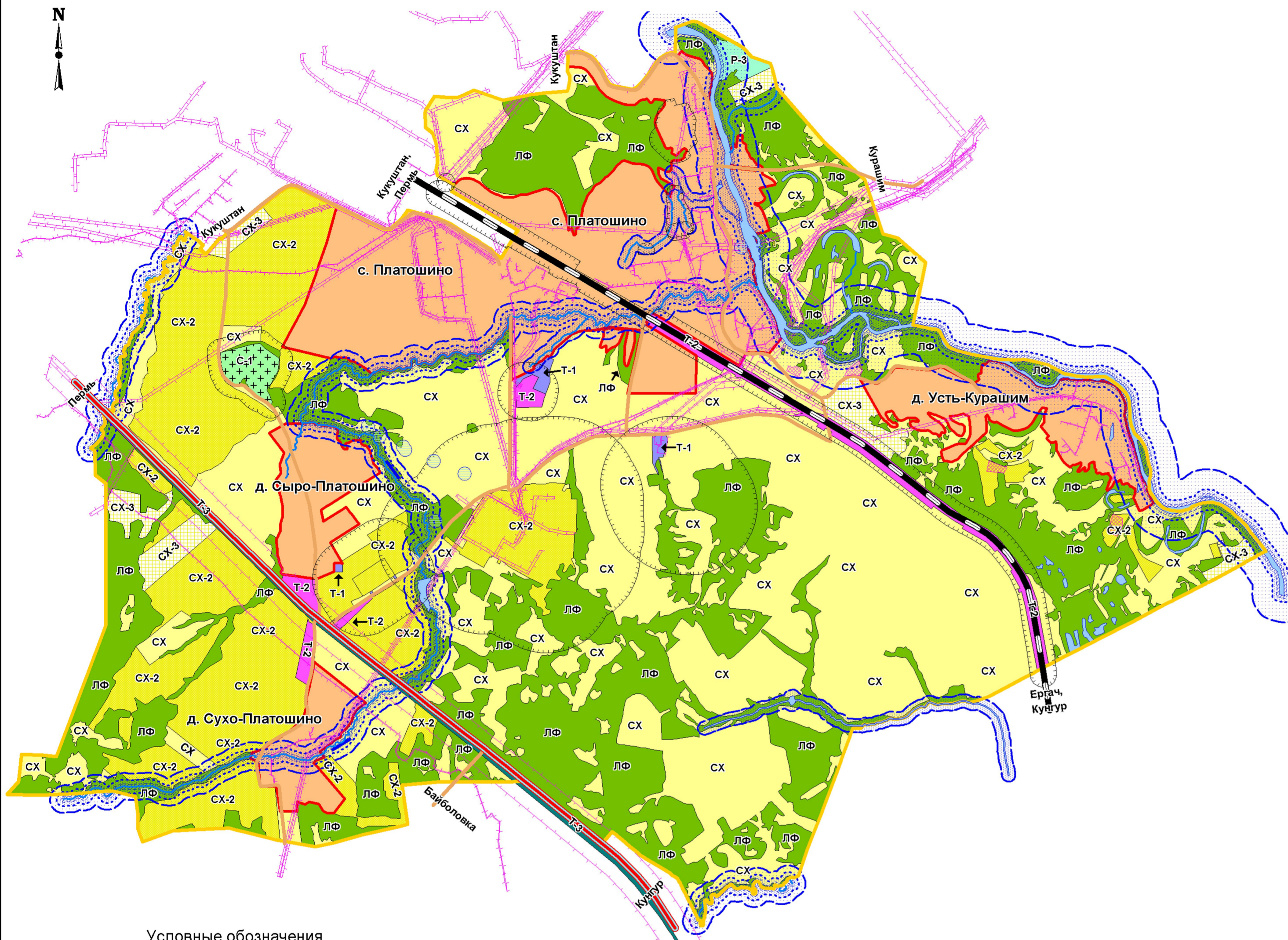


д. Сыро-Платошино



д. Сухо-Платошино

Проект "Внесение изменений в Правила землепользования и застройки
Платошинского сельского поселения Пермского муниципального района.
Карта градостроительного зонирования, совмещенная
с картой зон с особыми условиями использования территорий".



Условные обозначения

- Граница муниципального района
- Граница сельского поселения
- Граница населенного пункта
- Реки, ручьи
- Озера, пруды, водоемы

Границы зон с особыми условиями использования территории

- Водоохранная зона
- Прибрежная защитная полоса
- Береговая полоса
- Санитарно-защитная зона
- Санитарно-защитная зона проектируемая
- Охранная зона
- Зона санитарной охраны источников питьевого водоснабжения. I пояс.
- Границы территории объекта культурного наследия

Масштаб 1 : 25 000
(в 1 см 250 метров)

Территориальные зоны

Жилые зоны

- Ж-1 Зона застройки индивидуальными жилыми домами
- Ж-2 Зона застройки малоэтажными жилыми домами
- Ж-3 Зона застройки среднеэтажными жилыми домами

Общественно-деловые зоны

- О-1 Зона делового, общественного и коммерческого назначения
- О-2 Зона учреждений здравоохранения и социальной защиты
- О-3 Зона общеобразовательных учреждений (школы)
- О-4 Зона детских дошкольных учреждений

Рекреационные зоны

- Р-1 Зона озеленения общего пользования
- Р-2 Зона объектов, предназначенных для занятий физической культурой и спортом
- Р-3 Зона объектов отдыха и туризма
- Р-4 Зона пляжа
- Р-5 Зона лесов
- Р-6 Зона открытого природного ландшафта

Зоны сельскохозяйственного использования

- СХ-1 Зона сельскохозяйственных угодий
- СХ-2 Зона сельскохозяйственного производства
- СХ-3 Зона садоводства и дачных участков

Производственные зоны, зоны инженерной и транспортной инфраструктур

- П-1 Зона производственных объектов IV класса опасности
- П-2 Зона производственных объектов V класса опасности
- П-3 Зона производственных объектов III класса опасности
- Т-1 Зона объектов инженерной инфраструктуры
- Т-2 Зона транспортной инфраструктуры
- Т-3 Зона федеральных автомобильных дорог

Зоны специального назначения

- С-1 Зона кладбищ
- С-2 Зона озеленения специального назначения
- С-3 Зона объектов размещения отходов потребления

- ЛФ Земли лесного фонда
- СХ Сельскохозяйственные угодья на землях сельскохозяйственного назначения
- Земли населенных пунктов