



ПРОЕКТ МЕЖЕВАНИЯ ТЕРРИТОРИИ

на объекте:

**«Проект планировки и проект межевания части территории
Култаевского сельского поселения Пермского муниципального района
Пермского края, предусматривающей размещение линейного объекта
– автомобильная дорога Култаево – Нижние Муллы»**

Том 3

ОСНОВНАЯ ЧАСТЬ МАТЕРИАЛЫ ПО ОБОСНОВАНИЮ

Заказчик:

**МКУ «Управление стратегического
развития Пермского района»**

Шифр:


0856300012718000001-0794627-03

Генеральный директор

А.В. Вяткин

Пермь 2018

СОСТАВ ИСПОЛНИТЕЛЕЙ

№	Должность	Фамилия И.О.	Подпись
1	Инженер	Махнев Д.Н.	
2	Инженер	Туманов А.В.	

Проект межевания части территории Култаевского сельского поселения Пермского муниципального района Пермского края, предусматривающей размещение линейного объекта – автомобильная дорога Култаево – Нижние Муллы» стадия проектирования – проектная документация, состоит из одного тома:

Том 3. Текстовая часть, текстовые и графические приложения

Графические приложения

№ п/п	Наименование чертежа	Масштаб чертежа	Кол-во листов
1	Чертеж межевания территории	1:1000	11
2	Материалы по обоснованию проекта межевания территории.	1:1000	11

Изм	Кол уч.	Лист	№ док	Подпись	Дата	0856300012718000001-0794627-03	Лист
							3

1.1 Введение

Проект межевания части территории Култаевского сельского поселения Пермского муниципального района Пермского края, предусматривающей размещение линейного объекта – автомобильная дорога Култаево – Нижние Муллы» был выполнен на основании распоряжения управления архитектуры и градостроительства администрации Пермского муниципального района №2283-р от 05.07.2017, утвержденного и.о. начальника управления архитектуры и градостроительства администрации муниципального района Хлебниковым Н.А. (приложение 2.1 Том 2), распоряжения управления архитектуры и градостроительства администрации Пермского муниципального района №49 от 16.07.2017 (Приложение 2.1.2 Том 2), Свидетельство № 01-И-№1201-3 от 14.05.2012г., выданного Некоммерческим партнерством содействия развития инженерно-изыскательской отрасли «Ассоциация Инженерные изыскания в строительстве» (приложение 2.11 Том 2) и Свидетельство № 1459017-04 выданного Некоммерческим партнерством «Проектные организации Урала» (приложение 2.12 Том 2) ООО «Гео Граф».

Основные решения по формированию земельного участка приняты на основе ранее разработанного проекта планировки, в соответствии с земельным и градостроительным законодательством.

1.2. Цель разработки проекта:

1. Установление правового регулирования земельных участков.
2. Установление границ застроенных земельных участков и границ незастроенных земельных участков, оценка изъятия земельных участков.

Формирование земельных участков, как объектов государственного учета объектов недвижимости и государственной регистрации прав на них.

3. Определение и установление границ сервитутов.
4. Повышение эффективности использования территории населенного пункта.

Задачами подготовки проекта является анализ фактического землепользования и разработка проектных решений по координированию красных линий и вновь формируемых земельных участков проектируемых объектов.

1.2.1. Исходные материалы, используемые в проекте межевания:

1. Утвержденный проект планировки.
2. Информация об установленных сервитутах и иных обременениях.
3. Информация о земельных участках в пределах границ проектирования, учтенных (зарегистрированных) в государственном кадастре недвижимости.

Изм	Кол уч.	Лист	№ док	Подпись	Дата	0856300012717000020-0794627-02	Лист
							5

1.2.2. Опорно-межевая сеть на территории проектирования.

На территории проектирования существует установленная система геодезической сети специального назначения для определения координат точек земной поверхности с использованием спутниковых систем. Система координат-МСК 59(зона2), названия пунктов и тип знаков геодезической сети - ОМЗ 68, ОМЗ 69, ОМЗ 70, ОМЗ 299, ОМЗ 301, класс геодезической сети - ОМС – 2.

Действующая система геодезической сети удовлетворяет требованиям выполнения землеустроительных работ для установления границ земельных участков на местности.

1.2.3. Рекомендации по порядку установления границ на местности.

Установление границ земельных участков на местности следует выполнять в соответствии с требованиями федерального законодательства, а также инструкции по проведению межевания.

Вынос межевых знаков на местность необходимо выполнить в комплексе землеустроительных работ с обеспечением мер по уведомлению заинтересованных лиц и согласованию с ними границ. Установление границ земельных участков на местности должно быть выполнено в комплексе работ по одновременному выносу красных линий.

1.2.4. Структура территории, образуемая в результате межевания.

Часть проектируемой территории под существующей автодорогой расположена на территории, застроенной жилыми и производственными зданиями с существующей сетью надземных и подземных сооружений и коммуникаций, на землях населенных пунктов Култаево, Аникино, Объект КРП, Шилово, Мураши, Петровка, Нижние Муллы в кадастровых кварталах: 59:32:4070004, 59:32:068001, 59:32:069001, 59:32:3250016, 59:32:3250001, 59:32:3250019, 59:32:3250002, 59:32:1450002, 59:32:1400001, 59:32:1410001, 59:32:1320002, 59:32:0000000.

Проектируемая территория под автодорогу проходит по земельным участкам с кадастровыми номерами: 59:32:4070004:165, 59:32:0680001:2688, 59:32:0680001:2687, 59:32:3250001:1040, 59:32:1450002:165, 59:32:1400001:256, 59:32:1400001:255, 59:32:1320002:1923, 59:32:1320002:1897, 59:32:1320002:1899, 59:32:1450002:543.

1.2.5. Сервитуты и иные обременения.

Кроме образуемых земельных участков, на земельные участки: 59:32:3980008:3120, 59:32:3980008:3119, 59:32:3980008:1546, 59:32:3980008:1543, 59:32:3980008:2986, 59:32:3980008:2987, 59:32:3980008:2988, 59:32:3980008:2347, 59:32:3980008:639, 59:32:3980008:2348, 59:32:3980008:2351, 59:32:3980008:2974, 59:32:3980008:2973, 59:32:3980008:3047, 59:32:3980008:3048, 59:32:3980008:3042,

Изм	Кол уч.	Лист	№ док	Подпись	Дата	0856300012717000020-0794627-02	Лист
							6

59:32:3980008:2997, 59:32:3980008:2996, 59:32:3980008:2995, 59:32:3980008:2993, 59:32:3980008:2994, 59:32:3980008:367, сведения о которых имеются в ГКН, накладывается обременение в виде сервитута, с целью осуществления размещения линейного объекта (автомобильная дорога Култаево – Нижние Муллы).

Перечень частей земельных участков, обременяемых сервитутом, на которые установлено ограничение (обременение) в использовании в соответствии с режимом охранной зоны существующих линейных объектов.

Границы сервитутов отражены в графической части (приложение 2.1)

№п/п	Кадастровый номер земельного участка	Площадь, ЗУ кв.м.	Площадь обременяемой части ЗУ, кв.м.
1	59:32:4070004:4677	6000.00	145.82
2	59:32:4070004:4676	2000.41	15.10
3	59:32:4070004:4675	7232.10	78.10
4	59:32:4070004:4678	768.37	11.27
5	59:32:4070004:3314	716.82	19.51
6	59:32:4070004:3129	3461.13	29.88
7	59:32:4070004:108	32000.37	32.96
8	59:32:0680001:9403	8733.36	172.04
9	59:32:1450002:446	5237.00	1035.49
10	59:32:1450002:23	1245.82	22.43
11	59:32:1450002:22	1500.29	28.71
12	59:32:1450002:164	1501.27	88.11
13	59:32:1450002:163	1349.30	19.55
14	59:32:1450002:138	60.00	30.02
15	59:32:1320002:1019	1000.47	30.52
16	59:32:1320002:99	1092.28	40.39
17	59:32:1320002:202	1556.05	20.04
18	59:32:1320002:359	2087.06	69.22
19	59:32:1320002:1172	1770.48	122.24
20	59:32:1320002:472	914.75	72.06
21	59:32:0000000:13038	21252.00	14.96
22	59:32:0000000:13210	1441.00	195.76
23	59:32:0000000:9228	7706722.00	134.99
24	59:32:3250001:11163	915.91	46.65
25	59:32:3250001:16844	647.01	9.67

На проектируемом участке расположена существующая автомобильная дорога со съездами к участкам учтенных в ГКН и участки инженерных сетей:

1. Линии ЛЭП 0,4 кВ, 6 кВ, 10 кВ
2. Канализация d= пэ 160 мм
3. Газопровод d= пэ 160 мм,
4. Водопровод d= ст.900 мм, d= ст. 1200 мм,

Изм	Кол уч.	Лист	№ док	Подпись	Дата	0856300012717000020-0794627-02	Лист
							7

5. Нефтепровод d= ст.325 мм,

6. Линии связи

Их зоны с особыми условиями использования территории представлены следующими зонами

Наименование документа	Название зоны с особыми условиями использования	Радиус, м
1	2	3
СанПиН 2.1.4.1110-02 Зоны санитарной охраны источников водоснабжения и одопроводов питьевого назначения.	Санитарно-защитная полоса водопровода	10
Приказ минстроя РФ от 17.08.1992 № 197 О типовых правилах охраны коммунальных тепловых сетей.	Охранная зона тепловой сети	3
СН 456-73 Нормы отвода земель для магистральных водоводов и канализационных коллекторов	Охранная зона канализации	10
Постановление Правительства РФ от 24.01.2009 г. N 160 О порядке установления охранных зон объектов электросетевого хозяйства и особых условий использования земельных участков, расположенных в границах таких зон.	Охранная зона ЛЭП 10 кВ	5(для линии с самонесущими или изолированными проводами, размещенных в границах населенных пунктов)
Постановление Правительства РФ от 24.01.2009 г. N 160 О порядке установления охранных зон объектов электросетевого хозяйства и особых условий использования земельных участков, расположенных в границах таких зон.	Охранная зона подземных кабельных ЛЭП 10 кВ	1
Постановление Правительства РФ от 24.01.2009 г. N 160 О порядке установления охранных зон объектов электросетевого хозяйства и особых условий использования земельных участков, расположенных в границах таких зон.	Охранная зона ЛЭП 35 кВ	15
Постановление Правительства РФ от 24.01.2009 г. N 160 О порядке установления охранных зон объектов электросетевого хозяйства и особых условий использования земельных участков, расположенных в границах таких зон.	Охранная зона ЛЭП 0.4 кВ	2

Изм	Кол уч.	Лист	№ док	Подпись	Дата	0856300012717000020-0794627-02	Лист
							8

Постановление Правительства РФ от 24.01.2009 г. N 160 О порядке установления охранных зон объектов электросетевого хозяйства и особых условий использования земельных участков, расположенных в границах таких зон.	Охранная зона подземных кабельных ЛЭП 0.4 кВ	1
Постановление Правительства РФ от 20 ноября 2000 г. N 878 Правила охраны газораспределительных сетей.	Охранная зона газораспределительной сети	2
Постановление Правительства РФ от 20 ноября 2000 г. N 878 Правила охраны газораспределительных сетей	Охранная зона отдельно стоящих газорегуляторных пунктов	10
Постановление Правительства РФ от 09.06.1995. N 578 "Об утверждении правил охраны линий и сооружений связи РФ".	Охранная зона линий связи	2
СанПиН 2.2.1/2.1.1. 1200-03 Санитарно защитные зоны и санитарная классификация предприятий, сооружений и иных объектов.	Рекомендуемый разрыв от газопровода низкого давления до малоэтажных жилых зданий, теплиц, складов.	20
СанПиН 2.2.1/2.1.1. 1200-03 Санитарно защитные зоны и санитарная классификация предприятий, сооружений и иных объектов.	Рекомендуемый разрыв от газопроводов 1 класса с диаметром труб до 300мм	100
СанПиН 2.2.1/2.1.1. 1200-03 Санитарно защитные зоны и санитарная классификация предприятий, сооружений и иных объектов.	Рекомендуемый разрыв от газопроводов 2 класса с диаметром труб свыше 300мм	125
СанПиН 2.2.1/2.1.1. 1200-03 Санитарно защитные зоны и санитарная классификация предприятий, сооружений и иных объектов.	Рекомендуемый разрыв от компрессорных станций для трубопроводов первого класса диаметром труб до 300мм в городах и поселках.	300
СанПиН 2.2.1/2.1.1. 1200-03 Санитарно защитные зоны и санитарная классификация предприятий, сооружений и иных объектов.	Рекомендуемый разрыв от компрессорных станций для трубопроводов второго класса диаметром труб свыше 300мм в городах и поселках.	300

Изм	Кол уч.	Лист	№ док	Подпись	Дата	0856300012717000020-0794627-02	Лист
							9

1.3. Формирование земельных участков существующего линейного объекта.

Проектом предусматривается образование земельных участков из земель муниципальной собственности, под существующей автомобильной дорогой Култаево – Нижние Муллы.

Согласно классификатору видов разрешенного использования земельных участков, утвержденного Приказом Минэкономразвития РФ от 01.09.2014 №540 (в ред. от 30.09.2015 № 709), земельный участок относится к виду «Автомобильный транспорт»

Проектом планировки резервирование или изъятие земельных участков для муниципальных нужд не предусмотрено.

1.3.1. Параметры проектируемых земельных участков:

Номер земельного участка	Площадь, м	Длина, м	Кадастровый квартал	Вид разрешенного использования	Категория земель
:ЗУ1	29,9	59,91	59:32:4070004	Автомобильный транспорт (Код 7.2)	Земли населенных пунктов
:ЗУ2	16,8	20,20	59:32:4070004	Автомобильный транспорт (Код 7.2)	Земли населенных пунктов
:ЗУ3	20,39	24,37	59:32:4070004	Автомобильный транспорт (Код 7.2)	Земли населенных пунктов
:ЗУ4	68,76	34,70	59:32:0680001	Автомобильный транспорт (Код 7.2)	Земли населенных пунктов
:ЗУ5	4442,26	2013,63	59:32:0680001	Автомобильный транспорт (Код 7.2)	Земли населенных пунктов
:ЗУ6	7,9	17,99	59:32:0680001	Автомобильный транспорт (Код 7.2)	Земли населенных пунктов
:ЗУ7	8,8	18,46	59:32:0680001	Автомобильный транспорт (Код 7.2)	Земли населенных пунктов
:ЗУ8	7,1	17,78	59:32:0680001	Автомобильный транспорт (Код 7.2)	Земли населенных пунктов
:ЗУ9	25,09	25,02	59:32:0680001	Автомобильный транспорт (Код 7.2)	Земли населенных пунктов
:ЗУ10	1305,81	385,98	59:32:0680001	Автомобильный транспорт (Код 7.2)	Земли населенных пунктов
:ЗУ11	5,87	25,38	59:32:3250016	Автомобильный транспорт (Код 7.2)	Земли населенных пунктов
:ЗУ12	2829,95	740,20	59:32:3250016	Автомобильный транспорт (Код 7.2)	Земли населенных пунктов
:ЗУ13	16,48	18,78	59:32:0680001	Автомобильный транспорт (Код 7.2)	Земли населенных пунктов
:ЗУ14	20,66	21,18	59:32:0680001	Автомобильный транспорт (Код 7.2)	Земли населенных пунктов
:ЗУ15	20,64	21,16	59:32:0680001	Автомобильный транспорт (Код 7.2)	Земли населенных пунктов
:ЗУ16	19,87	19,87	59:32:0680001	Автомобильный транспорт (Код 7.2)	Земли населенных пунктов

Изм	Кол уч.	Лист	№ док	Подпись	Дата	0856300012717000020-0794627-02	Лист
							10

:ЗУ17	21,07	21,07	59:32:0680001	Автомобильный транспорт (Код 7.2)	Земли населенных пунктов
:ЗУ18	21,63	21,63	59:32:0680001	Автомобильный транспорт (Код 7.2)	Земли населенных пунктов
:ЗУ19	23,27	23,27	59:32:0680001	Автомобильный транспорт (Код 7.2)	Земли населенных пунктов
:ЗУ20	23,27	21,10	59:32:0680001	Автомобильный транспорт (Код 7.2)	Земли населенных пунктов
:ЗУ21	69,23	42,84	59:32:3250016	Автомобильный транспорт (Код 7.2)	Земли населенных пунктов
:ЗУ22	682,21	462,43	59:32:3250016 59:32:0680001	Автомобильный транспорт (Код 7.2)	Земли населенных пунктов
:ЗУ23	143,53	97,34	59:32:0680001	Автомобильный транспорт (Код 7.2)	Земли населенных пунктов
:ЗУ24	916,52	558,28	59:32:0680001 59:32:3250019	Автомобильный транспорт (Код 7.2)	Земли населенных пунктов
:ЗУ25	5703,80	240,22	59:32:3250019 59:32:3250002	Автомобильный транспорт (Код 7.2)	Земли сельскохозяйственного назначения
:ЗУ26	5699,75	959,45	59:32:3250001 59:32:3250002	Автомобильный транспорт (Код 7.2)	Земли населенных пунктов
:ЗУ27	6,5	25,27	59:32:3250016	Автомобильный транспорт (Код 7.2)	Земли сельскохозяйственного назначения
:ЗУ28	350,65	277,20	59:32:1320002	Автомобильный транспорт (Код 7.2)	Земли населенных пунктов
:ЗУ29	3830,54	878,56	59:32:3250001	Автомобильный транспорт (Код 7.2)	Земли сельскохозяйственного назначения
:ЗУ30	39,83	27,97	59:32:3250002	Автомобильный транспорт (Код 7.2)	Земли сельскохозяйственного назначения
:ЗУ31	6341,54	1706,52	59:32:3250002 59:32:3250001	Автомобильный транспорт (Код 7.2)	Земли сельскохозяйственного назначения
:ЗУ32	3963,55	548,98	59:32:3250001 59:32:1450002	Автомобильный транспорт (Код 7.2)	Земли населенных пунктов
:ЗУ33	110,28	42,08	59:32:1450002	Автомобильный транспорт (Код 7.2)	Земли населенных пунктов
:ЗУ34	121,66	46,32	59:32:1450002	Автомобильный транспорт (Код 7.2)	Земли населенных пунктов
:ЗУ35	166,47	62,98	59:32:1450002	Автомобильный транспорт (Код 7.2)	Земли населенных пунктов
:ЗУ36	115,64	45,14	59:32:1450002	Автомобильный транспорт (Код 7.2)	Земли населенных пунктов
:ЗУ37	165,67	56,87	59:32:1450002	Автомобильный транспорт (Код 7.2)	Земли населенных пунктов

Изм	Кол уч.	Лист	№ док	Подпись	Дата	0856300012717000020-0794627-02	Лист
							11

:ЗУ38	206,38	111,43	59:32:1450002	Автомобильный транспорт (Код 7.2)	Земли населенных пунктов
:ЗУ39	718,05	802,42	59:32:1450002	Автомобильный транспорт (Код 7.2)	Земли населенных пунктов
:ЗУ40	436,38	325,86	59:32:3250001	Автомобильный транспорт (Код 7.2)	Земли сельскохозяйственного назначения
:ЗУ41	184,64	54,39	59:32:1450002	Автомобильный транспорт (Код 7.2)	Земли населенных пунктов
:ЗУ42	104,97	42,23	59:32:1450002	Автомобильный транспорт (Код 7.2)	Земли населенных пунктов
:ЗУ43	63,28	31,82	59:32:1450002	Автомобильный транспорт (Код 7.2)	Земли населенных пунктов
:ЗУ44	458,15	514,86	59:32:1450002	Автомобильный транспорт (Код 7.2)	Земли населенных пунктов
:ЗУ45	132,94	49,23	59:32:1450002	Автомобильный транспорт (Код 7.2)	Земли населенных пунктов
:ЗУ46	152,47	138,91	59:32:1450002 59:32:1400001	Автомобильный транспорт (Код 7.2)	Земли населенных пунктов
:ЗУ47	320,44	180,05	59:32:1450002 59:32:1400001	Автомобильный транспорт (Код 7.2)	Земли населенных пунктов
:ЗУ48	800,87	639,71	59:32:1400001	Автомобильный транспорт (Код 7.2)	Земли населенных пунктов
:ЗУ49	615,08	327,92	59:32:1400001	Автомобильный транспорт (Код 7.2)	Земли населенных пунктов
:ЗУ50	232,6	75,89	59:32:1320002	Автомобильный транспорт (Код 7.2)	Земли населенных пунктов
:ЗУ51	953,13	346,76	59:32:1320002	Автомобильный транспорт (Код 7.2)	Земли населенных пунктов
:ЗУ52	893,08	247,33	59:32:1320002	Автомобильный транспорт (Код 7.2)	Земли населенных пунктов
:ЗУ53	38,74	26,36	59:32:1320002	Автомобильный транспорт (Код 7.2)	Земли населенных пунктов
:ЗУ54	232,05	146,09	59:32:1320002	Автомобильный транспорт (Код 7.2)	Земли населенных пунктов
:ЗУ55	29,04	23,28	59:32:1320002	Автомобильный транспорт (Код 7.2)	Земли населенных пунктов
:ЗУ56	45,91	27,21	59:32:1320002	Автомобильный транспорт (Код 7.2)	Земли населенных пунктов
:ЗУ57	430,24	312,65	59:32:1320002	Автомобильный транспорт (Код 7.2)	Земли населенных пунктов
:ЗУ58	43,38	44,14	59:32:1320002	Автомобильный транспорт (Код 7.2)	Земли населенных пунктов
:ЗУ59	14,21	20,20	59:32:0690001	Автомобильный транспорт (Код 7.2)	Земли населенных пунктов
:ЗУ60	1538,22	611,67	59:32:1450002	Автомобильный транспорт (Код 7.2)	Земли населенных пунктов
:ЗУ61	144,24	215,57	59:32:1450002	Автомобильный транспорт (Код 7.2)	Земли населенных пунктов
:ЗУ62	25,49	23,83	59:32:1450002	Автомобильный транспорт (Код 7.2)	Земли населенных пунктов

Изм	Кол уч.	Лист	№ док	Подпись	Дата	0856300012717000020-0794627-02	Лист
							12

:ЗУ63	64,07	32,01	59:32:1450002	Автомобильный транспорт (Код 7.2)	Земли населенных пунктов
:ЗУ64	168,58	61,42	59:32:4070004	Автомобильный транспорт (Код 7.2)	Земли населенных пунктов
:ЗУ65	244,41	192,81	59:32:3250016	Автомобильный транспорт (Код 7.2)	Земли сельскохозяйстве
:ЗУ66	1434,56	104,41	59:32:1320002	Земельные участки (территории) общего пользования (Код 12.0)	Земли населенных пунктов
:ЗУ67	828,76	107,37	59:32:1320002	Земельные участки (территории) общего пользования (Код 12.0)	Земли населенных пунктов
Итого:	51944,75	16659,46			

Ширина проектируемых земельных участков под существующей автомобильной дорогой согласно норма полосы отвода составляет 20 м.

Ширина проектируемых съездов – подъездов (примыканий) к земельным участкам составляет 8 м.

1.3.2. Таблица координат поворотных точек формируемых земельных участков

Границы проектируемых земельных участков совпадают с границами полосы отвода.

Измененные земельные участки и их части отсутствуют.

:ЗУ1			:ЗУ30		
Площадь: кв,м,		29,9	Площадь: кв,м,		39,83
№	X	Y	№	X	Y
1	503966,47	2212903,88	1	507028,12	2211982,50
2	503970,00	2212904,00	2	507030,94	2211992,09
3	503988,00	2212924,00	3	507027,15	2211993,31
4	503971,79	2212908,45	4	507024,33	2211983,72
:ЗУ2			:ЗУ31		
Площадь: кв,м,		16,8	Площадь: кв,м,		6341,54
№	X	Y	№	X	Y
1	504011,69	2212903,19	1	507646,59	2211156,73
2	504011,62	2212905,29	2	507620,47	2211178,47
3	504003,63	2212905,04	3	507590,85	2211210,58
4	504003,69	2212902,94	4	507492,80	2211351,82
			5	507487,71	2211357,64
			6	507492,19	2211361,62
			7	507487,64	2211368,14
			8	507482,48	2211363,61
			9	507400,37	2211457,41
			10	507340,40	2211520,71
			11	507346,03	2211525,70
			12	507340,71	2211531,64
:ЗУ3					
Площадь: кв,м,		20,39			
№	X	Y			
1	504061,92	2212904,86			
2	504061,86	2212906,85			
3	504051,69	2212906,53			
4	504051,73	2212904,52			
:ЗУ4					

Изм	Кол уч.	Лист	№ док	Подпись	Дата	0856300012717000020-0794627-02	Лист
							13

Площадь: кв,м,		68,76
№	X	Y
1	504278,73	2212922,70
2	504278,94	2212923,04
3	504280,03	2212923,93
4	504285,01	2212926,36
5	504287,17	2212927,76
6	504287,34	2212927,86
7	504284,10	2212935,29
8	504276,35	2212928,13
:ЗУ5		
Площадь: кв,м,		4470,74
№	X	Y
1	504223,39	2212934,95
2	504246,00	2212936,00
3	504299,00	2212977,00
4	504821,00	2212574,00
5	504979,29	2212450,05
6	504985,08	2212457,51
7	504968,88	2212469,31
8	504901,56	2212519,17
9	504902,77	2212519,82
10	504901,83	2212521,45
11	504901,00	2212521,15
12	504892,66	2212519,15
13	504888,64	2212522,29
14	504899,65	2212525,24
15	504898,72	2212526,87
16	504893,01	2212525,07
17	504823,08	2212578,41
18	504825,20	2212580,77
19	504824,14	2212581,65
20	504819,55	2212576,38
21	504815,27	2212579,69
22	504819,97	2212585,12
23	504819,08	2212585,86
24	504816,80	2212583,31
25	504691,46	2212679,84
26	504694,48	2212683,62
27	504688,48	2212688,91
28	504685,15	2212684,74
29	504556,15	2212784,19
30	504559,10	2212787,92
31	504558,41	2212788,48
32	504556,97	2212786,48
33	504555,16	2212781,85
34	504554,99	2212780,66
35	504545,19	2212788,19

13	507334,90	2211526,52
14	507214,68	2211653,42
15	507224,18	2211661,85
16	507217,51	2211669,30
17	507207,80	2211660,68
18	507100,81	2211773,62
19	507176,00	2211682,00
20	507520,00	2211310,00
21	507607,00	2211181,00
:ЗУ32		
Площадь: кв,м,		3963,55
№	X	Y
1	507865,64	2210995,61
2	507872,34	2211008,77
3	507743,11	2211073,12
4	507691,82	2211111,44
5	507665,56	2211134,01
6	507669,45	2211137,89
7	507667,58	2211139,44
8	507655,35	2211128,86
9	507652,64	2211125,85
10	507671,30	2211110,39
11	507669,73	2211107,78
12	507673,07	2211105,62
13	507676,43	2211103,44
14	507677,53	2211105,23
15	507695,24	2211090,56
16	507704,62	2211083,80
17	507703,13	2211082,09
18	507709,69	2211076,79
19	507712,31	2211080,26
20	507767,25	2211040,36
21	507832,56	2211008,46
:ЗУ33		
Площадь: кв,м,		110,28
№	X	Y
1	507681,94	2211130,16
2	507689,56	2211137,92
3	507682,15	2211144,67
4	507674,34	2211136,70
:ЗУ34		
Площадь: кв,м,		121,66
№	X	Y
1	507721,24	2211119,30
2	507719,84	2211120,28
3	507713,47	2211122,20
4	507705,41	2211110,97
5	507711,82	2211106,18

Изм	Кол уч.	Лист	№ док	Подпись	Дата	0856300012717000020-0794627-02	Лист
							14

36	504551,11	2212789,68
37	504553,54	2212792,38
38	504552,86	2212792,93
39	504549,31	2212789,46
40	504308,19	2212974,65
41	504306,23	2212972,71
42	504297,97	2212979,00
43	504299,97	2212980,96
44	504296,73	2212983,45
45	504292,84	2212977,22
46	504249,24	2212940,11
:ЗУ6		
Площадь: кв,м,		7,9
№	X	Y
1	504542,09	2212764,88
2	504535,72	2212769,73
3	504535,12	2212768,94
4	504536,71	2212767,73
5	504539,90	2212765,30
6	504541,49	2212764,09
:ЗУ7		
Площадь: кв,м,		8,8
№	X	Y
1	504681,03	2212657,18
2	504681,69	2212658,12
3	504675,24	2212663,05
4	504674,62	2212662,24
5	504676,09	2212661,09
6	504679,58	2212658,31
:ЗУ8		
Площадь: кв,м,		7,1
№	X	Y
1	504820,76	2212551,50
2	504814,48	2212556,46
3	504813,91	2212555,72
4	504820,24	2212550,82
5	504820,77	2212551,49
:ЗУ9		
Площадь: кв,м,		25,09
№	X	Y
1	504918,21	2212471,29
2	504919,88	2212473,21
3	504912,03	2212479,41
4	504910,40	2212477,54
5	504916,66	2212472,52
:ЗУ10		
Площадь: кв,м,		1305,81
№	X	Y

:ЗУ35		
Площадь: кв,м,		166,47
№	X	Y
1	507746,95	2211079,94
2	507760,45	2211100,62
3	507758,65	2211102,19
4	507755,71	2211104,40
5	507741,04	2211084,35
:ЗУ36		
Площадь: кв,м,		115,64
№	X	Y
1	507778,82	2211064,00
2	507783,62	2211077,21
3	507776,69	2211081,56
4	507771,61	2211067,59
:ЗУ37		
Площадь: кв,м,		165,67
№	X	Y
1	507821,58	2211042,70
2	507827,18	2211054,05
3	507822,16	2211059,38
4	507817,09	2211063,75
5	507813,24	2211059,71
6	507817,17	2211054,46
7	507813,07	2211046,94
:ЗУ38		
Площадь: кв,м,		206,38
№	X	Y
1	508169,67	2210865,51
2	508169,88	2210877,87
3	508160,00	2210883,00
25	508149,97	2210887,08
4	508141,37	2210872,12
5	508150,09	2210885,69
6	508160,53	2210881,34
7	508152,23	2210869,40
:ЗУ39		
Площадь: кв,м,		718,05
№	X	Y
1	508249,31	2210867,66
2	508245,83	2210861,42
3	508171,03	2210899,47
4	508171,09	2210899,56
5	508160,68	2210904,55
6	508160,59	2210904,42
27	508027,00	2210957,00
7	508167,00	2210900,00
8	508377,11	2210791,09

Изм	Кол уч.	Лист	№ док	Подпись	Дата	0856300012717000020-0794627-02	Лист
							15

1	505155,81	2212466,20
2	505138,61	2212454,30
3	505112,00	2212430,64
4	505089,23	2212423,80
5	505062,37	2212421,87
6	505039,56	2212428,74
7	505041,44	2212434,24
8	505034,14	2212437,75
9	505031,85	2212430,90
10	505026,79	2212432,38
11	504999,99	2212448,06
12	504993,80	2212438,72
13	505012,00	2212425,00
14	505074,00	2212415,00
15	505115,00	2212424,00
:ЗУ11		
Площадь: кв,м,		5,87
№	X	Y
1	505128,47	212411,59
2	505128,62	2212411,43
3	505137,43	2212419,77
4	505136,93	2212420,33
:ЗУ12		
Площадь: кв,м,		3074,37
№	X	Y
1	505407,79	2212696,33
2	505404,79	2212698,70
3	505364,00	2212655,00
4	505161,77	2212446,00
5	505174,45	2212454,82
6	505241,26	2212518,09
7	505242,73	2212516,22
8	505193,72	2212469,11
9	505277,28	2212549,43
10	505278,65	2212547,87
11	505284,55	2212553,25
12	505282,99	2212555,06
13	505296,63	2212569,03
14	505298,54	2212566,89
15	505304,51	2212572,22
16	505302,25	2212574,76
17	505317,37	2212590,25
18	505319,66	2212588,08
19	505325,16	2212593,89
20	505322,98	2212595,95
21	505340,64	2212614,03
22	505349,52	2212625,24
23	505351,45	2212623,41

9	508377,65	2210792,12
10	508296,56	2210835,61
11	508299,26	2210840,46
12	508292,24	2210844,29
13	508289,42	2210839,24
14	508258,31	2210855,07
15	508261,59	2210860,97
:ЗУ40		
Площадь: кв,м,		436,38
№	X	Y
16	507111,04	2212426,68
5	507111,00	2212426,00
6	507116,00	2212388,00
7	507101,22	2212265,90
8	507107,50	2212289,85
9	507108,14	2212289,69
11	507109,35	2212299,70
12	507117,72	2212384,75
15	507116,65	2212410,42
:ЗУ41		
Площадь: кв,м,		184,64
№	X	Y
1	508252,72	2210873,78
2	508265,02	2210867,12
3	508271,44	2210878,68
4	508269,24	2210879,87
5	508265,50	2210881,88
6	508259,17	2210885,33
:ЗУ42		
Площадь: кв,м,		104,97
№	X	Y
1	508295,71	2210850,51
2	508302,76	2210846,69
3	508309,14	2210858,14
4	508306,40	2210859,62
5	508302,11	2210861,96
:ЗУ43		
Площадь: кв,м,		63,28
№	X	Y
1	508292,33	2210814,25
2	508288,59	2210807,24
3	508281,52	2210811,01
4	508285,22	2210817,95
:ЗУ44		
Площадь: кв,м,		458,15
№	X	Y
1	508292,33	2210814,25
2	508397,20	2210758,34

Изм	Кол уч.	Лист	№ док	Подпись	Дата	0856300012717000020-0794627-02	Лист
							16

24	505356,96	2212629,21
25	505354,45	2212631,59
26	505383,33	2212667,89
27	505385,11	2212666,21
28	505390,59	2212672,03
29	505388,02	2212674,47
30	505400,90	2212691,58
31	505402,83	2212690,05
:ЗУ13		
Площадь: кв,м,		16,48
№	X	У
1	505183,14	2212505,39
2	505187,92	2212510,28
3	505186,04	2212512,00
4	505182,22	2212508,28
5	505182,89	2212507,59
6	505181,92	2212506,65
:ЗУ14		
Площадь: кв,м,		20,66
№	X	У
1	505194,02	2212505,70
2	505192,22	2212507,55
3	505186,65	2212501,79
4	505188,45	2212499,94
:ЗУ15		
Площадь: кв,м,		20,64
№	X	У
1	505252,92	2212566,59
2	505251,12	2212568,44
3	505245,55	2212562,68
4	505247,35	2212560,83
:ЗУ16		
Площадь: кв,м,		19,87
№	X	У
1	505333,98	2212650,40
2	505332,39	2212651,83
3	505327,13	2212645,81
4	505328,41	2212644,65
:ЗУ17		
Площадь: кв,м,		21,07
№	X	У
1	505386,67	2212713,19
2	505384,69	2212714,78
3	505379,74	2212708,50
4	505381,72	2212706,91
:ЗУ18		
Площадь: кв,м,		21,63
№	X	У

3	508388,88	2210748,19
4	508397,81	2210743,29
5	508406,20	2210753,55
6	508482,51	2210712,86
7	508481,31	2210710,79
8	508488,33	2210706,96
9	508489,57	2210709,10
10	508504,58	2210701,10
11	508505,81	2210703,33
:ЗУ45		
Площадь: кв,м,		132,94
№	X	У
1	508506,51	2210724,02
2	508514,59	2210738,38
3	508507,62	2210742,30
4	508499,41	2210727,70
:ЗУ46		
Площадь: кв,м,		152,47
№	X	У
1	508622,52	2210647,47
2	508604,46	2210665,23
3	508609,89	2210667,03
4	508606,75	2210676,52
5	508596,44	2210673,11
6	508595,82	2210673,72
7	508576,00	2210688,00
8	508599,39	2210667,62
:ЗУ47		
Площадь: кв,м,		320,44
№	X	У
1	508576,66	2210661,48
2	508572,09	2210657,80
3	508578,45	2210650,01
4	508585,12	2210655,42
15	508585,08	2210656,17
5	508570,00	2210670,00
6	508515,99	2210698,05
7	508514,69	2210695,70
8	508522,93	2210691,31
:ЗУ48		
Площадь: кв,м,		940,42
№	X	У
1	508695,57	2210401,92
2	508698,32	2210402,81
3	508630,00	2210615,00
15	508585,08	2210656,17
4	508585,12	2210655,42
16	508585,52	2210655,75

1	505381,73	2212717,16
2	505379,45	2212719,00
3	505374,65	2212712,60
4	505376,76	2212710,90
:3У19		
Площадь: кв,м,		23,27
№	X	Y
1	505491,72	2212877,78
2	505488,99	2212880,02
3	505484,28	2212873,53
4	505487,13	2212871,19
:3У20		
Площадь: кв,м,		23,27
№	X	Y
1	505496,75	2212873,65
2	505494,80	2212875,25
3	505490,21	2212868,66
4	505492,16	2212867,06
:3У21		
Площадь: кв,м,		69,23
№	X	Y
1	505444,99	2212732,80
2	505433,79	2212740,86
6	505420,00	2212715,00
3	505404,79	2212698,70
:3У22		
Площадь: кв,м,		682,21
№	X	Y
1	505556,94	2212926,17
2	505557,31	2212927,73
3	505556,72	2212928,73
4	505510,00	2212860,00
5	505460,00	2212790,00
6	505437,22	2212747,28
7	505463,91	2212787,55
8	505466,52	2212785,46
9	505472,76	2212793,27
10	505468,97	2212796,31
11	505507,47	2212853,28
12	505512,62	2212849,11
13	505518,92	2212856,88
14	505513,01	2212861,64
15	505541,64	2212897,98
16	505545,01	2212902,73
17	505542,09	2212904,80
18	505551,03	2212917,92
19	505556,60	2212926,74
:3У23		

5	508626,20	2210615,79
6	508640,90	2210573,03
7	508624,72	2210565,05
8	508628,26	2210557,88
9	508643,52	2210565,40
10	508648,89	2210549,76
11	508664,88	2210499,13
12	508648,51	2210491,06
13	508652,93	2210482,09
14	508667,92	2210489,48
:3У49		
Площадь: кв,м,		618,08
№	X	Y
11	508751,95	2210236,63
1	508753,00	2210237,00
2	508730,00	2210310,00
4	508701,36	2210386,37
5	508700,55	2210386,12
6	508738,61	2210265,56
7	508742,32	2210267,08
8	508743,58	2210263,24
9	508739,83	2210261,70
10	508747,04	2210238,87
:3У50		
Площадь: кв,м,		232,6
№	X	Y
1	508812,85	2210199,14
2	508803,50	2210223,95
3	508793,43	2210226,90
4	508804,63	2210198,39
:3У51		
Площадь: кв,м,		953,13
№	X	Y
1	508946,06	2210207,79
2	508936,88	2210209,22
3	508942,07	2210246,05
4	508933,47	2210242,41
5	508930,25	2210219,59
6	508913,37	2210234,92
7	508904,70	2210231,98
8	508928,32	2210210,54
9	508873,19	2210219,07
10	508860,99	2210222,89
11	508863,39	2210230,40
12	508859,02	2210228,58
13	508853,73	2210226,79
14	508853,33	2210225,32
15	508851,29	2210225,96

Изм	Кол уч.	Лист	№ док	Подпись	Дата	0856300012717000020-0794627-02	Лист
							18

Площадь: кв,м,		143,53
№	X	Y
1	505566,32	2212923,28
4	505563,20	2212931,23
5	505578,80	2212931,62
6	505582,92	2212936,34
7	505561,62	2212935,95
3	505556,72	2212928,73
2	505557,31	2212927,73
8	505562,42	2212935,14
9	505560,84	2212919,85
10	505562,85	2212916,58
:3У24		
Площадь: кв,м,		916,52
№	X	Y
1	505662,21	2213087,10
2	505659,76	2213089,93
3	505673,34	2213110,42
4	505667,06	2213114,85
5	505650,40	2213090,45
6	505645,48	2213091,88
7	505642,38	2213087,13
8	505645,72	2213084,73
9	505638,53	2213074,74
10	505637,08	2213079,25
11	505536,09	2212928,42
12	505617,06	2213041,14
13	505650,00	2213087,00
14	505682,15	2213062,99
15	505683,50	2213064,30
16	505662,84	2213079,28
17	505662,29	2213079,04
18	505655,47	2213084,15
:3У25		
Площадь: кв,м,		5699,75
№	X	Y
36	506659,69	2212577,69
37	506656,79	2212569,69
38	506519,95	2212609,91
39	506441,44	2212638,41
40	506442,52	2212640,58
41	506440,73	2212641,28
42	506436,91	2212642,83
43	506435,06	2212643,51
44	506433,86	2212641,16
45	506402,61	2212652,50
46	506403,88	2212655,55

16	508843,08	2210223,18
17	508870,35	2210215,98
18	508898,19	2210210,10
19	508915,41	2210207,53
20	508937,89	2210206,02
:3У52		
Площадь: кв,м,		893,08
№	X	Y
1	508994,02	2210203,14
2	508973,33	2210205,34
3	508955,67	2210198,33
4	508937,57	2210194,02
5	508915,84	2210195,38
6	508881,92	2210202,82
7	508882,51	2210197,64
8	508944,98	2210190,02
9	508989,28	2210184,14
:3У53		
Площадь: кв,м,		38,74
№	X	Y
1	509035,75	2210193,43
2	509034,88	2210199,27
3	509026,81	2210199,13
4	509027,37	2210195,38
:3У54		
Площадь: кв,м,		232,05
№	X	Y
1	509030,86	2210177,22
2	509053,41	2210173,81
3	509096,18	2210179,18
4	509097,15	2210177,37
5	509101,98	2210179,72
6	509101,00	2210181,97
:3У55		
Площадь: кв,м,		29,04
№	X	Y
1	509199,96	2210225,19
2	509201,16	2210221,96
3	509208,57	2210224,98
4	509207,23	2210228,55
:3У56		
Площадь: кв,м,		45,91
№	X	Y
1	509592,07	2210521,92
2	509590,06	2210527,85
3	509583,43	2210526,05
4	509584,61	2210519,83

Изм	Кол уч.	Лист	№ док	Подпись	Дата	0856300012717000020-0794627-02	Лист
							19

47	506400,35	2212656,97
48	506396,50	2212658,65
49	506395,08	2212655,24
50	506362,41	2212667,09
54	506354,89	2212669,82
55	506331,70	2212678,35
56	506331,05	2212677,29
57	506319,93	2212680,13
58	506321,18	2212682,23
59	506318,69	2212683,14
60	506297,96	2212690,74
61	506281,60	2212696,37
62	506259,29	2212704,04
63	506241,44	2212711,13
64	506223,92	2212717,81
65	506165,97	2212740,67
66	506145,79	2212748,63
67	506125,69	2212756,44
68	506122,61	2212757,69
69	506107,34	2212763,75
70	506103,59	2212765,15
77	506073,25	2212782,19
78	506074,88	2212784,51
79	506067,66	2212789,74
80	506065,51	2212787,21
81	506039,20	2212806,36
82	506041,02	2212808,86
83	506037,70	2212811,13
84	506034,40	2212813,32
85	506032,69	2212811,02
86	506006,38	2212830,13
87	506007,52	2212831,69
88	506004,32	2212833,94
89	506000,97	2212836,27
90	505999,90	2212834,82
91	505974,47	2212853,30
92	505975,02	2212854,10
93	505968,43	2212858,64
94	505967,99	2212857,97
95	505953,42	2212868,56
96	505940,58	2212877,80
97	505938,53	2212879,22
98	505923,66	2212889,56
119	505874,13	2212926,01
120	505875,66	2212928,08
121	505871,22	2212931,65
122	505869,55	2212929,38

:ЗУ57		
Площадь: кв,м,		430,24
№	X	Y
1	509687,22	2210527,04
2	509685,56	2210536,81
3	509640,59	2210525,95
4	509587,83	2210510,75
5	509554,04	2210497,90
6	509544,24	2210493,17
7	509566,45	2210501,38
8	509585,83	2210505,90
9	509676,08	2210533,36
10	509679,85	2210532,42
11	509681,34	2210525,86
:ЗУ58		
Площадь: кв,м,		43,38
№	X	Y
1	509670,59	2210579,79
2	509664,75	2210596,66
3	509667,14	2210587,07
4	509663,44	2210584,67
5	509665,05	2210578,56
:ЗУ59		
Площадь: кв,м,		14,21
№	X	Y
1	505044,29	2212442,53
2	505043,59	2212443,07
3	505037,51	2212447,78
4	505036,62	2212445,12
5	505044,06	2212441,86
:ЗУ60		
Площадь: кв,м,		1538,22
№	X	Y
1	507908,47	2210990,72
2	507903,34	2210980,95
3	507911,81	2210977,66
4	507911,05	2210975,59
5	507915,88	2210973,23
6	507919,23	2210971,56
7	507920,12	2210971,25
8	507921,39	2210975,41
9	507940,14	2210969,60
10	507963,07	2210961,25
11	507965,21	2210960,37
12	507964,66	2210958,75
13	507971,23	2210956,31
14	507974,09	2210955,36

99	505840,19	2212950,66
100	505842,18	2212953,35
101	505838,79	2212955,63
102	505835,54	2212957,79
103	505833,71	2212955,35
103	505785,60	2212990,26
104	505786,05	2212990,80
105	505784,86	2212991,59
106	505779,60	2212995,58
107	505779,15	2212994,96
108	505758,26	2213010,10
109	505759,17	2213011,33
110	505752,87	2213016,25
111	505751,78	2213014,78
112	505724,88	2213034,24
113	505726,71	2213036,70
114	505723,56	2213039,16
115	505720,44	2213041,68
116	505718,42	2213038,96
15	505683,50	2213064,30
14	505682,15	2213062,99
13	505650,00	2213087,00
1	505905,00	2212896,00
2	506070,16	2212776,16
3	506517,00	2212602,00
4	506664,99	2212560,00
33	506666,58	2212566,81
34	506665,59	2212567,10
35	506668,35	2212574,34
:ЗУ26		
Площадь: кв,м,		4106,7
№	X	Y
18	507006,15	2212466,38
19	507006,80	2212468,59
20	506974,63	2212478,12
21	506942,39	2212487,46
22	506880,57	2212505,19
23	506746,34	2212543,38
24	506748,28	2212550,30
25	506741,04	2212551,93
26	506740,47	2212552,10
27	506738,66	2212545,63
33	506666,58	2212566,81
4	506664,99	2212560,00
5	507111,00	2212426,00
16	507111,04	2212426,68
17	507098,51	2212439,03

15	507974,49	2210956,54
16	507990,80	2210949,80
17	508011,81	2210939,38
18	508010,40	2210936,08
19	508011,65	2210935,54
20	508013,70	2210940,84
35	508035,58	2210932,49
36	508034,54	2210930,19
21	508088,37	2210910,04
22	508082,09	2210897,19
23	508089,33	2210893,80
24	508095,90	2210907,22
25	508149,97	2210887,08
26	508020,00	2210940,00
27	508027,00	210957,00
28	508026,19	210957,32
29	508023,16	210954,41
30	508020,37	210952,97
31	507997,78	210956,33
32	507992,97	2210957,42
33	507967,99	210966,44
34	507954,91	210971,42
:ЗУ61		
Площадь: кв,м,		144,24
№	X	Y
1	508008,57	2210961,50
2	508000,03	2210964,82
3	507999,19	2210963,29
4	507994,38	2210964,39
5	507990,55	2210965,86
6	507970,80	2210973,46
7	507959,80	2210977,25
8	507940,71	2210987,60
9	507939,97	2210988,17
10	507940,42	2210989,47
11	507936,58	2210990,89
12	507932,92	2210992,27
13	507932,51	2210991,07
14	507930,58	2210991,82
15	507930,06	2210990,48
16	507916,73	2210995,74
17	507914,88	2210997,09
18	507915,14	2210997,82
19	507912,70	2210998,77
20	507911,51	2210996,50
21	507957,43	2210977,66
22	507970,38	2210972,71

Изм	Кол уч.	Лист	№ док	Подпись	Дата	0856300012717000020-0794627-02	Лист
							21

						:ЗУ27			23	507994,86	2210963,86
						Площадь: кв,м,		6,5	24	507999,01	2210962,93
						№	X	Y	:ЗУ62		
						3	505137,43	2212419,77	Площадь: кв,м,		25,49
						2	505128,62	2212411,43	№	X	Y
						4	505129,16	2212410,82	1	508018,87	2210960,75
						5	505137,61	2212419,58	2	508018,72	2210959,98
						:ЗУ28			3	508019,22	2210959,91
						Площадь: кв,м,		350,65	4	508026,02	2210966,44
						№	X	Y	5	508020,26	2210967,81
						1	508753,00	2210237,00	:ЗУ63		
						11	508751,95	2210236,63	Площадь: кв,м,		64,07
						3	508793,43	2210226,90	№	X	Y
						12	508762,00	2210236,08	1	508226,01	2210848,71
						13	508761,56	2210242,17	2	508222,34	2210841,59
						14	508769,14	2210248,02	3	508215,24	2210845,26
						15	508786,92	2210243,42	4	508218,91	2210852,39
						16	508843,08	2210223,18	:ЗУ64		
						17	508839,95	2210229,55	Площадь: кв,м,		168,58
						18	508831,08	2210232,37	№	X	Y
						19	508831,46	2210233,55	1	504008,10	2212924,94
						20	508823,82	2210235,97	2	504011,79	2212930,19
						21	508823,46	2210234,78	4	504003,20	2212932,35
						22	508815,48	2210236,38	5	503999,01	2212938,72
						23	508769,37	2210251,81	6	503998,77	2212938,28
						24	508770,00	2210250,00	3	503988,00	2212924,00
						:ЗУ29			:ЗУ65		
						Площадь: кв,м,		3830,54	Площадь: кв,м,		244,41
						№	X	Y	№	X	Y
						25	506998,44	2211974,48	5	505174,45	2212454,82
						26	506997,89	2211952,03	4	505187,54	2212463,94
						1	506995,00	2211860,00	3	505190,23	2212461,39
						2	507000,00	2211968,00	2	505195,73	2212467,20
						3	507078,00	2212233,00	1	505193,72	2212469,11
						4	507082,72	2212274,20	7	505242,73	2212516,22
						5	507096,00	2212390,00	6	505241,26	2212518,09
						28	507089,96	2212415,01	:ЗУ66		
						27	507087,64	2212392,79	Площадь: кв,м,		1434,56
						6	507084,24	212360,08	№	X	Y
						7	507081,29	212331,86	1	509670.02	2210628.54
						8	507078,41	212304,12	2	509675.46	2210630.12
						9	507075,57	212276,82	3	509681.60	2210631.88
						10	507072,78	212249,96	4	509679.05	2210643.76
						11	507072,36	212245,91	5	509674.62	2210642.95
						12	507071,59	2212238,51	6	509673.30	2210642.70
						13	507067,16	2212224,01	7	509659.15	2210721.98
						14	507056,88	2212190,32	8	509660.35	2210734.83
						15	507048,96	2212164,03	9	509647.48	2210731.83
						16	507044,64	2212149,65	10	509640.19	2210730.13
						17	507035,99	2212120,92	11	509656.45	2210669.77
Изм	Кол уч.	Лист	№ док	Подпись	Дата	0856300012717000020-0794627-02					Лист
											22

18	507027,35	2212092,19
19	507023,02	2212077,82
20	507014,36	2212049,10
21	507005,64	2212020,38
22	507001,28	2212006,03
23	506992,57	2211977,31
24	506989,79	2211968,15

12	509667.36	2210629.32
:ЗУ67		
Площадь: кв,м,		828,76
№	X	Y
1	509696.95	2210549.73
2	509693.24	2210567.91
3	509689.87	2210588.58
4	509687.78	2210597.33
5	509686.84	2210600.78
6	509683.68	2210613.72
7	509680.82	2210626.41
8	509669.35	2210622.08
9	509679.13	2210586.45
10	509683.23	2210571.14
11	509685.95	2210555.95
12	2210546.92	2210546.92

На территориях свободных от застройки ширина полосы отвода линейного объекта составляет 20 м.

Норма отвода земельного участка для автомобильной дороги IV категории, согласно табл.6 СН 467-74 равно 20 м.

1.3.3. Формирование красных линий.

Красные линии установлены в условиях сложившейся застройки для максимального учета интересов владельцев земельных участков и дальнейшей эксплуатации автомобильной дороги.

Линии отступа от красных линий в целях определения места допустимого размещения зданий, строений, сооружений находятся на расстоянии до 5 метров от красных линий в сторону сложившейся жилой застройки.

1.3.4. Таблица координат поворотных точек существующих красных линий.

№ точки	X	Y	№ точки	X	Y
109	505561,63	2212935,96	121	505662,88	2213004,44
110	505577,31	2212959,00	458	508700,84	2210493,34
111	505591,27	2212945,44	459	508726,14	2210500,92
112	505596,36	2212940,65	464	508636,12	2210662,13
113	505608,96	2212977,30	465	508649,28	2210672,49
114	505600,98	2212984,27	466	508652,8	2210715,33
115	505598,07	2212987,38	467	508651,46	2210714,48
116	505605,58	2212996,56	468	508650,22	2210717,77
117	505606,93	2212998,58	469	508644,88	2210714,41
118	505615,75	2213008,19	470	508637,13	2210713,21
119	505621,72	2213014,69	471	508630,69	2210714,27
120	505633,12	2213026,41	472	508626,88	2210716,17

Изм	Кол уч.	Лист	№ док	Подпись	Дата	0856300012717000020-0794627-02	Лист
							23

1.3.5. Таблица координат поворотных точек проектируемых красных линий.

№ точки	X	Y	№ точки	X	Y
1	503952,02	2212894,85	363	509624,86	2210727,42
2	503966,47	2212903,88	364	509617,93	2210725,54
3	503970,00	2212904,00	365	509621,57	2210715,88
4	504002,63	2212905,01	366	509627,79	2210717,62
5	504002,69	2212902,91	367	509628,40	2210715,61
6	504012,69	2212903,23	368	509643,96	2210670,15
7	504012,62	2212905,32	369	509647,73	2210658,62
8	504051,69	2212906,53	370	509648,92	2210654,97
9	504051,85	2212899,70	371	509653,32	2210640,13
10	504062,07	2212900,00	372	509652,43	2210637,60
11	504061,86	2212906,85	373	509643,00	2210635,19
12	504095,03	2212907,88	374	509644,04	2210624,16
13	504181,91	2212910,58	375	509656,30	2210627,18
14	504191,91	2212910,89	376	509659,33	2210616,91
15	504203,98	2212911,26	377	509663,44	2210601,55
16	504239,16	2212912,35	378	509664,75	2210596,66
17	504238,46	2212906,56	379	509667,14	2210587,07
18	504246,69	2212901,43	380	509660,29	2210582,64
19	504254,19	2212912,82	381	509661,79	2210577,84
20	504260,00	2212913,00	382	509670,59	2210579,79
21	504276,35	2212928,13	383	509677,17	2210545,28
22	504278,73	2212922,70	384	509653,60	2210539,14
23	504287,34	2212927,86	385	509592,07	2210521,92
24	504284,10	2212935,29	386	509590,06	2210527,85
25	504300,00	2212950,00	387	509581,69	2210527,21
26	504534,94	2212770,34	388	509581,40	2210519,17
27	504532,52	2212767,20	389	509576,20	2210517,71
28	504540,51	2212761,16	390	509556,98	2210512,45
29	504542,88	2212764,27	391	509542,69	2210508,71
30	504671,02	2212666,28	392	509541,60	2210508,42
31	504659,78	2212651,70	393	509536,24	2210506,12
32	504675,51	2212635,56	394	509512,72	2210480,86
33	504688,52	2212652,90	395	509507,59	2210484,75
34	504785,15	2212579,00	396	509500,21	2210473,92
35	504761,37	2212546,66	397	509502,09	2210466,41
36	504776,87	2212536,52	398	509494,16	2210454,62
37	504798,57	2212567,61	399	509483,90	2210441,56
38	504850,61	2212527,28	400	509473,53	2210427,28
39	504866,27	2212514,84	401	509466,60	2210418,40

Изм	Кол уч.	Лист	№ док	Подпись	Дата	0856300012717000020-0794627-02	Лист
							24

40	504861,78	2212509,18	402	509461,62	2210413,51
41	504872,26	2212504,06	403	509458,45	2210410,96
42	504876,50	2212507,55	404	509449,72	2210399,72
43	504894,23	2212493,43	405	509442,70	2210392,37
44	504909,73	2212481,22	406	509421,09	2210369,67
45	504908,24	2212479,28	407	509416,35	2210364,68
46	504913,65	2212465,77	408	509416,91	2210364,21
47	504920,17	2212472,97	409	509387,10	2210328,01
48	504957,61	2212443,40	410	509386,62	2210328,73
49	504968,22	2212435,02	411	509353,36	2210311,95
50	504982,46	2212423,42	412	509336,22	2210306,26
51	505000,00	2212410,00	413	509334,40	2210311,85
52	505025,04	2212403,90	414	509324,48	2210308,73
53	505060,25	2212396,27	415	509326,85	2210302,58
54	505059,88	2212391,52	416	509290,11	2210289,91
55	505087,08	2212390,71	417	509288,58	2210289,25
56	505093,50	2212398,39	418	509223,41	2210261,04
57	505122,12	2212404,44	419	509201,90	2210251,45
58	505138,18	2212390,44	420	509175,68	2210240,42
59	505155,91	2212404,25	421	509155,83	2210232,52
60	505144,10	2212427,74	422	509134,29	2210223,26
61	505187,54	2212463,94	423	509111,93	2210215,25
62	505190,23	2212461,39	424	509088,32	2210205,94
63	505195,73	2212467,20	425	509041,41	2210192,12
64	505193,72	2212469,11	426	509036,80	2210193,19
65	505250,62	2212523,81	427	509035,41	2210199,27
66	505277,28	2212549,43	428	509025,80	2210199,11
67	505278,63	2212547,85	429	509026,32	2210195,63
68	505284,55	2212553,25	430	508994,02	2210203,13
69	505282,99	2212555,06	431	508988,33	2210215,42
70	505296,63	2212569,03	432	508996,02	2210219,39
71	505298,54	2212566,89	433	508987,33	2210222,79
72	505304,51	2212572,22	434	508978,14	2210216,91
73	505302,25	2212574,76	435	508969,18	2210212,87
74	505317,37	2212590,25	436	508962,76	2210211,02
75	505319,66	2212588,08	437	508945,27	2210247,40
76	505325,16	2212593,89	438	508925,36	2210238,98
77	505322,98	2212595,95	439	508894,80	2210228,62
78	505340,64	2212614,03	440	508878,04	2210222,93
79	505349,52	2212625,24	441	508875,49	2210224,85
80	505351,45	2212623,41	442	508874,49	2210227,75
81	505356,96	2212629,21	443	508872,60	2210234,22

Изм	Кол уч.	Лист	№ док	Подпись	Дата	0856300012717000020-0794627-02	Лист
							25

82	505354,45	2212631,59	444	508859,02	2210228,58
83	505383,33	2212667,89	445	508843,08	2210223,18
84	505385,08	2212666,23	446	508839,18	2210231,12
85	505390,59	2212672,03	447	508821,46	2210236,72
86	505388,02	2212674,47	448	508815,48	2210236,38
87	505400,90	2212691,58	449	508787,62	2210247,79
88	505402,83	2212690,05	450	508777,28	2210279,26
89	505407,79	2212696,33	451	508786,04	2210284,54
90	505404,79	2212698,70	452	508777,59	2210294,62
91	505420,00	2212715,00	453	508767,22	2210288,70
92	505433,79	2212740,86	454	508751,41	2210330,57
93	505444,99	2212732,80	455	508737,42	2210379,79
94	505449,18	2212737,67	456	508735,90	2210394,55
95	505437,22	2212747,28	457	508733,00	2210415,00
96	505463,91	2212787,55	458	508700,84	2210493,34
97	505466,52	2212785,46	460	508701,12	2210517,48
98	505472,76	2212793,27	461	508691,91	2210515,38
99	505468,97	2212796,31	462	508646,00	2210627,00
100	505507,47	2212853,28	463	508636,25	2210650,76
101	505512,62	2212849,11	464	508636,12	2210662,13
102	505518,92	2212856,88	473	508602,58	2210745,55
103	505513,01	2212861,64	474	508578,29	2210730,39
104	505541,64	2212897,98	475	508535,88	2210742,10
105	505545,01	2212902,73	476	508547,46	2210768,66
106	505542,09	2212904,80	477	508518,48	2210773,39
107	505551,03	2212917,92	478	508507,01	2210756,59
108	505556,60	2212926,74	479	508504,50	2210752,92
122	505648,00	2213063,00	480	508485,48	2210763,02
123	505865,02	2212900,88	481	508439,93	2210789,75
124	505879,01	2212890,44	482	508395,37	2210812,54
125	505893,00	2212880,00	483	508394,56	2210812,97
126	506039,16	2212776,36	484	508399,80	2210822,93
127	506061,42	2212760,56	485	508395,07	2210825,29
128	506096,71	2212744,24	486	508389,91	2210815,47
129	506146,42	2212724,86	487	508366,17	2210828,28
130	506188,80	2212709,45	488	508326,00	2210849,00
131	506188,64	2212705,67	489	508306,40	2210859,62
132	506242,49	2212685,01	490	508285,87	2210870,81
133	506244,27	2212688,98	491	508269,24	2210879,88
134	506510,00	2212585,00	492	508265,50	2210881,88
135	506578,92	2212565,70	493	508230,82	2210900,79
136	506576,96	2212563,14	494	508227,70	2210902,03

Изм	Кол уч.	Лист	№ док	Подпись	Дата	0856300012717000020-0794627-02	Лист
							26

137	506592,81	2212557,64	495	508189,37	2210922,51
138	506594,98	2212561,20	496	508196,51	2210933,93
139	506812,68	2212498,18	497	508181,96	2210940,11
140	506813,17	2212501,21	498	508175,03	2210928,57
141	506850,57	2212490,83	499	508096,74	2210960,89
142	506850,06	2212487,81	500	508037,23	2210991,10
143	506864,59	2212483,78	501	508040,81	2211031,67
144	506865,10	2212486,79	502	508020,33	2210968,16
145	506921,44	2212471,16	503	508018,87	2210960,75
146	506977,45	2212453,54	504	508015,96	2210961,49
147	506976,94	2212450,54	505	508000,50	2210965,69
148	506991,38	2212446,00	506	507999,19	2210963,29
149	506991,89	2212448,99	507	507994,38	2210964,39
150	507090,28	2212418,05	508	507990,55	2210965,86
151	507087,23	2212388,81	509	507970,80	2210973,46
152	507084,24	2212360,08	510	507959,80	2210977,25
153	507081,30	2212331,86	511	507940,71	2210987,60
154	507071,59	2212238,51	512	507941,35	2210989,12
155	507067,16	2212224,02	513	507938,02	2210990,36
156	507048,96	2212164,03	514	507936,58	2210990,89
157	507044,64	2212149,65	515	507931,02	2210992,98
158	507027,35	2212092,19	516	507930,06	2210990,48
159	507023,02	2212077,82	517	507916,73	2210995,74
160	507005,64	2212020,38	518	507914,88	2210997,09
161	507001,28	2212006,03	519	507919,13	2211008,88
162	506992,57	2211977,31	520	507870,20	2211045,72
163	506989,79	2211968,15	521	507849,46	2211038,77
164	506973,90	2211951,37	522	507842,94	2211042,25
165	506945,26	2211898,08	523	507830,83	2211050,18
166	506997,89	2211952,03	524	507822,16	2211059,38
167	506995,00	2211860,00	525	507825,21	2211061,72
168	507053,13	2211767,21	526	507817,39	2211064,06
169	507080,98	2211762,75	527	507813,24	2211059,71
170	507163,00	2211670,00	528	507803,50	2211065,98
171	507326,23	2211492,89	529	507782,57	2211077,80
172	507504,00	2211300,00	530	507766,43	2211088,11
173	507578,75	2211189,10	531	507761,20	2211092,17
174	507585,77	2211178,69	532	507764,69	2211096,92
175	507595,00	2211165,00	533	507758,62	2211102,22
176	507602,85	2211160,29	534	507755,71	2211104,40
177	507623,97	2211147,64	535	507752,81	2211102,04
178	507642,25	2211136,70	536	507739,88	2211112,41

Изм	Кол уч.	Лист	№ док	Подпись	Дата	0856300012717000020-0794627-02	Лист
							27

179	507636,59	2211130,39	537	507729,47	2211121,26
180	507644,30	2211116,59	538	507726,00	2211116,05
181	507648,67	2211121,44	539	507719,83	2211120,26
182	507673,07	2211105,62	540	507707,71	2211123,95
183	507688,74	2211095,47	541	507702,09	2211125,00
184	507687,74	2211094,58	542	507690,65	2211136,46
185	507709,68	2211076,78	543	507689,52	2211137,68
186	507712,31	2211080,26	544	507692,43	2211140,21
187	507726,31	2211069,36	545	507678,62	2211151,26
188	507746,21	2211055,21	546	507672,34	2211144,28
189	507767,25	2211040,36	547	507658,84	2211152,48
190	507796,81	2211023,18	548	507656,39	2211156,25
191	507802,83	2211019,71	549	507581,56	2211233,40
192	507803,32	2211014,90	550	507487,64	2211368,14
193	507797,07	2211004,69	551	507482,63	2211375,34
194	507886,43	2210978,47	552	507448,80	2211412,64
195	507890,33	2210985,48	553	507415,51	2211449,13
196	507910,76	2210975,73	554	507381,25	2211486,35
197	507915,89	2210973,20	555	507346,03	2211525,70
198	507919,23	2210971,56	556	507264,72	2211616,53
199	507933,04	2210966,79	557	507224,18	2211661,85
200	507934,23	2210970,35	558	507159,71	2211733,87
201	507939,86	2210968,45	559	507118,53	2211779,87
202	507940,14	2210969,60	560	507071,51	2211809,31
203	507942,58	2210968,63	561	507024,22	2211866,94
204	507963,07	2210961,25	562	507020,00	2211969,00
205	507962,47	2210959,56	563	507024,33	2211983,72
206	507971,23	2210956,31	564	507034,14	2211980,56
207	507990,80	2210949,80	565	507036,98	2211990,15
208	507989,44	2210945,70	566	507027,15	2211993,31
209	508008,08	2210938,76	567	507097,00	2212231,00
210	508004,84	2210929,74	568	507111,07	2212288,95
211	508029,67	2210920,83	569	507116,27	2212287,63
212	508032,22	2210925,07	570	507118,29	2212297,44
213	508082,71	2210894,25	571	507111,52	2212299,15
214	508080,15	2210890,25	572	507122,27	2212443,06
215	508084,41	2210889,09	573	507104,03	2212446,91
216	508087,67	2210894,49	574	507103,19	2212440,04
217	508141,37	2210872,12	575	507087,15	2212444,80
218	508137,78	2210866,59	576	507071,02	2212449,57
219	508148,94	2210864,36	577	507038,94	2212459,07
220	508152,23	2210869,40	578	507006,80	2212468,59

Изм	Кол уч.	Лист	№ док	Подпись	Дата	0856300012717000020-0794627-02	Лист
							28

221	508179,31	2210863,36	579	506974,64	2212478,12
222	508180,87	2210863,02	580	506942,39	2212487,46
223	508211,87	2210847,00	581	506880,57	2212505,19
224	508209,50	2210842,36	582	506882,99	2212519,95
225	508221,06	2210838,62	583	506746,44	2212550,71
226	508222,53	2210841,49	584	506741,05	2212551,93
227	508254,07	2210825,19	585	506668,35	2212574,34
228	508280,74	2210811,41	586	506672,50	2212584,23
229	508277,43	2210804,92	587	506657,57	2212581,26
230	508285,31	2210797,90	588	506656,54	2212578,50
231	508289,97	2210806,53	589	506603,31	2212598,84
232	508319,78	2210789,93	590	506447,70	2212651,42
233	508310,82	2210772,69	591	506453,12	2212659,31
234	508324,16	2210765,76	592	506439,59	2212645,46
235	508331,53	2210779,65	593	506436,91	2212642,83
236	508380,75	2210752,65	594	506418,60	2212649,60
237	508388,89	2210748,19	595	506400,35	2212656,97
238	508397,81	2210743,29	596	506376,83	2212667,21
239	508417,99	2210732,22	597	506362,87	2212673,21
240	508448,41	2210715,53	598	506342,85	2212681,21
241	508457,99	2210709,59	599	506346,93	2212689,81
242	508464,46	2210719,99	600	506322,06	2212689,06
243	508500,45	2210700,35	601	506318,69	2212683,14
244	508499,89	2210699,42	602	506297,96	2212690,74
245	508539,04	2210678,60	603	506281,60	2212696,37
246	508572,09	2210657,80	604	506259,29	2212704,04
247	508559,67	2210646,51	605	506241,47	2212711,12
248	508565,37	2210635,07	606	506223,92	2212717,81
249	508573,88	2210642,98	607	506145,79	2212748,63
250	508595,88	2210625,96	608	506125,69	2212756,44
251	508602,47	2210615,12	609	506107,34	2212763,75
252	508623,81	2210585,41	610	506091,76	2212773,94
253	508606,76	2210568,84	611	506074,88	2212784,51
254	508621,62	2210539,79	612	506077,55	2212788,18
255	508626,43	2210542,72	613	506072,63	2212795,10
256	508637,42	2210520,89	614	506067,66	2212789,74
257	508647,10	2210494,56	615	506053,02	2212800,66
258	508634,72	2210487,97	616	506037,70	2212811,13
259	508635,09	2210462,01	617	506021,26	2212822,05
260	508655,95	2210470,50	618	506004,32	2212833,94
261	508665,15	2210437,90	619	505938,53	2212879,22
262	508679,92	2210381,60	620	505923,66	2212889,56

Изм	Кол уч.	Лист	№ док	Подпись	Дата	0856300012717000020-0794627-02	Лист
							29

263	508679,56	2210313,45	621	505871,22	2212931,65
264	508709,48	2210242,75	622	505854,70	2212944,92
265	508692,13	2210235,89	623	505838,79	2212955,63
266	508718,28	2210183,34	624	505784,86	2212991,59
267	508751,02	2210196,94	625	505770,35	2213002,59
268	508756,52	2210167,98	626	505723,56	2213039,16
269	508789,32	2210171,61	627	505705,36	2213053,81
270	508786,51	2210196,73	628	505688,04	2213068,71
271	508827,63	2210200,49	629	505697,08	2213077,41
272	508831,12	2210200,58	630	505697,25	2213102,41
273	508861,08	2210201,86	631	505686,45	2213097,69
274	508863,84	2210191,24	632	505673,34	2213110,42
275	508884,39	2210178,28	633	505661,69	2213118,64
276	508883,95	2210184,99	634	505644,15	2213093,77
277	508900,24	2210184,93	635	505628,84	2213104,87
278	508930,23	2210186,51	636	505617,10	2213088,68
279	508942,99	2210187,96	637	505623,91	2213083,74
280	508944,98	2210190,02	638	505553,52	2212971,61
281	508989,28	2210184,14	639	505490,06	2212881,52
282	508990,27	2210179,08	640	505488,81	2212882,33
283	508997,58	2210177,93	641	505481,45	2212873,89
284	508997,33	2210183,55	642	505484,13	2212872,36
285	509030,77	2210177,87	643	505415,35	2212766,06
286	509031,71	2210171,09	644	505391,03	2212728,88
287	509096,18	2210179,18	645	505383,74	2212719,69
288	509097,97	2210175,83	646	505377,09	2212725,22
289	509103,39	2210176,51	647	505370,81	2212714,40
290	509101,00	2210181,97	648	505376,14	2212710,12
291	509138,80	2210197,07	649	505338,26	2212658,53
292	509140,46	2210192,97	650	505309,87	2212626,09
293	509143,24	2210194,10	651	505275,88	2212591,01
294	509141,58	2210198,20	652	505253,61	2212567,31
295	509199,06	2210224,77	653	505246,66	2212560,12
296	509201,82	2210217,27	654	505194,71	2212506,41
297	509211,21	2210220,72	655	505187,76	2212499,22
298	509208,16	2210228,98	656	505155,81	2212466,20
299	509252,95	2210249,69	657	505138,61	2212454,30
300	509406,98	2210319,83	658	505112,00	2212430,64
301	509413,75	2210323,36	659	505089,23	2212423,80
302	509418,97	2210320,63	660	505062,37	2212421,87
303	509427,76	2210325,22	661	505040,53	2212428,47
304	509422,61	2210327,99	662	505042,33	2212433,81

Изм	Кол уч.	Лист	№ док	Подпись	Дата	0856300012717000020-0794627-02	Лист
							30

305	509419,49	2210336,53	663	505033,25	2212438,17
306	509441,43	2210359,97	664	505030,89	2212431,18
307	509464,41	2210385,41	665	505026,79	2212432,38
308	509494,31	2210428,51	666	504990,08	2212453,87
309	509504,77	2210441,29	667	504968,88	2212469,31
310	509503,44	2210442,83	668	504902,37	2212518,58
311	509507,21	2210446,85	669	504909,41	2212521,52
312	509508,92	2210448,80	670	504898,72	2212526,87
313	509511,25	2210451,52	671	504893,01	2212525,07
314	509513,29	2210453,89	672	504823,88	2212577,80
315	509523,58	2210470,85	673	504827,38	2212581,71
316	509544,24	2210493,17	674	504819,43	2212587,75
317	509566,45	2210501,38	675	504816,00	2212583,92
318	509585,83	2210505,90	676	504705,42	2212669,11
319	509676,08	2210533,36	677	504694,08	2212680,12
320	509678,55	2210530,98	678	504700,74	2212689,40
321	509679,50	2210525,47	679	504691,82	2212702,02
322	509695,27	2210529,88	680	504683,04	2212690,41
323	509692,79	2210538,56	681	504641,16	2212721,83
324	509707,57	2210543,13	682	504557,70	2212784,11
325	509704,51	2210552,26	683	504567,47	2212795,72
326	509696,95	2210549,73	684	504559,82	2212802,56
327	509686,13	2210546,92	685	504549,64	2212791,02
328	509685,95	2210555,95	686	504314,48	2212972,93
329	509683,24	2210571,12	687	504323,66	2212985,02
330	509679,13	2210586,45	688	504310,12	2212996,78
331	509669,31	2210622,07	689	504299,02	2212984,23
332	509680,82	2210626,41	690	504291,71	2212990,60
333	509685,84	2210627,75	691	504286,51	2212982,85
334	509684,61	2210632,68	692	504292,84	2212977,22
335	509681,60	2210631,88	693	504249,24	2212940,11
336	509675,46	2210630,12	694	504223,39	2212934,95
337	509670,02	2210628,54	695	504196,66	2212933,71
338	509667,36	2210629,32	696	504196,66	2212940,86
339	509656,45	2210669,77	697	504182,66	2212940,86
340	509640,19	2210730,13	698	504182,66	2212933,07
341	509630,63	2210765,62	699	504098,00	2212929,12
342	509634,87	2210767,45	700	504073,28	2212927,97
343	509650,74	2210774,30	701	504073,15	2212932,87
344	509649,02	2210780,66	702	504063,16	2212932,66
345	509633,16	2210773,47	703	504063,29	2212927,51
346	509629,03	2210771,54	704	504024,69	2212927,79

Изм	Кол уч.	Лист	№ док	Подпись	Дата	0856300012717000020-0794627-02	Лист
							31

347	509625,82	2210783,48	705	504011,79	2212930,19
348	509630,49	2210833,97	706	504003,20	2212932,35
349	509633,38	2210822,77	707	503999,01	2212938,72
350	509631,42	2210822,07	708	504000,25	2212941,03
351	509627,65	2210820,72	709	2211339,86	507467,26
352	509622,87	2210819,26	710	2211334,70	507460,60
353	509617,80	2210819,82	711	2211349,00	507447,57
354	509615,43	2210819,10	712	2211354,62	507453,67
355	509616,87	2210816,66	713	2211634,96	507195,29
356	509602,51	2210812,69	714	2211642,31	507188,52
357	509595,10	2210811,45	715	2211669,30	507217,51
358	509593,54	2210801,84	716	2211531,64	507340,71
359	509600,14	2210803,87	717	2211361,62	507492,19
360	509604,37	2210790,79	718	2212936,25	505875,09
361	509610,31	2210770,14	719	2212932,22	505878,73
362	509622,28	2210737,76	720	2212928,08	505875,66

1.3.6. Таблица координат поворотных точек отменяемых красных линий.

№ точки	X	Y
721	508711,16	2210512,09
722	508695,12	2210507,28

1.3.7. Правовой статус объектов планирования.

На период подготовки проекта межевания территория свободна от застройки, но имеются действующие линейные объекты инженерных сетей, автомобильные дороги.

В границах проектируемой территории отсутствуют объекты недвижимости, оформленные в установленном законом порядке, а также объекты самовольного размещения.

1.4. Основные показатели по проекту межевания.


Настоящий проект обеспечивает равные права и возможности правообладателей земельных участков в соответствии с действующим законодательством. Сформированные границы земельных участков позволяют обеспечить необходимые требования по содержанию и обслуживанию объектов застройки в условиях сложившейся планировочной системы территории проектирования.

Изм	Кол уч.	Лист	№ док	Подпись	Дата	0856300012717000020-0794627-02	Лист
							32

2. ГРАФИЧЕСКИЕ ПРИЛОЖЕНИЯ

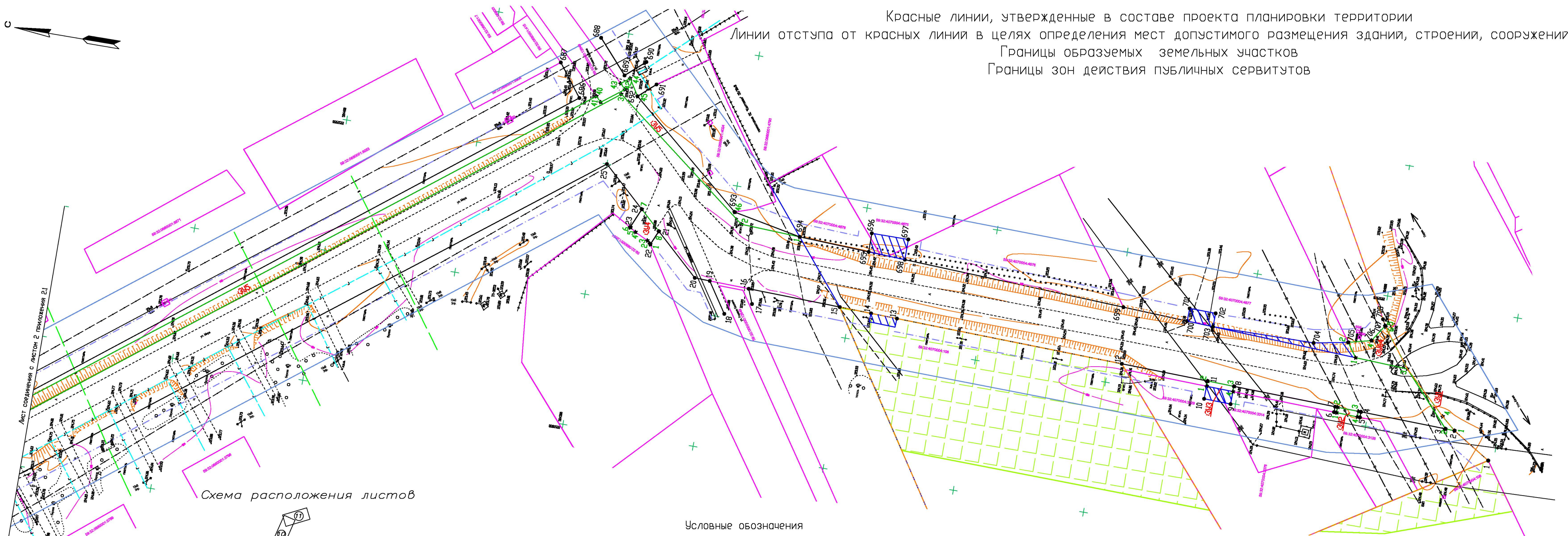
2.1 Основная часть

2.2 Материалы по обоснованию

						0856300012718000001-0794627-03			
						«Проект планировки и проект межевания части территории Култаевского сельского поселения Пермского муниципального района Пермского края, предусматривающей размещение линейного объекта – автомобильная дорога Култаево – Нижние Муллы»			
Изм	Кол.уч.	Лист	№док	Подпись	Дата	Стадия	Лист	Листов	
						Проект межевания территории	П	33	54
Проверил	Махнев. Д.Н.				04.18		Основная часть	ООО «Гео Граф»	
Составил	Туманов А.В.				04.18				

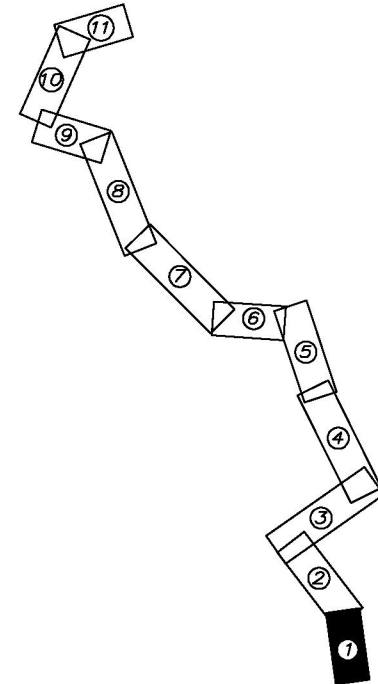


Красные линии, утвержденные в составе проекта планировки территории
 Линии отступа от красных линий в целях определения мест допустимого размещения зданий, строений, сооружений
 Границы образуемых земельных участков
 Границы зон действия публичных сервитутов



Лист соединения с листом 2 приложения 2.1

Схема расположения листов



Условные обозначения

- | | | | | |
|--|--|--|-----|--|
| | Граница земельных участков, учтенных в ГКН | | К | Канализация |
| | Граница кадастрового квартала | | В | Водопровод |
| | Граница территории проектирования | | Г | Газопровод |
| | Граница населенных пунктов | | Н | Нефтепровод |
| | Красные линии существующие с номерами характерных точек | | ←○→ | ВЛ 0.4 кВ |
| | Красные линии отменяемые | | ←○→ | ВЛ 6 кВ, 10 кВ |
| | Красные линии устанавливаемые с номерами характерных точек | | ←→ | Подземная ЛЭП 0.4 кВ |
| | Граница образуемых участков | | ★ | Линии связи |
| | Линии отступа от красных линий | | ★ | Поворотные точки образуемых земельных участков |
| | Граница зон действия публичных сервитутов | | ★ | Условный номер образуемого земельного участка |
| | Придорожная полоса | | ★ | Поворотные точки красных линий |
| | | | ★ | Номер земельного участка, учтенного в ГКН |
| | | | | Номер кадастрового квартала |

59:32:3980008:3120
 59:32:3980008

Приложение 2.1

0856300012718000001-0794627-03				
"Проект планировки и проект межевания части территории Култаевского сельского поселения Пермского муниципального района Пермского края, предусматривающей размещение линейного объекта – автомобильная дорога Култаево – Нижние Муллы"				
Изм.	Кол.уч.	Лист	№ док	Дата
Проект межевания территории			Стадия	Лист
Основная часть			П	1
Чертеж межевания территории			Листов	22
Инженер Туманов А.В.			04.18	
Инженер Махнев Д.Н.			04.18	
ООО "Гео Граф"				

М 1:1000

Формат А4*3

Инв.№ подл. Подпись и дата Взам.инв.№

Красные линии, утвержденные в составе проекта планировки территории
 Линии отступа от красных линий в целях определения мест допустимого размещения зданий, строений, сооружений
 Границы образуемых земельных участков
 Границы зон действия публичных сервитутов

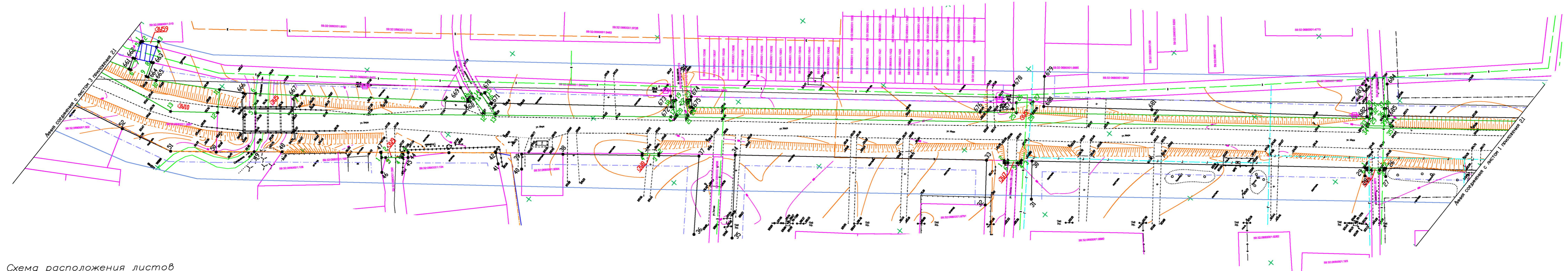
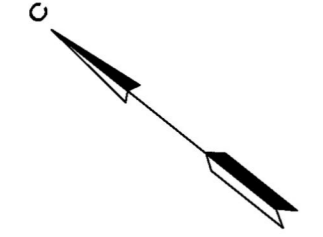
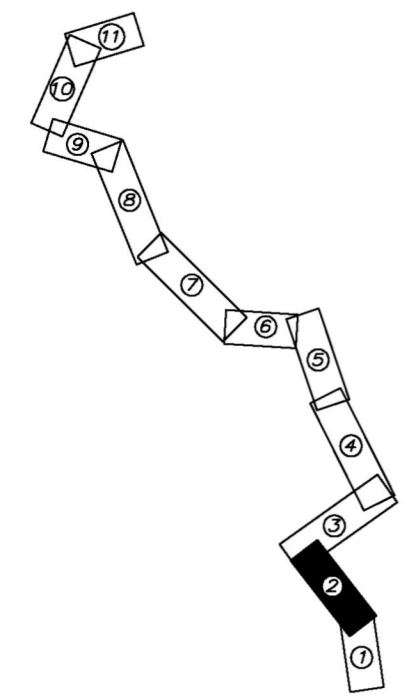


Схема расположения листов



- Условные обозначения
- Граница земельных участков, учтенных в ГКН
 - Граница кадастрового квартала
 - Граница территории проектирования
 - Граница населенных пунктов
 - 1 — Красные линии существующие с номерами характерных точек
 - x — x — Красные линии отменяемые
 - 10 — Красные линии устанавливаемые с номерами характерных точек
 - Граница образуемых участков
 - Линии отступа от красных линий
 - ▨ Граница зон действия публичных сервитутов
 - ▨ Придорожная полоса
 - К Канализация
 - Водопровод
 - Г Газопровод
 - Н Нефтепровод
 - ВЛ 0.4кВ
 - ВЛ 6кВ, 10кВ
 - Подземная ЛЭП 0.4 кВ
 - Линии связи
 - ★ 1 Поворотные точки образуемых земельных участков
 - 341 Условный номер образуемого земельного участка
 - 1 Поворотные точки красных линий
 - 59:32:3980008:3120 Номер земельного участка, учтенного в ГКН
 - 59:32:3980008 Номер кадастрового квартала

Приложение 2.1

0856300012718000001-0794627-03				
"Проект планировки и проект межевания части территории Култаевского сельского поселения Пермского муниципального района Пермского края, предусматривающей размещение линейного объекта – автомобильная дорога Култаево – Нижние Муллы"				
Изм.	Кол.уч	Лист	№ док	Подп.
Проект межевания территории			Стадия	Лист
Основная часть			П	2
Инженер	Туманов А.В.	04.18	Чертеж	
Инженер	Махнев Д.Н.	04.18	межевания территории	
			ООО "Гео Граф"	

М 1:1000

Формат А4*4

Инд.№ подл. Подпись и дата Взам. инд.№

Красные линии, утвержденные в составе проекта планировки территории
 Линии отступа от красных линий в целях определения мест допустимого размещения зданий, строений, сооружений
 Границы образуемых земельных участков
 Границы зон действия публичных сервитутов

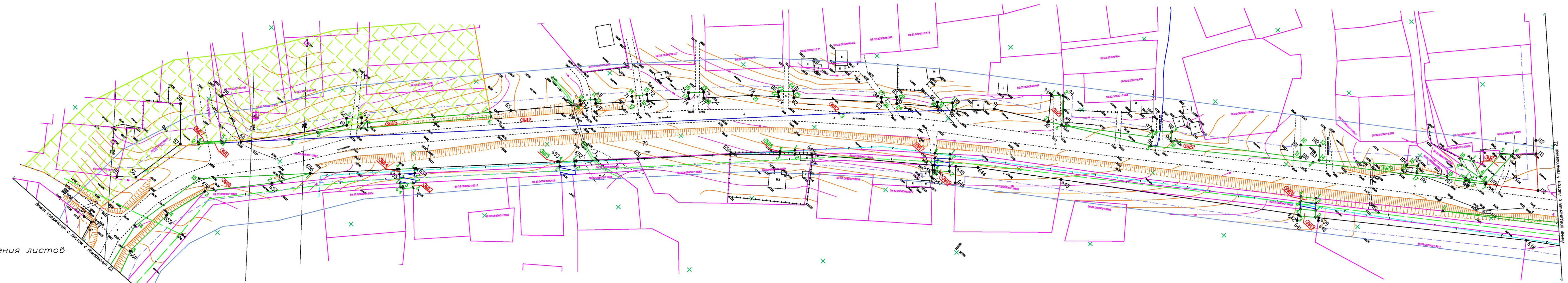
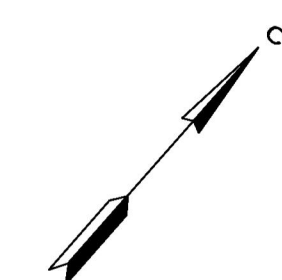
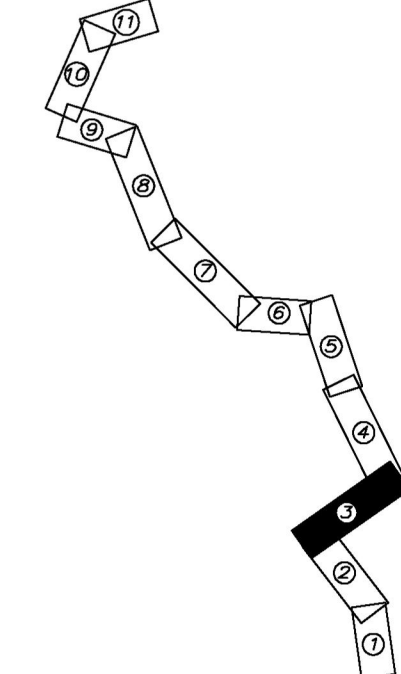


Схема расположения листов



- Условные обозначения
- Граница земельных участков, учтенных в ГКН
 - Граница кадастрового квартала
 - Граница территории проектирования
 - Граница населенных пунктов
 - Красные линии существующие с номерами характерных точек
 - x-x- Красные линии отменяемые
 - Красные линии устанавливаемые с номерами характерных точек
 - Границы образуемых участков
 - - - Линии отступа от красных линий
 - ▨ Граница зон действия публичных сервитутов
 - ▨ Придорожная полоса
 - Канализация
 - Водопровод
 - Газопровод
 - Нефтепровод
 - ↔ ВЛ 0,4кВ
 - ↔ ВЛ 6кВ, 10кВ
 - ↔ Подземная ЛЭП 0,4 кВ
 - Линии связи
 - ★ 1 Поворотные точки образуемых земельных участков
 - ★ 391 Условный номер образуемого земельного участка
 - 1 Поворотные точки красных линий
- 59:32:3980008:3120 Номер земельного участка, учтенного в ГКН
 59:32:3980008 Номер кадастрового квартала

Приложение 2.1

0856300012718000001-0794627-03				
"Проект планировки и проект межевания части территории Култаевского сельского поселения Пермского муниципального района Пермского края, предусматривающей размещение линейного объекта - автомобильная дорога Култаево - Нижние Муллы"				
Изм.	Кол.уч.	Лист N° док	Подп.	Дата
Проект межевания территории				
Основная часть				
Стадия	Лист	Листов		
П	3	22		
Инженер	Туманов А.В.	04.18		
Инженер	Махнев Д.Н.	04.18		
Чертеж межевания территории				
000 "Гео Граф"				

М 1:1000

Формат А4*5

Красные линии, утвержденные в составе проекта планировки территории
 Линии отступа от красных линий в целях определения мест допустимого размещения зданий, строений, сооружений
 Границы образуемых земельных участков
 Границы зон действия публичных сервитутов


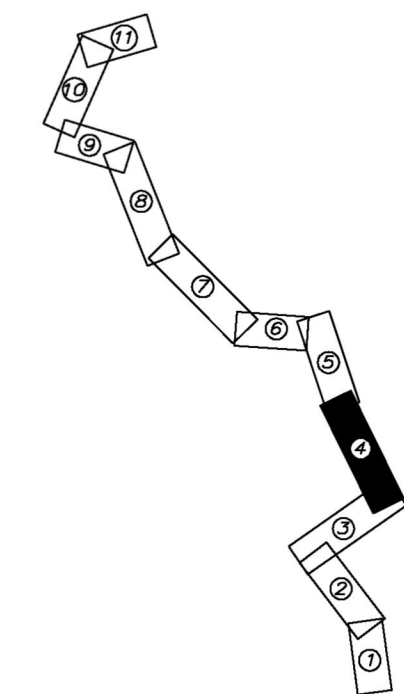


Схема расположения листов



- Условные обозначения
- Граница земельных участков, учтенных в ГКН
 - Граница кадастрового квартала
 - Граница территории проектирования
 - Граница населенных пунктов
 - Красные линии существующие с номерами характерных точек
 - Красные линии отменяемые
 - Красные линии устанавливаемые с номерами характерных точек
 - Граница образуемых участков
 - Линии отступа от красных линий
 - Граница зон действия публичных сервитутов
 - Придорожная полоса
 - Канализация
 - Водопровод
 - Газопровод
 - Нефтепровод
 - ВЛ 0.4кВ
 - ВЛ 6кВ, 10кВ
 - Подземная ЛЭП 0.4 кВ
 - Линии связи
 - ★ Поворотные точки образуемых земельных участков
 - Условный номер образуемого земельного участка
 - Поворотные точки красных линий
 - Номер земельного участка, учтенного в ГКН
 - Номер кадастрового квартала

59:32:3980008:3120
 59:32:3980008

Приложение 2.1

0856300012718000001-0794627-03					
"Проект планировки и проект межевания части территории Култаевского сельского поселения Пермского муниципального района Пермского края, предусматривающей размещение линейного объекта – автомобильная дорога Култаво – Нижние Муллы"					
Изм.	Колуч	Лист	№ док	Погр.	Дата
Проект межевания территории				Стадия	Лист
Основная часть				П	4
Чертеж межевания территории				000 "Гео Граф"	
Инженер	Туманов А.В.	04.18			
Инженер	Махнев Д.Н.	04.18			

М 1:1000

Формат А4*5

Инд. № подл. Подпись и дата. Взам. инд. №

Красные линии, утвержденные в составе проекта планировки территории
 Линии отступа от красных линий в целях определения мест допустимого размещения зданий, строений, сооружений
 Границы образуемых земельных участков
 Границы зон действия публичных сервитутов

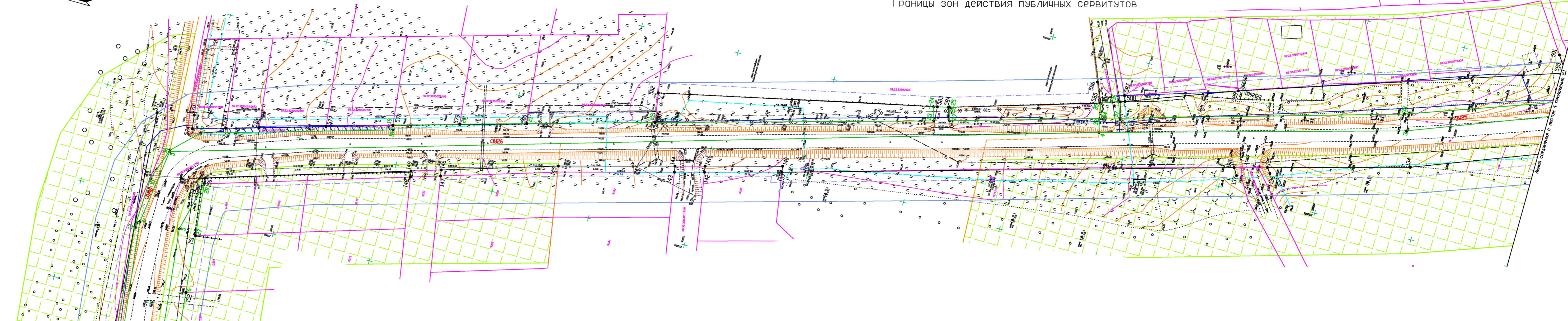
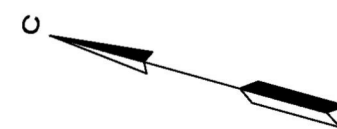
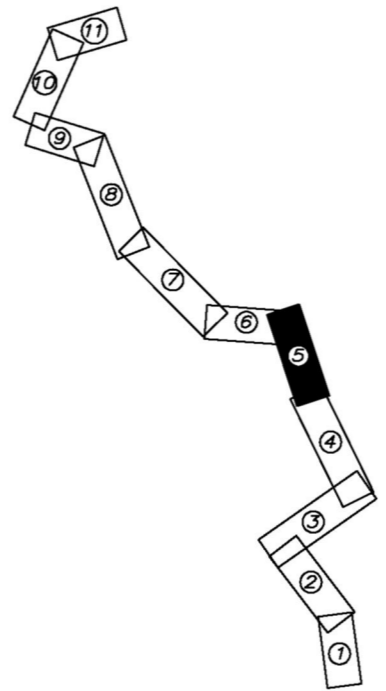


Схема расположения листов



- Условные обозначения
- Граница земельных участков, учтенных в ГКН
 - Граница кадастрового квартала
 - Граница территории проектирования
 - Граница населенных пунктов
 - Красные линии существующие с номерами характерных точек
 - x-x- Красные линии отменяемые
 - Красные линии устанавливаемые с номерами характерных точек
 - Граница образуемых участков
 - - - Линии отступа от красных линий
 - ▨ Граница зон действия публичных сервитутов
 - ▨ Придорожная полоса
 - Канализация
 - Водопровод
 - Газопровод
 - Нефтепровод
 - ↔ ВЛ 0.4 кВ
 - ↔ ВЛ 6кВ, 10кВ
 - ↔ Подземная ЛЭП 0.4 кВ
 - ↔ Линии связи
 - ★ 1 Поворотные точки образуемых земельных участков
 - 341 Условный номер образуемого земельного участка
 - 1 Поворотные точки красных линий
 - 59:32:3980008:3120 Номер земельного участка, учтенного в ГКН
 - 59:32:3980008 Номер кадастрового квартала

М 1:1000

Приложение 2.1

0856300012718000001-0794627-03				
"Проект планировки и проект межевания части территории Култаевского сельского поселения Пермского муниципального района Пермского края, предусматривающей размещение линейного объекта – автомобильная дорога Култаево – Нижние Муллы"				
Изм.	Колуч	Лист	№ док	Подп.
Проект межевания территории			Стадия	Лист
Основная часть			П	5
Чертеж межевания территории			Листов	22
Инженер	Туманов А.В.	04.18		
Инженер	Махнев Д.Н.	04.18		
000 "Гео Граф"			Формат А4*4	

И.№.№ подл. Подпись и дата

Взам. инв.№

Красные линии, утвержденные в составе проекта планировки территории
 Линии отступа от красных линий в целях определения мест допустимого размещения зданий, строений, сооружений
 Границы образуемых земельных участков
 Границы зон действия публичных сервитутов


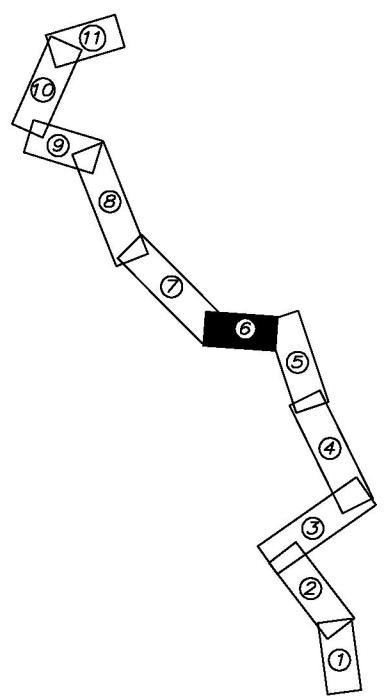


Схема расположения листов



- Условные обозначения**
- Граница земельных участков, учтенных в ГКН
 - Граница кадастрового квартала
 - Граница территории проектирования
 - Граница населенных пунктов
 - Красные линии существующие с номерами характерных точек
 - x-x- Красные линии отменяемые
 - Красные линии устанавливаемые с номерами характерных точек
 - Граница образуемых участков
 - - - Линии отступа от красных линий
 - ▨ Граница зон действия публичных сервитутов
 - ▨ Придорожная полоса
 - Канализация
 - Водопровод
 - Газопровод
 - Нефтепровод
 - ↔ ВЛ 0.4кВ
 - ↔ ВЛ 6кВ, 10кВ
 - Подземная ЛЭП 0.4 кВ
 - Линии связи
 - ★ 1 Поворотные точки образуемых земельных участков
 - 3У1 Условный номер образуемого земельного участка
 - 1 Поворотные точки красных линий
- 59:32:3980008:3120 Номер земельного участка, учтенного в ГКН
 59:32:3980008 Номер кадастрового квартала

М 1:1000

Приложение 2.1

0856300012718000001-0794627-03				
"Проект планировки и проект межевания части территории Култаевского сельского поселения Пермского муниципального района Пермского края, предусматривающей размещение линейного объекта – автомобильная дорога Култаево – Нижние Муллы"				
Изм.	Кол.уч.	Лист	№ док	Дата
Проект межевания территории Основная часть			Стация	Лист
			П	6
Чертеж межевания территории			Листов	22
Инженер Туманов А.В.			04.18	
Инженер Махнев Д.Н.			04.18	
ООО "Гео Граф"				

Формат А4*3

Инв.№ подл. Подпись и дата Взам. инв.№

Красные линии, утвержденные в составе проекта планировки территории
 Линии отступа от красных линий в целях определения мест допустимого размещения зданий, строений, сооружений
 Границы образуемых земельных участков
 Границы зон действия публичных сервитутов

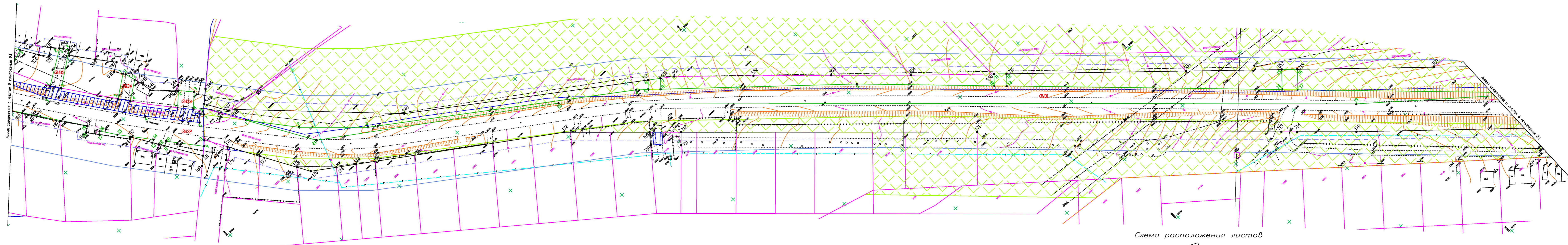
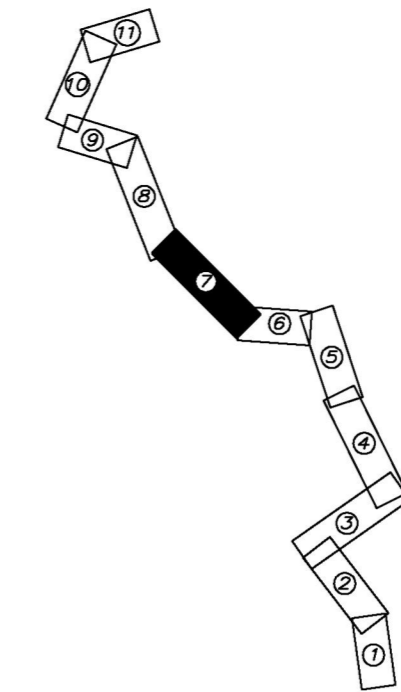


Схема расположения листов



- Условные обозначения
- Граница земельных участков, учтенных в ГКН
 - Граница кадастрового квартала
 - Граница территории проектирования
 - Граница населенных пунктов
 - Красные линии существующие с номерами характерных точек
 - Красные линии отменяемые
 - Красные линии устанавливаемые с номерами характерных точек
 - Граница образуемых участков
 - - - Линии отступа от красных линий
 - ▨ Граница зон действия публичных сервитутов
 - ▨ Придорожная полоса
 - Канализация
 - Водопровод
 - Газопровод
 - Нефтепровод
 - ВЛ 0,4 кВ
 - ВЛ 6 кВ, 10 кВ
 - Подземная ЛЭП 0,4 кВ
 - Линии связи
 - ★ Поворотные точки образуемых земельных участков
 - Условный номер образуемого земельного участка
 - Поворотные точки красных линий
 - Номер земельного участка, учтенного в ГКН
 - Номер кадастрового квартала

59:32:3980008:3120
 59:32:3980008

Приложение 2.1

				0856300012718000001-0794627-03		
				"Проект планировки и проект межевания части территории Култаевского сельского поселения Пермского муниципального района Пермского края, предусматривающей размещение линейного объекта - автомобильная дорога Култаево - Нижние Муллы"		
Изм.	Колуч	Лист	№ док	Подп.	Дата	
Проект межевания территории				Стадия	Лист	Листов
Основная часть				П	7	22
Чертеж						
межевания территории				000 "Гео Граф"		

М 1:1000

Формат А4*5

Инв.№ подл. Подпись и дата Взам.инв.№

Красные линии, утвержденные в составе проекта планировки территории
 Линии отступа от красных линий в целях определения мест допустимого размещения зданий, строений, сооружений
 Границы образуемых земельных участков
 Границы зон действия публичных сервитутов


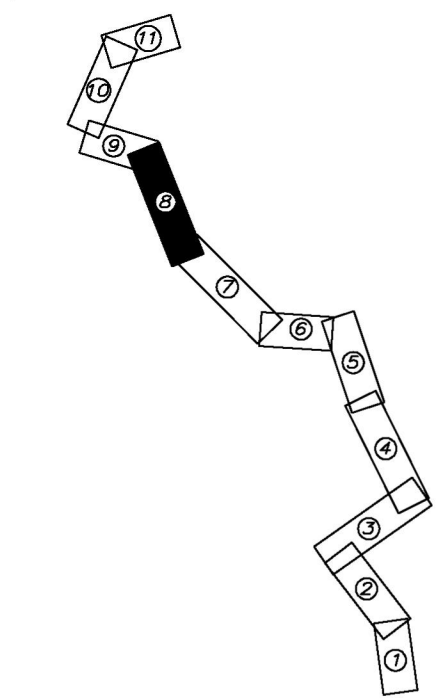


Схема расположения листов



- Условные обозначения
- Граница земельных участков, учтенных в ГКН
 - Граница кадастрового квартала
 - Граница территории проектирования
 - Граница населенных пунктов
 - 1 — Красные линии существующие с номерами характерных точек
 - x x x — Красные линии отменяемые
 - 10 — Красные линии устанавливаемые с номерами характерных точек
 - Граница образуемых участков
 - Границы зон действия публичных сервитутов
 - Придорожная полоса
 - Канализация
 - Водопровод
 - Газопровод
 - Нефтепровод
 - ВЛ 0.4кВ
 - ВЛ 6кВ, 10кВ
 - Подземная ЛЭП 0.4 кВ
 - Линии связи
 - ★ Поворотные точки образуемых земельных участков
 - 391 — Условный номер образуемого земельного участка
 - Поворотные точки красных линий
 - 59:32:3980008:3120 — Номер земельного участка, учтенного в ГКН
 - 59:32:3980008 — Номер кадастрового квартала

Приложение 2.1

0856300012718000001-0794627-03				
"Проект планировки и проект межевания части территории Култаевского сельского поселения Пермского муниципального района Пермского края, предусматривающей размещение линейного объекта - автомобильная дорога Култаево - Нижние Муллы"				
Изм.	Кол.уч	Лист N° док	Подп.	Дата
Проект межевания территории Основная часть			Стадия	Лист
			П	8
			Листов	22
Инженер	Туманов А.В.	04.18		
Инженер	Махнев Д.Н.	04.18		
Чертеж межевания территории			000 "Гео Граф"	

М 1:1000

Формат А4*5

Инв.№ подл. Подпись и дата. Взам. инв.№

Красные линии, утвержденные в составе проекта планировки территории
 Линии отступа от красных линий в целях определения мест допустимого размещения зданий, строений, сооружений
 Границы образуемых земельных участков
 Границы зон действия публичных сервитутов

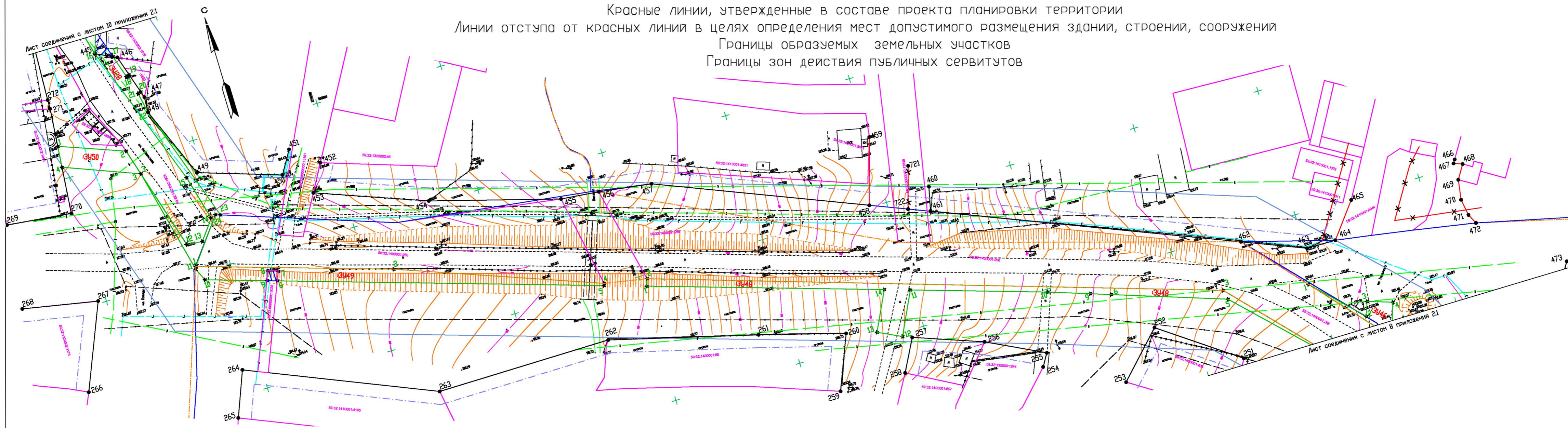
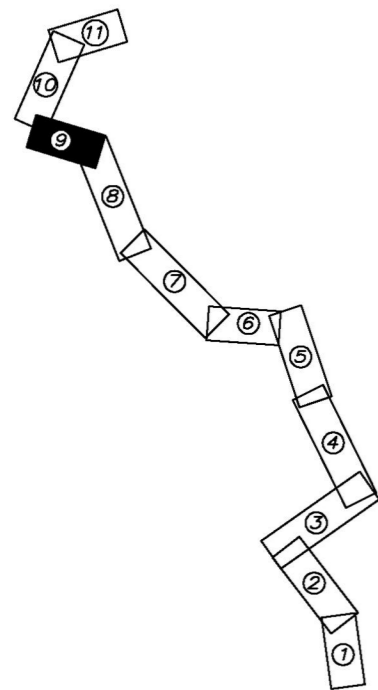


Схема расположения листов



Условные обозначения

- | | | | |
|--|--|--|--|
| | Граница земельных участков, учтенных в ГКН | | К Канализация |
| | Граница кадастрового квартала | | В Водопровод |
| | Граница территории проектирования | | Г Газопровод |
| | Граница населенных пунктов | | Н Нефтепровод |
| | Красные линии существующие с номерами характерных точек | | ВЛ 0.4 кВ |
| | Красные линии отменяемые | | ВЛ 6 кВ, 10 кВ |
| | Красные линии устанавливаемые с номерами характерных точек | | Подземная ЛЭП 0.4 кВ |
| | Граница образуемых участков | | Линии связи |
| | Линии отступа от красных линий | | ★ 1 Поворотные точки образуемых земельных участков |
| | Граница зон действия публичных сервитутов. | | • 1 Условный номер образуемого земельного участка |
| | Придорожная полоса | | Поворотные точки красных линий |
- 59:32:3980008:3120 Номер земельного участка, учтенного в ГКН
 59:32:3980008 Номер кадастрового квартала

М 1:1000

Приложение 2.1

				0856300012718000001-0794627-03		
				"Проект планировки и проект межевания части территории Култаевского сельского поселения Пермского муниципального района Пермского края, предусматривающей размещение линейного объекта - автомобильная дорога Култаево - Нижние Муллы"		
Изм.	Кол.уч.	Лист № док	Подп.	Дата	Проект межевания территории	Стадия
					Основная часть	П
						Лист
						9
						Листов
						22
Инженер	Туманов А.В.			04.18	Чертеж межевания территории	ООО "Гео Граф"
Инженер	Махнев Д.Н.			04.18		

Формат А4*3

Инв.№ подл. Подпись и дата Взам. инв.№

Красные линии, утвержденные в составе проекта планировки территории
 Линии отступа от красных линий в целях определения мест допустимого размещения зданий, строений, сооружений
 Границы образуемых земельных участков
 Границы зон действия публичных сервитутов

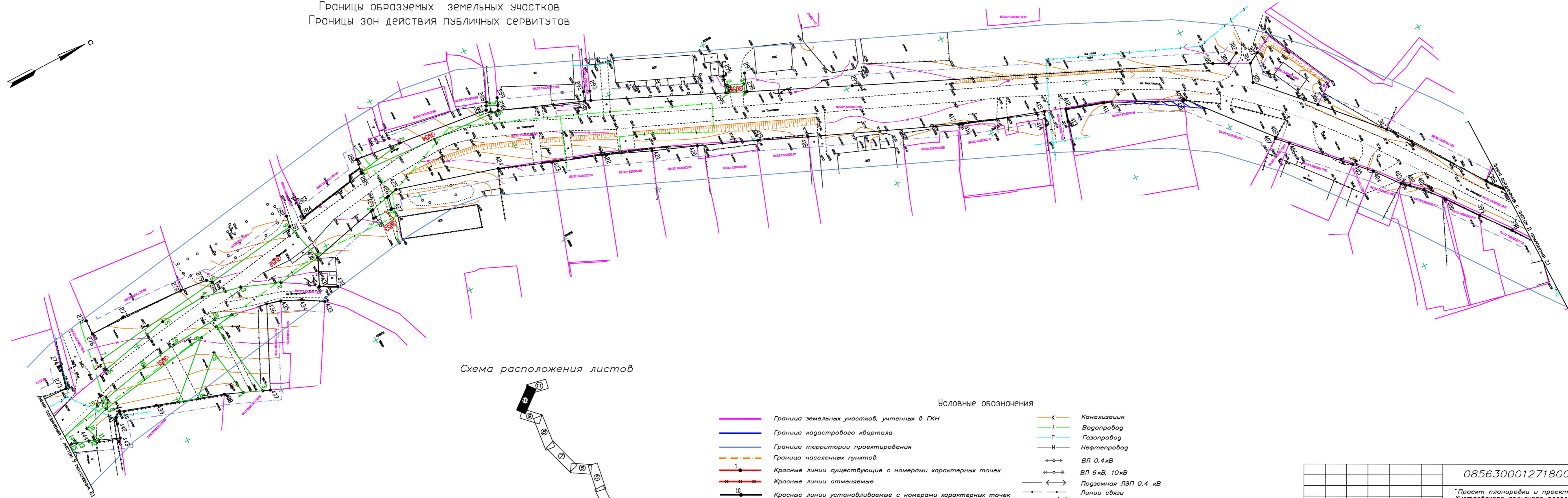
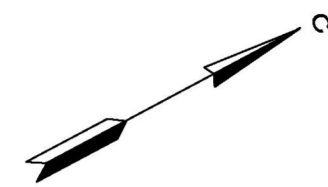
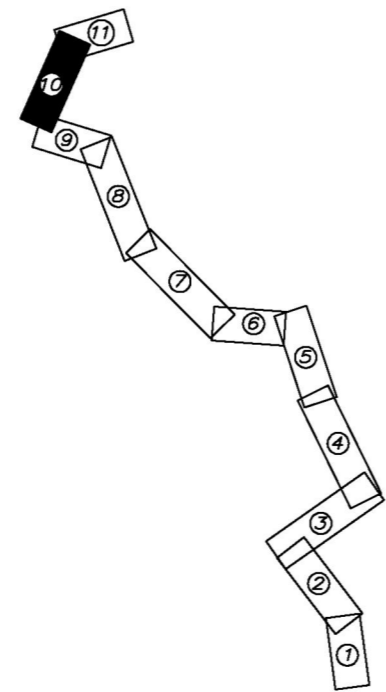


Схема расположения листов



- Условные обозначения**
- Граница земельных участков, учтенных в ГКН
 - Граница кадастрового квартала
 - Граница территории проектирования
 - Граница населенных пунктов
 - 1 Красные линии существующие с номерами характерных точек
 - x-x- Красные линии отменяемые
 - 10 Красные линии устанавливаемые с номерами характерных точек
 - Граница образуемых участков
 - - - Линии отступа от красных линий
 - ▨ Граница зон действия публичных сервитутов
 - ▨ Придорожная полоса
 - К Канализация
 - В Водопрвод
 - Г Газопровод
 - Н Нефтепрвод
 - ←○→ ВЛ 0.4кВ
 - ←○→ ВЛ 6кВ, 10кВ
 - Подземная ЛЭП 0.4 кВ
 - Линии связи
 - ★ 1 Поворотные точки образуемых земельных участков
 - 391 Условный номер образуемого земельного участка
 - 1 Поворотные точки красных линий
 - 59:32:3980008:3120 Номер земельного участка, учтенного в ГКН
 - 59:32:3980008 Номер кадастрового квартала

Приложение 2.1

0856300012718000001-0794627-03				
"Проект планировки и проект межевания части территории Култаевского сельского поселения Пермского муниципального района Пермского края, предусматривающей размещение линейного объекта - автомобильная дорога Култаево - Нижние Муллы"				
Изм.	Кол.уч.	Лист	№ док	Подп.
Проект межевания территории			Стация	Лист
Основная часть			7	10
Чертеж межевания территории			Листов	22
Инженер	Туманов А.В.	04.18		
Инженер	Махнев Д.Н.	04.18		
ООО "Гео Граф"				

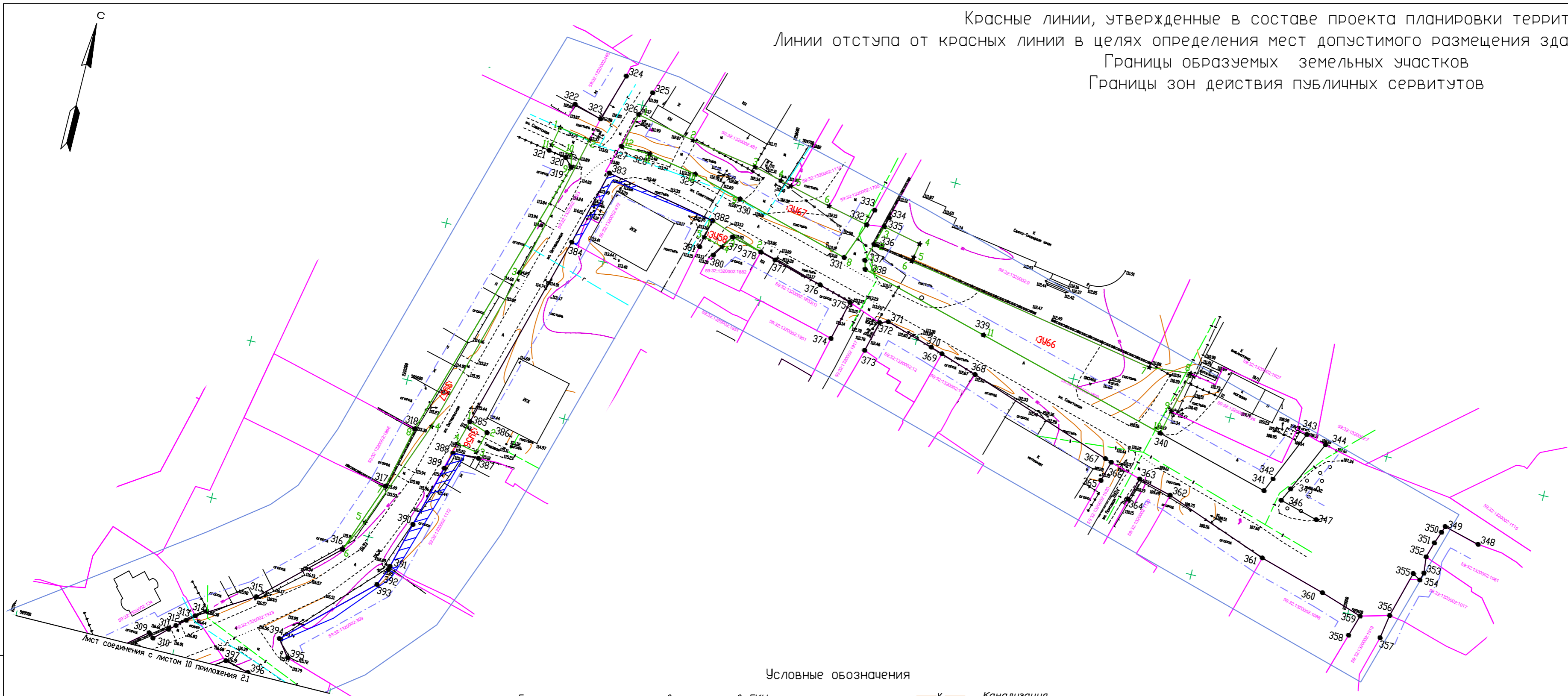
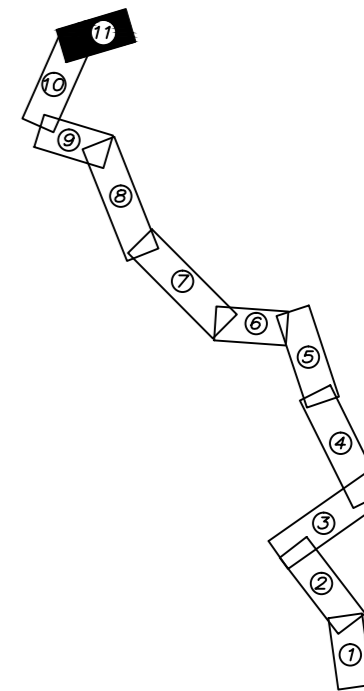
М 1:1000

Формат А4*4

Инв.№ подл. Погнпись и дата Взам. инв.№

Красные линии, утвержденные в составе проекта планировки территории
 Линии отступа от красных линий в целях определения мест допустимого размещения зданий, строений, сооружений
 Границы образуемых земельных участков
 Границы зон действия публичных сервитутов

Схема расположения листов



Условные обозначения

- | | | | |
|--|--|--|--|
| | Граница земельных участков, учтенных в ГКН | | К Канализация |
| | Граница кадастрового квартала | | В Водопровод |
| | Граница территории проектирования | | Г Газопровод |
| | Граница населенных пунктов | | Н Нефтепровод |
| | Красные линии существующие с номерами характерных точек | | ВЛ 0.4кВ |
| | Красные линии отменяемые | | ВЛ 6кВ, 10кВ |
| | Красные линии устанавливаемые с номерами характерных точек | | Подземная ЛЭП 0.4 кВ |
| | Граница образуемых участков | | Линии связи |
| | Линии отступа от красных линий | | ★ 1 Поворотные точки образуемых земельных участков |
| | Граница зон действия публичных сервитутов | | 391 Условный номер образуемого земельного участка |
| | Придорожная полоса | | • 1 Поворотные точки красных линий |
| | | | 59:32:3980008:3120 Номер земельного участка, учтенного в ГКН |
| | | | 59:32:3980008 Номер кадастрового квартала |

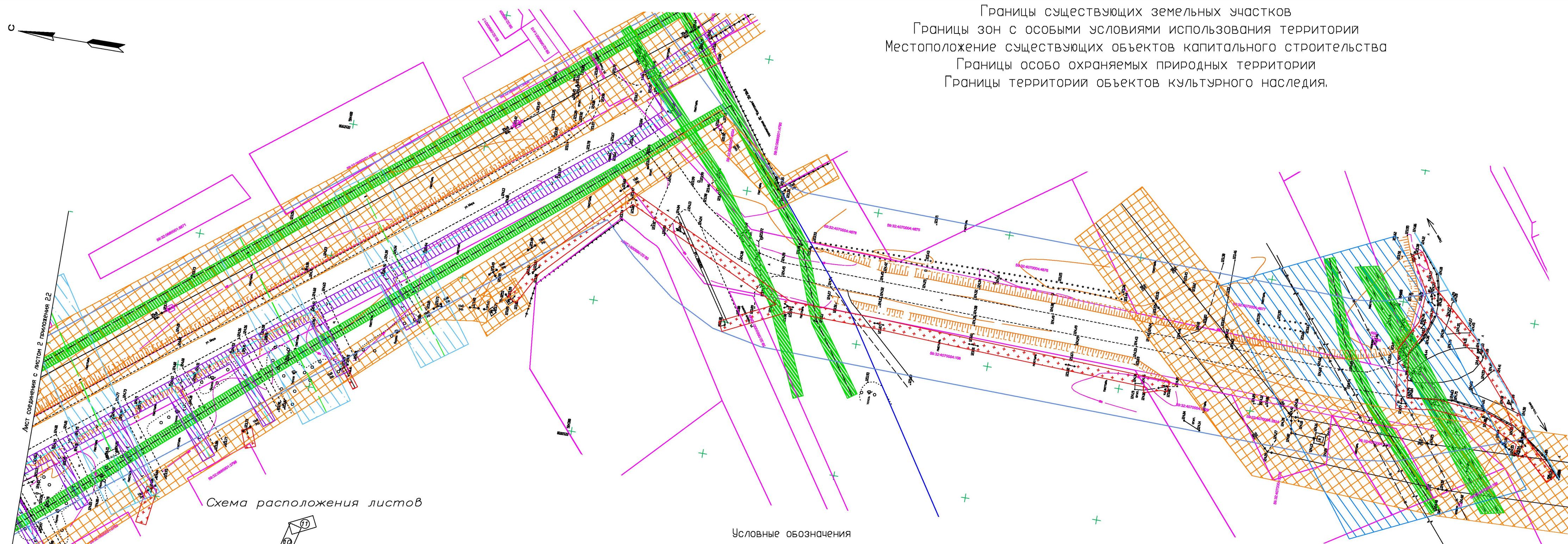
Приложение 2.1

0856300012718000001-0794627-03							
"Проект планировки и проект межевания части территории Култаевского сельского поселения Пермского муниципального района Пермского края, предусматривающей размещение линейного объекта – автомобильная дорога Култаево – Нижние Муллы"							
Изм.	Кол.уч.	Лист	№ док.	Подп.	Дата		
Проект межевания территории Основная часть					Стадия	Лист	Листов
					П	11	22
Инженер Туманов А.В.					04.18		
Инженер Махнев Д.Н.					04.18		
Чертеж межевания территории					ООО "Гео Граф"		

М 1:1000

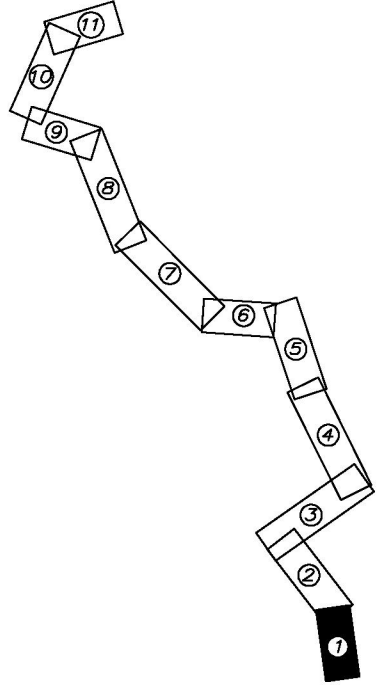
Инв.№ подл. Подпись и дата. Взам. инв.№

Границы существующих земельных участков
 Границы зон с особыми условиями использования территории
 Местоположение существующих объектов капитального строительства
 Границы особо охраняемых природных территорий
 Границы территории объектов культурного наследия.



Лист соединения с листом 2 приложения 2.2

Схема расположения листов



Условные обозначения

- Граница земельных участков, учтенных в ГКН
- Граница кадастрового квартала
- Граница территории проектирования
- Граница населенных пунктов
- Граница особо охраняемых природных территорий
- Граница территорий объектов культурного наследия
- Санитарный разрыв автодороги Пермь – Усть-Качка
- Санитарно-защитная зона скотомогильников
- Водоохранная зона
- Прибрежная защитная полоса
- Охранная зона водопровода
- Охранная зона газопровода
- Охранная зона ВЛ 0.4 кВ
- Охранная зона высоковольтной ВЛ
- Охранная зона линии связи
- Охранная зона нефтепровода
- Объекты культурного наследия
- Канализация
- Водопровод
- Газопровод
- Нефтепровод
- ВЛ 0.4 кВ
- ВЛ 6 кВ, 10 кВ
- Подземная ЛЭП 0.4 кВ
- Линии связи

59:32:3980008:3120 Номер земельного участка, учтенного в ГКН
 59:32:3980008 Номер кадастрового квартала

М 1:1000

Приложение 2.2

0856300012718000001-0794627-03					
"Проект планировки и проект межевания части территории Култаевского сельского поселения Пермского муниципального района Пермского края, предусматривающей размещение линейного объекта – автомобильная дорога Култаево – Нижние Муллы"					
Изм.	Кол.уч.	Лист	№ док.	Подп.	Дата
Проект межевания территории			Стадия	Лист	Листов
Материалы по обоснованию			П	12	22
Инженер Туманов А.В.			04.18		
Инженер Махнев Д.Н.			04.18		
Чертеж материалов по обоснованию			ООО "Гео Граф"		

Формат А4*3

Инв.№ подл. Подпись и дата Взам.инв.№

Границы существующих земельных участков
 Границы зон с особыми условиями использования территории
 Местоположение существующих объектов капитального строительства
 Границы особо охраняемых природных территорий
 Границы территорий объектов культурного наследия.


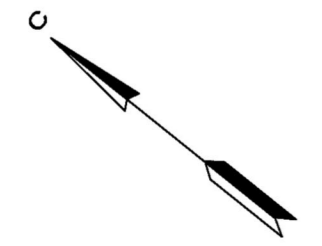
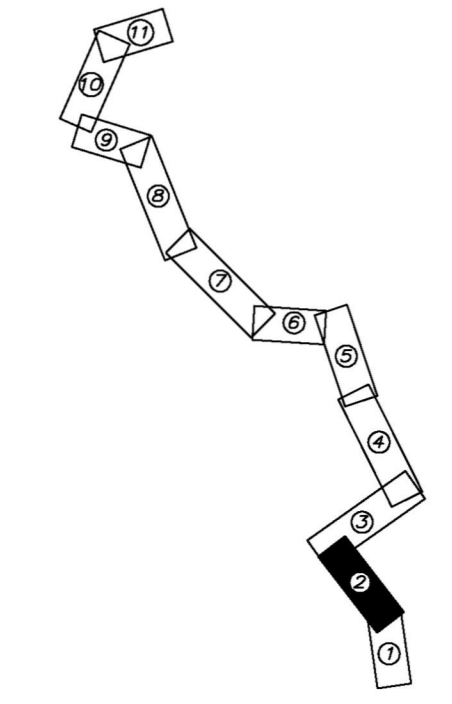


Схема расположения листов



- Условные обозначения
- | | |
|--|---------------------------------|
| Граница земельных участков, учтенных в ГКН | Охранная зона высоковольтной ВЛ |
| Граница кадастрового квартала | Охранная зона линии связи |
| Граница территории проектирования | Охранная зона нефтепровода |
| Граница населенных пунктов | Объекты культурного наследия |
| Граница особо охраняемых природных территорий | Канализация |
| Граница территорий объектов культурного наследия | Водопровод |
| Санитарный разрыв автодороги Пермь – Усть-Качка | Газопровод |
| Санитарно-защитная зона скотомогильников | Нефтепровод |
| Водоохранная зона | ВЛ 0,4 кВ |
| Прибрежная защитная полоса | ВЛ 6 кВ, 10 кВ |
| Охранная зона водопровода | Подземная ЛЭП 0,4 кВ |
| Охранная зона газопровода | Линии связи |
| Охранная зона ВЛ 0,4 кВ | |
- 59:32:3980008:3120 Номер земельного участка, учтенного в ГКН
 59:32:3980008 Номер кадастрового квартала

М 1:1000

Приложение 2.2

					0856300012718000001-0794627-03			
					"Проект планировки и проект межевания части территории Култаевского сельского поселения Пермского муниципального района Пермского края, предусматривающей размещение линейного объекта – автомобильная дорога Култаево – Нижние Муллы"			
Изм.	Кол.уч.	Лист	№ док	Подп.	Дата	Статус	Лист	Листов
						Проект межевания территории	П	13
						Материалы по обоснованию		22
Инженер	Туманов А.В.				04.18	Чертеж материалов по обоснованию	ООО "Гео Граф"	
Инженер	Махнев Д.Н.				04.18			
							Формат А4*4	

Границы существующих земельных участков
 Границы зон с особыми условиями использования территории
 Местоположение существующих объектов капитального строительства
 Границы особо охраняемых природных территорий
 Границы территорий объектов культурного наследия.

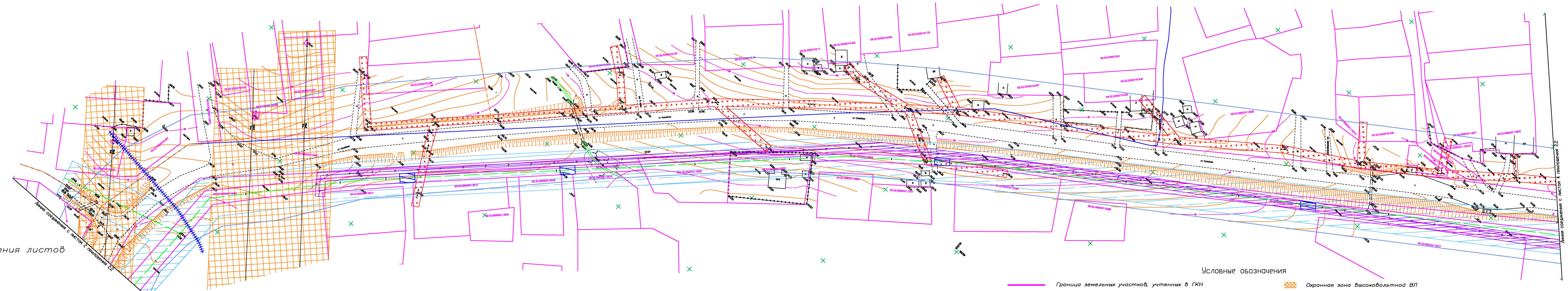
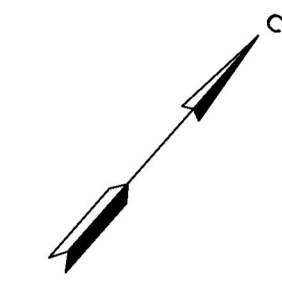
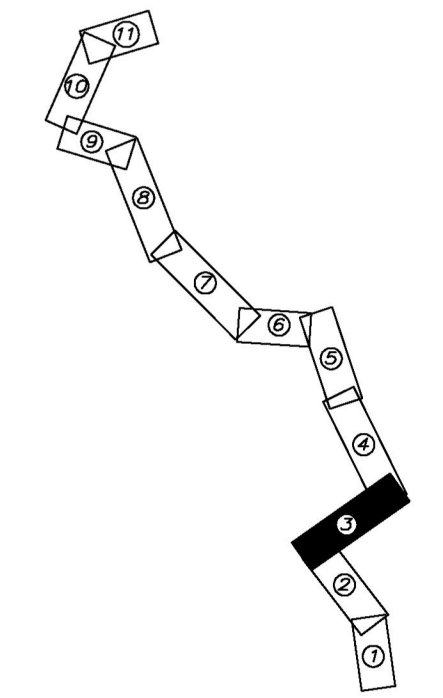


Схема расположения листов



- Условные обозначения
- Граница земельных участков, учтенных в ГКН
 - Граница кадастрового квартала
 - Граница территории проектирования
 - Граница населенных пунктов
 - Граница особо охраняемых природных территории
 - Граница территорий объектов культурного наследия
 - Санитарный разрыв автодороги Пермь — Усть-Качка
 - Санитарно-защитная зона скотомовильников
 - Водоохранная зона
 - Прибрежная защитная полоса
 - Охранная зона водопровода
 - Охранная зона газопровода
 - Охранная зона ВЛ 0.4 кВ
 - Охранная зона высоковольтной ВЛ
 - Охранная зона линии связи
 - Охранная зона нефтепровода
 - Объекты культурного наследия
 - Канализация
 - Водопровод
 - Газопровод
 - Нефтепровод
 - ВЛ 0.4 кВ
 - ВЛ 6 кВ, 10 кВ
 - Подземная ЛЭП 0.4 кВ
 - Линии связи
- 59:32:3980008:3120 Номер земельного участка, учтенного в ГКН
 59:32:3980008 Номер кадастрового квартала

М 1:1000

Приложение 2.2

0856300012718000001-0794627-03				
"Проект планировки и проект межевания части территории Култаевского сельского поселения Пермского муниципального района Пермского края, предусматривающей размещение линейного объекта — автомобильная дорога Култаево — Нижние Муллы"				
Изм.	Колуч	Лист № док	Подп.	Дата
Проект межевания территории Материалы по обоснованию			Стадия	Лист
			П	14
				22
Инженер Туманов А.В.			04.18	
Инженер Махнев Д.Н.			04.18	
Чертеж материалов по обоснованию			000 "Гео Граф"	

Формат А4*5

Границы существующих земельных участков
 Границы зон с особыми условиями использования территории
 Местоположение существующих объектов капитального строительства
 Границы особо охраняемых природных территорий
 Границы территорий объектов культурного наследия.


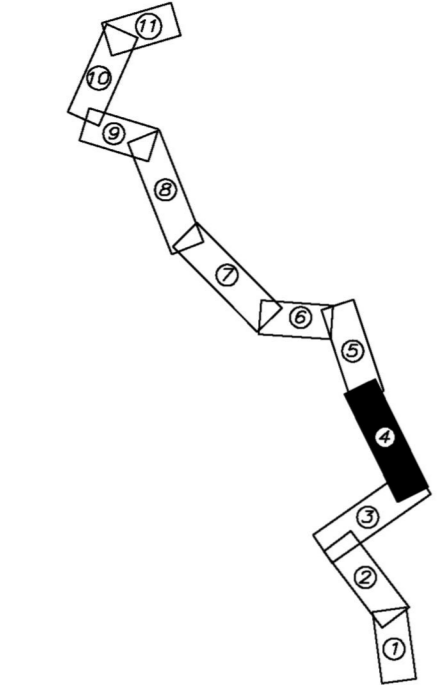


Схема расположения листов



- Условные обозначения
- Граница земельных участков, учтенных в ГКН
 - Граница кадастрового квартала
 - Граница территории проектирования
 - Граница населенных пунктов
 - Граница особо охраняемых природных территорий
 - Граница территорий объектов культурного наследия
 - Санитарный разрыв автодороги Пермь – Усть-Качка
 - Санитарно-защитная зона скотомогильников
 - Водоохранная зона
 - Прибрежная защитная полоса
 - Охранная зона водопровода
 - Охранная зона газопровода
 - Охранная зона ВЛ 0.4 кВ
 - Охранная зона высоковольтной ВЛ
 - Охранная зона линии связи
 - Охранная зона нефтепровода
 - Объекты культурного наследия
 - Канализация
 - Водопровод
 - Газопровод
 - Нефтепровод
 - ВЛ 0.4кВ
 - ВЛ 6кВ, 10кВ
 - Подземная ЛЭП 0.4 кВ
 - Линии связи
 - № 59:32:3980008:3120 Номер земельного участка, учтенного в ГКН
 - № 59:32:3980008 Номер кадастрового квартала

М 1:1000

Приложение 2.2

				0856.300012718000001-0794627-03		
				"Проект планировки и проект межевания части территории Култаевского сельского поселения Пермского муниципального района Пермского края, предусматривающей размещение линейного объекта – автомобильная дорога Култаво – Нижние Муллы"		
Изм.	Колуч	Лист	№ док.	Подп.	Дата	
				Проект межевания территории		
				Материалы по обоснованию		
Инженер	Туманов А.В.	04.18		Стадия	Лист	Листов
Инженер	Махнев Д.Н.	04.18		П	15	22
				Чертеж материалов по обоснованию		
				000 "Гео Граф"		

Формат А4*5

Границы существующих земельных участков
 Границы зон с особыми условиями использования территории
 Местоположение существующих объектов капитального строительства
 Границы особо охраняемых природных территорий
 Границы территорий объектов культурного наследия.

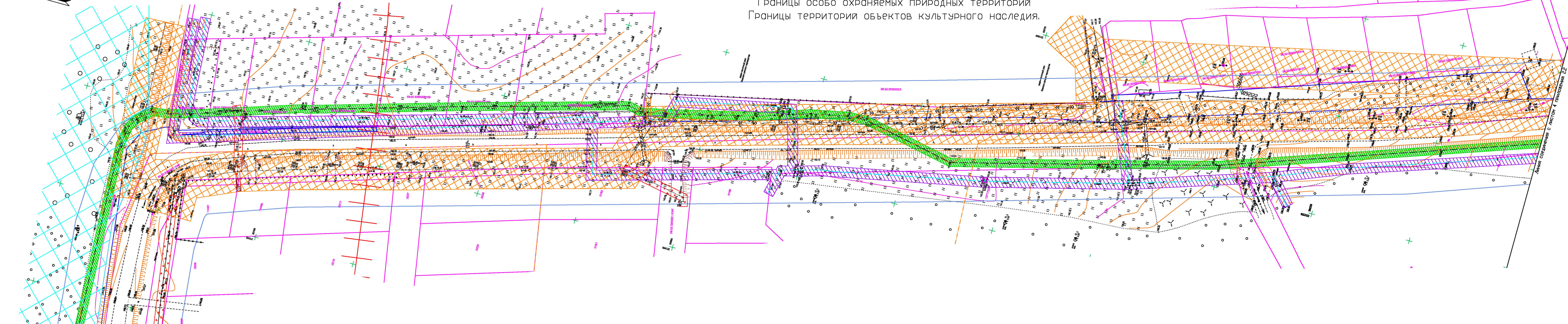
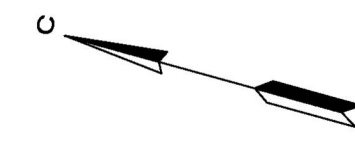
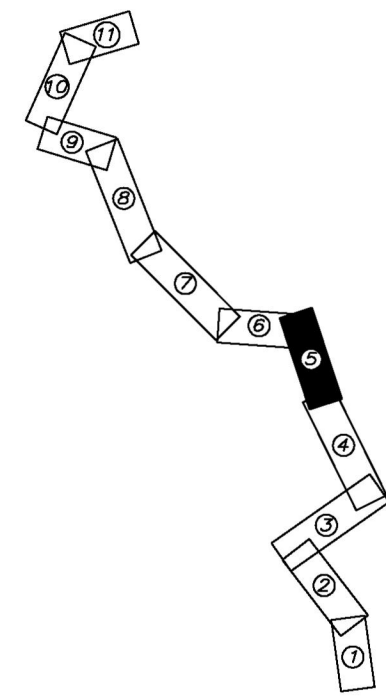


Схема расположения листов



- Условные обозначения**
- Граница земельных участков, учтенных в ГКН
 - Граница кадастрового квартала
 - Граница территории проектирования
 - Граница населенных пунктов
 - Граница особо охраняемых природных территорий
 - Граница территорий объектов культурного наследия
 - Санитарный разрыв автодороги Пермь – Усть-Качка
 - Санитарно-защитная зона скотомовильников
 - Водоохранная зона
 - Прибрежная защитная полоса
 - Охранная зона водопровода
 - Охранная зона газопровода
 - Охранная зона ВЛ 0.4 кВ
 - Охранная зона высоковольтной ВЛ
 - Охранная зона линии связи
 - Охранная зона нефтепровода
 - Объекты культурного наследия
 - Канализация
 - Водопровод
 - Газопровод
 - Нефтепровод
 - ВЛ 0.4 кВ
 - ВЛ 6 кВ, 10 кВ
 - Подземная ЛЭП 0.4 кВ
 - Линии связи
- 59:32:3980008:3120 Номер земельного участка, учтенного в ГКН
 59:32:3980008 Номер кадастрового квартала

Инд.№ подл. | Подпись и дата | Взам. инд.№

Приложение 2.2

0856300012718000001-0794627-03					
"Проект планировки и проект межевания части территории Култаевского сельского поселения Пермского муниципального района Пермского края, предусматривающей размещение линейного объекта – автомобильная дорога Култаево – Нижние Муллы"					
Изм.	Кол.уч.	Лист	№ док.	Подп.	Дата
Проект межевания территории			Стация	Лист	Листов
Материалы по обоснованию			П	16	22
Инженер	Туманов А.В.	04.18			
Инженер	Махнев Д.Н.	04.18			
Чертеж материалов по обоснованию			ООО "Гео Граф"		

М 1:1000

Формат А4*4

Границы существующих земельных участков
 Границы зон с особыми условиями использования территории
 Местоположение существующих объектов капитального строительства
 Границы особо охраняемых природных территорий
 Границы территории объектов культурного наследия.

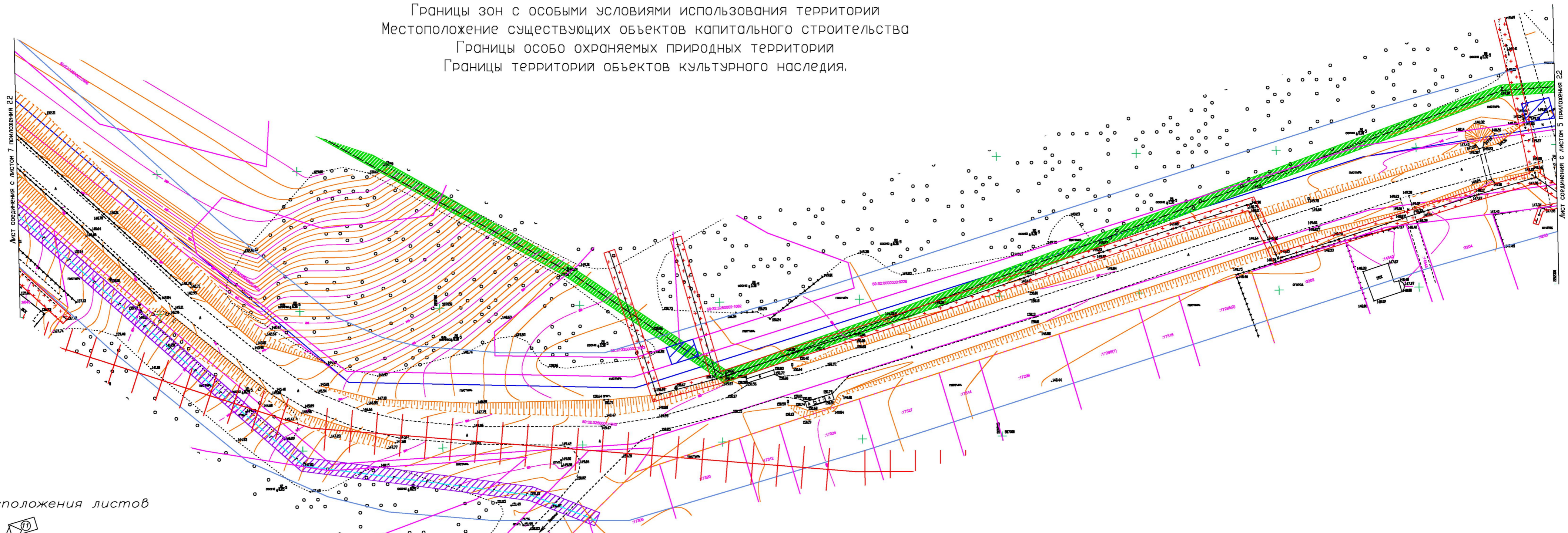
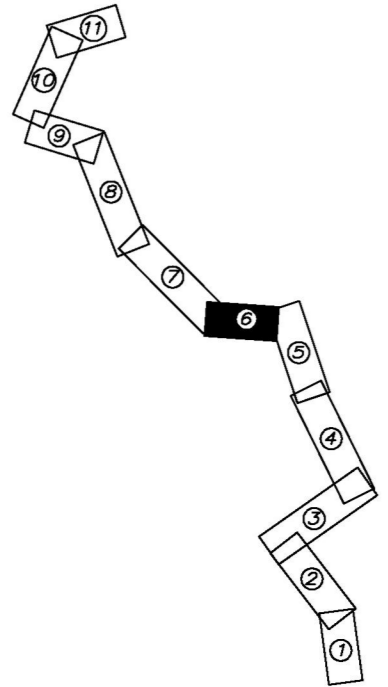


Схема расположения листов



- Условные обозначения
- Граница земельных участков, учтенных в ГКН
 - Граница кадастрового квартала
 - Граница территории проектирования
 - Граница населенных пунктов
 - Граница особо охраняемых природных территорий
 - Граница территорий объектов культурного наследия
 - Санитарный разрыв автодороги Пермь – Усть-Качка
 - Санитарно-защитная зона скотомогильников
 - Водоохранная зона
 - Прибрежная защитная полоса
 - Охранная зона водопровода
 - Охранная зона газопровода
 - Охранная зона ВЛ 0.4 кВ
 - Охранная зона высоковольтной ВЛ
 - Охранная зона линии связи
 - Охранная зона нефтепровода
 - Объекты культурного наследия
 - Канализация
 - Водопровод
 - Газопровод
 - Нефтепровод
 - ВЛ 0.4 кВ
 - ВЛ 6 кВ, 10 кВ
 - Подземная ЛЭП 0.4 кВ
 - Линии связи

59:32:3980008:3120 Номер земельного участка, учтенного в ГКН
 59:32:3980008 Номер кадастрового квартала
 М 1:1000

Инв.№ подл. Подпись и дата Взам. инв.№

Приложение 2.2

0856300012718000001-0794627-03				
"Проект планировки и проект межевания части территории Култаевского сельского поселения Пермского муниципального района Пермского края, предусматривающей размещение линейного объекта – автомобильная дорога Култаево – Нижние Муллы"				
Изм.	Кол.уч	Лист № док	Подп.	Дата
Проект межевания территории Материалы по обоснованию			Стадия	Лист
			П	17
			Листов	22
Инженер	Туманов А.В.		04.18	
Инженер	Махнев Д.Н.		04.18	
Чертеж материалов по обоснованию				ООО "Гео Граф"

Границы существующих земельных участков
 Границы зон с особыми условиями использования территории
 Местоположение существующих объектов капитального строительства
 Границы особо охраняемых природных территорий
 Границы территорий объектов культурного наследия.

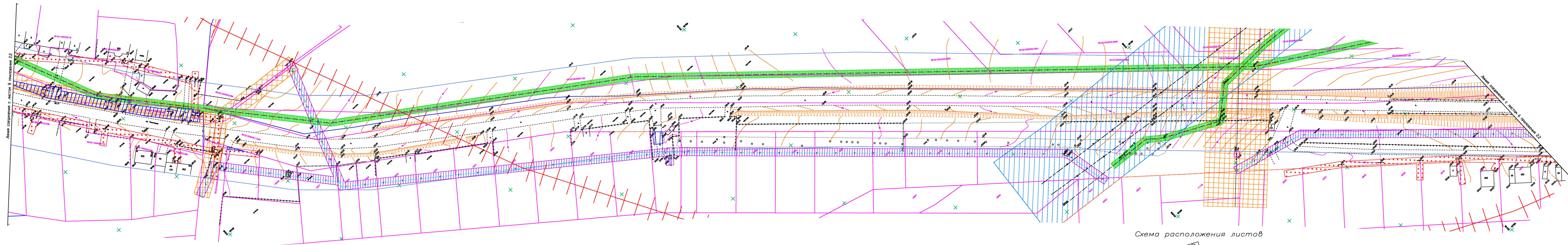
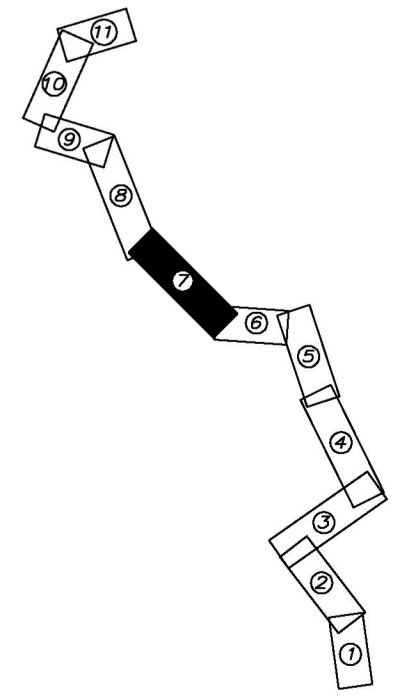


Схема расположения листов



Условные обозначения

- | | |
|--|---|
| Граница земельных участков, учтенных в ГКН | Охранная зона высоковольтной ВЛ |
| Граница кадастрового квартала | Охранная зона линии связи |
| Граница территории проектирования | Охранная зона нефтепровода |
| Граница населенных пунктов | Объекты культурного наследия |
| Граница особо охраняемых природных территорий | Канализация |
| Граница территорий объектов культурного наследия | Водопровод |
| Санитарный разрыв автодороги Пермь – Усть-Качка | Газопровод |
| Санитарно-защитная зона скотомовильников | Нефтепровод |
| Водоохранная зона | ВЛ 0.4 кВ |
| Прибрежная защитная полоса | ВЛ 6 кВ, 10 кВ |
| Охранная зона водопровода | Подземная ЛЭП 0.4 кВ |
| Охранная зона газопровода | Линии связи |
| Охранная зона ВЛ 0.4 кВ | Номер земельного участка, учтенного в ГКН |
| | Номер кадастрового квартала |

Приложение 2.2

				0856300012718000001-0794627-03		
"Проект планировки и проект межевания части территории Култаевского сельского поселения Пермского муниципального района Пермского края, предусматривающей размещение линейного объекта – автомобильная дорога Култаево – Нижние Муллы"						
Изм.	Колуч	Лист	№ док	Подп.	Дата	
Проект межевания территории				Стадия	Лист	Листов
Материалы по обоснованию				П	18	22
Инженер	Туманов А.В.		04.18			
Инженер	Махнев Д.Н.		04.18			
Чертеж материалов по обоснованию				000 "Гео Граф"		

М 1:1000

Формат А4*5

Инв.№ подл. Подпись и дата Взам.инв.№

Границы существующих земельных участков
 Границы зон с особыми условиями использования территории
 Местоположение существующих объектов капитального строительства
 Границы особо охраняемых природных территорий
 Границы территорий объектов культурного наследия.

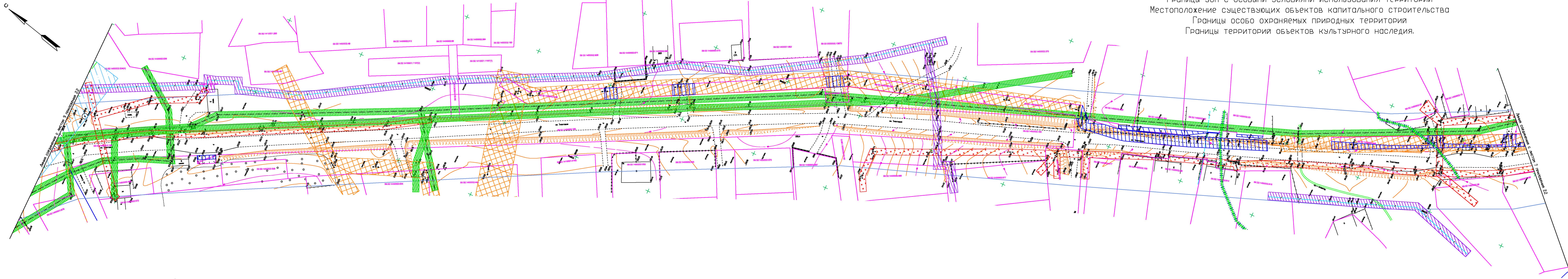
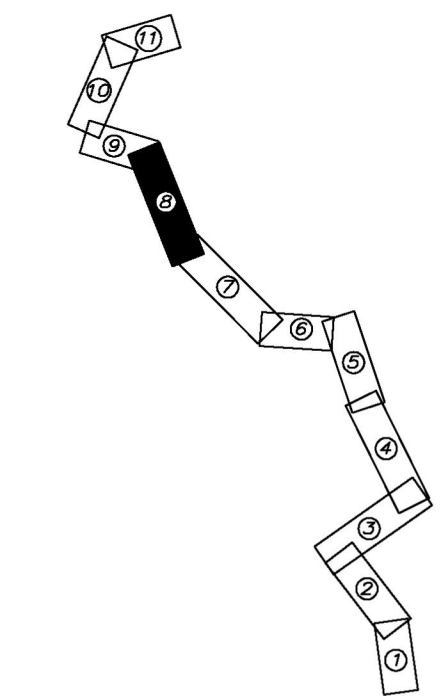


Схема расположения листов



- Условные обозначения
- Граница земельных участков, учтенных в ГКН
 - Граница кадастрового квартала
 - Граница территории проектирования
 - - - Граница населенных пунктов
 - Граница особо охраняемых природных территорий
 - Граница территорий объектов культурного наследия
 - - - Санитарный разрыв автодороги Пермь — Усть-Качка
 - - - Санитарно-защитная зона скотомовильников
 - - - Водоохранная зона
 - - - Прибрежная защитная полоса
 - ▨ Охранная зона водопровода
 - ▨ Охранная зона газопровода
 - ▨ Охранная зона ВЛ 0,4 кВ
 - ▨ Охранная зона высоковольтной ВЛ
 - ▨ Охранная зона линии связи
 - ▨ Охранная зона нефтепровода
 - ▨ Объекты культурного наследия
 - Канализация
 - Водопровод
 - Газопровод
 - Нефтепровод
 - ↔ ВЛ 0,4 кВ
 - ↔ ВЛ 6 кВ, 10 кВ
 - ↔ Подземная ЛЭП 0,4 кВ
 - ↔ Линии связи
- 59:32:3980008:3120 Номер земельного участка, учтенного в ГКН
 59:32:3980008 Номер кадастрового квартала

М 1:1000

Приложение 2.2

0856300012718000001-0794627-03					
"Проект планировки и проект межевания части территории Култаевского сельского поселения Пермского муниципального района Пермского края, предусматривающей размещение линейного объекта — автомобильная дорога Култаево — Нижние Муллы"					
Изм.	Колуч	Лист	№ док	Подп.	Дата
Проект межевания территории					
Материалы по обоснованию					
		Стадия	Лист	Листов	
		П	19	22	
Инженер	Туманов А.В.	20	04.18		
Инженер	Махнев Д.Н.	20	04.18		
Чертеж материалов по обоснованию					
000 "Гео Граф"					

Формат А4*5

Инв.№ подл. Подпись и дата Взам. инв.№

Границы существующих земельных участков
 Границы зон с особыми условиями использования территории
 Местоположение существующих объектов капитального строительства
 Границы особо охраняемых природных территорий
 Границы территорий объектов культурного наследия.


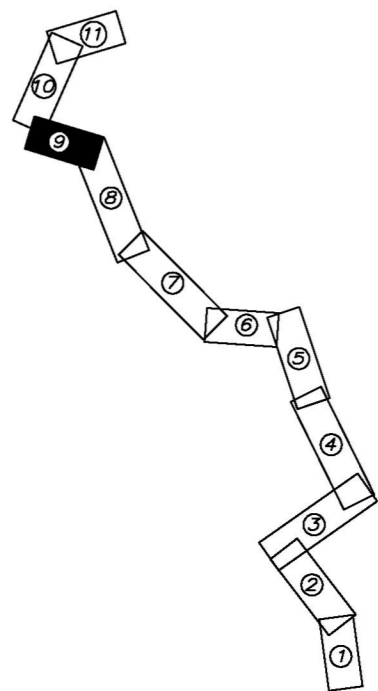


Схема расположения листов



Условные обозначения

- | | | | |
|--|--|--|---------------------------------|
| | Граница земельных участков, учтенных в ГКН | | Охранная зона высоковольтной ВЛ |
| | Граница кадастрового квартала | | Охранная зона линии связи |
| | Граница территории проектирования | | Охранная зона нефтепровода |
| | Граница населенных пунктов | | Объекты культурного наследия |
| | Граница особо охраняемых природных территорий | | Канализация |
| | Граница территорий объектов культурного наследия | | Водопровод |
| | Санитарный разрыв автодороги Пермь – Усть-Качка | | Газопровод |
| | Санитарно-защитная зона скотомогильников | | Нефтепровод |
| | Водоохранная зона | | ВЛ 0.4 кВ |
| | Прибрежная защитная полоса | | ВЛ 6 кВ, 10 кВ |
| | Охранная зона водопровода | | Подземная ЛЭП 0.4 кВ |
| | Охранная зона газопровода | | Линии связи |
| | Охранная зона ВЛ 0.4 кВ | | |

59:32:3980008:3120 Номер земельного участка, учтенного в ГКН
 59:32:3980008 Номер кадастрового квартала

М 1:1000

Приложение 2.2

					0856300012718000001-0794627-03		
					"Проект планировки и проект межевания части территории Култаевского сельского поселения Пермского муниципального района Пермского края, предусматривающей размещение линейного объекта – автомобильная дорога Култаево – Нижние Мульы"		
Изм.	Кол.уч.	Лист	№ док.	Подп.	Дата	Проект межевания территории	
						Материалы по обоснованию	Стадия
							Лист
							Листов
Инженер	Туманов А.В.				04.18		П
Инженер	Махнев Д.Н.				04.18		20
							000 "Гео Граф"

Чертеж материалов по обоснованию

Формат А4*3

Границы существующих земельных участков
 Границы зон с особыми условиями использования территории
 Местоположение существующих объектов капитального строительства
 Границы особо охраняемых природных территорий
 Границы территорий объектов культурного наследия.

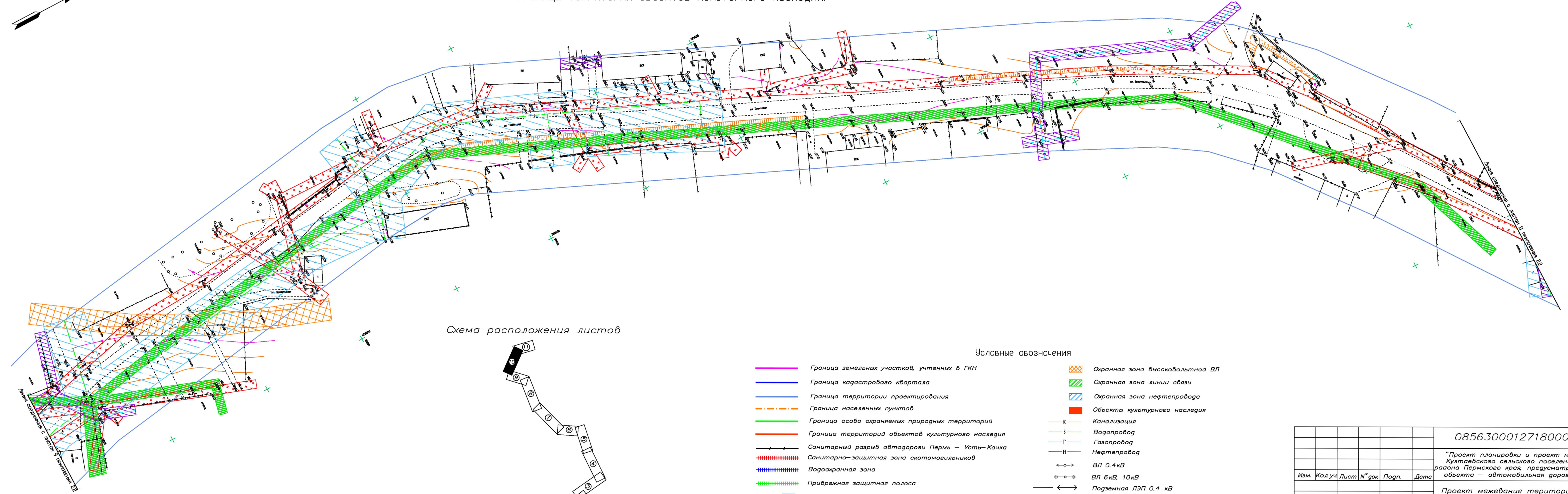
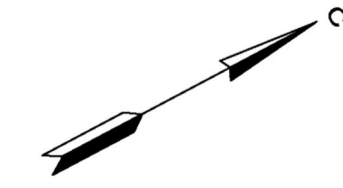
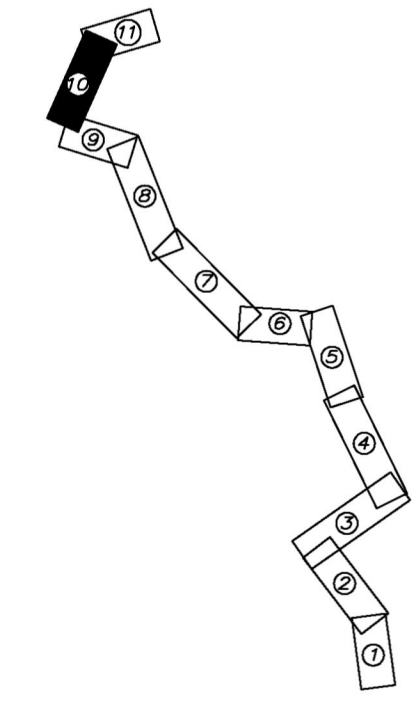


Схема расположения листов



- Условные обозначения**
- Граница земельных участков, учтенных в ГКН
 - Граница кадастрового квартала
 - Граница территории проектирования
 - Граница населенных пунктов
 - Граница особо охраняемых природных территорий
 - Граница территорий объектов культурного наследия
 - Санитарный разрыв автодороги Пермь – Усть-Качка
 - - - Санитарно-защитная зона скотомовильников
 - - - Водоохранная зона
 - - - Прибрежная защитная полоса
 - ▨ Охранная зона водопровода
 - ▨ Охранная зона газопровода
 - ▨ Охранная зона ВЛ 0.4 кВ
 - ▨ Охранная зона высоковольтной ВЛ
 - ▨ Охранная зона линии связи
 - ▨ Охранная зона нефтепровода
 - Объекты культурного наследия
 - К Канализация
 - Водопровод
 - Газопровод
 - Н Нефтепровод
 - ←○→ ВЛ 0.4кВ
 - ←○→ ВЛ 6кВ, 10кВ
 - ←○→ Подземная ЛЭП 0.4 кВ
 - Линии связи
 - 59:32:3980008:3120 Номер земельного участка, учтенного в ГКН
 - 59:32:3980008 Номер кадастрового квартала

М 1:1000

Инд.№ подл. Поглись и дата
 Инв.№ подл. Взам. инв.№

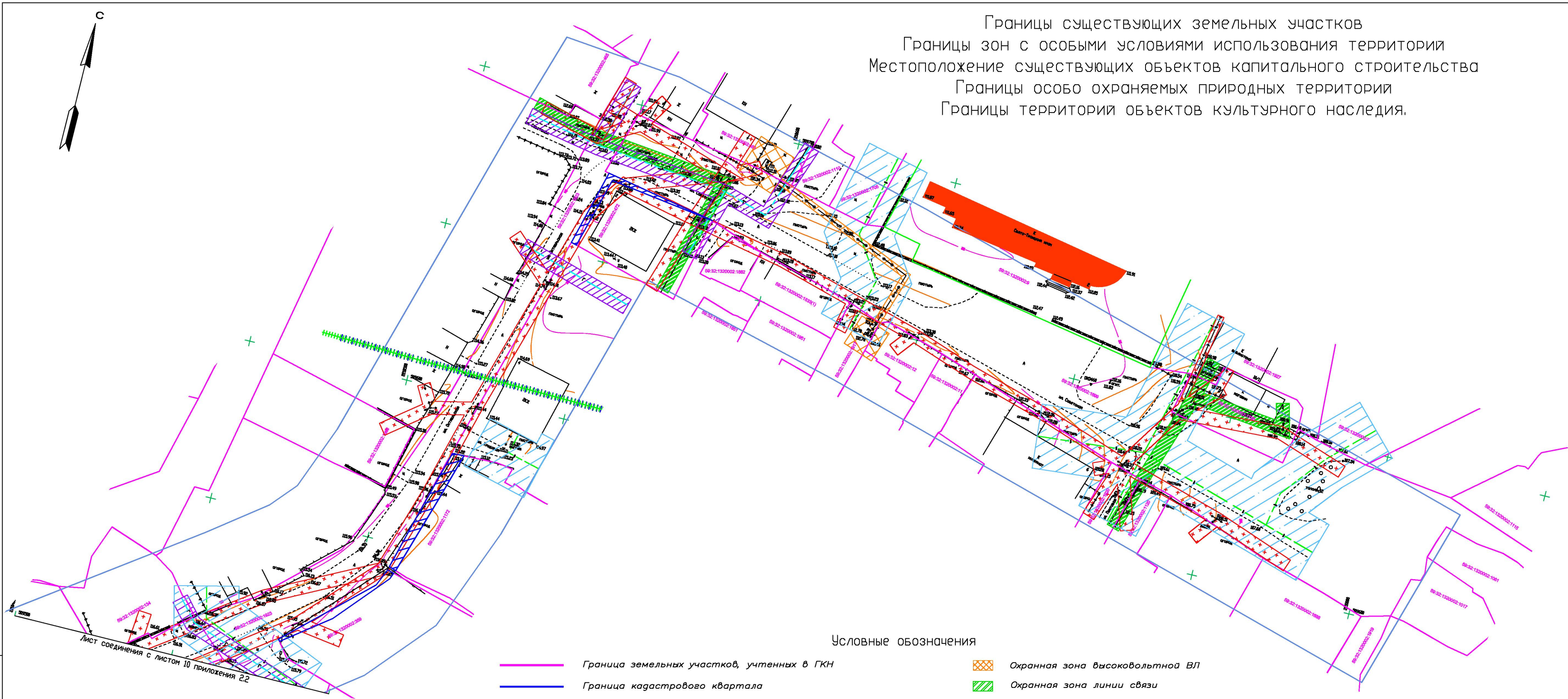
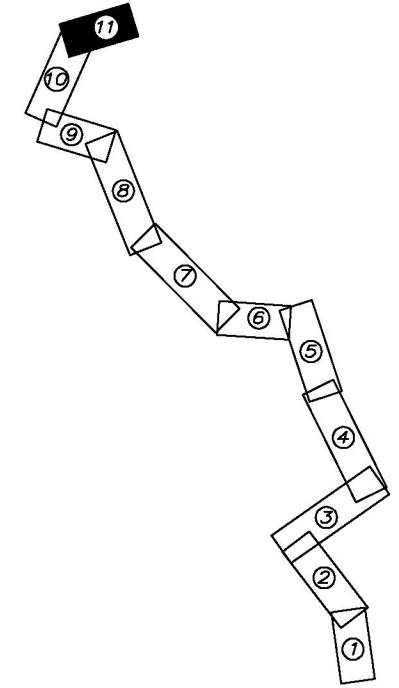
Приложение 2.2

					0856300012718000001-0794627-03		
					"Проект планировки и проект межевания части территории Култаевского сельского поселения Пермского муниципального района Пермского края, предусматривающей размещение линейного объекта – автомобильная дорога Култаево – Нижние Муллы"		
Изм.	Кол.уч.	Лист	№ док.	Подп.	Дата	Проект межевания территории	
						Стадия	Лист
						Материалы по обоснованию	Листов
						П	21
							22
Инженер	Туманов А.В.				04.18	Чертеж материалов по обоснованию	
Инженер	Махнев Д.Н.				04.18	ООО "Гео Граф"	

Формат А4*4

Границы существующих земельных участков
 Границы зон с особыми условиями использования территории
 Местоположение существующих объектов капитального строительства
 Границы особо охраняемых природных территорий
 Границы территорий объектов культурного наследия.

Схема расположения листов



Условные обозначения

- Граница земельных участков, учтенных в ГКН
- Граница кадастрового квартала
- Граница территории проектирования
- Граница населенных пунктов
- Граница особо охраняемых природных территорий
- Граница территорий объектов культурного наследия
- Санитарный разрыв автодороги Пермь – Усть-Качка
- ||||| Санитарно-защитная зона скотомогильников
- ||||| Водоохранная зона
- ||||| Прибрежная защитная полоса
- ▨ Охранная зона водопровода
- ▨ Охранная зона газопровода
- ▨ Охранная зона ВЛ 0.4 кВ
- ▨ Охранная зона высоковольтной ВЛ
- ▨ Охранная зона линии связи
- ▨ Охранная зона нефтепровода
- Объекты культурного наследия
- K— Канализация
- b— Водопровод
- Г— Газопровод
- H— Нефтепровод
- ←o→ ВЛ 0.4 кВ
- ←o→ ВЛ 6кВ, 10кВ
- <—> Подземная ЛЭП 0.4 кВ
- *— Линии связи
- 59:32:3980008:3120 Номер земельного участка, учтенного в ГКН
- 59:32:3980008 Номер кадастрового квартала

Приложение 2.2

Инв.№ подл. Подпись и дата Взам. инв.№

					0856300012718000001-0794627-03		
					"Проект планировки и проект межевания части территории Култаевского сельского поселения Пермского муниципального района Пермского края, предусматривающей размещение линейного объекта – автомобильная дорога Култаево – Нижние Муллы"		
Изм.	Кол.уч.	Лист	№ док	Подп.	Дата		
						Проект межевания территории	Стадия
						Материалы по обоснованию	Лист
							Листов
Инженер	Туманов А.В.				04.18	Чертеж материалов по обоснованию	000 "Гео Граф"
Инженер	Махнев Д.Н.				04.18		

М 1:1000

Формат А4*3