



ОБЩЕСТВО С ОГРАНИЧЕННОЙ ОТВЕТСТВЕННОСТЬЮ

ЗЕМЛЕУСТРОИТЕЛЬ

ИНН 5918838155 КПП 591801001

р/с 40702810949240040140

ВОЛГО-ВЯТСКИЙ БАНК ПАО СБЕРБАНК, Г.НИЖНИЙ НОВГОРОД

БИК 042202603 к/с 30101810900000000603

Телефон 8(34251)31768

Утвержден:

Постановлением администрации
Пермского муниципального района

От _____ № _____

Проект планировки

части территории Фроловского сельского поселения
Пермского Муниципального района Пермского края,
с целью размещения линейного объекта
автомобильная дорога Городская свалка – Жебреи.

Том 1



Основная часть.

Пермь 2019

Содержание

№ п/п	Наименование	Страница
1	ПОЛОЖЕНИЕ О РАЗМЕЩЕНИИ ЛИНЕЙНОГО ОБЪЕКТА (Основная утверждаемая часть)	4
1.1	Введение	5
1.2	Цель разработки проекта	7
1.3	Сведения о линейном объекте	7
1.4	Основные технические характеристики автомобильной дороги Городская свалка – Жебреи.	8
1.5	Сведения о территории размещения линейного объекта	9
1.6	Координаты характерных точек зоны планируемого размещения линейного объекта	14
1.7	Красные линии	21
1.8	Основные технико-экономические показатели проекта планировки	29
1.9	Проектные решения и мероприятия принятые при разработке проекта планировки территории.	30
1.10	Мероприятия по охране окружающей среды	30
1.11	Мероприятия по предотвращению чрезвычайных ситуаций природного и техногенного характера	32
2	ГРАФИЧЕСКАЯ ЧАСТЬ	34
2.1	Чертеж красных линий. М 1:1000	35
2.2	Чертеж границ зоны планируемого размещения линейного объекта Чертеж границ зон планируемого размещения линейного объекта, подлежащих переносу (переустройству) из зоны планируемого размещения линейного объекта Чертеж зоны с особыми условиями использования территории, подлежащая установлению в связи размещением линейного объекта. М 1:1000	62

СОСТАВ ИСПОЛНИТЕЛЕЙ

№	Должность	Фамилия И.О.	Подпись
1	Инженер	Ефимов Д.М.	
2	Инженер	Сахиуллина А.Г.	

Разработка документации по планировке части территории Фроловского сельского поселения Пермского Муниципального района Пермского края, с целью размещения линейного объекта автомобильная дорога Городская свалка – Жебреи стадия проектирования – проектная документация, состоит из двух томов:

Том 1. Текстовая часть, текстовые и графические приложения
Графические приложения

№	Наименование чертежа	Масштаб чертежа	Кол-во листов
1	Чертеж красных линий	1:1000	27
2	Чертеж границ зоны планируемого размещения линейного объекта Чертеж границ зон планируемого размещения линейного объекта, подлежащих переносу (переустройству) из зоны планируемого размещения линейного объекта Чертеж зоны с особыми условиями использования территории, подлежащая установлению в связи размещением линейного объекта	1:1000	27

1. ПОЛОЖЕНИЕ О РАЗМЕЩЕНИИ ЛИНЕЙНОГО ОБЪЕКТА
(Основная утверждаемая часть)

1.1. Введение

Документация по планировке территории с целью размещения линейного объекта местного значения Пермского муниципального района - автомобильной дороги общего пользования Городская свалка - Жебреи разработана в рамках муниципального контракта от 27.02.2019 № 002-ЭА/19.

Основанием для разработки документации по планировке территории является: распоряжение управления архитектуры и градостроительства администрации Пермского муниципального района от 17.01.2019 № 1 «О разработке проекта планировки и проекта межевания части территории Фроловского сельского поселения с целью размещения линейного объекта автомобильная дорога Городская свалка - Жебреи», Схема территориального планирования Пермского муниципального района, утвержденная решением Земского Собрания Пермского муниципального района от 17.12.2010 № 134 (в ред. решения Земского Собрания Пермского муниципального района от 28.09.2017 № 251), Генеральный план Фроловского сельского поселения, утвержденный решением Совета депутатов Фроловского сельского поселения от 30.05.2013 № 296 (в редакции решения Земского Собрания Пермского муниципального района Пермского края от 29.03.2018 № 300), Техническое задание на разработку документации по планировке территории для размещения линейного объекта Пермского муниципального района, Пермского края.

Топографическая съемка выполнена ООО «Землеустроитель» в масштабе 1:500 в марте 2019 году.

Проект планировки территории с целью размещения линейного объекта местного значения Пермского муниципального района - автомобильной дороги Городская свалка - Жебреи выполнен в соответствии с действующей законодательно-нормативной и методической документацией:

- Градостроительный Кодекс Российской Федерации от 29.12.2004 № 190-ФЗ;
- Водный кодекс Российской Федерации от 03.06.2006 № 74-ФЗ;

- Земельный Кодекс Российской Федерации от 25.10.2001 № 136-ФЗ;
- Федеральный закон от 24.07.2007 № 221-ФЗ «О кадастровой деятельности»;
- Федеральный закон от 08.11.2007 № 257-ФЗ «Об автомобильных дорогах и о дорожной деятельности в Российской Федерации и о внесении изменений в отдельные законодательные акты Российской Федерации»;
- СП 42.13330.2011 «Градостроительство. Планировка и застройка городских и сельских поселений». Актуализированная редакция СНиП 2-07-01-89*;
- СП 78.13330.2012 «Автомобильные дороги». Актуализированная редакция СНиП 3.06.03-85;
- СанПиН 2.2.1/2.1.1.1200-03 «Санитарно-защитные зоны и санитарная классификация предприятий, сооружений и иных объектов» (Новая редакция);
- Постановление Правительства Российской Федерации от 20.11.2000 № 878 «Об утверждении Правил охраны газораспределительных сетей»;
- Постановление Правительства Российской Федерации от 24.02.2009 № 160 «О порядке установления охранных зон объектов электросетевого хозяйства и особых условий использования земельных участков, расположенных в границах таких зон»;
- Постановление Правительства Российской Федерации от 09.06.1995 № 578 «Об утверждении Правил охраны линий и сооружений связи Российской Федерации».

1.2. Цель разработки проекта

Проект планировки территорий разрабатывается с целью:

1. Установление параметров планируемого размещения линейного объекта (в том числе примыканий к линейному объекту автомобильная дорога Городская свалка - Жебреи, в целях организации подъездов к земельным участкам, расположенным по обе стороны от дороги).
2. Установление параметров планируемого развития территории.
3. Установление красных линий.
4. Установление границ территорий общего пользования.
5. Установление границ земельных участков, предназначенных для размещения линейных объектов.
6. Определение местоположения границ образуемых и изменяемых земельных участков.
7. Определение границ зон с особыми условиями использования территории, которые подлежат установлению в связи с размещением линейного объекта.
8. Принятие обоснованных решений по выносу инженерных сетей из зоны планируемого размещения линейного объекта.

Задачей разработки проекта является принятие обоснованных, экономически целесообразных, конструктивных и инженерно-технических решений при размещении линейных объектов.

1.3. Сведения о линейном объекте

Протяженность автомобильной дороги Городская свалка -Жебреи – 13.960км.

Уровень трассы автомобильной дороги Городская свалка -Жебреи - IV категория.

Дорожно-транспортное назначение: тип покрытия асфальтобетон, ширина проезжей части варьируется от 6 до 7 метров, ширина полосы

движения - от 3,0 до 3,5 метров, количество полос движения 2. Ширина земельного полотна дороги имеет переменную величину от 18 до 20 метров. Ширина обочины имеет переменное значение от 1,0 м. до 3,0 м.

Автомобильная дорога Городская свалка -Жебреи является связующим звеном транспортной системы Пермского муниципального района.

1.4. Основные технические характеристики автомобильной дороги Городская свалка – Жебреи.

Основные технические характеристики приняты согласно СП 34.13330.2012 «Автомобильные дороги» для дорог IV категории.

Наименование	Показатель
Категория	IV
Протяженность, км	13.960
Число полос движения	2
Тип дорожной одежды	Капитальный
Вид покрытия	Асфальтобетон
Ширина земельного полотна, м	18-20
Ширина полосы движения, м	3.0-3.5
Ширина обочины, м	1.0-3.0
Расчетная скорость, км/ч	80
Интенсивность движения, ед./сут.	2000
Ширина придорожной полосы, м	50

1.5. Сведения о территории размещения линейного объекта

Проектируемая территория выбрана с учетом фактического расположения автодороги, сложившейся застройки, природных условий участка и расположения существующих инженерных коммуникаций. Проектируемая территория выбрана из условий минимизации нанесения ущерба окружающей природной среде и обеспечения высокой надежности и безаварийности в период эксплуатации объекта.

В административном отношении проектируемый участок работ расположен на территории Фроловского сельского поселения на землях населенных пунктов: п.Лесоучасток №831, д.Молоково, д.Симонки, д.Жебреи, и на землях сельскохозяйственного назначения в кадастровых кварталах 59:32:3510101; 59:32:5222201; 59:32:1850001; 59:32:3650001; 59:32:1860001; 59:32:1870001; 59:32:3660004; 59:32:5222101; 59:32:1820001. Трасса пересекает существующие газопроводы, нефтепроводы, существующие кабели 0,4 кВ, 10 кВ и кабели связи, существующие воздушные линии 0,4кВ, 6кВ и 10кВ, примыкает автодорога. Так же в параллельном следовании располагаются водопроводы, газопроводы, кабели связи, ЛЭП 0,4кВ, 6кВ и 10кВ.

Необходимые площади земель под размещение автомобильной дороги Городская свалка - Жебреи были определены в соответствии с Постановлением Правительства РФ от 02.09.2009 № 717 «О нормах отвода земель для размещения автомобильных дорог и (или) объектов дорожного сервиса» (с изменениями и дополнениями).

Перечень земельных участков, согласно сведениям единого государственного реестра недвижимости, затрагиваемых при размещении линейного объекта Городская свалка - Жебреи, а также земельных участков и их частей, требующих изъятия, приведен проекте межевания территории.

С целью рационального использования земель предлагается минимальное занятие земель. На данной территории, согласно сведениям

единого государственного реестра недвижимости, установлены следующие зоны с особыми условиями использования территории:

- Охранная зона ВЛ-10 кВ Ф. Жебреи;
- Охранная зона ВЛ-10 кВ Ф.Урал;
- Охранная зона газопровода высокого давления II категории АГРС д. Сафроново – д. Жебреи;
- Охранная зона магистрального нефтепровода;
- Охранная зона магистральных газопроводов «Нижняя-Тура – Пермь1»; «Нижняя-Тура – Пермь2»; «Нижняя-Тура – Пермь3».

Особые условия использования земельных участков, расположенных в пределах охранных зон, обеспечивающие безопасное функционирование и эксплуатацию объектов электросетевого хозяйства регламентируются:

- Постановлением Правительства РФ от 24.02.2009 № 160 «О порядке установления охранных зон объектов электросетевого хозяйства и особых условий использования земельных участков, расположенных в границах таких зон»;
- Постановление Правительства Российской Федерации от 09.06.1995 № 578 «Об утверждении Правил охраны линий и сооружений связи Российской Федерации».

В документах территориального планирования указаны следующие зоны с особыми условиями использования территории:

в Схеме территориального планирования Пермского муниципального района Пермского края:

- граница защитной зоны автомобильных дорог;

в Генеральном плане и Правилах землепользования и застройки Фроловского сельского поселения:

- придорожные полосы автомобильной дороги Городская свалка – Жебреи.

- граница территорий для обеспечения возможной реконструкции автомобильных дорог.

Проектом планировки установлены:

- Придорожные полосы автомобильных дорог, в соответствии с Федеральным Законом «Об автомобильных дорогах и о дорожной деятельности в Российской Федерации и о внесении изменений в отдельные законодательные акты Российской Федерации» от 08.11.2007 №257-ФЗ:

- планируемой автомобильной дороги Городская свалка - Жебреи в размере 50 м.

Документацией по планировке территории предусмотрено переустройство существующих сетей, путем выноса из зоны планируемого размещения линейного объекта автомобильной дороги Городская свалка – Жебреи.

Проектные решения представлены на Чертеже границ зон планируемого размещения линейных объектов, подлежащих переносу.

Перечень координат характерных точек границ зон планируемого размещения линейных объектов, подлежащих реконструкции (переустройству),

Таблица 1

№ точки	X	Y	№ точки	X	Y
1	508234.97	2257833.41	126	510017.63	2253844.16
2	508197.68	2257801.77	127	510029.20	2253944.03
3	508151.94	2257755.07	128	510033.88	2253984.27
4	508134.05	2257732.40	129	510040.89	2254113.20
5	508071.56	2257632.06	130	510036.75	2254165.27
6	508016.92	2257549.59	131	510022.26	2254196.78
7	507999.08	2257561.09	132	510040.32	2254207.38
8	508054.80	2257642.98	133	510035.86	2251660.14
9	508117.66	2257743.91	134	510027.13	2251609.77
10	508136.90	2257768.30	135	510029.11	2251571.70
11	508183.90	2257816.29	136	510042.61	2251526.09
12	508222.98	2257850.75	137	510089.45	2251426.54
13	508073.24	2257733.01	138	510111.68	2251390.06
14	508002.25	2257620.38	139	510090.24	2251386.49
15	507900.71	2257450.24	140	510071.81	2251417.05
16	507702.40	2257122.67	141	510023.86	2251518.95
17	507638.65	2257013.47	142	510009.26	2251568.29

18	507597.94	2256926.03	143	510007.04	2251610.97
19	507572.29	2256924.19	144	510014.72	2251657.26
20	507620.87	2257022.69	145	510305.64	2251198.21
21	507685.21	2257132.89	146	510340.17	2251187.50
22	507883.57	2257460.55	147	510465.99	2251180.37
23	507985.20	2257630.84	148	510761.29	2251183.14
24	508057.14	2257744.96	149	510966.49	2251190.28
25	508098.75	2257794.90	150	511186.11	2251194.25
26	508114.91	2257781.05	151	511285.64	2251189.14
27	507710.94	2257030.20	152	511458.12	2251147.45
28	507698.75	2256995.09	153	511511.08	2251132.53
29	507692.32	2256964.76	154	511638.94	2251050.69
30	507692.67	2256928.84	155	511715.07	2250979.30
31	507699.37	2256901.69	156	511773.54	2250903.75
32	507722.17	2256840.77	157	511817.58	2250837.13
33	507767.75	2256779.26	158	511840.19	2250785.97
34	507927.86	2256587.93	159	511885.02	2250619.01
35	508026.56	2256474.75	160	511931.71	2250448.45
36	508061.47	2256446.30	161	511911.03	2250444.75
37	508233.65	2256315.39	162	511865.72	2250613.77
38	508413.98	2256166.78	163	511821.28	2250779.29
39	508481.67	2256117.18	164	511799.97	2250827.50
40	508524.12	2256098.34	165	511757.27	2250892.10
41	508520.29	2256077.62	166	511700.23	2250965.80
42	508471.51	2256099.83	167	511626.60	2251034.84
43	508401.70	2256150.99	168	511502.80	2251114.08
44	508221.24	2256299.71	169	511453.06	2251128.10
45	508049.10	2256430.58	170	511282.76	2251169.26
46	508012.61	2256460.32	171	511185.77	2251174.24
47	507912.66	2256574.94	172	510967.02	2251170.29
48	507752.03	2256766.88	173	510761.73	2251163.15
49	507704.43	2256831.13	174	510465.52	2251160.36
50	507680.23	2256895.77	175	510336.59	2251167.67
51	507672.70	2256926.31	176	510299.72	2251179.11
52	507672.30	2256966.76	177	511994.64	2249990.95
53	507679.44	2257000.47	178	512014.07	2249999.91
54	507692.53	2257038.14	179	512066.75	2249911.95
55	507726.64	2257103.58	180	512134.39	2249821.98
56	507744.38	2257094.33	181	512151.25	2249779.89
57	508750.51	2255962.83	182	512164.34	2249723.17
58	508768.68	2255974.70	183	512170.30	2249668.44
59	508796.68	2255904.61	184	512171.48	2249634.74
60	508839.78	2255795.24	185	512163.55	2249558.99
61	508890.13	2255661.56	186	512153.24	2249515.36
62	508926.20	2255581.03	187	512096.50	2249408.68
63	508909.91	2255567.78	188	512064.76	2249353.95
64	508871.62	2255653.97	189	512030.25	2249324.61
65	508821.11	2255788.05	190	511961.61	2249274.24

66	508778.16	2255897.07	191	511849.73	2249221.89
67	508777.36	2255809.43	192	511765.23	2249181.05
68	508831.62	2255672.21	193	511730.71	2249148.52
69	508885.87	2255549.67	194	511707.31	2249110.45
70	508920.72	2255477.89	195	511664.86	2248969.67
71	508936.96	2255454.49	196	511587.89	2248697.21
72	508952.00	2255429.90	197	511561.71	2248612.16
73	508992.79	2255382.71	198	511539.82	2248615.93
74	509174.17	2255173.71	199	511568.71	2248702.87
75	509376.13	2254949.24	200	511645.66	2248975.27
76	509504.04	2254808.46	201	511688.91	2249118.71
77	509646.99	2254647.84	202	511715.06	2249161.26
78	509718.67	2254560.99	203	511753.75	2249197.71
79	509824.01	2254452.32	204	511841.14	2249239.95
80	509890.14	2254392.44	205	511951.36	2249291.53
81	509876.72	2254377.62	206	512017.84	2249340.31
82	509810.11	2254437.93	207	512049.19	2249366.96
83	509703.75	2254547.64	208	512079.02	2249418.40
84	509631.80	2254634.82	209	512134.37	2249522.48
85	509489.17	2254795.08	210	512143.79	2249562.34
86	509361.29	2254935.83	211	512151.45	2249635.43
87	509159.18	2255160.46	212	512150.34	2249667.01
88	508977.67	2255369.61	213	512144.59	2249719.83
89	508935.80	2255418.07	214	512132.11	2249773.88
90	508920.20	2255443.56	215	512116.81	2249812.08
91	508903.41	2255467.76	216	512050.13	2249900.77
92	508867.73	2255541.25	217	511956.73	2250439.40
93	508813.17	2255664.48	218	511960.79	2250440.00
94	508759.15	2255801.11	219	511937.01	2250578.99
95	508692.17	2255928.65	220	511908.41	2250684.20
96	508707.47	2255943.52	221	511879.03	2250781.05
97	510056.42	2254170.23	222	511859.27	2250833.36
98	510060.94	2254113.45	223	511855.40	2250832.56
99	510053.82	2253982.57	224	511875.24	2250779.78
100	510049.06	2253941.73	225	511904.57	2250683.09
101	510037.58	2253842.58	226	511933.10	2250578.12
102	510033.62	2253750.57	227	511820.22	2249156.80
103	510020.56	2253632.39	228	511855.80	2249180.60
104	509997.21	2253474.94	229	511968.80	2249237.08
105	509970.68	2253317.11	230	511997.68	2249253.21
106	509919.22	2253017.29	231	512042.66	2249284.04
107	509867.76	2252705.18	232	512097.18	2249329.20
108	509831.34	2252484.28	233	512130.24	2249364.23
109	509815.51	2252396.64	234	512141.20	2249377.63
110	509810.44	2252307.13	235	512173.47	2249462.05
111	509833.32	2252268.54	236	512188.40	2249507.62
112	509869.34	2252221.35	237	512201.76	2249573.59
113	509929.12	2252161.86	238	512200.76	2249603.68

114	509908.14	2252154.72	239	512196.83	2249604.44
115	509854.27	2252208.13	240	512197.75	2249573.94
116	509816.71	2252257.33	241	512184.53	2249508.64
117	509790.13	2252302.18	242	512169.70	2249463.39
118	509795.61	2252398.99	243	512137.69	2249379.66
119	509811.63	2252487.69	244	512127.23	2249366.87
120	509848.03	2252708.43	245	512094.44	2249332.12
121	509899.50	2253020.61	246	512040.25	2249287.24
122	509950.96	2253320.46	247	511995.57	2249256.61
123	509977.45	2253478.07	248	511966.93	2249240.62
124	510000.72	2253634.96	249	511853.79	2249184.07
125	510013.67	2253752.10	250	511816.85	2249159.38

1.6. Координаты характерных точек зоны планируемого размещения линейного объекта.

Таблица 2.

№ точки	X	Y	№ точки	X	Y
1	511604.64	2248042.10	349	508885.10	2258570.06
2	511629.30	2248053.06	350	508884.98	2258570.42
3	511598.24	2248117.11	351	508882.14	2258581.43
4	511553.89	2248194.93	352	508882.10	2258581.88
5	511552.75	2248196.97	353	508877.19	2258601.96
6	511544.71	2248211.08	354	508872.23	2258621.52
7	511506.18	2248278.90	355	508868.48	2258639.40
8	511489.27	2248316.22	356	508863.58	2258660.19
9	511480.62	2248339.24	357	508860.32	2258659.44
10	511476.35	2248360.82	358	508846.65	2258652.50
11	511474.27	2248386.83	359	508844.14	2258651.35
12	511476.40	2248406.38	360	508850.42	2258630.84
13	511491.37	2248449.07	361	508852.28	2258622.83
14	511507.05	2248478.71	362	508868.77	2258561.92
15	511536.00	2248526.30	363	508879.90	2258509.32
16	511579.76	2248604.06	364	508891.26	2258456.80
17	511601.14	2248648.17	365	508888.40	2258451.00
18	511616.55	2248687.75	366	508853.15	2258411.31
19	511627.43	2248718.80	370	508740.31	2258317.90
20	511631.72	2248730.99	371	508732.42	2258309.44
21	511658.04	2248814.33	372	508644.68	2258234.16
22	511685.37	2248893.16	373	508637.10	2258227.25
23	511683.72	2248904.37	374	508571.52	2258170.52
24	511695.59	2248960.19	375	508562.42	2258162.65
25	511716.99	2249037.85	376	508444.73	2258060.87
26	511734.18	2249097.62	377	508430.67	2258056.73
27	511812.16	2249169.10	378	508411.30	2258040.48

28	512006.50	2249266.50	379	508407.46	2258037.26
29	512028.66	2249282.08	380	508386.89	2258019.86
30	512089.12	2249330.30	381	508351.00	2257989.48
31	512115.87	2249355.09	382	508339.30	2257980.06
32	512146.69	2249409.14	383	508269.33	2257921.61
33	512163.02	2249447.23	384	508265.84	2257918.03
34	512178.61	2249493.74	385	508255.60	2257911.68
35	512184.11	2249516.89	386	508225.26	2257886.55
36	512185.98	2249525.08	387	508161.12	2257834.18
37	512194.38	2249579.25	388	508117.86	2257795.27
38	512198.72	2249613.76	389	508080.33	2257746.72
39	512199.46	2249666.32	390	508067.51	2257726.59
40	512197.85	2249712.21	391	508028.07	2257661.92
41	512193.02	2249744.00	392	507948.44	2257528.67
42	512185.68	2249772.22	393	507894.37	2257437.71
43	512180.77	2249790.99	394	507825.24	2257323.65
44	512169.76	2249825.37	395	507773.72	2257240.11
45	512145.27	2249860.63	396	507716.47	2257142.37
46	512121.02	2249888.82	397	507662.19	2257052.48
47	512089.71	2249931.00	398	507638.65	2257013.47
48	512062.37	2249973.67	399	507646.29	2256994.39
49	512035.03	2250035.63	400	507650.97	2256999.60
50	512014.74	2250120.34	401	507644.80	2256957.07
51	512000.76	2250189.23	402	507646.71	2256922.52
52	511976.91	2250318.95	403	507653.28	2256886.89
53	511961.50	2250399.39	404	507667.90	2256855.30
54	511945.55	2250491.54	405	507660.49	2256862.09
55	511936.55	2250545.91	406	507656.88	2256852.76
56	511924.01	2250598.27	407	507674.70	2256825.41
57	511916.10	2250626.09	408	507711.38	2256774.52
58	511897.54	2250697.95	409	507767.79	2256706.68
59	511893.09	2250716.01	410	507821.43	2256639.04
60	511878.24	2250759.67	411	507891.41	2256552.12
61	511847.87	2250838.79	412	507905.54	2256534.72
62	511818.98	2250893.28	413	507900.52	2256529.44
63	511794.23	2250929.11	414	507914.09	2256513.75
64	511742.52	2250995.27	415	507919.04	2256517.59
65	511728.29	2251010.98	416	507953.32	2256479.82
66	511681.40	2251055.13	417	507958.52	2256474.72
67	511641.43	2251086.79	418	507987.46	2256446.53
68	511613.59	2251107.33	419	508088.17	2256363.85
69	511552.74	2251139.73	420	508191.23	2256282.23
70	511523.24	2251156.86	421	508298.94	2256196.36
71	511523.92	2251159.51	422	508432.95	2256092.68
72	511507.79	2251167.97	423	508450.05	2256082.56
73	511506.42	2251165.02	424	508463.44	2256074.59
74	511469.69	2251178.14	425	508467.25	2256072.25
75	511419.40	2251196.61	426	508524.70	2256044.76
76	511363.85	2251209.67	427	508599.64	2256014.66
77	511315.99	2251217.34	428	508681.79	2255969.29

78	511270.97	2251224.76	429	508709.32	2255945.56
79	511221.82	2251227.17	430	508713.12	2255942.15
80	511207.16	2251229.02	431	508760.96	2255853.10
81	511206.86	2251238.67	432	508821.08	2255700.45
82	511191.45	2251239.17	433	508887.57	2255546.95
83	511189.96	2251228.35	434	508922.70	2255476.56
84	511160.71	2251227.72	435	508954.04	2255428.22
85	511104.11	2251223.90	436	509052.27	2255314.58
86	511039.67	2251222.20	437	509256.88	2255081.04
87	510960.60	2251219.66	438	509378.36	2254948.33
88	510897.86	2251217.97	439	509484.60	2254831.29
89	510826.41	2251216.26	440	509620.36	2254679.59
90	510796.53	2251215.42	441	509678.74	2254613.26
91	510735.47	2251214.78	442	509673.37	2254608.25
92	510680.15	2251212.66	443	509676.11	2254604.83
93	510625.88	2251213.30	444	509685.43	2254594.26
94	510599.58	2251213.20	445	509691.09	2254598.94
95	510517.42	2251210.68	446	509713.79	2254562.88
96	510466.06	2251209.24	447	509736.64	2254528.53
97	510419.21	2251208.48	448	509744.21	2254519.63
98	510360.55	2251214.55	449	509779.82	2254478.07
99	510322.65	2251223.61	450	509798.66	2254460.48
100	510324.89	2251228.65	451	509816.22	2254450.94
101	510306.73	2251238.52	452	509881.61	2254399.83
102	510303.56	2251232.41	453	509954.63	2254319.49
103	510299.21	2251234.31	454	509985.10	2254285.13
104	510253.38	2251264.42	455	510001.19	2254268.38
105	510216.46	2251291.12	456	510021.92	2254242.73
106	510175.98	2251344.93	457	510041.61	2254212.21
107	510150.20	2251384.79	458	510048.17	2254197.15
108	510118.62	2251433.32	459	510056.42	2254170.23
109	510091.88	2251483.47	460	510062.94	2254122.95
110	510072.44	2251530.45	461	510056.42	2254007.19
111	510057.37	2251573.49	462	510053.67	2253964.36
112	510054.70	2251591.38	463	510050.92	2253940.40
113	510058.96	2251629.25	464	510046.89	2253940.61
114	510069.25	2251682.04	465	510040.76	2253898.84
115	510070.42	2251687.98	466	510038.22	2253854.11
116	510070.93	2251691.38	467	510038.86	2253781.81
117	510073.08	2251713.40	468	510033.99	2253731.98
118	510077.98	2251732.79	469	510022.35	2253645.27
119	510088.44	2251765.67	470	510015.57	2253597.15
120	510095.69	2251796.71	471	509999.49	2253483.93
121	510101.45	2251795.52	472	509987.43	2253411.63
122	510105.80	2251815.34	473	509964.78	2253272.34
123	510100.17	2251816.38	474	509950.61	2253189.43
124	510102.51	2251833.05	475	509934.73	2253103.78
125	510103.95	2251846.92	476	509921.82	2253025.55
126	510113.55	2251858.06	477	509890.29	2252833.68
127	510111.37	2251874.44	478	509874.42	2252737.42

128	510106.59	2251872.54	479	509849.45	2252583.92
129	510099.31	2251915.67	480	509845.21	2252584.82
130	510100.29	2251915.88	481	509843.30	2252573.96
131	510105.51	2251916.93	482	509847.98	2252573.29
132	510101.89	2251929.82	483	509839.71	2252524.34
133	510094.77	2251927.90	484	509835.27	2252524.77
134	510090.14	2251946.86	485	509834.39	2252520.27
135	510081.84	2251983.03	486	509832.27	2252502.55
136	510073.52	2252018.56	487	509835.61	2252502.05
137	510071.22	2252025.44	488	509814.18	2252382.18
138	510075.79	2252029.05	489	509813.96	2252368.83
139	510071.97	2252038.80	490	509814.39	2252330.24
140	510068.34	2252036.31	491	509821.71	2252298.59
141	510061.46	2252059.65	492	509836.26	2252265.17
142	510053.94	2252073.57	493	509854.91	2252239.07
143	510047.44	2252081.02	494	509873.17	2252217.66
144	510042.47	2252088.45	495	509898.75	2252192.06
145	510039.28	2252093.23	496	509930.14	2252166.71
146	510035.13	2252097.95	497	509958.89	2252142.82
147	510026.03	2252108.60	498	509988.81	2252116.95
148	510024.69	2252110.15	499	509985.41	2252113.98
149	510021.90	2252113.17	500	509996.66	2252104.02
150	510009.89	2252126.14	501	510001.11	2252107.20
151	510007.28	2252128.74	502	510004.79	2252104.36
152	510003.04	2252133.14	503	510024.72	2252081.59
153	509993.14	2252143.27	504	510032.94	2252068.83
154	509992.28	2252143.96	505	510042.49	2252048.04
155	509989.25	2252146.66	506	510047.55	2252032.55
156	509976.57	2252157.90	507	510044.24	2252031.45
157	509972.17	2252161.71	508	510046.65	2252019.82
158	509969.79	2252163.87	509	510049.34	2252020.28
159	509924.28	2252201.08	510	510059.28	2251980.28
160	509917.28	2252207.93	511	510069.88	2251939.92
161	509897.54	2252227.27	512	510066.50	2251938.73
162	509900.40	2252230.77	513	510069.15	2251926.11
163	509895.47	2252236.12	514	510071.81	2251926.41
164	509892.28	2252232.90	515	510080.81	2251870.35
165	509876.16	2252253.61	516	510077.21	2251829.54
166	509865.48	2252267.45	517	510066.60	2251798.37
167	509847.52	2252304.50	518	510063.08	2251782.85
168	509839.45	2252335.87	519	510061.79	2251770.81
169	509840.51	2252368.31	520	510059.39	2251765.30
170	509850.49	2252436.37	521	510053.66	2251766.35
171	509863.43	2252501.88	522	510052.10	2251757.08
172	509867.61	2252523.96	523	510051.33	2251752.36
173	509875.31	2252566.12	524	510056.06	2251751.17
174	509884.86	2252625.91	525	510046.02	2251692.58
175	509908.20	2252767.54	526	510033.07	2251642.96
176	509939.39	2252944.99	527	510027.77	2251603.11
177	509956.16	2253041.46	528	510029.89	2251574.27

178	509991.17	2253263.23	529	510038.81	2251541.62
179	510021.30	2253445.99	530	510055.35	2251498.37
180	510050.79	2253628.96	531	510084.63	2251439.85
181	510061.82	2253712.07	532	510103.09	2251405.93
182	510069.89	2253791.15	533	510151.55	2251337.54
183	510077.95	2253867.26	534	510143.63	2251331.73
184	510080.49	2253867.26	535	510155.93	2251312.86
185	510082.20	2253895.04	536	510161.62	2251316.42
186	510079.01	2253895.25	537	510183.09	2251290.59
187	510080.49	2253921.97	538	510203.46	2251265.79
188	510088.99	2254031.15	539	510225.96	2251247.70
189	510088.14	2254111.29	540	510285.37	2251211.72
190	510083.68	2254165.15	541	510317.24	2251195.96
191	510080.67	2254178.61	542	510314.44	2251189.46
192	510085.80	2254185.78	543	510331.83	2251183.31
193	510088.35	2254189.32	544	510333.17	2251189.37
194	510077.33	2254212.71	545	510403.55	2251184.16
195	510070.43	2254208.85	546	510495.43	2251180.98
196	510068.75	2254207.94	547	510598.34	2251183.10
197	510062.09	2254221.49	547a	510619.44	2251183.42
198	510045.59	2254246.11	547b	510619.67	2251180.21
199	510034.93	2254262.62	547B	510643.18	2251181.13
200	510006.07	2254294.63	547r	510642.96	2251183.78
201	509969.35	2254335.13	548	510695.31	2251184.58
202	509918.21	2254391.32	549	510798.01	2251185.22
203	509865.79	2254448.35	550	510811.50	2251185.52
204	509849.87	2254468.71	551	510811.59	2251180.13
205	509821.85	2254500.50	552	510825.17	2251180.35
206	509808.91	2254526.37	553	510824.70	2251185.58
207	509789.17	2254551.60	554	510898.80	2251187.13
208	509777.23	2254562.49	555	510898.59	2251183.10
209	509752.03	2254585.31	556	510914.29	2251184.80
210	509709.62	2254623.47	557	510914.50	2251189.67
211	509715.32	2254631.75	558	511018.47	2251193.91
212	509700.88	2254644.04	559	511079.37	2251195.74
213	509695.15	2254638.74	560	511079.16	2251190.31
214	509661.86	2254677.49	561	511098.89	2251192.22
215	509650.85	2254690.05	562	511099.14	2251196.19
216	509626.83	2254717.11	563	511112.39	2251196.51
217	509600.00	2254747.59	564	511161.70	2251195.87
218	509592.82	2254755.66	565	511161.47	2251191.21
219	509571.24	2254779.90	566	511178.16	2251191.47
220	509546.29	2254807.98	567	511178.27	2251195.51
221	509518.80	2254839.60	568	511232.11	2251195.92
222	509512.72	2254846.59	569	511285.64	2251189.14
223	509484.05	2254878.43	570	511331.00	2251180.66
224	509451.63	2254915.29	571	511376.04	2251170.81
225	509443.46	2254924.00	572	511434.34	2251155.86
226	509415.54	2254954.96	573	511483.20	2251141.65
227	509383.94	2254990.75	574	511511.08	2251132.53

228	509378.65	2254996.84	575	511528.36	2251124.06
229	509358.70	2255019.39	576	511561.53	2251100.84
230	509340.42	2255039.97	577	511559.31	2251096.81
231	509321.23	2255061.26	578	511572.45	2251089.71
232	509296.33	2255087.87	579	511574.44	2251092.60
233	509288.05	2255098.17	580	511604.54	2251076.90
н1	509283.41	2255101.43	581	511623.51	2251065.78
234	509259.90	2255125.36	582	511652.66	2251043.09
235	509221.96	2255161.63	583	511695.58	2251001.43
236	509196.52	2255189.08	584	511736.18	2250957.54
237	509172.56	2255215.50	585	511757.06	2250931.36
238	509145.37	2255245.47	586	511771.69	2250909.84
239	509118.47	2255275.12	587	511803.59	2250867.33
240	509091.76	2255304.56	588	511811.33	2250853.23
241	509081.79	2255323.67	589	511822.04	2250829.38
242	509080.01	2255322.49	590	511839.00	2250791.96
243	509050.21	2255356.02	591	511848.96	2250760.36
244	509053.27	2255358.19	592	511867.30	2250694.43
245	509040.24	2255375.85	593	511875.76	2250666.23
246	509037.93	2255374.73	594	511871.32	2250665.38
247	509025.12	2255385.33	595	511874.29	2250653.51
248	508991.68	2255424.44	596	511876.84	2250653.72
249	508976.65	2255442.47	597	511896.33	2250572.52
250	508949.46	2255484.77	598	511893.15	2250572.52
251	508938.57	2255502.15	599	511895.07	2250562.55
252	508923.12	2255533.95	600	511897.40	2250562.35
253	508904.70	2255574.34	601	511901.85	2250540.72
254	508879.92	2255633.06	602	511914.39	2250492.44
255	508856.77	2255687.14	603	511923.47	2250442.13
256	508835.92	2255736.11	604	511939.37	2250357.96
257	508826.93	2255766.53	605	511956.33	2250262.76
258	508821.11	2255788.05	606	511966.93	2250208.91
259	508808.20	2255820.92	607	511977.10	2250165.87
260	508792.37	2255861.48	608	511991.10	2250095.49
261	508762.91	2255925.76	609	512008.47	2250027.42
262	508749.36	2255952.47	610	512020.35	2249996.90
263	508733.02	2255971.00	611	512037.52	2249962.12
264	508729.90	2255973.99	612	512066.77	2249915.90
265	508705.97	2255992.12	613	512122.10	2249839.79
266	508643.14	2256019.78	614	512134.39	2249821.98
267	508587.30	2256044.75	615	512150.50	2249790.61
268	508495.54	2256084.77	616	512161.74	2249747.35
269	508466.26	2256100.66	617	512166.41	2249723.82
270	508470.34	2256107.03	618	512171.91	2249673.99
271	508457.85	2256116.99	619	512172.77	2249632.02
272	508452.59	2256111.85	620	512165.34	2249565.87
273	508436.89	2256122.08	621	512155.26	2249516.09
274	508378.46	2256167.88	622	512063.53	2249345.71
275	508309.02	2256223.64	623	511958.78	2249269.54
276	508267.31	2256263.07	624	511774.42	2249183.35

277	508272.68	2256267.73	625	511759.18	2249174.06
278	508242.53	2256290.60	626	511745.62	2249166.21
279	508236.40	2256286.19	627	511715.52	2249125.93
280	508189.19	2256321.59	628	511705.98	2249095.62
281	508080.16	2256404.71	629	511695.37	2249062.96
282	508013.67	2256457.34	630	511675.66	2249000.42
283	507993.08	2256482.20	631	511658.06	2248935.54
284	507970.92	2256509.02	632	511650.64	2248898.44
285	507927.10	2256556.29	633	511638.14	2248864.30
286	507850.03	2256650.01	634	511612.47	2248778.02
287	507808.97	2256697.08	635	511607.19	2248766.14
288	507753.50	2256763.22	636	511600.41	2248768.26
289	507705.23	2256827.04	637	511594.89	2248746.63
290	507677.34	2256898.72	638	511603.42	2248743.46
291	507671.56	2256927.96	639	511594.05	2248711.02
292	507670.51	2256964.85	640	511592.27	2248705.71
293	507674.75	2256987.11	641	511580.69	2248669.46
294	507691.47	2257040.11	642	511573.91	2248671.37
295	507736.77	2257123.86	643	511565.85	2248651.86
296	507808.97	2257241.95	644	511570.67	2248649.68
297	507844.11	2257293.90	645	511556.10	2248619.00
298	507918.42	2257417.71	646	511515.61	2248546.28
299	507980.45	2257523.09	647	511479.78	2248482.46
300	508041.85	2257624.85	648	511461.55	2248444.09
301	508118.70	2257746.56	649	511449.89	2248410.59
302	508140.08	2257773.06	650	511447.14	2248387.69
303	508197.24	2257830.30	651	511449.26	2248353.77
304	508277.62	2257895.52	652	511479.51	2248268.35
305	508294.80	2257910.37	653	511519.64	2248195.60
306	508299.49	2257905.36	654	511520.26	2248194.57
307	508311.05	2257915.21	655	511521.49	2248192.37
308	508306.67	2257920.32	656	511541.69	2248158.92
309	508354.17	2257964.85	657	511584.30	2248084.72
310	508358.34	2257960.37			
311	508367.98	2257968.43			
312	508363.92	2257973.76			
313	508394.12	2257999.13			
314	508395.75	2257995.78			
317	508426.07	2258019.03			
318	508436.65	2258027.47			
319	508500.38	2258083.14			
323	508512.83	2258093.77			
335	508887.64	2258419.73			
336	508905.31	2258441.77			
337	508907.11	2258444.92			
338	508909.39	2258448.90			
339	508910.19	2258461.19			
340	508910.22	2258461.72			
341	508905.27	2258481.71			
342	508900.44	2258501.24			

343	508898.04	2258511.97			
344	508892.92	2258534.80			
345	508891.15	2258542.72			
346	508890.24	2258546.79			
347	508889.51	2258550.06			
348	508888.91	2258553.01			

1.7. Красные линии

Красные линии установлены с учетом сформированных земельных участков под размещение автомобильной дороги Городская свалка - Жебреи и существующего землепользования территории проектирования, на основании сведений государственного кадастра недвижимости, в соответствии Приказом Минстроя России от 25.04.2017 № 742/пр «О порядке установления и отображения красных линий, обозначающих границы территории, занятых линейными объектами и (или) предназначенных для размещения линейных объектов».

Таблица 3

Ведомость координат характерных точек установленных красных линий

№ точки	X	Y
1	508395,75	2257995,78
2	508426,07	2258019,03
3	508436,65	2258027,47
4	508500,38	2258083,14
5	508512,82	2258093,78
6	508887,64	2258419,73
7	508905,31	2258441,77
8	508909,39	2258448,90
9	508910,22	2258461,72
10	508885,10	2258570,06
11	508882,10	2258581,88
12	508863,44	2258660,78

13	508822,09	2258718,19
14	508850,42	2258630,84
15	508852,28	2258622,83
16	508868,77	2258561,92
17	508879,90	2258509,32
18	508891,26	2258456,80
19	508861,10	2258449,83
20	508849,79	2258426,27
21	508853,15	2258411,31
22	508740,31	2258317,90
23	508732,42	2258309,44
24	508644,68	2258234,16
25	508637,10	2258227,25
26	508571,52	2258170,52
27	508562,42	2258162,65
28	508444,63	2258060,76

Таблица 4

Ведомость координат характерных точек устанавливаемых красных линий

№ точки	X	Y	№ точки	X	Y
1	511604.64	2248042.10	333	507825.24	2257323.65
2	511629.30	2248053.06	334	507773.72	2257240.11
3	511598.24	2248117.11	335	507716.47	2257142.37
4	511553.89	2248194.92	336	507662.19	2257052.48
5	511552.75	2248196.97	337	507638.65	2257013.48
6	511544.71	2248211.08	338	507646.29	2256994.40
7	511506.18	2248278.90	339	507650.97	2256999.60
8	511489.27	2248316.22	340	507644.80	2256957.08
9	511480.62	2248339.23	341	507646.71	2256922.52
10	511476.35	2248360.82	342	507653.28	2256886.89
11	511474.27	2248386.83	343	507667.90	2256855.30
12	511476.40	2248406.37	344	507660.49	2256862.10
13	511491.37	2248449.07	345	507656.88	2256852.77
14	511507.05	2248478.71	346	507674.70	2256825.42
15	511536.00	2248526.29	347	507711.38	2256774.52
16	511579.76	2248604.06	348	507767.79	2256706.68
17	511601.14	2248648.17	349	507821.43	2256639.04
18	511616.55	2248687.75	350	507891.41	2256552.12
19	511627.43	2248718.80	351	507905.54	2256534.72
20	511631.72	2248730.99	352	507900.52	2256529.44
21	511658.04	2248814.33	353	507914.09	2256513.75
22	511685.37	2248893.16	354	507919.04	2256517.59
23	511683.72	2248904.37	355	507953.32	2256479.82
24	511695.59	2248960.19	356	507958.52	2256474.73
25	511716.99	2249037.85	357	507987.46	2256446.53

26	511734.18	2249097.62	358	508088.17	2256363.85
27	511812.16	2249169.10	359	508191.23	2256282.23
28	512006.50	2249266.50	360	508298.94	2256196.37
29	512028.66	2249282.08	361	508432.95	2256092.69
30	512089.12	2249330.30	362	508450.05	2256082.56
31	512115.87	2249355.09	363	508463.44	2256074.60
32	512146.69	2249409.14	364	508467.25	2256072.25
33	512163.02	2249447.23	365	508524.70	2256044.76
34	512178.61	2249493.74	366	508599.64	2256014.66
35	512184.11	2249516.88	367	508681.79	2255969.29
36	512185.98	2249525.08	368	508709.32	2255945.56
37	512194.38	2249579.25	369	508713.12	2255942.15
38	512198.72	2249613.76	370	508760.96	2255853.10
39	512199.46	2249666.32	371	508821.08	2255700.46
40	512197.85	2249712.21	372	508887.57	2255546.96
41	512193.02	2249744.00	373	508922.70	2255476.56
42	512185.68	2249772.21	374	508954.04	2255428.22
43	512180.77	2249790.98	375	509052.27	2255314.58
44	512169.76	2249825.37	376	509256.88	2255081.04
45	512145.27	2249860.63	377	509378.36	2254948.33
46	512121.02	2249888.81	378	509484.60	2254831.29
47	512089.71	2249931.00	379	509620.36	2254679.60
48	512062.37	2249973.67	380	509678.74	2254613.27
49	512035.03	2250035.63	381	509673.37	2254608.25
50	512014.74	2250120.34	382	509676.11	2254604.83
51	512000.76	2250189.23	383	509685.43	2254594.27
52	511976.91	2250318.96	384	509691.09	2254598.94
53	511961.50	2250399.39	385	509713.79	2254562.88
54	511945.55	2250491.54	386	509736.64	2254528.53
55	511936.55	2250545.91	387	509744.21	2254519.63
56	511924.01	2250598.27	388	509779.82	2254478.08
57	511916.10	2250626.09	389	509798.66	2254460.48
58	511897.54	2250697.95	390	509816.22	2254450.94
59	511893.09	2250716.01	391	509881.61	2254399.83
60	511878.24	2250759.67	392	509954.63	2254319.50
61	511847.87	2250838.79	393	509985.10	2254285.13
62	511818.98	2250893.29	394	510001.19	2254268.38
63	511794.23	2250929.12	395	510021.92	2254242.73
64	511742.52	2250995.27	396	510041.61	2254212.21
65	511728.29	2251010.98	397	510048.17	2254197.15
66	511681.40	2251055.13	398	510056.42	2254170.23
67	511641.43	2251086.79	399	510062.94	2254122.95
68	511613.59	2251107.33	400	510056.42	2254007.19
69	511552.74	2251139.73	401	510053.67	2253964.37
70	511523.24	2251156.86	402	510050.92	2253940.40
71	511523.92	2251159.52	403	510046.89	2253940.61
72	511507.79	2251167.98	404	510040.76	2253898.85
73	511506.42	2251165.02	405	510038.22	2253854.12
74	511469.69	2251178.15	406	510038.86	2253781.81
75	511419.40	2251196.61	407	510033.99	2253731.98

76	511363.85	2251209.67	408	510022.35	2253645.27
77	511315.99	2251217.34	409	510015.57	2253597.15
78	511270.97	2251224.77	410	509999.49	2253483.94
79	511221.82	2251227.17	411	509987.43	2253411.63
80	511207.16	2251229.02	412	509964.78	2253272.35
81	511206.86	2251238.67	413	509950.61	2253189.43
82	511191.45	2251239.17	414	509934.73	2253103.79
83	511189.96	2251228.35	415	509921.82	2253025.55
84	511160.71	2251227.73	416	509890.29	2252833.69
85	511104.11	2251223.90	417	509874.42	2252737.42
86	511039.67	2251222.20	418	509849.45	2252583.92
87	510960.60	2251219.67	419	509845.21	2252584.82
88	510897.86	2251217.97	420	509843.30	2252573.96
89	510826.41	2251216.26	421	509847.98	2252573.29
90	510796.53	2251215.42	422	509839.71	2252524.34
91	510735.47	2251214.78	423	509835.27	2252524.77
92	510680.15	2251212.66	424	509834.39	2252520.27
93	510625.88	2251213.30	425	509832.27	2252502.55
94	510599.58	2251213.20	426	509835.61	2252502.05
95	510517.42	2251210.68	427	509814.18	2252382.18
96	510466.06	2251209.24	428	509813.96	2252368.83
97	510419.21	2251208.48	429	509814.39	2252330.24
98	510360.55	2251214.55	430	509821.71	2252298.60
99	510322.65	2251223.61	431	509836.26	2252265.17
100	510324.89	2251228.65	432	509854.91	2252239.07
101	510306.73	2251238.52	433	509873.17	2252217.66
102	510303.56	2251232.42	434	509898.75	2252192.06
103	510299.21	2251234.31	435	509930.14	2252166.71
104	510253.38	2251264.42	436	509958.89	2252142.82
105	510216.46	2251291.12	437	509988.81	2252116.95
106	510175.98	2251344.93	438	509985.41	2252113.98
107	510150.20	2251384.79	439	509996.66	2252104.02
108	510118.62	2251433.33	440	510001.11	2252107.21
109	510091.88	2251483.47	441	510004.79	2252104.37
110	510072.44	2251530.45	442	510024.72	2252081.60
111	510057.37	2251573.49	443	510032.94	2252068.83
112	510054.70	2251591.38	444	510042.49	2252048.04
113	510058.96	2251629.25	445	510047.55	2252032.56
114	510069.25	2251682.04	446	510044.24	2252031.45
115	510070.42	2251687.98	447	510046.65	2252019.83
116	510070.93	2251691.38	448	510049.34	2252020.28
117	510073.08	2251713.40	449	510059.28	2251980.28
118	510077.98	2251732.79	450	510069.88	2251939.92
119	510088.44	2251765.67	451	510066.50	2251938.73
120	510095.69	2251796.71	452	510069.15	2251926.11
121	510101.45	2251795.52	453	510071.81	2251926.41
122	510105.80	2251815.35	454	510080.81	2251870.35
123	510100.17	2251816.38	455	510077.21	2251829.54
124	510102.51	2251833.05	456	510066.60	2251798.37
125	510103.95	2251846.92	457	510063.08	2251782.85

126	510113.55	2251858.06	458	510061.79	2251770.81
127	510111.37	2251874.44	459	510059.39	2251765.31
128	510106.59	2251872.54	460	510053.66	2251766.35
129	510099.31	2251915.67	461	510052.10	2251757.08
130	510100.29	2251915.88	462	510051.33	2251752.36
131	510105.51	2251916.93	463	510056.06	2251751.17
132	510101.89	2251929.83	464	510046.02	2251692.58
133	510094.77	2251927.90	465	510033.07	2251642.96
134	510090.14	2251946.87	466	510027.77	2251603.12
135	510081.84	2251983.03	467	510029.89	2251574.27
136	510073.52	2252018.56	468	510038.81	2251541.62
137	510071.22	2252025.44	469	510055.35	2251498.37
138	510075.79	2252029.05	470	510084.63	2251439.85
139	510071.97	2252038.81	471	510103.09	2251405.94
140	510068.34	2252036.31	472	510151.55	2251337.54
141	510061.46	2252059.65	473	510143.63	2251331.73
142	510053.94	2252073.57	474	510155.93	2251312.87
143	510047.44	2252081.02	475	510161.62	2251316.42
144	510042.47	2252088.45	476	510183.09	2251290.60
145	510039.28	2252093.23	477	510203.46	2251265.79
146	510035.13	2252097.95	478	510225.96	2251247.71
147	510026.03	2252108.60	479	510285.37	2251211.72
148	510024.69	2252110.15	480	510317.24	2251195.96
149	510021.90	2252113.17	481	510314.44	2251189.46
150	510009.89	2252126.15	482	510331.83	2251183.31
151	510007.28	2252128.74	483	510333.17	2251189.37
152	510003.04	2252133.14	484	510403.55	2251184.17
153	509993.14	2252143.27	485	510495.43	2251180.98
154	509992.28	2252143.96	486	510598.34	2251183.10
155	509989.25	2252146.67	486a	510619.44	2251183.42
156	509976.57	2252157.90	486b	510619.67	2251180.21
157	509972.17	2252161.71	486B	510643.18	2251181.13
158	509969.79	2252163.87	486r	510642.96	2251183.78
159	509924.28	2252201.08	487	510695.31	2251184.58
160	509917.28	2252207.93	488	510798.01	2251185.22
161	509897.54	2252227.27	489	510811.50	2251185.52
162	509900.40	2252230.77	490	510811.59	2251180.13
163	509895.47	2252236.12	491	510825.17	2251180.35
164	509892.28	2252232.90	492	510824.70	2251185.58
165	509876.16	2252253.61	493	510898.80	2251187.13
166	509865.48	2252267.46	494	510898.59	2251183.10
167	509847.52	2252304.50	495	510914.29	2251184.81
168	509839.45	2252335.87	496	510914.50	2251189.67
169	509840.51	2252368.31	497	511018.47	2251193.91
170	509850.49	2252436.37	498	511079.37	2251195.74
171	509863.43	2252501.88	499	511079.16	2251190.31
172	509867.61	2252523.96	500	511098.89	2251192.23
173	509875.31	2252566.12	501	511099.14	2251196.19
174	509884.86	2252625.92	502	511112.39	2251196.51
175	509908.20	2252767.54	503	511161.70	2251195.87

176	509939.39	2252944.99	504	511161.47	2251191.21
177	509956.16	2253041.46	505	511178.16	2251191.47
178	509991.17	2253263.23	506	511178.27	2251195.52
179	510021.30	2253446.00	507	511232.11	2251195.92
180	510050.79	2253628.96	508	511285.64	2251189.14
181	510061.82	2253712.07	509	511331.00	2251180.67
182	510069.89	2253791.15	510	511376.04	2251170.81
183	510077.95	2253867.26	511	511434.34	2251155.87
184	510080.49	2253867.26	512	511483.20	2251141.65
185	510082.20	2253895.04	513	511511.08	2251132.53
186	510079.01	2253895.25	514	511528.36	2251124.06
187	510080.49	2253921.98	515	511561.53	2251100.84
188	510088.99	2254031.15	516	511559.31	2251096.81
189	510088.14	2254111.29	517	511572.45	2251089.71
190	510083.68	2254165.15	518	511574.44	2251092.60
191	510080.67	2254178.61	519	511604.54	2251076.90
192	510085.80	2254185.78	520	511623.51	2251065.78
193	510088.35	2254189.32	521	511652.66	2251043.10
194	510077.33	2254212.71	522	511695.58	2251001.43
195	510070.43	2254208.85	523	511736.18	2250957.54
196	510068.75	2254207.94	524	511757.06	2250931.37
197	510062.09	2254221.50	525	511771.69	2250909.85
198	510045.59	2254246.11	526	511803.59	2250867.33
199	510034.93	2254262.62	527	511811.33	2250853.23
200	510006.07	2254294.63	528	511822.04	2250829.38
201	509969.35	2254335.13	529	511839.00	2250791.96
202	509918.21	2254391.33	530	511848.96	2250760.37
203	509865.79	2254448.35	531	511867.30	2250694.44
204	509849.87	2254468.71	532	511875.76	2250666.23
205	509821.85	2254500.50	533	511871.32	2250665.38
206	509808.91	2254526.37	534	511874.29	2250653.51
207	509789.17	2254551.60	535	511876.84	2250653.72
208	509777.23	2254562.50	536	511896.33	2250572.52
209	509752.03	2254585.31	537	511893.15	2250572.52
210	509709.62	2254623.48	538	511895.07	2250562.55
211	509715.32	2254631.75	539	511897.40	2250562.35
212	509700.88	2254644.04	540	511901.85	2250540.72
213	509695.15	2254638.74	541	511914.39	2250492.44
214	509661.86	2254677.49	542	511923.47	2250442.13
215	509650.85	2254690.05	543	511939.37	2250357.96
216	509626.83	2254717.12	544	511956.33	2250262.76
217	509600.00	2254747.59	545	511966.93	2250208.91
218	509592.82	2254755.66	546	511977.10	2250165.87
219	509571.24	2254779.90	547	511991.10	2250095.49
220	509546.29	2254807.98	548	512008.47	2250027.42
221	509518.80	2254839.60	549	512020.35	2249996.90
222	509512.72	2254846.59	550	512037.52	2249962.12
223	509484.05	2254878.44	551	512066.77	2249915.90
224	509451.63	2254915.29	552	512122.10	2249839.79
225	509443.46	2254924.00	553	512134.39	2249821.98

226	509415.54	2254954.96	554	512150.50	2249790.61
227	509383.94	2254990.75	555	512161.74	2249747.35
228	509378.65	2254996.85	556	512166.41	2249723.82
229	509358.70	2255019.39	557	512171.91	2249673.98
230	509340.42	2255039.97	558	512172.77	2249632.02
231	509321.23	2255061.26	559	512165.34	2249565.87
232	509296.33	2255087.87	560	512155.26	2249516.08
233	509288.05	2255098.17	561	512063.53	2249345.71
234	509283.41	2255101.43	562	511958.78	2249269.54
235	509259.90	2255125.37	563	511774.42	2249183.35
236	509221.96	2255161.63	564	511759.18	2249174.06
237	509196.52	2255189.08	565	511745.62	2249166.21
238	509172.56	2255215.50	566	511715.52	2249125.92
239	509145.37	2255245.47	567	511705.98	2249095.62
240	509118.47	2255275.12	568	511695.37	2249062.96
241	509091.76	2255304.56	569	511675.66	2249000.42
242	509081.79	2255323.67	570	511658.06	2248935.54
243	509080.01	2255322.50	571	511650.64	2248898.44
244	509050.21	2255356.02	572	511638.14	2248864.29
245	509053.27	2255358.19	573	511612.47	2248778.02
246	509040.24	2255375.85	574	511607.19	2248766.14
247	509037.93	2255374.73	575	511600.41	2248768.26
248	509025.12	2255385.33	576	511594.89	2248746.62
249	508991.68	2255424.44	577	511603.42	2248743.46
250	508976.65	2255442.48	578	511594.05	2248711.02
251	508949.46	2255484.77	579	511592.27	2248705.71
252	508938.57	2255502.15	580	511580.69	2248669.46
253	508923.12	2255533.96	581	511573.91	2248671.37
254	508904.70	2255574.34	582	511565.85	2248651.85
255	508879.92	2255633.06	583	511570.67	2248649.68
256	508856.77	2255687.15	584	511556.10	2248619.00
257	508835.92	2255736.11	585	511515.61	2248546.27
258	508826.93	2255766.53	586	511479.78	2248482.46
259	508821.11	2255788.05	587	511461.55	2248444.08
260	508808.20	2255820.92	588	511449.89	2248410.59
261	508792.37	2255861.48	589	511447.14	2248387.69
262	508762.91	2255925.77	590	511449.26	2248353.77
263	508749.36	2255952.47	591	511479.51	2248268.35
264	508733.02	2255971.00	592	511519.64	2248195.60
265	508729.90	2255973.99	593	511520.26	2248194.56
266	508705.97	2255992.12	594	511521.49	2248192.37
267	508643.14	2256019.79	595	511541.69	2248158.92
268	508587.30	2256044.75	596	511584.30	2248084.71
269	508495.54	2256084.77			
270	508466.26	2256100.66			
271	508470.34	2256107.04			
272	508457.85	2256116.99			
273	508452.59	2256111.85			
274	508436.89	2256122.08			
275	508378.46	2256167.88			

276	508309.02	2256223.64
277	508267.31	2256263.07
278	508272.68	2256267.73
279	508242.53	2256290.60
280	508236.40	2256286.19
281	508189.19	2256321.60
282	508080.16	2256404.71
283	508013.67	2256457.34
284	507993.08	2256482.21
285	507970.92	2256509.02
286	507927.10	2256556.29
287	507850.03	2256650.01
288	507808.97	2256697.08
289	507753.50	2256763.23
290	507705.23	2256827.04
291	507677.34	2256898.73
292	507671.56	2256927.96
293	507670.51	2256964.85
294	507674.75	2256987.11
295	507691.47	2257040.12
296	507736.77	2257123.86
297	507808.97	2257241.95
298	507844.11	2257293.90
299	507918.42	2257417.71
300	507980.45	2257523.10
301	508041.85	2257624.85
302	508118.70	2257746.56
303	508140.08	2257773.06
304	508197.24	2257830.31
305	508277.62	2257895.52
306	508294.80	2257910.37
307	508299.49	2257905.37
308	508311.05	2257915.21
309	508306.67	2257920.32
310	508354.17	2257964.85
311	508358.34	2257960.37
312	508367.98	2257968.43
313	508363.92	2257973.77
314	508394.12	2257999.13
315	508396.29	2257993.14
316	508430.67	2258056.73
317	508411.30	2258040.48
318	508407.46	2258037.27
319	508386.89	2258019.86
320	508351.00	2257989.48
321	508339.30	2257980.06
322	508269.33	2257921.62
323	508265.84	2257918.03
324	508255.60	2257911.68
325	508225.26	2257886.56

326	508161.12	2257834.19
327	508117.86	2257795.27
328	508080.33	2257746.72
329	508067.51	2257726.59
330	508028.07	2257661.92
331	507948.44	2257528.67
332	507894.37	2257437.71

**1.8. Основные технико-экономические показатели проекта
планировки.**

№	Наименование	Ед. Изм.	Количество
1	Территория в границах проекта, всего:	кв.м.	399023
1.1	Территории подлежащие межеванию: Земельные участки	кв.м.	382715
1.2	Территории не подлежащие межеванию	кв.м.	16308
2	Территории улиц и развязок	кв.м.	167723
3	Территории зеленых насаждений древесно-кустарникового типа	кв.м.	109489
4	Озеленение травянистой растительностью	кв.м.	121628
5	Территории водных объектов	кв.м.	183

1.9. Проектные решения и мероприятия принятые при разработке проекта планировки территории.

Проектом планировки предусмотрено размещение линейного объекта автомобильная дорога Городская свалка - Жебреи. Минимальный отступ от красных линий для размещения объектов капитального строительства составляет 5 м., в границах населенных пунктов. Вне населенного пункта согласно, ст. 26 ФЗ № 257 от 08.11.2007 установлена придорожная полоса равная 50 метрам по обе стороны от границы полосы отвода земельного участка под размещения линейного объекта (автомобильной дороги). Протяженность съездов к земельным участка ограничена красной линией или границей земельных участков стоящих на учете ГКН, к которым осуществляется проектирование съездов. В среднем длина проектируемых съездов составляет 10-20 м.

1.10. Мероприятия по охране окружающей среды

Составной частью мероприятий, исключающих и уменьшающих первичное отрицательное воздействие на окружающую среду является соблюдение правильной технологии и культуры строительства.

В целях охраны окружающей природной среды необходимо выполнять следующие условия:

1. Соблюдать границы территории, отведенной под строительство;
2. Осуществлять заправку строительной техники и автотранспорта на специально оборудованных заправочных пунктах с использованием шлангов, имеющих затворы у выпускаемого отверстия;
3. Слив горюче-смазочных материалов, в местах базирования строительной техники, для исключения загрязнения окружающей среды не производить;

4. Организовать сбор строительного и бытового мусора в специальные контейнеры, с вывозом на санкционированную свалку;
5. Собранные отходы должны быть вывезены на санкционированную свалку по договору, а полоса отвода рекультивирована.
6. Организовать сбор отходов ГСМ для передачи их специализированной организации на регенерацию;
7. Необходимо засыпать, уплотнить и спланировать все искусственно созданные, в процессе выполнения строительного-монтажных работ, выемки, чтобы исключить скопление воды и образование заболоченных участков;
8. Строго соблюдать правила пожарной безопасности при производстве строительного-монтажных работ;
9. Места дислокации временных производственных баз, строительных прорабских участков, располагаемых в полосе отвода, после окончания их действия должны быть очищены от построек, мусора, строительных и бытовых отходов;
10. Излишки почвенно-растительного слоя образовавшиеся в процессе строительства, передаются организациям, занимающимся благоустройством территории;
11. Ограждать деревья, находящиеся в полосе строительства, сплошными щитами высотой 2 м. Щиты закреплять треугольником на расстоянии не менее 0,5м от ствола дерева;
12. Подъездные пути и места для установки подъездных кранов располагать вне насаждений и не нарушать установленные ограждения деревьев.

1.11. Мероприятия по предотвращению чрезвычайных ситуаций природного и техногенного характера

Инженерно-технические мероприятия гражданской обороны.

В соответствии с Постановлением Правительства РФ от 19.09.1998г. № 1115 «О порядке отнесения организаций к категориям по гражданской обороне» и по показателям, введенным в действие приказом МЧС России № 013 от 23.03.99 г. «О введении в действие Показателей для отнесения организации к категориям по ГО», проектируемый объект является не категорированным по ГО объектом.

Мероприятия по предотвращению чрезвычайных ситуаций природного и техногенного характера:

-Укрепление материально-технической базы существующих подразделений муниципальной противопожарной службы, оснащение их материально - техническими средствами;

-Соблюдение противопожарных разрывов при застройке населенных пунктов;

-Устройство искусственных водоемов, предназначенных для противопожарных целей в чрезвычайных обстоятельствах.

Проведение мероприятий по предотвращению чрезвычайных ситуаций природного характера (затопление паводковыми водами, обрушение берегов, развитие оползней, пожары):

-берегоукрепление опасных участков;

-усиление противопожарных мероприятий в местах массового сосредоточения людей;

-контроль за соблюдением правил пожарной безопасности.

Мероприятия по предотвращению чрезвычайных ситуаций техногенного характера:

-На объектах повышенной опасности (котельных) необходимо установка автоматического контроля концентрацией опасных веществ и систем автоматической сигнализации о повышении допустимых норм.

Автоматические системы регулирования, блокировок, аварийной остановки котельного оборудования работают в соответствии с установленными параметрами при аварийном превышении которых происходит автоматическая аварийная остановка котлов.

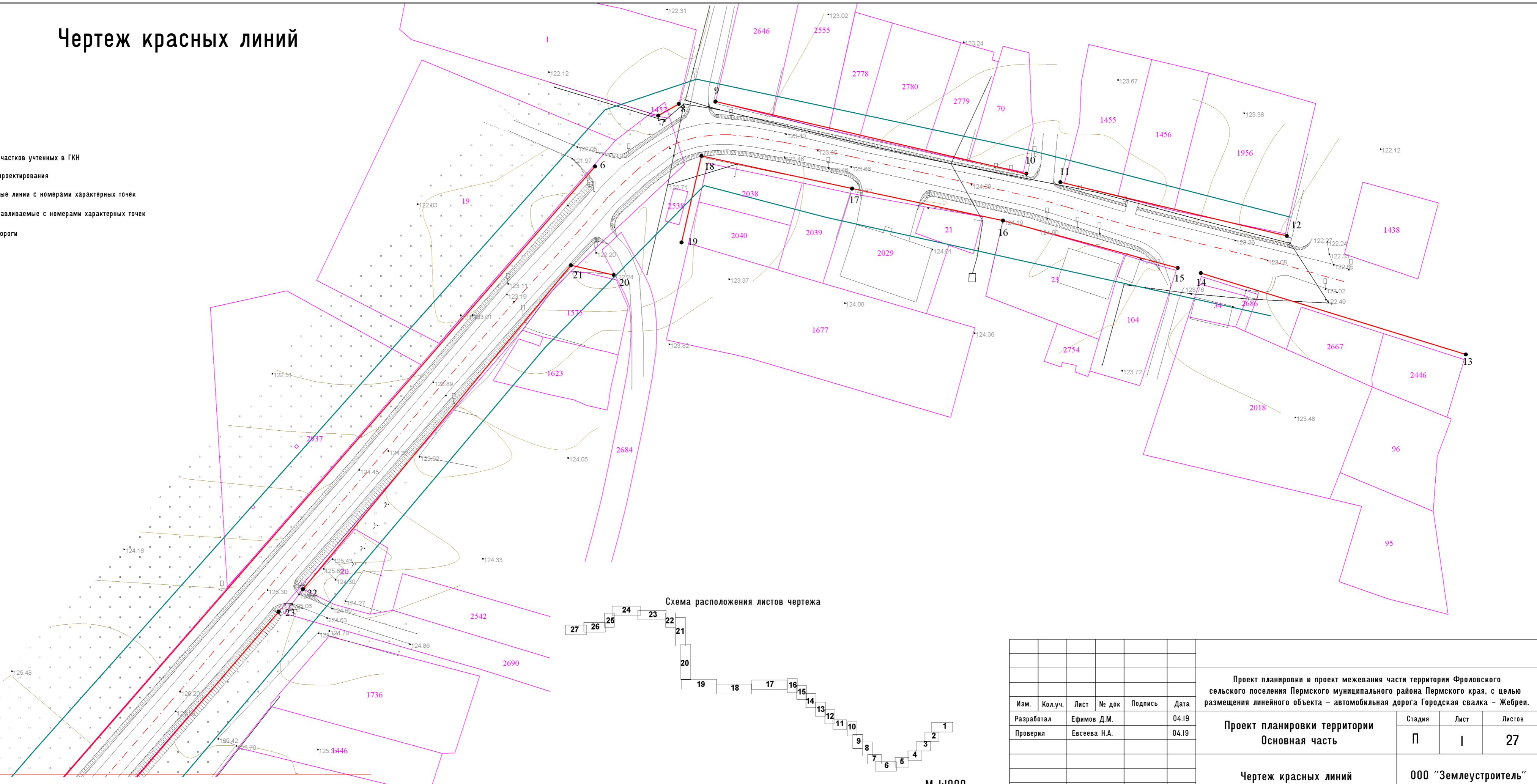
Предотвращение образования взрыво- и пожароопасной среды на объектах теплоснабжения обеспечивается:

- применением герметичного производственного оборудования;
- соблюдением норм технологического режима;
- контролем состава воздушной среды и применением аварийной вентиляции;
- установлением в помещениях котельных сигнализаторов взрывоопасных концентраций, срабатывание которых происходит при достижении 20% величины нижнего предела воспламеняемости с автоматическим включением звукового сигнала в операторной.

2. ГРАФИЧЕСКАЯ ЧАСТЬ

Чертеж красных линий

- Условные обозначения**
- Граница земельных участков учтенных в ГКН
 - Граница территории проектирования
 - Существующие красные линии с номерами характерных точек
 - 2 Красные линии устанавливаемые с номерами характерных точек
 - - - - - Ось существующей дороги
 - Газопровод
 - Нефтепровод
 - ВЛ 0,4кВ, 6кВ, 10кВ
 - Кабель связи












линия соединения с листом 2



						Проект планировки и проект межевания части территории Фроловского сельского поселения Пермского муниципального района Пермского края, с целью размещения линейного объекта – автомобильная дорога Городская свалка – Жебрей.			
Изм.	Кол.уч.	Лист	№ док	Подпись	Дата	Проект планировки территории Основная часть	Стадия	Лист	Листов
Разработал	Ефимов Д.М.				04.19		П	1	27
Проверил	Евсеева Н.А.				04.19	Чертеж красных линий	000 "Землеустроитель"		

Чертеж красных линий

Условные обозначения

-  Граница земельных участков учтенных в ГКН
-  Граница территории проектирования
-  Существующие красные линии с номерами характерных точек
-  Красные линии устанавливаемые с номерами характерных точек
-  Ось существующей дороги
-  Газопровод
-  Нефтепровод
-  ВЛ 0.4кВ, 6кВ, 10кВ
-  Кабель связи

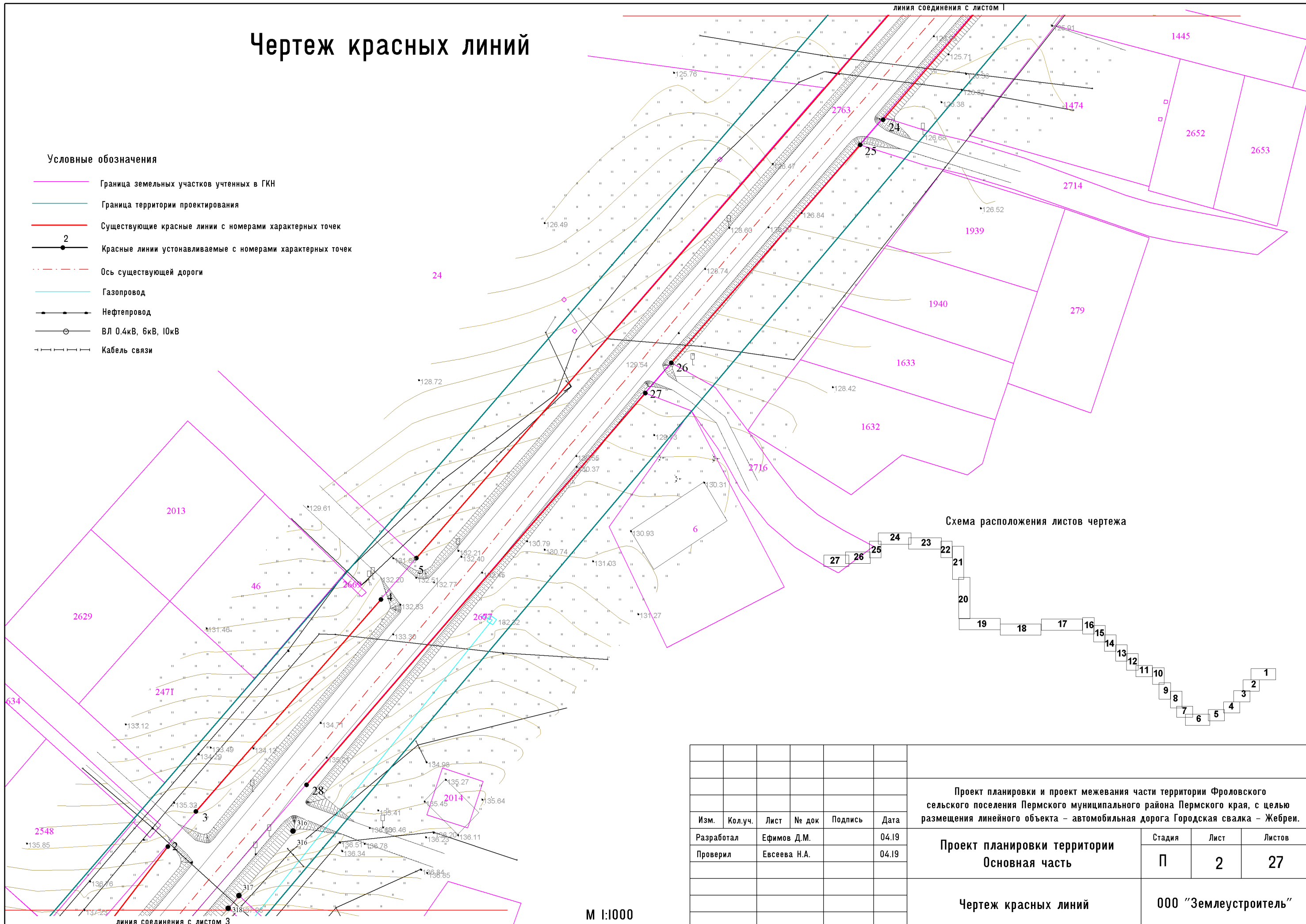
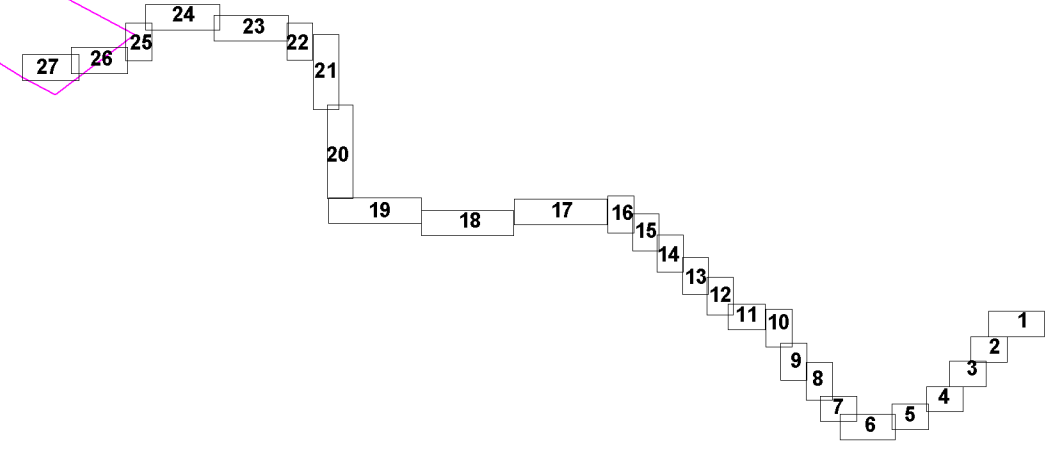


Схема расположения листов чертежа



М 1:1000

						Проект планировки и проект межевания части территории Фроловского сельского поселения Пермского муниципального района Пермского края, с целью размещения линейного объекта – автомобильная дорога Городская свалка – Жебрен.			
Изм.	Кол.уч.	Лист	№ док	Подпись	Дата	Проект планировки территории Основная часть	Стадия	Лист	Листов
							П	2	27
						Чертеж красных линий	ООО "Землеустроитель"		

Чертеж красных линий

Условные обозначения

- Граница земельных участков учтенных в ГКН
- Граница территории проектирования
- Существующие красные линии с номерами характерных точек
- Красные линии устанавливаемые с номерами характерных точек
- - - Ось существующей дороги
- Газопровод
- Нефтепровод
- ВЛ 0.4кВ, 6кВ, 10кВ
- - - Кабель связи


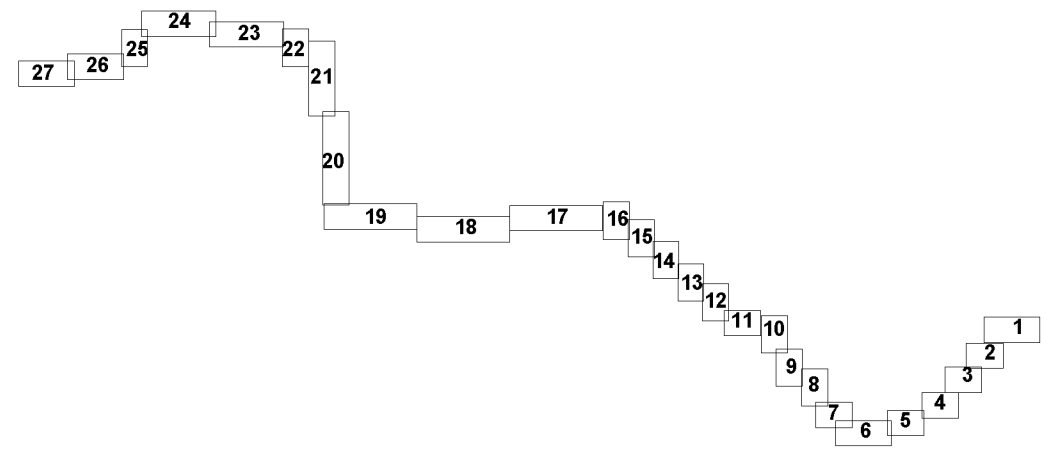


Схема расположения листов чертежа




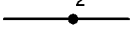







М 1:1000

Изм.	Кол.уч.	Лист	№ док	Подпись	Дата	Проект планировки и проект межевания части территории Фроловского сельского поселения Пермского муниципального района Пермского края, с целью размещения линейного объекта – автомобильная дорога Городская свалка – Жебрей.			
Разработал		Ефимов Д.М.			04.19	Проект планировки территории Основная часть	Стадия	Лист	Листов
Проверил		Евсеева Н.А.			04.19		П	4	27
						Чертеж красных линий	ООО "Землеустроитель"		

Чертеж красных линий

Условные обозначения

-  Граница земельных участков учтенных в ГКН
-  Граница территории проектирования
-  Существующие красные линии с номерами характерных точек
-  Красные линии устанавливаемые с номерами характерных точек
-  Ось существующей дороги
-  Газопровод
-  Нефтепровод
-  ВЛ 0.4кВ, 6кВ, 10кВ
-  Кабель связи

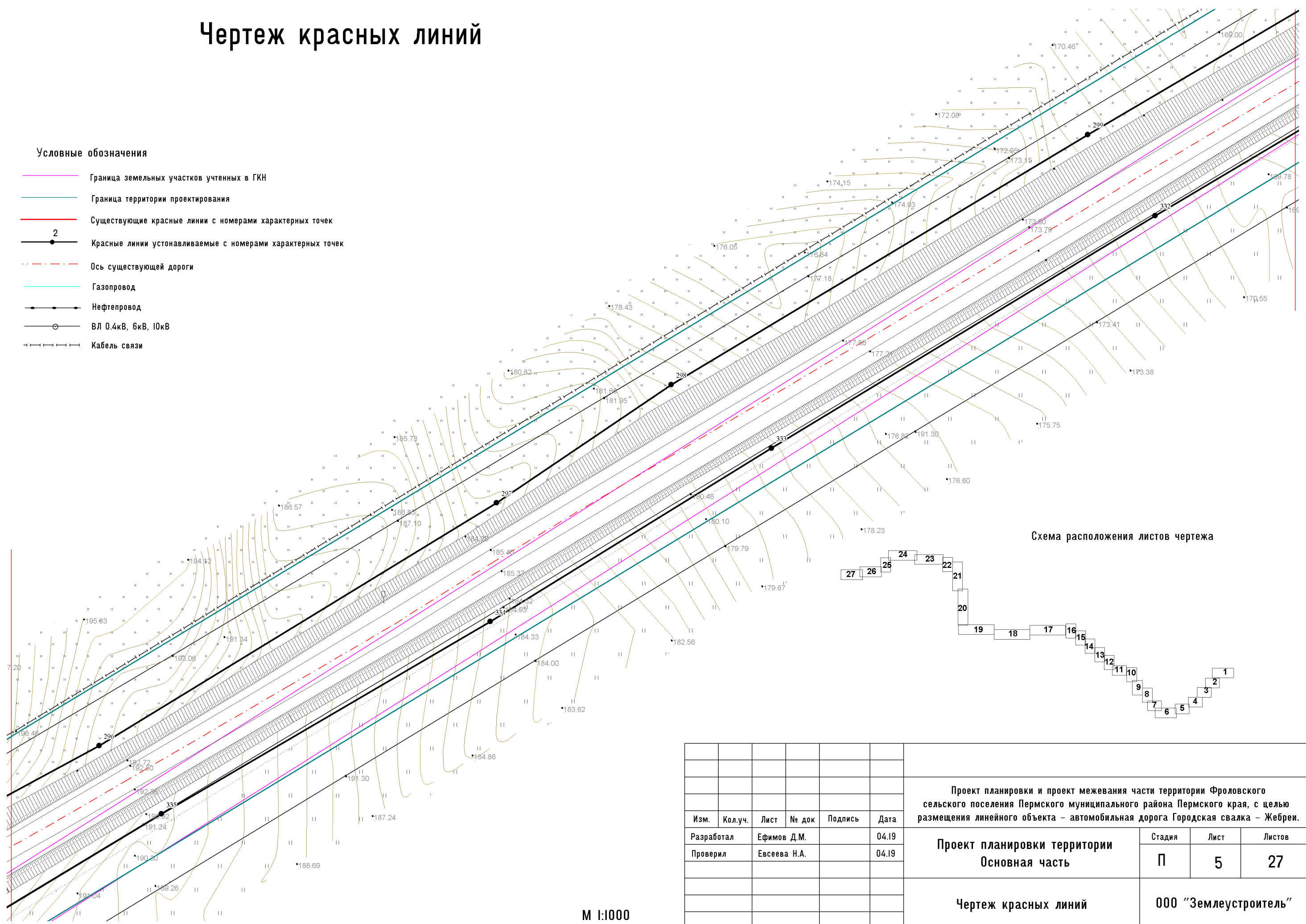
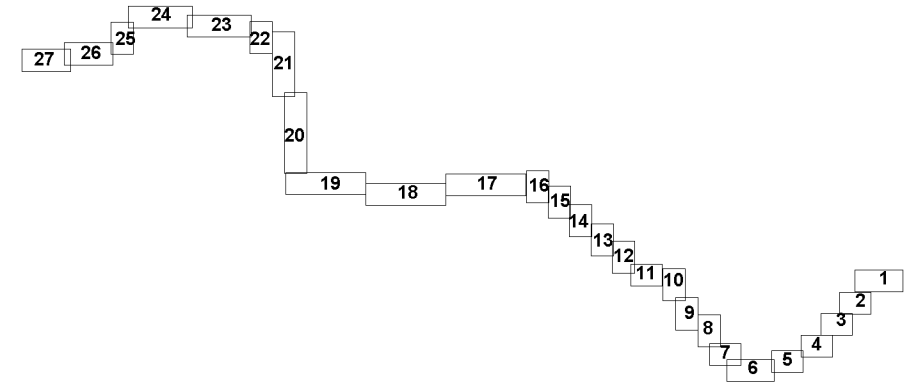


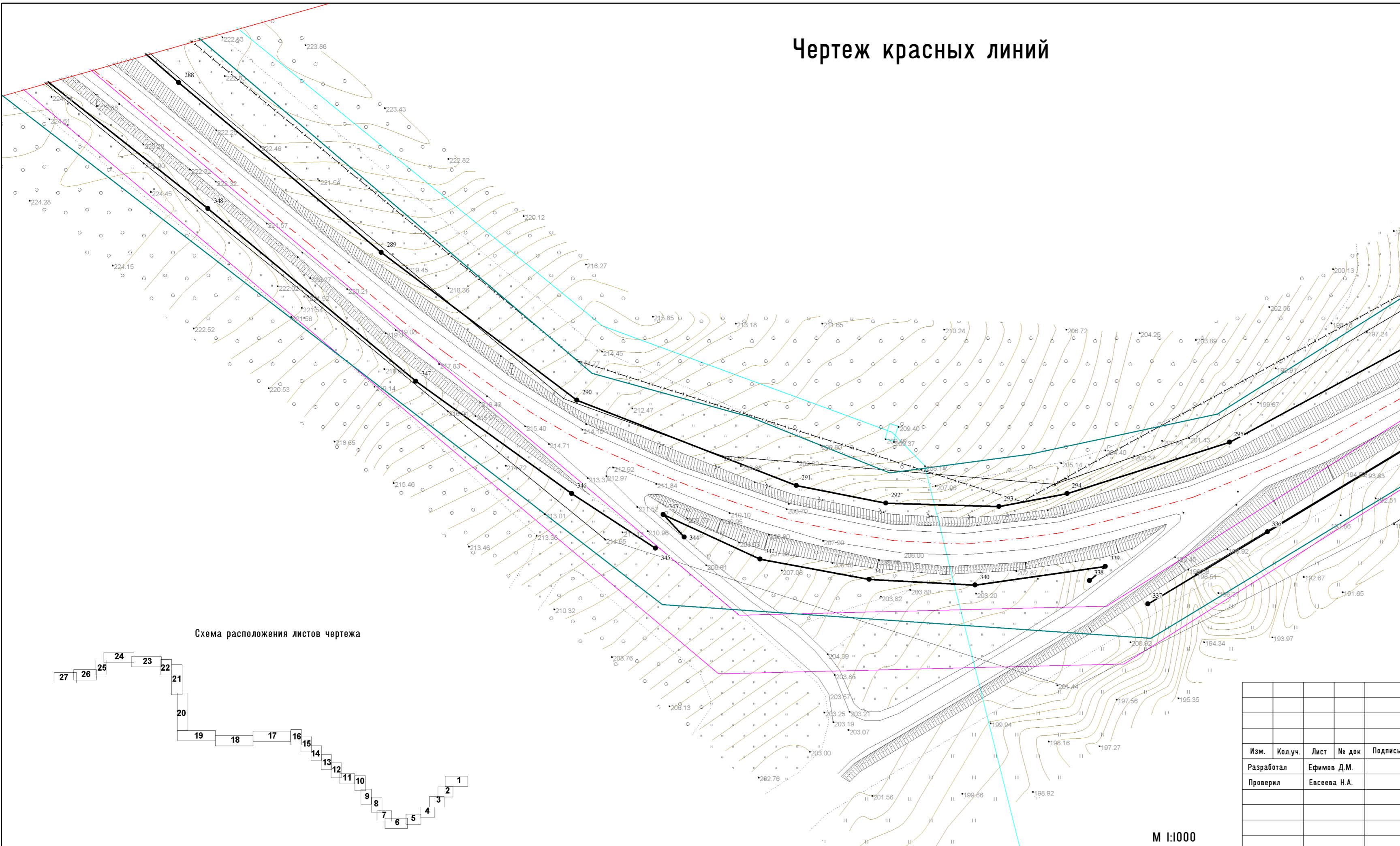
Схема расположения листов чертежа



М 1:1000

						Проект планировки и проект межевания части территории Фроловского сельского поселения Пермского муниципального района Пермского края, с целью размещения линейного объекта – автомобильная дорога Городская свалка – Жебрен.			
Изм.	Кол.уч.	Лист	№ док	Подпись	Дата	Проект планировки территории Основная часть	Стадия	Лист	Листов
							П	5	27
						Чертеж красных линий	ООО "Землеустроитель"		

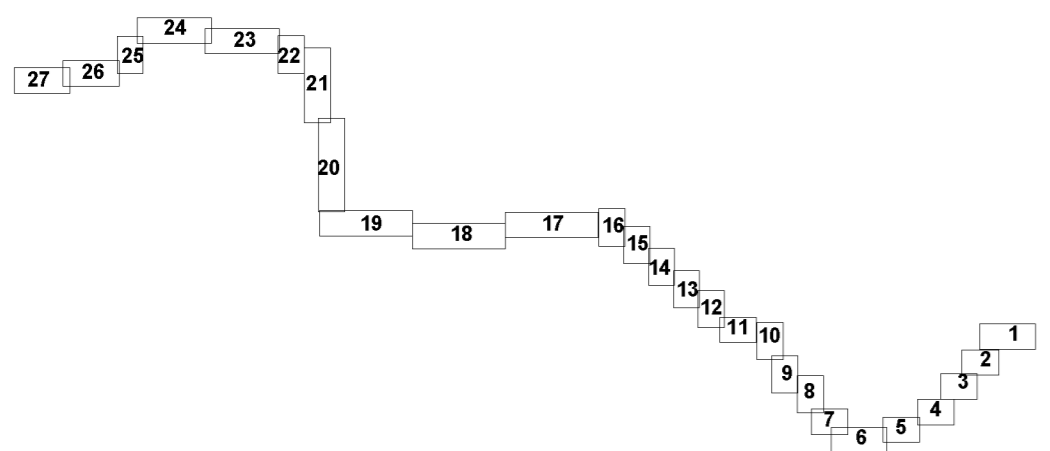
Чертеж красных линий



Условные обозначения

- Граница земельных участков учтенных в ГКН
- Граница территории проектирования
- Существующие красные линии с номерами характерных точек
- Красные линии устанавливаемые с номерами характерных точек
- - - Ось существующей дороги
- Газопровод
- Нефтепровод
- ВЛ 0.4кВ, 6кВ, 10кВ
- - - Кабель связи

Схема расположения листов чертежа



М 1:1000

Изм.	Кол.уч.	Лист	№ док	Подпись	Дата
Разработал		Ефимов Д.М.			04.19
Проверил		Евсеева Н.А.			04.19

Проект планировки и проект межевания части территории Фроловского сельского поселения Пермского муниципального района Пермского края, с целью размещения линейного объекта – автомобильная дорога Городская свалка – Жебреи.					
Проект планировки территории Основная часть			Стадия	Лист	Листов
Чертеж красных линий			П	6	27
ООО "Землеустроитель"					

Чертеж красных линий

линия соединения с листом 8

Условные обозначения










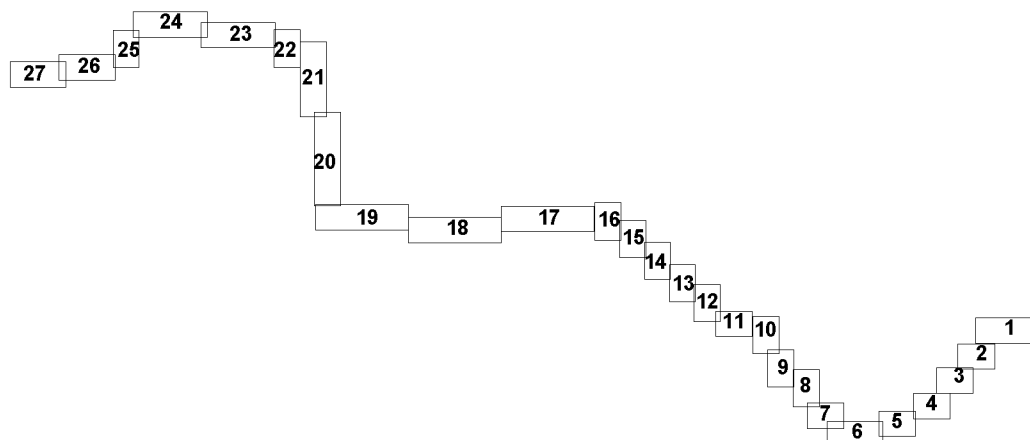
-  Граница земельных участков учтенных в ГКН
-  Граница территории проектирования
-  Существующие красные линии с номерами характерных точек
-  Красные линии устанавливаемые с номерами характерных точек
-  Ось существующей дороги
-  Газопровод
-  Нефтепровод
-  ВЛ 0.4кВ, 6кВ, 10кВ
-  Кабель связи

Схема расположения листов чертежа

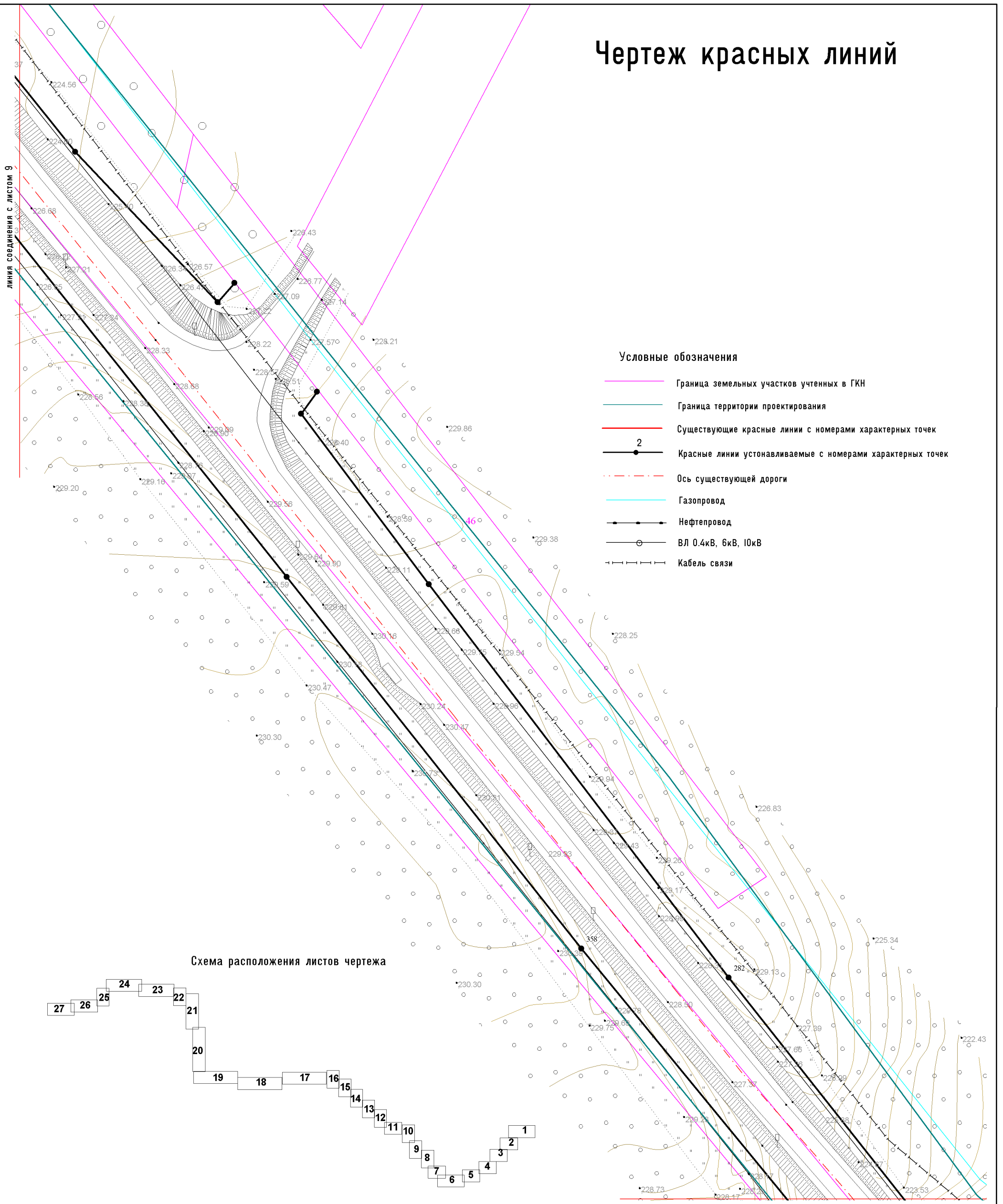


М 1:1000

Изм.	Кол.уч.	Лист	№ док	Подпись	Дата	Проект планировки и проект межевания части территории Фроловского сельского поселения Пермского муниципального района Пермского края, с целью размещения линейного объекта – автомобильная дорога Городская свалка – Жебрей.			
Разработал		Ефимов Д.М.			04.19	Проект планировки территории Основная часть	Стадия	Лист	Листов
Проверил		Евсеева Н.А.			04.19		П	7	27
						Чертеж красных линий	ООО "Землеустроитель"		

формат А4+2

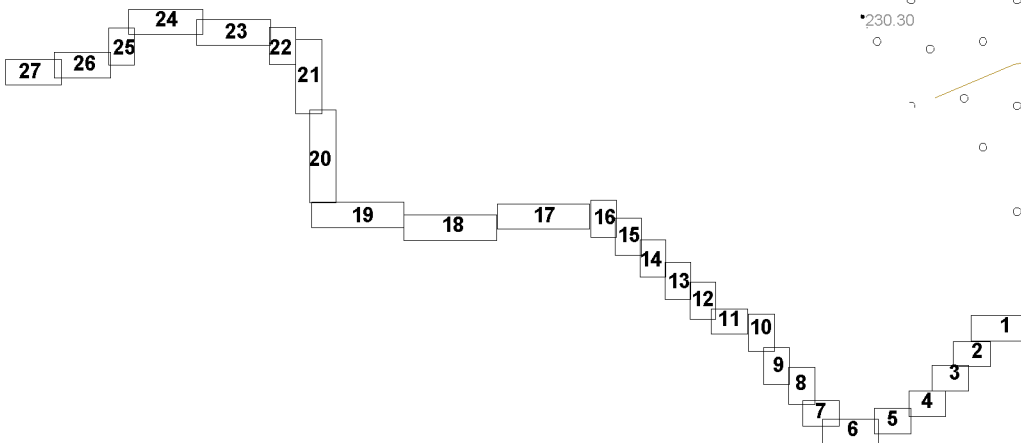
Чертеж красных линий



Условные обозначения

- Граница земельных участков учтенных в ГКН
- Граница территории проектирования
- Существующие красные линии с номерами характерных точек
- 2 Красные линии устанавливаемые с номерами характерных точек
- - - Ось существующей дороги
- Газопровод
- Нефтепровод
- ВЛ 0.4кВ, 6кВ, 10кВ
- - - Кабель связи

Схема расположения листов чертежа

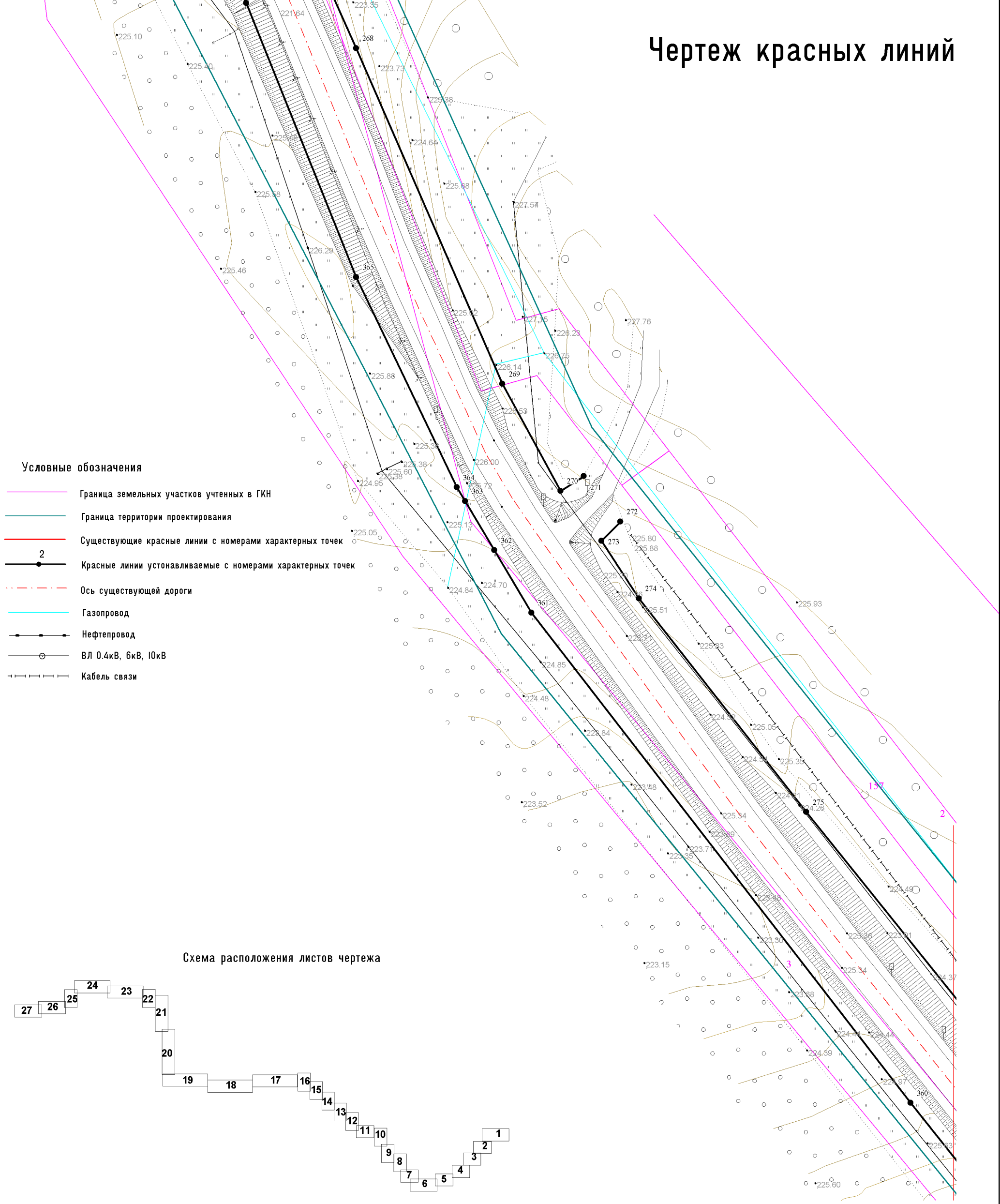


Изм.	Кол.уч.	Лист	№ док	Подпись	Дата	Проект планировки и проект межевания части территории Фроловского сельского поселения Пермского муниципального района Пермского края, с целью размещения линейного объекта – автомобильная дорога Городская свалка – Жебреи.			
Разработал		Ефимов Д.М.			04.19	Проект планировки территории Основная часть	Стадия	Лист	Листов
Проверил		Евсеева Н.А.			04.19		П	8	27
Чертеж красных линий						000 "Землеустроитель"			

М 1:1000

Чертеж красных линий

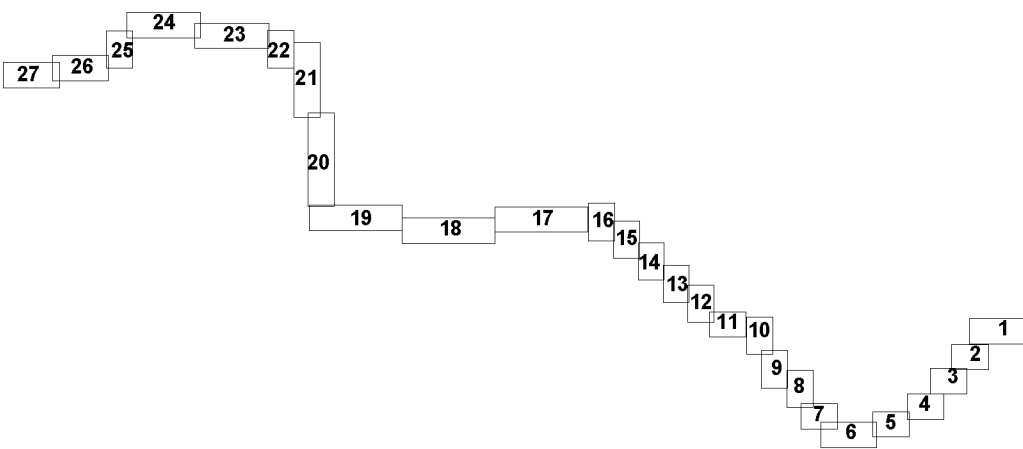
линия соединения с листом 10



Условные обозначения

- Граница земельных участков учтенных в ГКН
- Граница территории проектирования
- Существующие красные линии с номерами характерных точек
- 2 Красные линии устанавливаемые с номерами характерных точек
- - - Ось существующей дороги
- Газопровод
- Нефтепровод
- ВЛ 0.4кВ, 6кВ, 10кВ
- - - Кабель связи

Схема расположения листов чертежа



Изм.	Кол.уч.	Лист	№ док	Подпись	Дата
Разработал		Ефимов Д.М.			04.19
Проверил		Евсеева Н.А.			04.19

Проект планировки и проект межевания части территории Фроловского сельского поселения Пермского муниципального района Пермского края, с целью размещения линейного объекта – автомобильная дорога Городская свалка – Жебреи.

**Проект планировки территории
Основная часть**

Стадия	Лист	Листов
П	9	27

Чертеж красных линий

ООО "Землеустроитель"

М 1:1000

формат А4+2

Чертеж красных линий

Условные обозначения

- Граница земельных участков учтенных в ГКН
- Граница территории проектирования
- Существующие красные линии с номерами характерных точек
- 2 Красные линии устанавливаемые с номерами характерных точек
- - - Ось существующей дороги
- Газопровод
- Нефтепровод
- ВЛ 0.4кВ, 6кВ, 10кВ
- | | | | Кабель связи


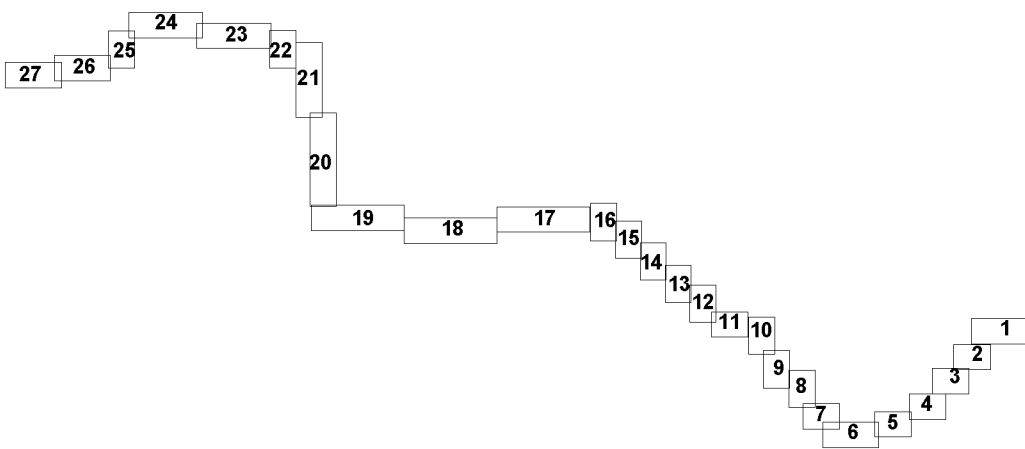


Схема расположения листов чертежа



Изм.	Кол.уч.	Лист	№ док	Подпись	Дата
Разработал		Ефимов Д.М.			04.19
Проверил		Евсеева Н.А.			04.19

Проект планировки и проект межевания части территории Фроловского сельского поселения Пермского муниципального района Пермского края, с целью размещения линейного объекта – автомобильная дорога Городская свалка – Жебрей.

**Проект планировки территории
Основная часть**


Стадия	Лист	Листов
П	10	27

Чертеж красных линий

000 "Землеустроитель"

М 1:1000

Чертеж красных линий



- Условные обозначения**
- Граница земельных участков учтенных в ГКН
 - Граница территории проектирования
 - Существующие красные линии с номерами характерных точек
 - Красные линии устанавливаемые с номерами характерных точек
 - - - Ось существующей дороги
 - Газопровод
 - Нефтепровод
 - ВЛ 0.4кВ, 6кВ, 10кВ
 - - - Кабель связи

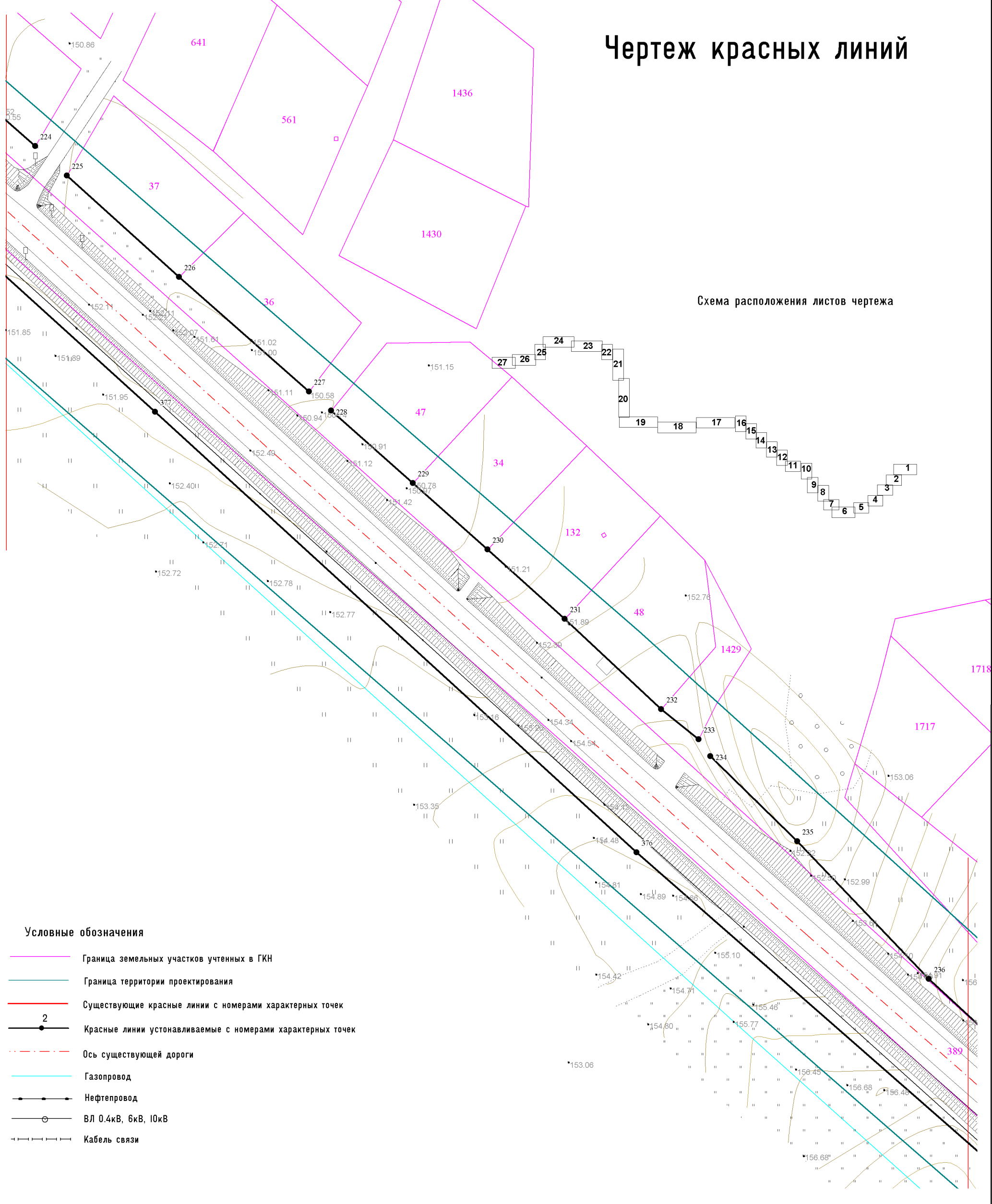


Изм.	Кол.уч.	Лист	№ док	Подпись	Дата
Разработал		Ефимов Д.М.			04.19
Проверил		Евсеева Н.А.			04.19

Проект планировки и проект межевания части территории Фроловского сельского поселения Пермского муниципального района Пермского края, с целью размещения линейного объекта – автомобильная дорога Городская свалка – Жебрей.						
Проект планировки территории Основная часть				Стадия	Лист	Листов
Чертеж красных линий				П	II	27
ООО "Землеустроитель"						

Чертеж красных линий

Схема расположения листов чертежа



Условные обозначения

- Граница земельных участков учтенных в ГКН
- Граница территории проектирования
- Существующие красные линии с номерами характерных точек
- 2 Красные линии устанавливаемые с номерами характерных точек
- - - Ось существующей дороги
- Газопровод
- Нефтепровод
- ВЛ 0.4кВ, 6кВ, 10кВ
- Кабель связи

М 1:1000

Проект планировки и проект межевания части территории Фроловского сельского поселения Пермского муниципального района Пермского края, с целью размещения линейного объекта – автомобильная дорога Городская свалка – Жебрей.						Проект планировки территории Основная часть		
Изм.	Кол.уч.	Лист	№ док	Подпись	Дата	Стадия	Лист	Листов
						П	13	27
Чертеж красных линий						ООО "Землеустроитель"		

Чертеж красных линий

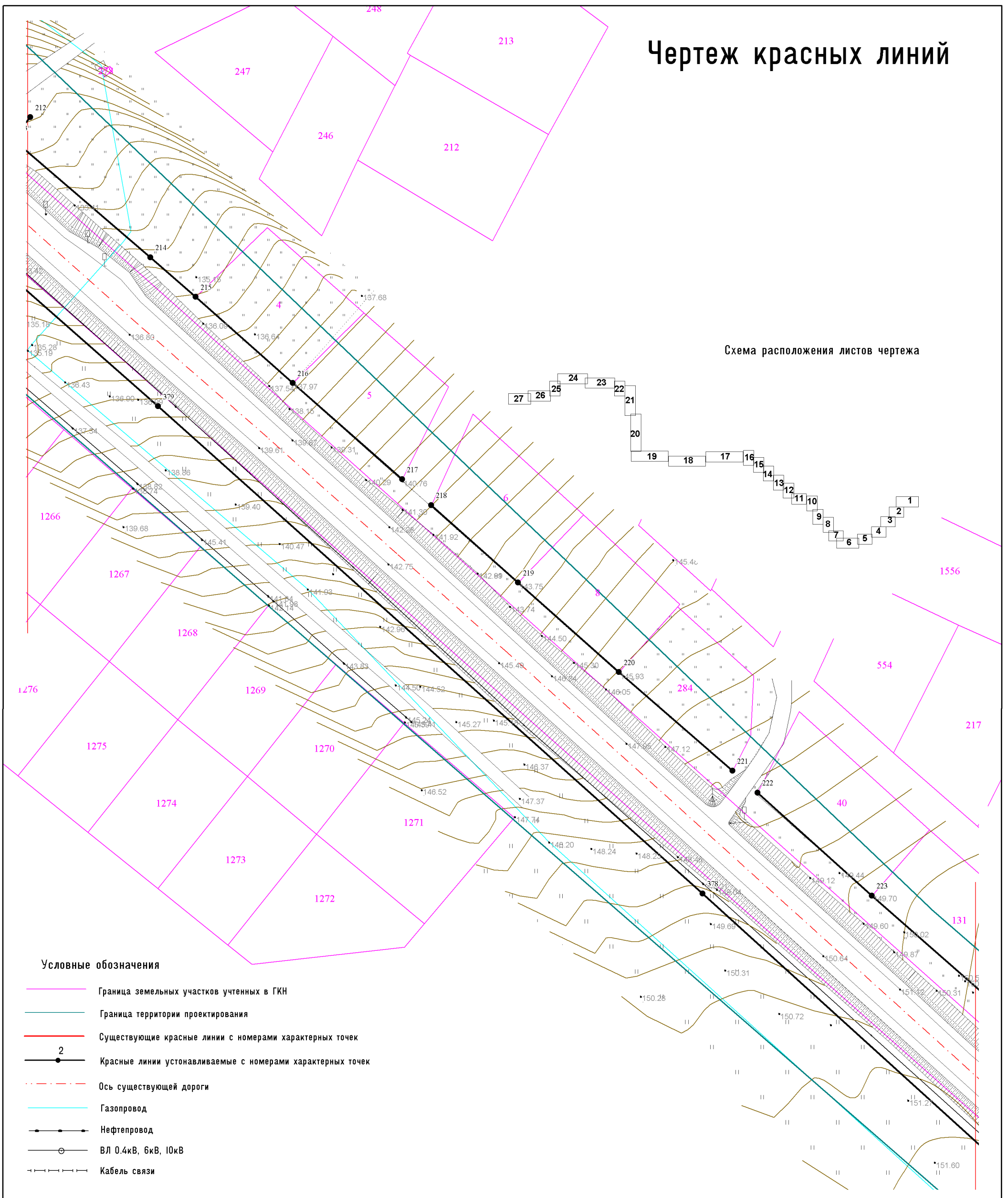


Схема расположения листов чертежа

Условные обозначения

- Граница земельных участков учтенных в ГКН
- Граница территории проектирования
- Существующие красные линии с номерами характерных точек
- Красные линии устанавливаемые с номерами характерных точек
- - - Ось существующей дороги
- Газопровод
- Нефтепровод
- ВЛ 0.4кВ, 6кВ, 10кВ
- - - Кабель связи

М 1:1000

Проект планировки и проект межевания части территории Фроловского сельского поселения Пермского муниципального района Пермского края, с целью размещения линейного объекта – автомобильная дорога Городская свалка – Жебрей.					
Изм.	Кол.уч.	Лист	№ док	Подпись	Дата
	Разработал	Ефимов Д.М.			04.19
	Проверил	Евсеева Н.А.			04.19
Проект планировки территории Основная часть					
Чертеж красных линий				Стадия П	Лист 14
Чертеж красных линий				Листов 27	
ООО "Землеустроитель"					

Чертеж красных линий

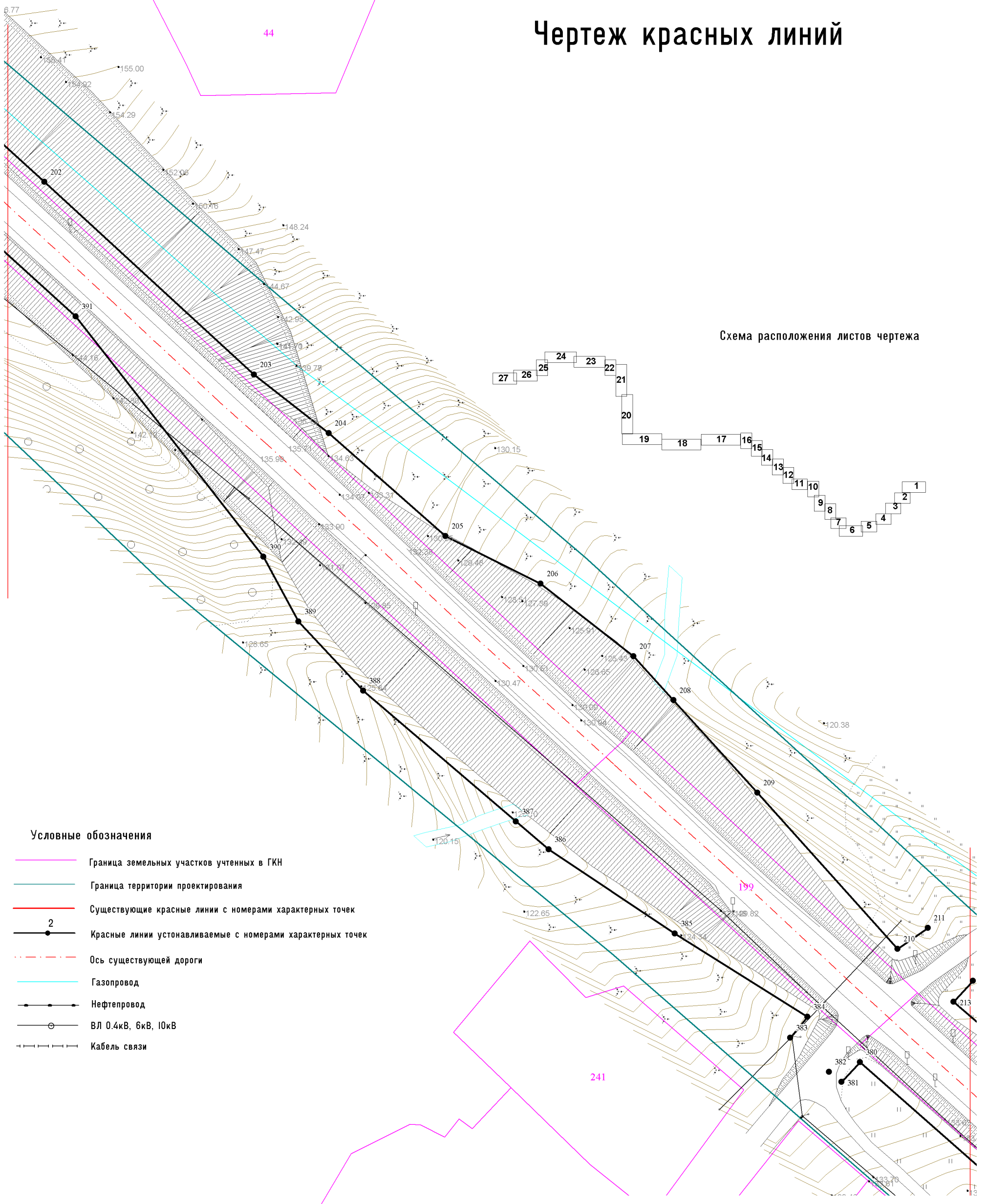
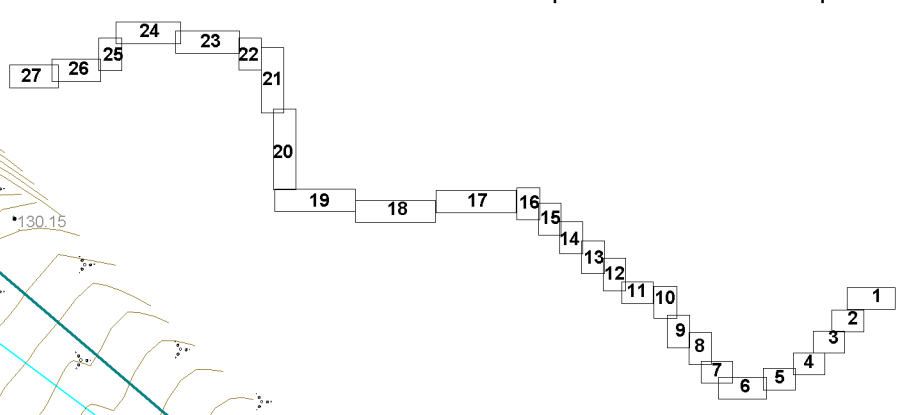


Схема расположения листов чертежа



Условные обозначения


- Граница земельных участков учтенных в ГКН
- Граница территории проектирования
- Существующие красные линии с номерами характерных точек
- Красные линии устанавливаемые с номерами характерных точек
- - - Ось существующей дороги
- Газопровод
- Нефтепровод
- ВЛ 0.4кВ, 6кВ, 10кВ
- - - Кабель связи

М 1:1000

						Проект планировки и проект межевания части территории Фроловского сельского поселения Пермского муниципального района Пермского края, с целью размещения линейного объекта – автомобильная дорога Городская свалка – Жебри.		
Изм.	Кол.уч.	Лист	№ док	Подпись	Дата	Проект планировки территории Основная часть		
						Стадия	Лист	Листов
Разработал	Ефимов Д.М.				04.19	П	15	27
Проверил	Евсеева Н.А.				04.19			
						000 "Землеустроитель"		

Чертеж красных линий

Чертеж красных линий

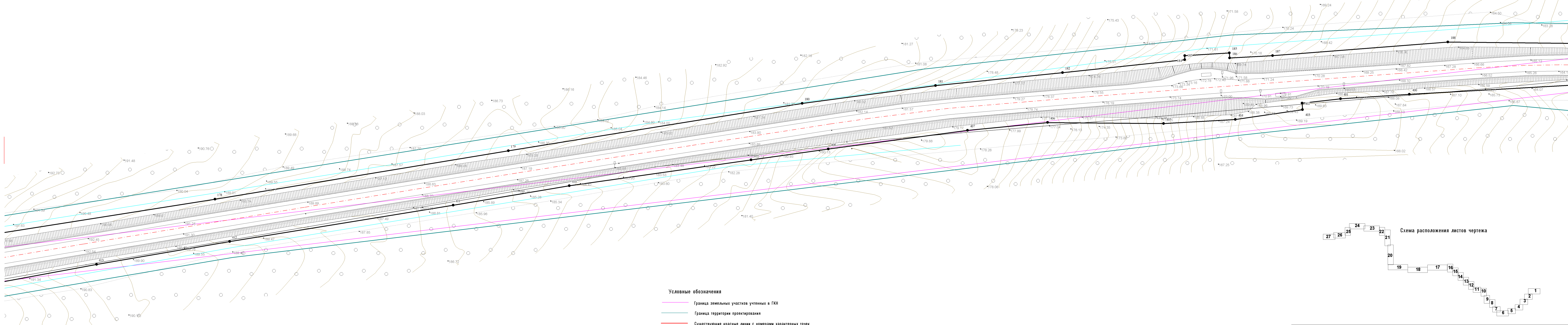


М 1:1000

Изм.	Кол.уч.	Лист	№ док	Подпись	Дата	Проект планировки и проект межевания части территории Фроловского сельского поселения Пермского муниципального района Пермского края, с целью размещения линейного объекта – автомобильная дорога Городская свалка – Жебри.			
Разработал		Ефимов Д.М.			04.19	Проект планировки территории Основная часть	Стадия	Лист	Листов
Проверил		Евсеева Н.А.			04.19		П	16	27
						Чертеж красных линий	ООО "Землеустроитель"		

формат А4+2

Чертеж красных линий



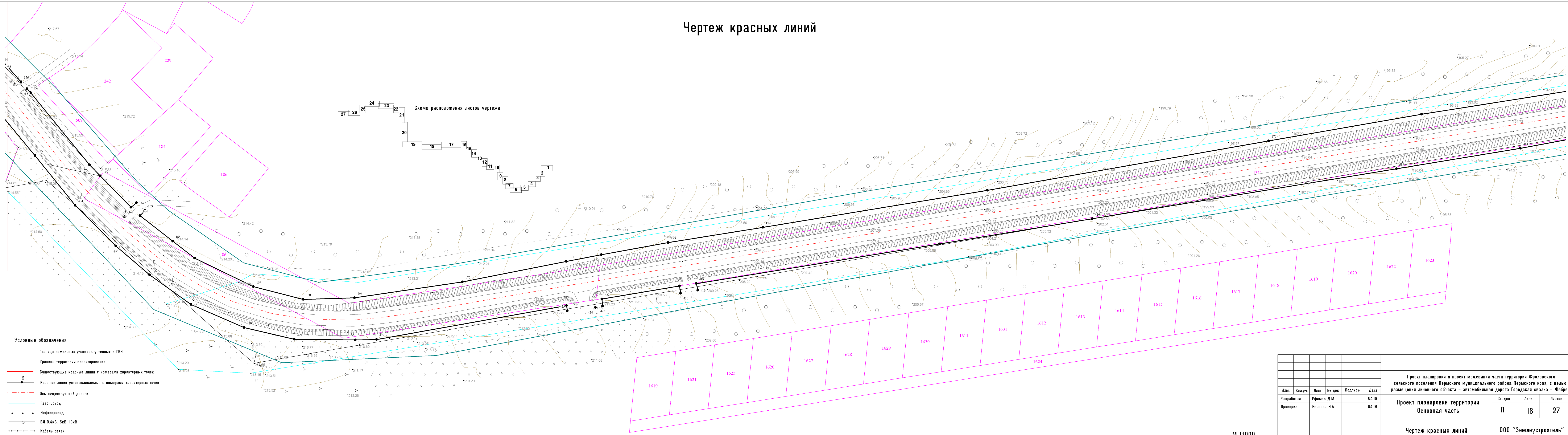
- Условные обозначения**
- Граница земельных участков учтенных в ГИИ
 - Граница территории проектирования
 - - - Существующие красные линии с номерами характерных точек
 - Красные линии устанавливаемые с номерами характерных точек
 - - - Ось существующей дороги
 - Газопровод
 - Нефтепровод
 - ВЛ 0.4кВ, 6кВ, 10кВ
 - - - Кабель связи

М 1:1000

Проект планировки и проект межевания части территории Фроловского сельского поселения Пермского муниципального района Пермского края, с целью размещения линейного объекта – автомобильная дорога Городская свалка – Жебрен.					
Изм.	Кол.уч.	Лист	№ док	Подпись	Дата
				Ефимов Д.М.	04.19
Проверил				Евсеева Н.А.	04.19
Проект планировки территории Основная часть				Стадия	Лист
Чертеж красных линий				П	17
				Листов	27
				000 "Землеустроитель"	

формат А4+5

Чертеж красных линий

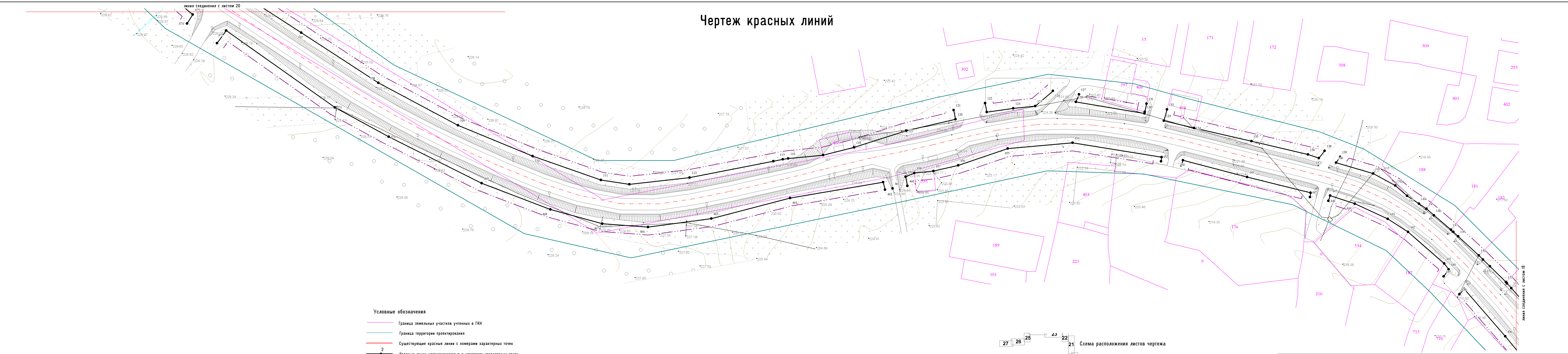


- Условные обозначения**
- Граница земельных участков учтенных в ГИИ
 - Граница территории проектирования
 - Существующие красные линии с номерами характерных точек
 - Красные линии устанавливаемые с номерами характерных точек
 - - - Ось существующей дороги
 - Газопровод
 - Нефтепровод
 - ВЛ 0.4кВ, 6кВ, 10кВ
 - - - Кабель связи

М 1:1000

Проект планировки и проект межевания части территории Фроловского сельского поселения Пермского муниципального района Пермского края, с целью размещения линейного объекта – автомобильного дорога Городская свалка – Жибрик.					
Изм.	Кол.уч.	Лист	№ док	Подпись	Дата
				Ефимов Д.М.	04.19
Проверил				Евсеева Н.А.	04.19
Проект планировки территории					
Основная часть					
Чертеж красных линий		П	18	Лист	27
ООО "Землеустроитель"					

Чертеж красных линий



- Условные обозначения**
- Граница земельных участков учтенных в ГКН
 - Граница территории проектирования
 - Существующие красные линии с номерами характерных точек
 - Красные линии устанавливаемые с номерами характерных точек
 - - - Ось существующей дороги
 - Газопровод
 - Нефтепровод
 - ВЛ 0.4кВ, 6кВ, 10кВ
 - - - Кабель связи

Схема расположения листов чертежа



М 1:1000

Проект планировки и проект межевания части территории Фроловского сельского поселения Периского муниципального района Периского края, с целью размещения линейного объекта – автомобильная дорога Городская свалка – Жибрек.					
Изм.	Кол.уч.	Лист	№ док	Подпись	Дата
				Ефимов Д.М.	04.19
Проверил				Евсеева Н.А.	04.19
Проект планировки территории				Стадия	Лист
Основная часть				П	19
Чертеж красных линий				000 "Землеустроитель"	

Чертеж красных линий

ЛИНИЯ СОЕДИНЕНИЯ С ЛИСТОМ 21

Условные обозначения

- Граница земельных участков учтенных в ГКН
- Граница территории проектирования
- Существующие красные линии с номерами характерных точек
- Красные линии устанавливаемые с номерами характерных точек
- - - Ось существующей дороги
- Газопровод
- Нефтепровод
- ВЛ 0.4кВ, 6кВ, 10кВ
- Кабель связи



Схема расположения листов чертежа

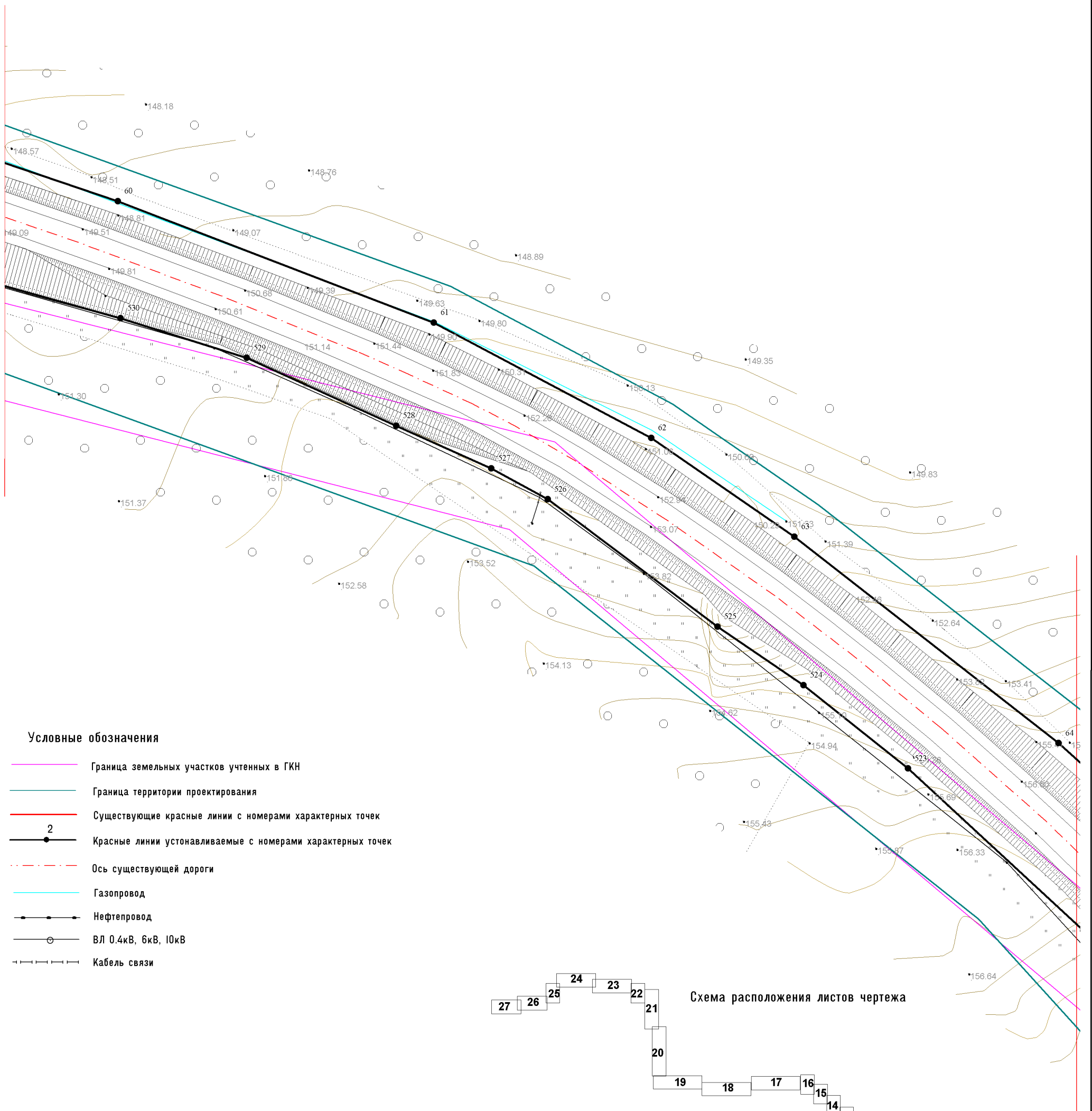
М 1:1000

Изм.	Кол.уч.	Лист	№ док.	Подпись	Дата
Разработал		Ефимов Д.М.			04.19
Проверил		Евсеева Н.А.			04.19

Проект планировки и проект межевания части территории Фроловского сельского поселения Пермского муниципального района Пермского края, с целью размещения линейного объекта – автомобильная дорога Городская свалка – Жебрей.		
Проект планировки территории		
Основная часть		
Стадия	Лист	Листов
П	20	27
Чертеж красных линий		
ООО "Землеустроитель"		

формат А4+5

Чертеж красных линий



Условные обозначения

- Граница земельных участков учтенных в ГКН
- Граница территории проектирования
- Существующие красные линии с номерами характерных точек
- Красные линии устанавливаемые с номерами характерных точек
- - - Ось существующей дороги
- Газопровод
- Нефтепровод
- ВЛ 0.4кВ, 6кВ, 10кВ
- - - Кабель связи



						линия соединения с листом 20			
						Проект планировки и проект межевания части территории Фроловского сельского поселения Пермского муниципального района Пермского края, с целью размещения линейного объекта – автомобильная дорога Городская свалка – Жебрей.			
Изм.	Кол.уч.	Лист	№ док	Подпись	Дата	Проект планировки территории Основная часть	Стадия	Лист	Листов
							П	22	27
Чертеж красных линий						ООО "Землеустроитель"			

М 1:1000

формат А4+2

Чертеж красных линий



- Условные обозначения**
- Граница земельных участков учтенных в ГКН
 - Граница территории проектирования
 - Существующие красные линии с номерами характерных точек
 - Красные линии устанавливаемые с номерами характерных точек
 - - - Ось существующей дороги
 - Газопровод
 - Нефтепровод
 - ВЛ 0.4кВ, 6кВ, 10кВ
 - - - Кабель связи




М 1:1000

Изм.	Кол.уч.	Лист	№ док	Подпись	Дата
Разработал	Ефимов Д.М.				04.19
Проверил	Евсеева Н.А.				04.19

Проект планировки и проект межевания части территории Фроловского сельского поселения Пермского муниципального района Пермского края, с целью размещения линейного объекта – автомобильная дорога Городская свалка – Жибреи.

Проект планировки территории Основная часть	Стадия	Лист	Листов
	П	23	27
Чертеж красных линий	ООО "Землеустроитель"		

Чертеж красных линий



- Условные обозначения**
- Граница земельных участков учтенных в ГИИ
 - Граница территории проектирования
 - Существующие красные линии с номерами характерных точек
 - Красные линии устанавливаемые с номерами характерных точек
 - - - Ось существующей дороги
 - Газопровод
 - Нефтепровод
 - ВЛ 0.4кВ, 6кВ, 10кВ
 - - - Кабель связи



М 1:1000

Изм.	Кол.уч.	Лист	№ док	Подпись	Дата
Разработал	Ефимов Д.М.				04.19
Проверил	Евсеева Н.А.				04.19

Проект планировки и проект межевания части территории Фроловского сельского поселения Пермского муниципального района Пермского края, с целью размещения линейного объекта – автомобильная дорога Городская свалка – Жебрен.				
Проект планировки территории Основная часть		Стадия	Лист	Листов
		П	24	27
Чертеж красных линий		ООО "Землеустроитель"		

Чертеж красных линий

95

Условные обозначения

- Граница земельных участков учтенных в ГКН
- Граница территории проектирования
- Существующие красные линии с номерами характерных точек
- Красные линии устанавливаемые с номерами характерных точек
- - - Ось существующей дороги
- Газопровод
- Нефтепровод
- ВЛ 0.4кВ, 6кВ, 10кВ
- - - Кабель связи

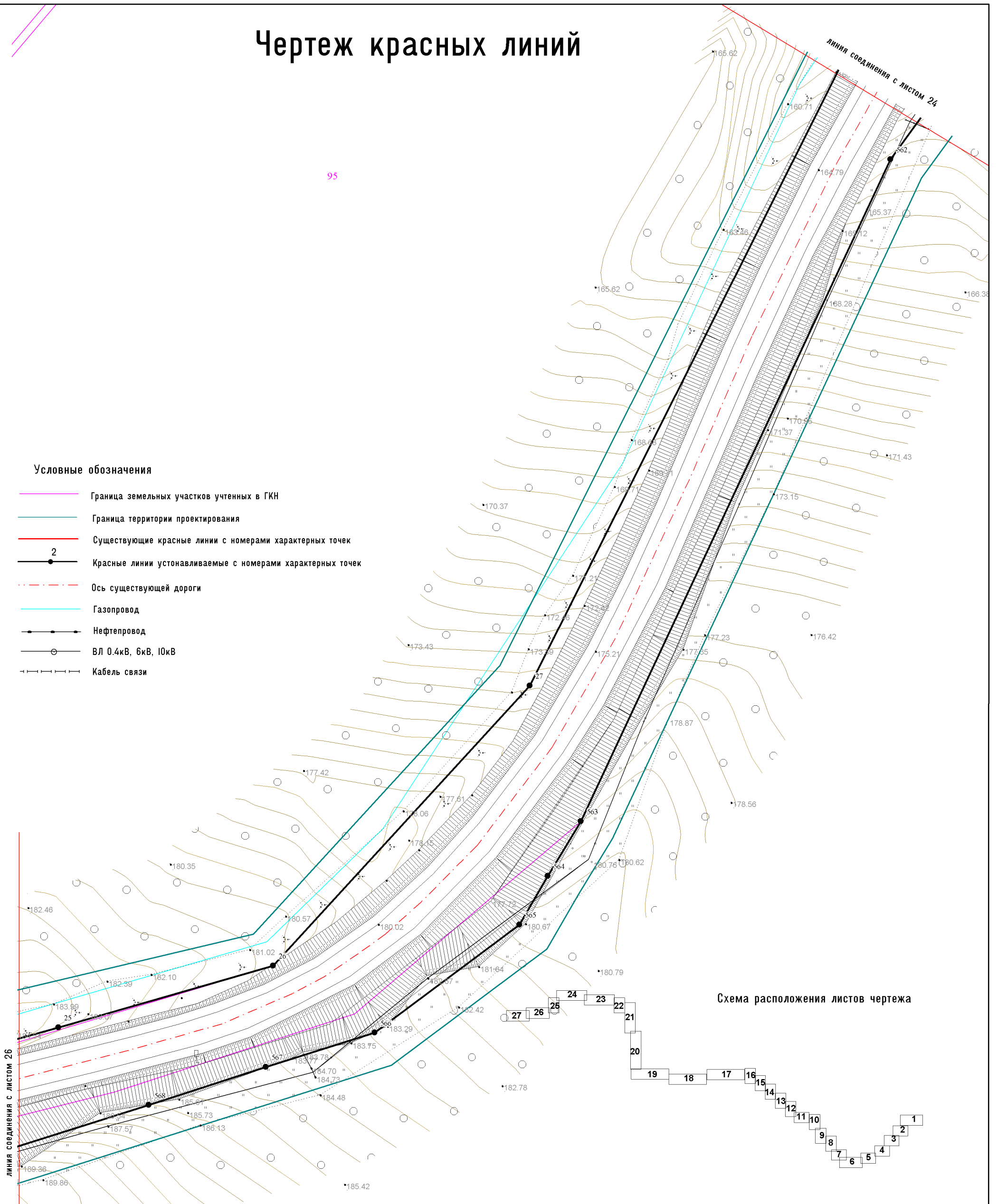


Схема расположения листов чертежа



М 1:1000

Изм.	Кол.уч.	Лист	№ док	Подпись	Дата	Проект планировки территории Основная часть		
Разработал		Ефимов Д.М.			04.19			
Проверил		Евсеева Н.А.			04.19	П	25	27
Чертеж красных линий						ООО "Землеустроитель"		

формат А4+2

Чертеж красных линий

Условные обозначения

- Граница земельных участков учтенных в ГКН
- Граница территории проектирования
- Существующие красные линии с номерами характерных точек
- Красные линии устанавливаемые с номерами характерных точек
- - - Ось существующей дороги
- Газопровод
- Нефтепровод
- ВЛ 0.4кВ, 6кВ, 10кВ
- - - Кабель связи

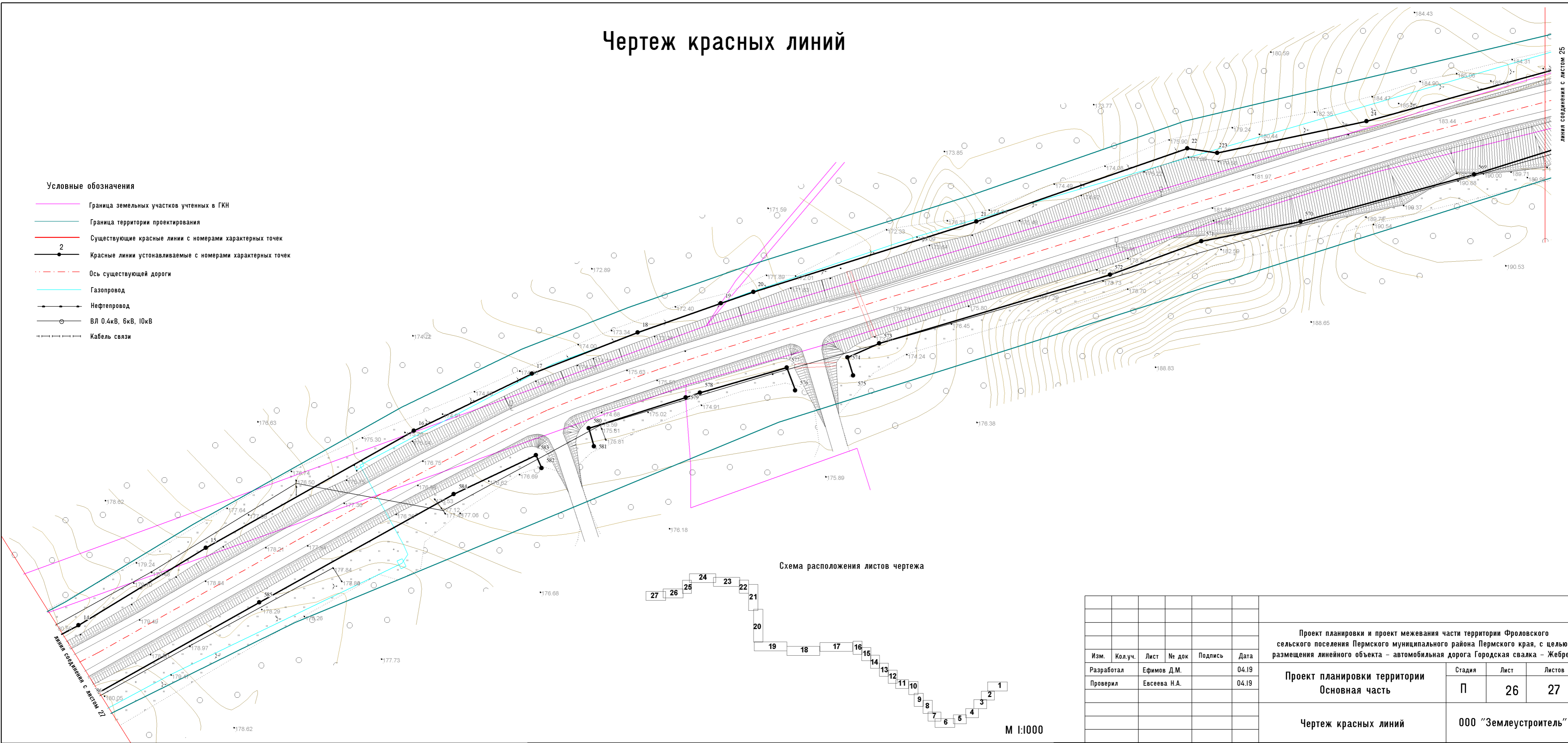
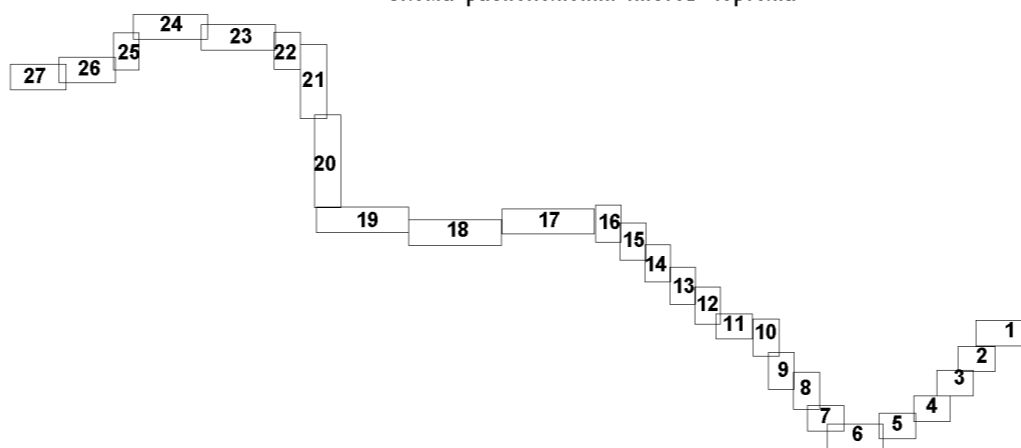


Схема расположения листов чертежа



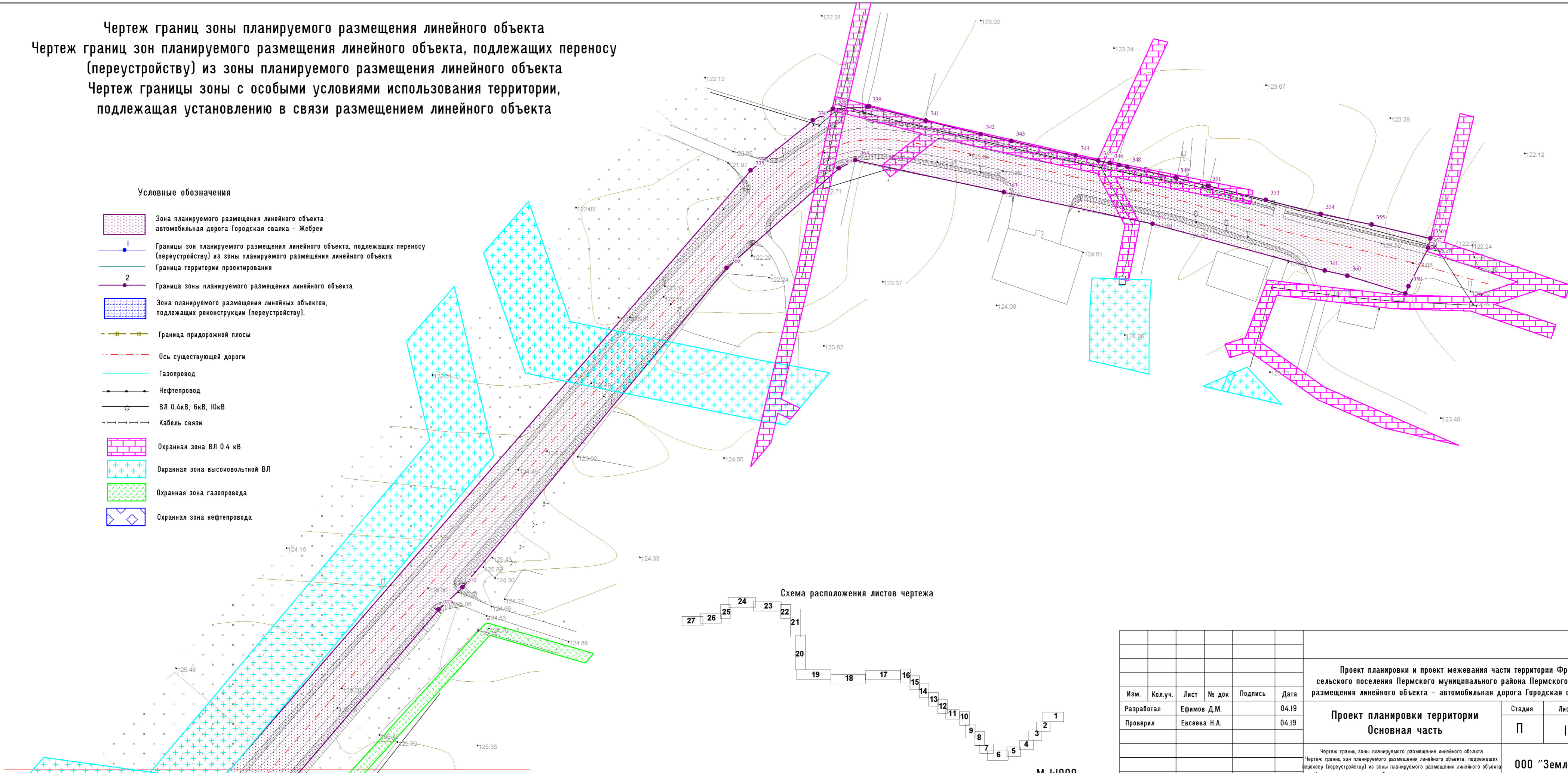
М 1:1000

Проект планировки и проект межевания части территории Фроловского сельского поселения Пермского муниципального района Пермского края, с целью размещения линейного объекта – автомобильная дорога Городская свалка – Жебрем.					
Изм.	Кол.уч.	Лист	№ док	Подпись	Дата
		Разработал	Ефимов Д.М.		04.19
		Проверил	Евсеева Н.А.		04.19
Проект планировки территории Основная часть					Стадия П
Чертеж красных линий					Лист 26
000 "Землеустроитель"					Листов 27

Чертеж границ зоны планируемого размещения линейного объекта
 Чертеж границ зон планируемого размещения линейного объекта, подлежащих переносу (переустройству) из зоны планируемого размещения линейного объекта
 Чертеж границы зоны с особыми условиями использования территории, подлежащая установлению в связи размещением линейного объекта

Условные обозначения

-  Зона планируемого размещения линейного объекта автомобильная дорога Городская свалка – Жебрен
-  Границы зон планируемого размещения линейного объекта, подлежащих переносу (переустройству) из зоны планируемого размещения линейного объекта
-  Граница территории проектирования
-  Граница зоны планируемого размещения линейного объекта
-  Зона планируемого размещения линейных объектов, подлежащих реконструкции (переустройству).
-  Граница придорожной полосы
-  Ось существующей дороги
-  Газопровод
-  Нефтепровод
-  ВЛ 0.4кВ, 6кВ, 10кВ
-  Кабель связи
-  Охранная зона ВЛ 0.4 кВ
-  Охранная зона высоковольтной ВЛ
-  Охранная зона газопровода
-  Охранная зона нефтепровода










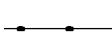
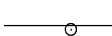
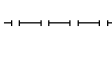





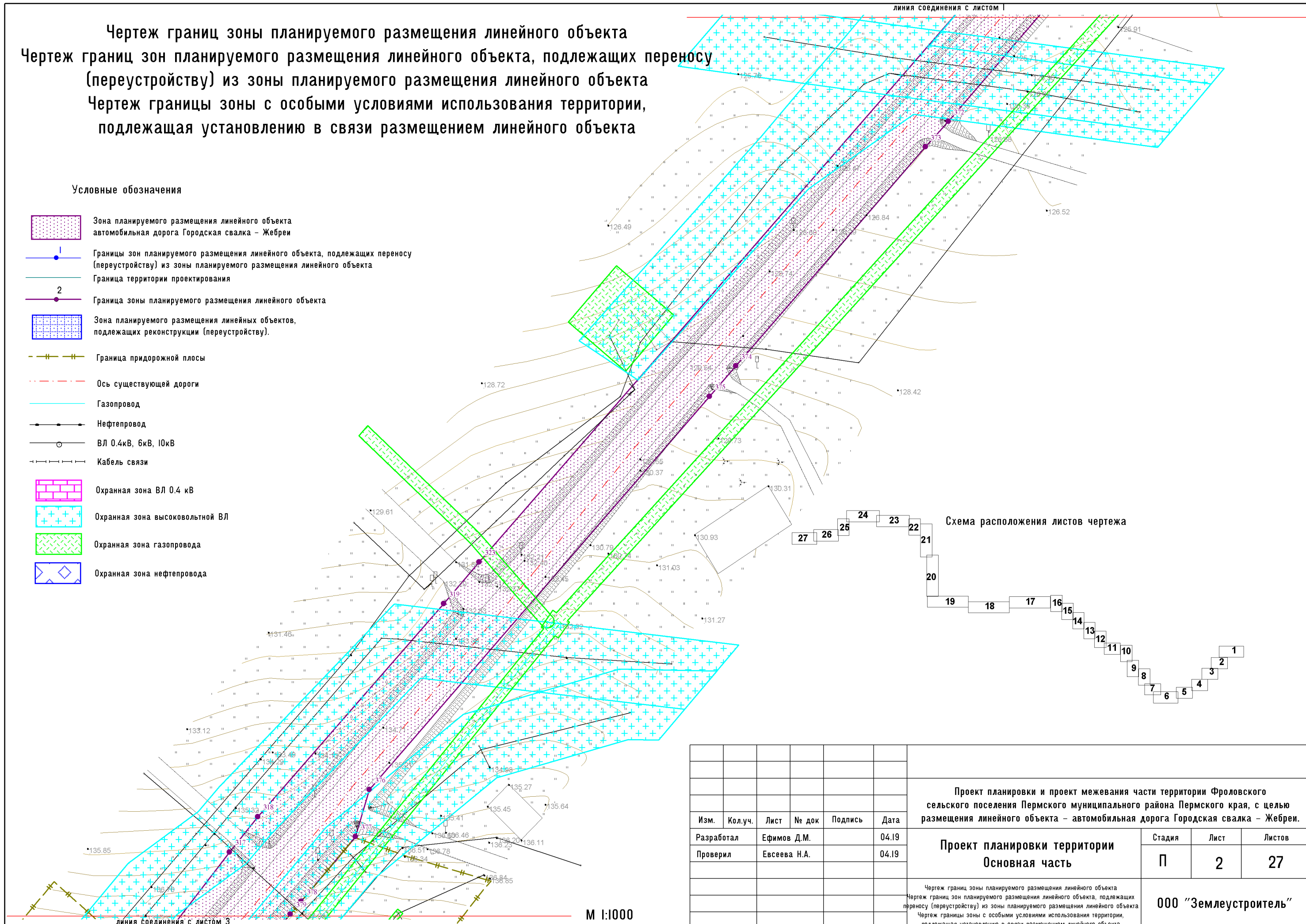
линия соединения с листом 2

Изм.	Кол.уч.	Лист	№ док	Подпись	Дата	Проект планировки и проект межевания части территории Фроловского сельского поселения Пермского муниципального района Пермского края, с целью размещения линейного объекта – автомобильная дорога Городская свалка – Жебрен.			
Разработал	Ефимов Д.М.				04.19	Проект планировки территории Основная часть	Стадия	Лист	Листов
Проверил	Евсеева Н.А.				04.19		П	1	27
						000 "Землеустроитель"			

Чертеж границ зоны планируемого размещения линейного объекта
 Чертеж границ зон планируемого размещения линейного объекта, подлежащих переносу (переустройству) из зоны планируемого размещения линейного объекта
 Чертеж границы зоны с особыми условиями использования территории, подлежащая установлению в связи размещением линейного объекта

Условные обозначения

-  Зона планируемого размещения линейного объекта автомобильная дорога Городская свалка – Жебреи
-  1 Границы зон планируемого размещения линейного объекта, подлежащих переносу (переустройству) из зоны планируемого размещения линейного объекта
-  Граница территории проектирования
-  2 Граница зоны планируемого размещения линейного объекта
-  Зона планируемого размещения линейных объектов, подлежащих реконструкции (переустройству).
-  Граница придорожной полосы
-  Ось существующей дороги
-  Газопровод
-  Нефтепровод
-  ВЛ 0.4кВ, 6кВ, 10кВ
-  Кабель связи
-  Охранная зона ВЛ 0.4 кВ
-  Охранная зона высоковольтной ВЛ
-  Охранная зона газопровода
-  Охранная зона нефтепровода



М 1:1000

						Проект планировки и проект межевания части территории Фроловского сельского поселения Пермского муниципального района Пермского края, с целью размещения линейного объекта – автомобильная дорога Городская свалка – Жебреи.					
Изм.	Кол.уч.	Лист	№ док	Подпись	Дата	Проект планировки территории Основная часть			Стадия	Лист	Листов
Разработал	Ефимов Д.М.				04.19				П	2	27
Проверил	Евсеева Н.А.				04.19	ООО "Землеустроитель"					
Чертеж границ зоны планируемого размещения линейного объекта Чертеж границ зон планируемого размещения линейного объекта, подлежащих переносу (переустройству) из зоны планируемого размещения линейного объекта Чертеж границы зоны с особыми условиями использования территории, подлежащая установлению в связи размещением линейного объекта											

формат А4+2

Чертеж границ зоны планируемого размещения линейного объекта
 Чертеж границ зон планируемого размещения линейного объекта, подлежащих переносу
 (переустройству) из зоны планируемого размещения линейного объекта
 Чертеж границы зоны с особыми условиями использования территории,
 подлежащая установлению в связи размещением линейного объекта

Условные обозначения

-  Зона планируемого размещения линейного объекта
автомобильная дорога Городская свалка – Жебрей
-  Границы зон планируемого размещения линейного объекта, подлежащих переносу
(переустройству) из зоны планируемого размещения линейного объекта
-  Граница территории проектирования
-  2 Граница зоны планируемого размещения линейного объекта
-  Зона планируемого размещения линейных объектов,
подлежащих реконструкции (переустройству).
-  Граница придорожной полосы
-  Ось существующей дороги
-  Газопровод
-  Нефтепровод
-  ВЛ 0.4кВ, 6кВ, 10кВ
-  Кабель связи
-  Охранная зона ВЛ 0.4 кВ
-  Охранная зона высоковольтной ВЛ
-  Охранная зона газопровода
-  Охранная зона нефтепровода

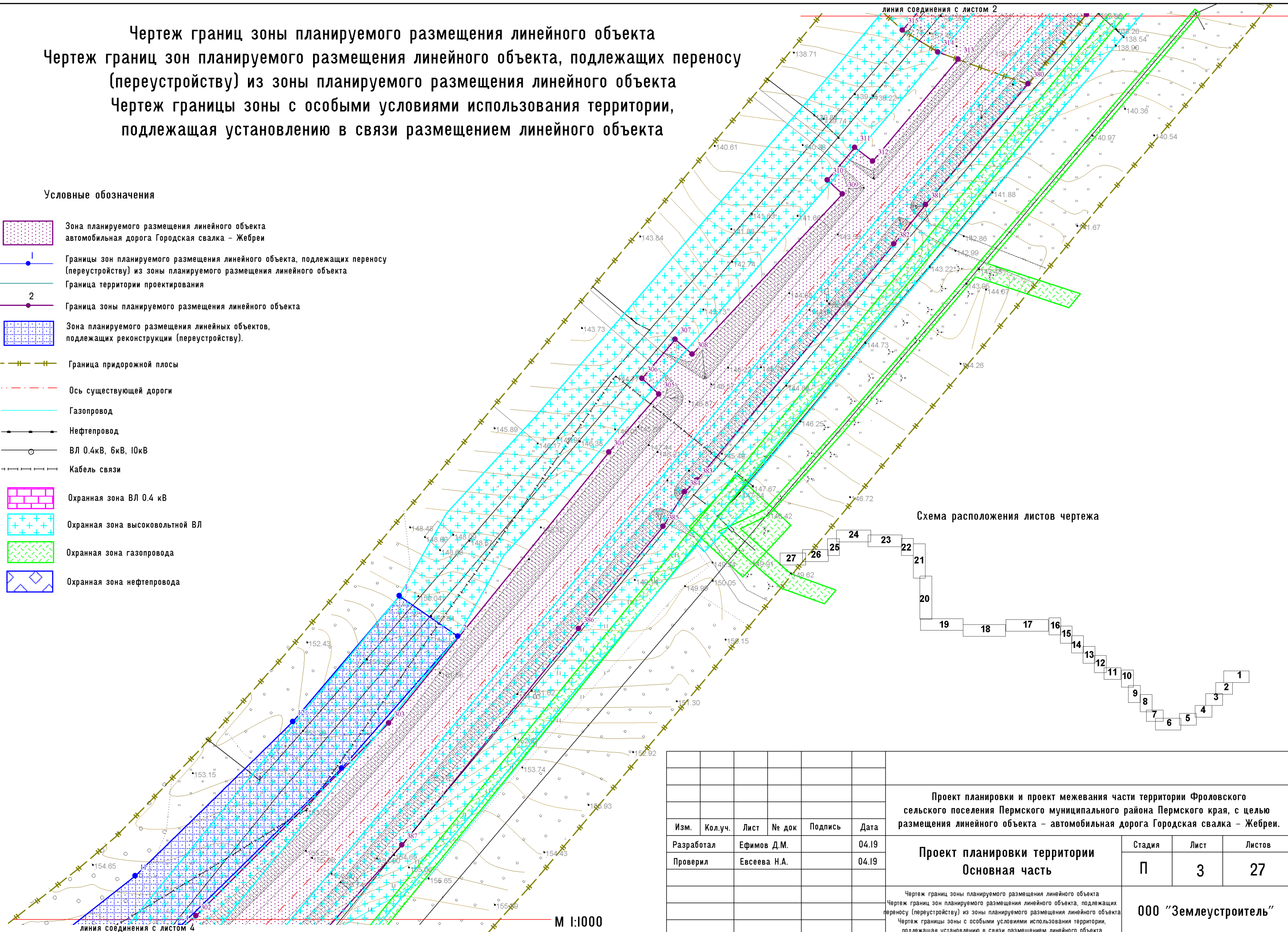
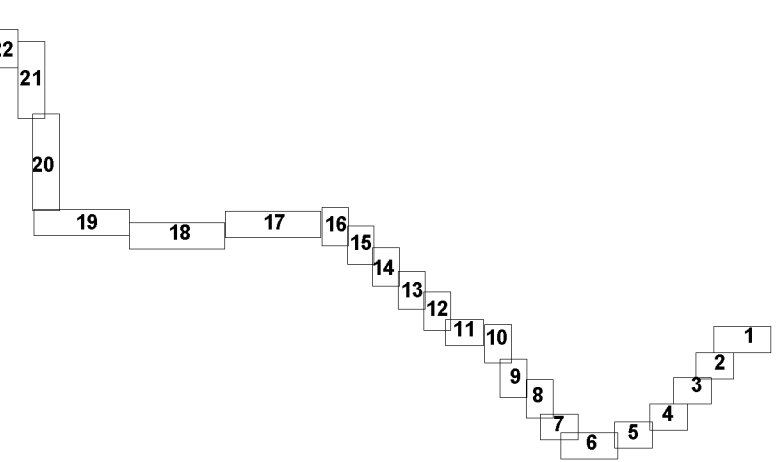


Схема расположения листов чертежа

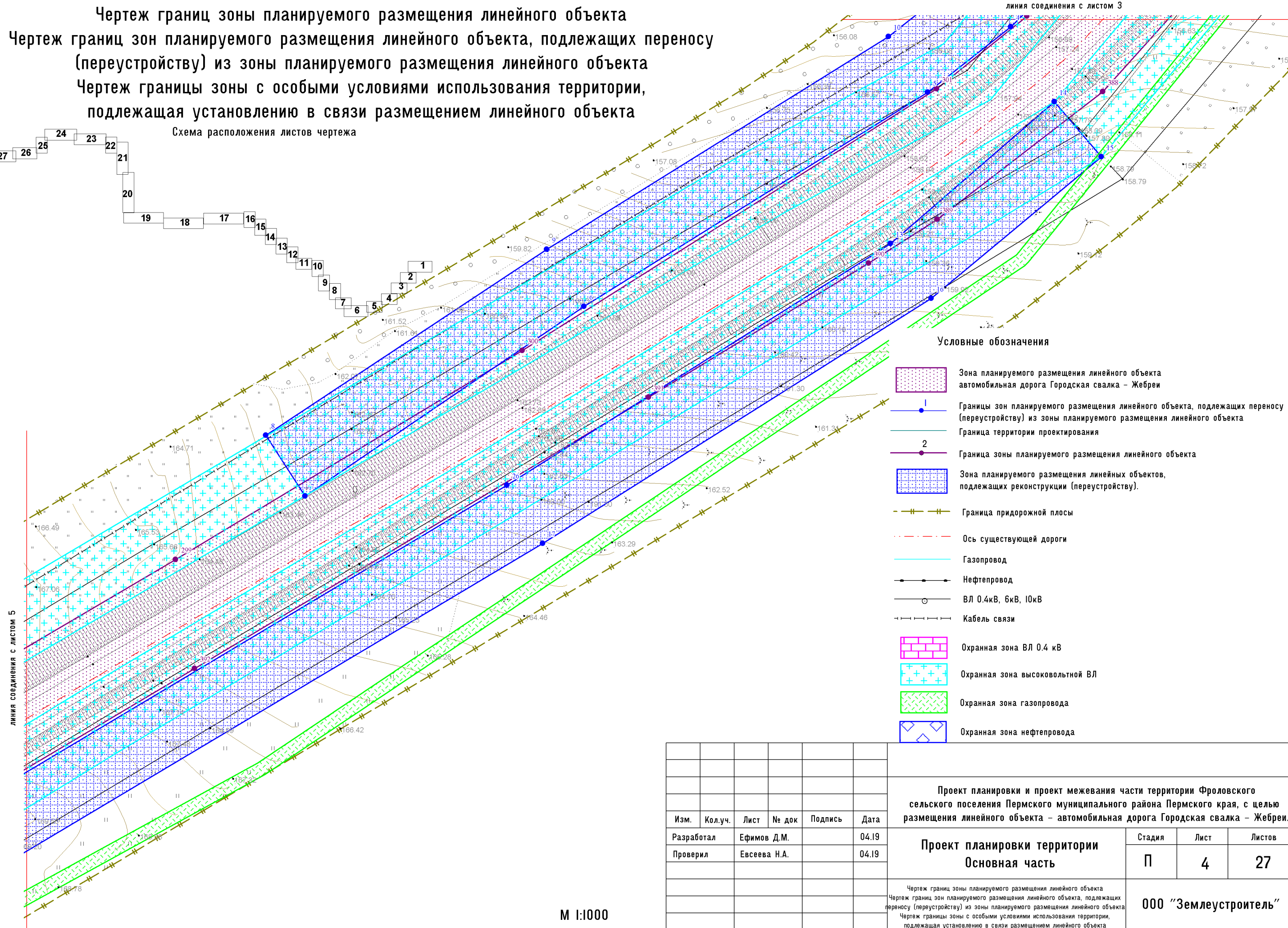


М 1:1000

						Проект планировки и проект межевания части территории Фроловского сельского поселения Пермского муниципального района Пермского края, с целью размещения линейного объекта – автомобильная дорога Городская свалка – Жебрей.		
Изм.	Кол.уч.	Лист	№ док	Подпись	Дата	Проект планировки территории Основная часть		
Разработал	Ефимов Д.М.				04.19	Стадия	Лист	Листов
Проверил	Евсеева Н.А.				04.19	П	3	27
						ООО "Землеустроитель"		

Чертеж границ зоны планируемого размещения линейного объекта
 Чертеж границ зон планируемого размещения линейного объекта, подлежащих переносу (переустройству) из зоны планируемого размещения линейного объекта
 Чертеж границы зоны с особыми условиями использования территории, подлежащая установлению в связи размещением линейного объекта

Схема расположения листов чертежа



Условные обозначения
















- Зона планируемого размещения линейного объекта автомобильная дорога Городская свалка – Жебрей
- Границы зон планируемого размещения линейного объекта, подлежащих переносу (переустройству) из зоны планируемого размещения линейного объекта
- Граница территории проектирования
- Граница зоны планируемого размещения линейного объекта
- Зона планируемого размещения линейных объектов, подлежащих реконструкции (переустройству).
- Граница придорожной полосы
- Ось существующей дороги
- Газопровод
- Нефтепровод
- ВЛ 0.4кВ, 6кВ, 10кВ
- Кабель связи
- Охранная зона ВЛ 0.4 кВ
- Охранная зона высоковольтной ВЛ
- Охранная зона газопровода
- Охранная зона нефтепровода

						Проект планировки и проект межевания части территории Фроловского сельского поселения Пермского муниципального района Пермского края, с целью размещения линейного объекта – автомобильная дорога Городская свалка – Жебрей.		
Изм.	Кол.уч.	Лист	№ док	Подпись	Дата	Проект планировки территории Основная часть		
Разработал	Ефимов Д.М.				04.19			
Проверил	Евсеева Н.А.				04.19	П	4	27
						ООО "Землеустроитель"		

М 1:1000

Чертеж границ зоны планируемого размещения линейного объекта
 Чертеж границ зон планируемого размещения линейного объекта, подлежащих переносу
 (переустройству) из зоны планируемого размещения линейного объекта
 Чертеж границы зоны с особыми условиями использования территории,
 подлежащая установлению в связи размещением линейного объекта

Условные обозначения

-  Зона планируемого размещения линейного объекта
автомобильная дорога Городская свалка – Жебреи
-  Границы зон планируемого размещения линейного объекта, подлежащих переносу
(переустройству) из зоны планируемого размещения линейного объекта
-  Граница территории проектирования
-  Граница зоны планируемого размещения линейного объекта
-  Зона планируемого размещения линейных объектов,
подлежащих реконструкции (переустройству).
-  Граница придорожной полосы
-  Ось существующей дороги
-  Газопровод
-  Нефтепровод
-  ВЛ 0.4кВ, 6кВ, 10кВ
-  Кабель связи
-  Охранная зона ВЛ 0.4 кВ
-  Охранная зона высоковольтной ВЛ
-  Охранная зона газопровода
-  Охранная зона нефтепровода

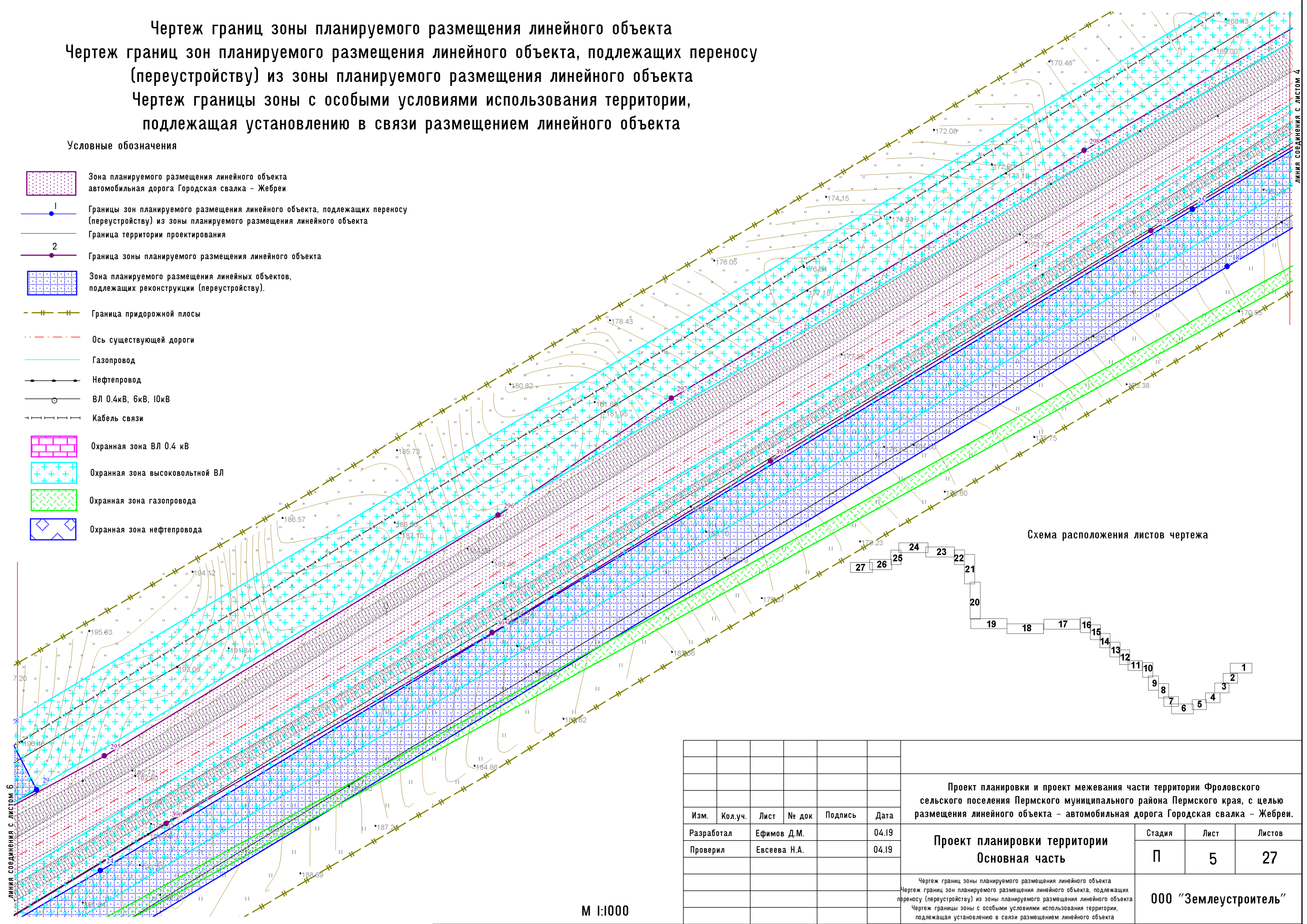


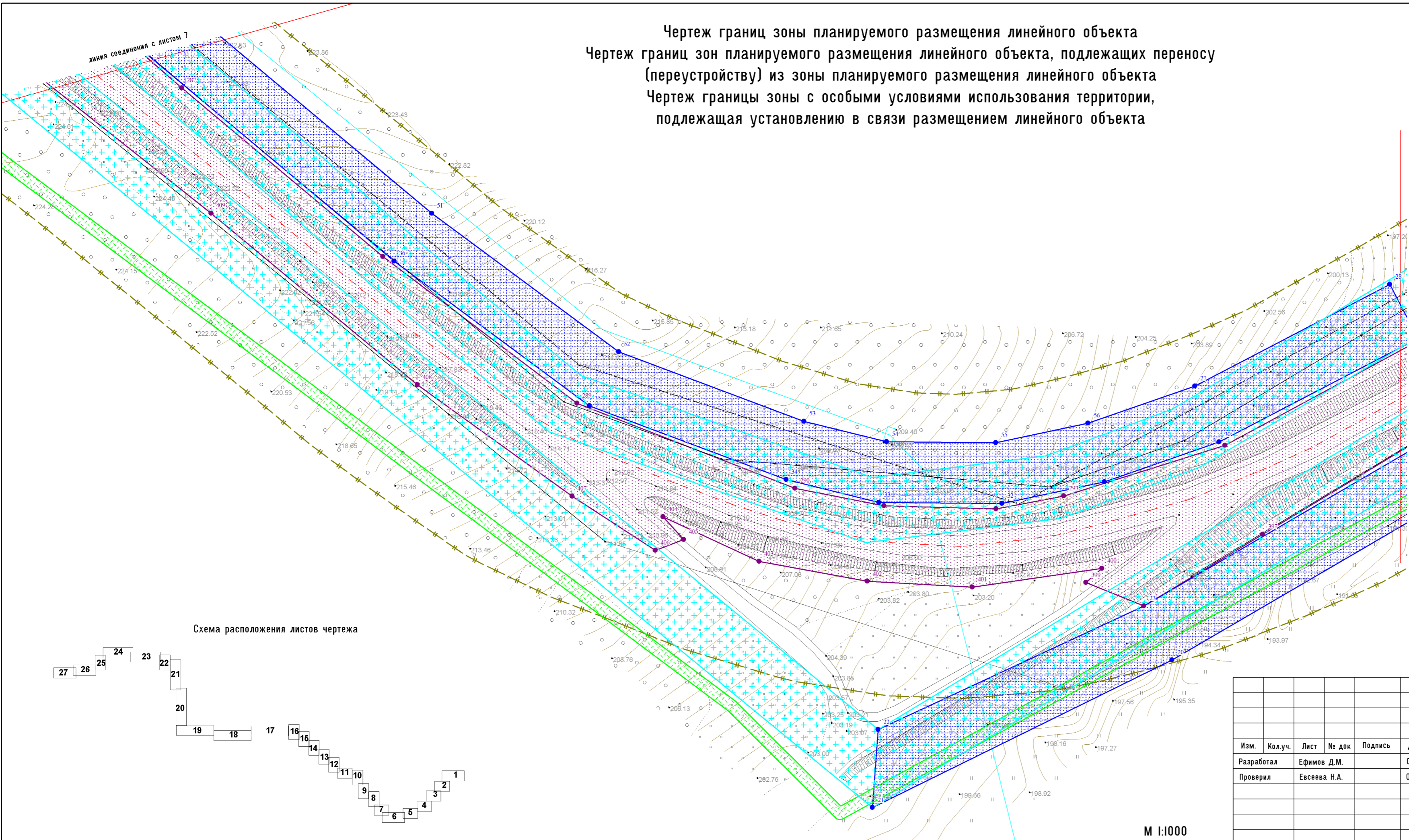
Схема расположения листов чертежа



						Проект планировки и проект межевания части территории Фроловского сельского поселения Пермского муниципального района Пермского края, с целью размещения линейного объекта – автомобильная дорога Городская свалка – Жебреи.			
Изм.	Кол.уч.	Лист	№ док	Подпись	Дата	Проект планировки территории Основная часть	Стадия	Лист	Листов
							П	5	27
						ООО "Землеустроитель"			

M 1:1000

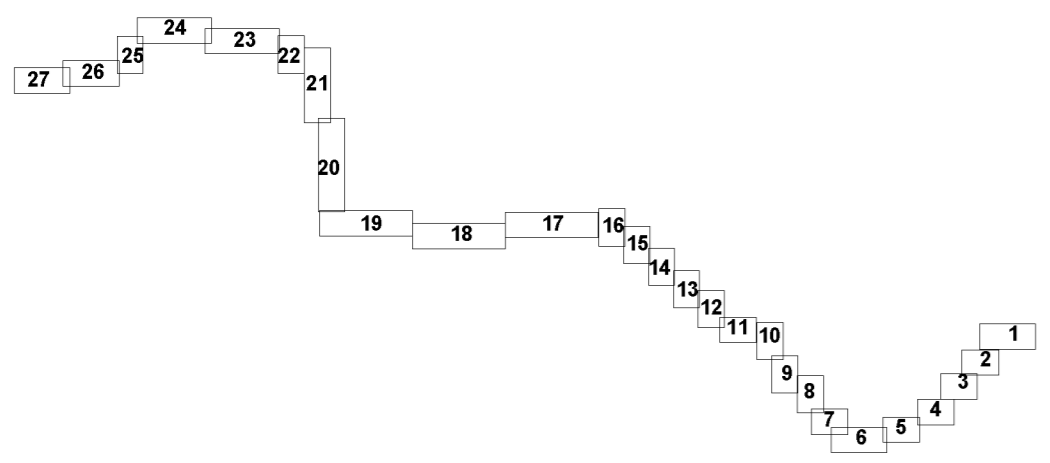
Чертеж границ зоны планируемого размещения линейного объекта
 Чертеж границ зон планируемого размещения линейного объекта, подлежащих переносу (переустройству) из зоны планируемого размещения линейного объекта
 Чертеж границы зоны с особыми условиями использования территории, подлежащая установлению в связи размещением линейного объекта



Условные обозначения

- Зона планируемого размещения линейного объекта автомобильная дорога Городская свалка – Жебреи
- Границы зон планируемого размещения линейного объекта, подлежащих переносу (переустройству) из зоны планируемого размещения линейного объекта
- Граница территории проектирования
- Граница зоны планируемого размещения линейного объекта
- Зона планируемого размещения линейных объектов, подлежащих реконструкции (переустройству).
- Граница придорожной полосы
- Ось существующей дороги
- Газопровод
- Нефтепровод
- ВЛ 0.4кВ, 6кВ, 10кВ
- Кабель связи
- Охранная зона ВЛ 0.4 кВ
- Охранная зона высоковольтной ВЛ
- Охранная зона газопровода
- Охранная зона нефтепровода

Схема расположения листов чертежа

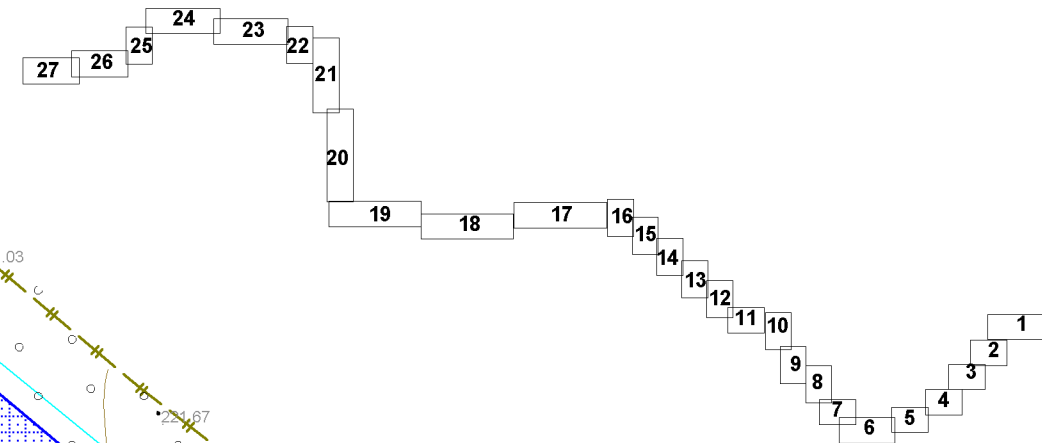


М 1:1000


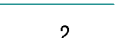


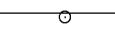

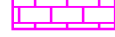




Изм.	Кол.уч.	Лист	№ док	Подпись	Дата	Проект планировки и проект межевания части территории Фроловского сельского поселения Пермского муниципального района Пермского края, с целью размещения линейного объекта – автомобильная дорога Городская свалка – Жебреи.			
Разработал	Ефимов Д.М.				04.19	Проект планировки территории Основная часть	Стадия	Лист	Листов
Проверил	Евсеева Н.А.				04.19		П	6	27
						000 "Землеустроитель"			

Чертеж границ зоны планируемого размещения линейного объекта
 Чертеж границ зон планируемого размещения линейного объекта, подлежащих переносу (переустройству) из зоны планируемого размещения линейного объекта
 Чертеж границы зоны с особыми условиями использования территории, подлежащая установлению в связи размещением линейного объекта

Схема расположения листов чертежа



Условные обозначения

-  Зона планируемого размещения линейного объекта автомобильная дорога Городская свалка - Жебреи
-  Границы зон планируемого размещения линейного объекта, подлежащих переносу (переустройству) из зоны планируемого размещения линейного объекта
-  Граница территории проектирования
-  Граница зоны планируемого размещения линейного объекта
-  Зона планируемого размещения линейных объектов, подлежащих реконструкции (переустройству).
-  Граница придорожной полосы
-  Ось существующей дороги
-  Газопровод
-  Нефтепровод
-  ВЛ 0.4кВ, 6кВ, 10кВ
-  Кабель связи
-  Охранная зона ВЛ 0.4 кВ
-  Охранная зона высоковольтной ВЛ
-  Охранная зона газопровода
-  Охранная зона нефтепровода


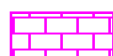
М 1:1000

						Проект планировки и проект межевания части территории Фроловского сельского поселения Пермского муниципального района Пермского края, с целью размещения линейного объекта – автомобильная дорога Городская свалка – Жебреи.		
Изм.	Кол.уч.	Лист	№ док	Подпись	Дата	Проект планировки территории Основная часть		
						П	7	27
						000 "Землеустроитель"		

формат А4+2

Чертеж границ зоны планируемого размещения линейного объекта
Чертеж границ зон планируемого размещения линейного объекта, подлежащих переносу (переустройству) из зоны планируемого размещения линейного объекта
Чертеж границы зоны с особыми условиями использования территории, подлежащая установлению в связи размещением линейного объекта

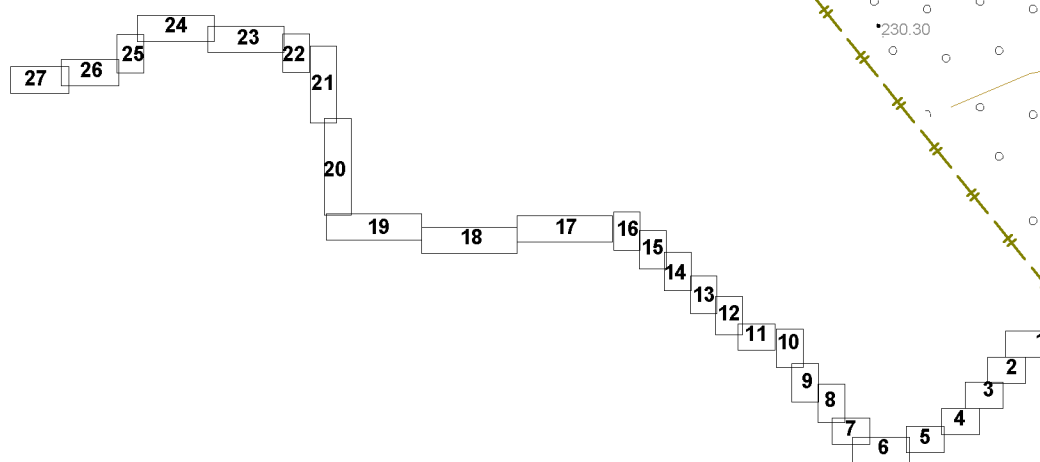
Условные обозначения

-  Зона планируемого размещения линейного объекта автомобильная дорога Городская свалка – Жебрей
-  1 Границы зон планируемого размещения линейного объекта, подлежащих переносу (переустройству) из зоны планируемого размещения линейного объекта
-  Граница территории проектирования
-  2 Граница зоны планируемого размещения линейного объекта
-  Зона планируемого размещения линейных объектов, подлежащих реконструкции (переустройству).
-  Граница придорожной полосы
-  Ось существующей дороги
-  Газопровод
-  Нефтепровод
-  ВЛ 0.4кВ, 6кВ, 10кВ
-  Кабель связи
-  Охранная зона ВЛ 0.4 кВ
-  Охранная зона высоковольтной ВЛ
-  Охранная зона газопровода
-  Охранная зона нефтепровода

линия соединения с листом 9

линия соединения с листом 7

Схема расположения листов чертежа



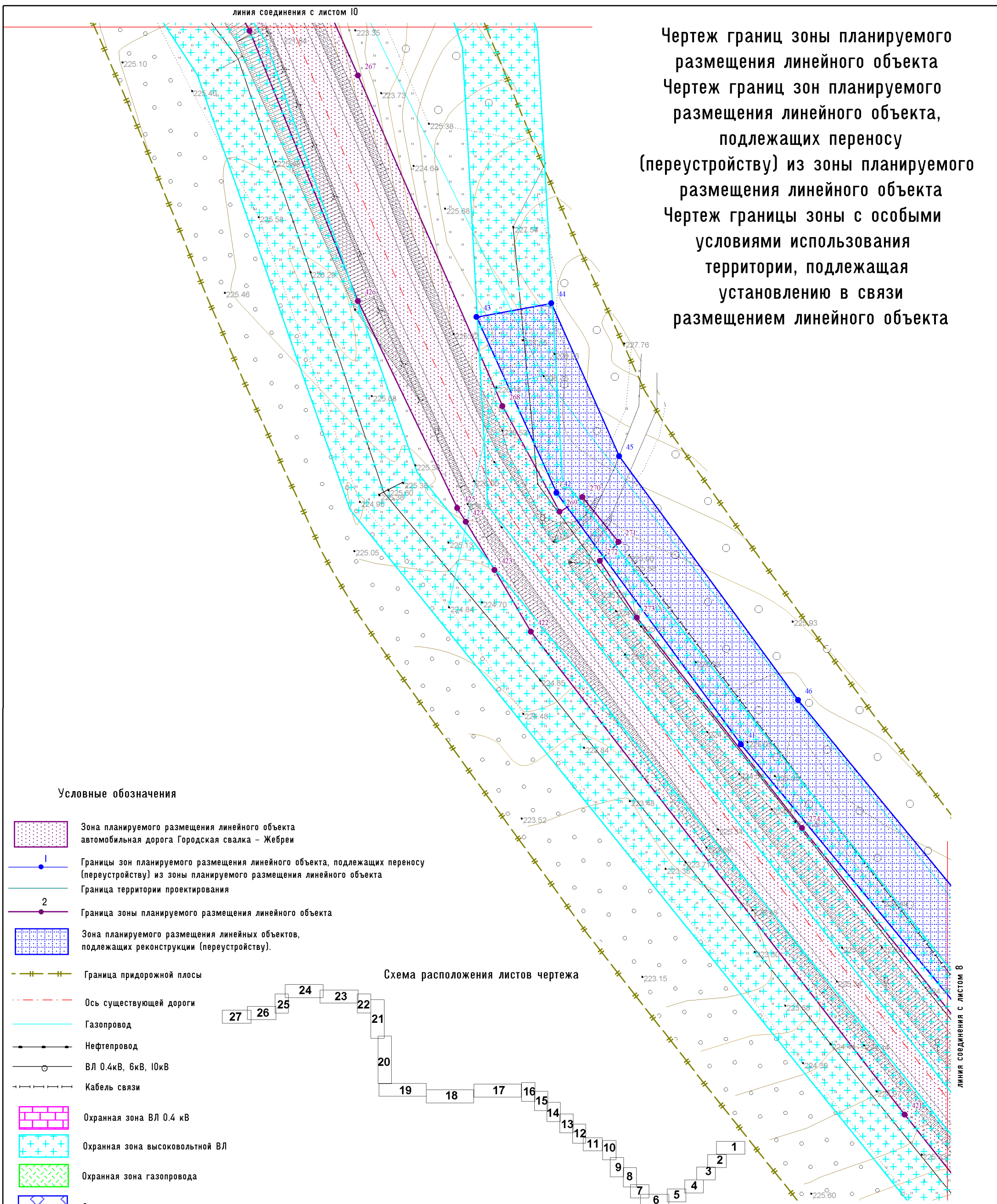
Проект планировки и проект межевания части территории Фроловского сельского поселения Пермского муниципального района Пермского края, с целью размещения линейного объекта – автомобильная дорога Городская свалка – Жебрей.					
Изм.	Кол.уч.	Лист	№ док	Подпись	Дата
Разработал		Ефимов Д.М.			04.19
Проверил		Евсеева Н.А.			04.19
Проект планировки территории Основная часть					
		Стадия	Лист	Листов	
		П	8	27	
000 "Землеустроитель"					

М 1:1000

формат А4+2

линия соединения с листом 10

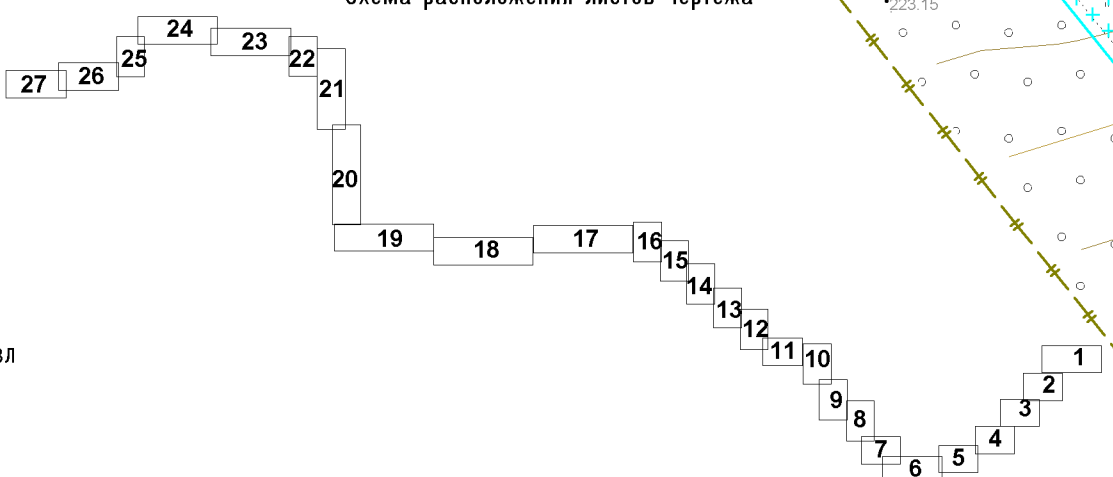
Чертеж границ зоны планируемого размещения линейного объекта
 Чертеж границ зон планируемого размещения линейного объекта, подлежащих переносу (переустройству) из зоны планируемого размещения линейного объекта
 Чертеж границы зоны с особыми условиями использования территории, подлежащая установлению в связи размещением линейного объекта



Условные обозначения

- Зона планируемого размещения линейного объекта автомобильная дорога Городская свалка – Жебрен
- 1 Границы зон планируемого размещения линейного объекта, подлежащих переносу (переустройству) из зоны планируемого размещения линейного объекта
- 2 Граница территории проектирования
- Граница зоны планируемого размещения линейного объекта
- Зона планируемого размещения линейных объектов, подлежащих реконструкции (переустройству).
- Граница придорожной полосы
- Ось существующей дороги
- Газопровод
- Нефтепровод
- ВЛ 0.4кВ, 6кВ, 10кВ
- Кабель связи
- Охранная зона ВЛ 0.4 кВ
- Охранная зона высоковольтной ВЛ
- Охранная зона газопровода
- Охранная зона нефтепровода

Схема расположения листов чертежа



линия соединения с листом 8

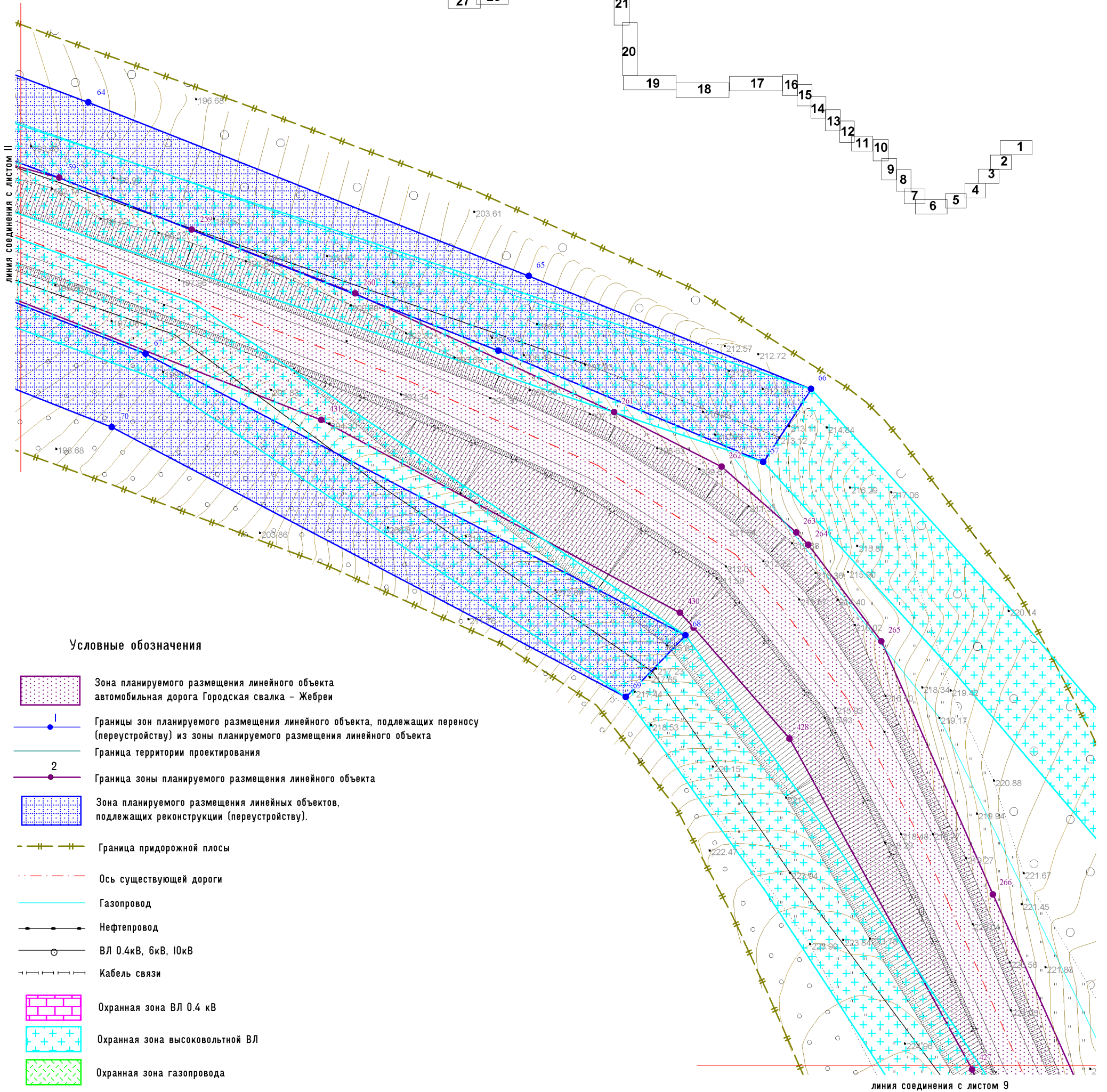
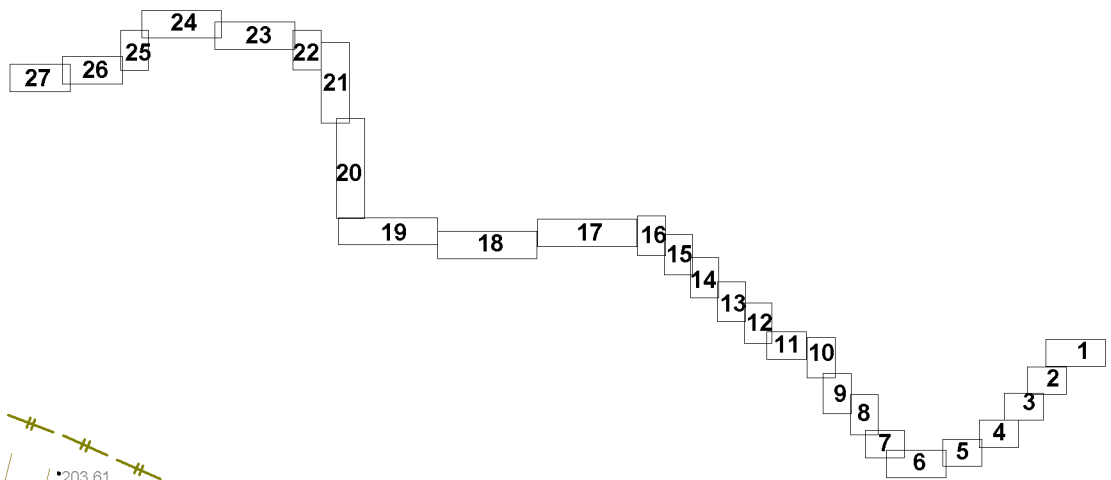
М 1:1000

Изм.	Кол.уч.	Лист	№ док	Подпись	Дата	Проект планировки и проект межевания части территории Фроловского сельского поселения Пермского муниципального района Пермского края, с целью размещения линейного объекта – автомобильная дорога Городская свалка – Жебрен.			
Разработал		Ефимов Д.М.			04.19	Проект планировки территории Основная часть	Стадия	Лист	Листов
Проверил		Евсеева Н.А.			04.19		П	9	27
Чертеж границ зоны планируемого размещения линейного объекта Чертеж границ зон планируемого размещения линейного объекта, подлежащих переносу (переустройству) из зоны планируемого размещения линейного объекта Чертеж границы зоны с особыми условиями использования территории, подлежащая установлению в связи размещением линейного объекта						ООО "Землеустроитель"			

формат А4+2

Чертеж границ зоны планируемого размещения линейного объекта
Чертеж границ зон планируемого размещения линейного объекта, подлежащих переносу
(переустройству) из зоны планируемого размещения линейного объекта
Чертеж границы зоны с особыми условиями использования территории,
подлежащая установлению в связи размещением линейного объекта

Схема расположения листов чертежа



Условные обозначения

- Зона планируемого размещения линейного объекта автомобильная дорога Городская свалка – Жебрей
- 1 Границы зон планируемого размещения линейного объекта, подлежащих переносу (переустройству) из зоны планируемого размещения линейного объекта
- 2 Граница территории проектирования
- Граница зоны планируемого размещения линейного объекта
- Зона планируемого размещения линейных объектов, подлежащих реконструкции (переустройству).
- Граница придорожной полосы
- Ось существующей дороги
- Газопровод
- Нефтепровод
- ВЛ 0.4кВ, 6кВ, 10кВ
- Кабель связи
- Охранная зона ВЛ 0.4 кВ
- Охранная зона высоковольтной ВЛ
- Охранная зона газопровода
- Охранная зона нефтепровода


Проект планировки и проект межевания части территории Фроловского сельского поселения Пермского муниципального района Пермского края, с целью размещения линейного объекта – автомобильная дорога Городская свалка – Жебрей.					
Изм.	Кол.уч.	Лист	№ док	Подпись	Дата
	Разработал	Ефимов Д.М.			04.19
	Проверил	Евсеева Н.А.			04.19
Проект планировки территории					
Основная часть					
			Стадия	Лист	Листов
			П	10	27
Чертеж границ зоны планируемого размещения линейного объекта Чертеж границ зон планируемого размещения линейного объекта, подлежащих переносу (переустройству) из зоны планируемого размещения линейного объекта Чертеж границы зоны с особыми условиями использования территории, подлежащая установлению в связи размещением линейного объекта					
ООО "Землеустроитель"					

M 1:1000

формат А4+2

Чертеж границ зоны планируемого размещения линейного объекта
 Чертеж границ зон планируемого размещения линейного объекта, подлежащих переносу (переустройству) из зоны планируемого размещения линейного объекта
 Чертеж границы зоны с особыми условиями использования территории, подлежащая установлению в связи размещением линейного объекта

Схема расположения листов чертежа



Условные обозначения

- Зона планируемого размещения линейного объекта автомобильная дорога Городская свалка – Жебреи
- 1 Границы зон планируемого размещения линейного объекта, подлежащих переносу (переустройству) из зоны планируемого размещения линейного объекта
- 2 Граница территории проектирования
- Граница зоны планируемого размещения линейного объекта
- Зона планируемого размещения линейных объектов, подлежащих реконструкции (переустройству).
- Граница придорожной полосы
- Ось существующей дороги
- Газопровод
- Нефтепровод
- ВЛ 0.4кВ, 6кВ, 10кВ
- Кабель связи
- Охранная зона ВЛ 0.4 кВ
- Охранная зона высоковольтной ВЛ
- Охранная зона газопровода
- Охранная зона нефтепровода

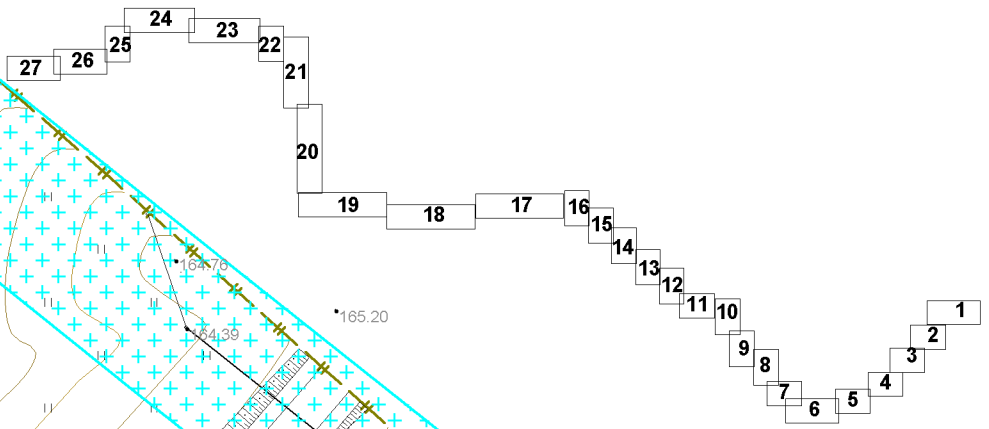
М 1:1000

						Проект планировки и проект межевания части территории Фроловского сельского поселения Пермского муниципального района Пермского края, с целью размещения линейного объекта – автомобильная дорога Городская свалка – Жебреи.			
Изм.	Кол.уч.	Лист	№ док	Подпись	Дата	Проект планировки территории Основная часть	Стадия	Лист	Листов
							П	II	27
Разработал		Ефимов Д.М.			04.19	ООО "Землеустроитель"			
Проверил		Евсеева Н.А.			04.19				
Чертеж границ зоны планируемого размещения линейного объекта Чертеж границ зон планируемого размещения линейного объекта, подлежащих переносу (переустройству) из зоны планируемого размещения линейного объекта Чертеж границы зоны с особыми условиями использования территории, подлежащая установлению в связи размещением линейного объекта									

Чертеж границ зоны планируемого размещения линейного объекта
 Чертеж границ зон планируемого размещения линейного объекта, подлежащих переносу (переустройству) из зоны планируемого размещения линейного объекта
 Чертеж границы зоны с особыми условиями использования территории, подлежащая установлению в связи размещением линейного объекта

линия соединения с листом 13

Схема расположения листов чертежа



Условные обозначения

- Зона планируемого размещения линейного объекта автомобильная дорога Городская свалка - Жебреи
- Границы зон планируемого размещения линейного объекта, подлежащих переносу (переустройству) из зоны планируемого размещения линейного объекта
- Граница территории проектирования
- Граница зоны планируемого размещения линейного объекта
- Зона планируемого размещения линейных объектов, подлежащих реконструкции (переустройству).
- Граница придорожной полосы
- Ось существующей дороги
- Газопровод
- Нефтепровод
- ВЛ 0.4кВ, 6кВ, 10кВ
- Кабель связи
- Охранная зона ВЛ 0.4 кВ
- Охранная зона высоковольтной ВЛ
- Охранная зона газопровода
- Охранная зона нефтепровода

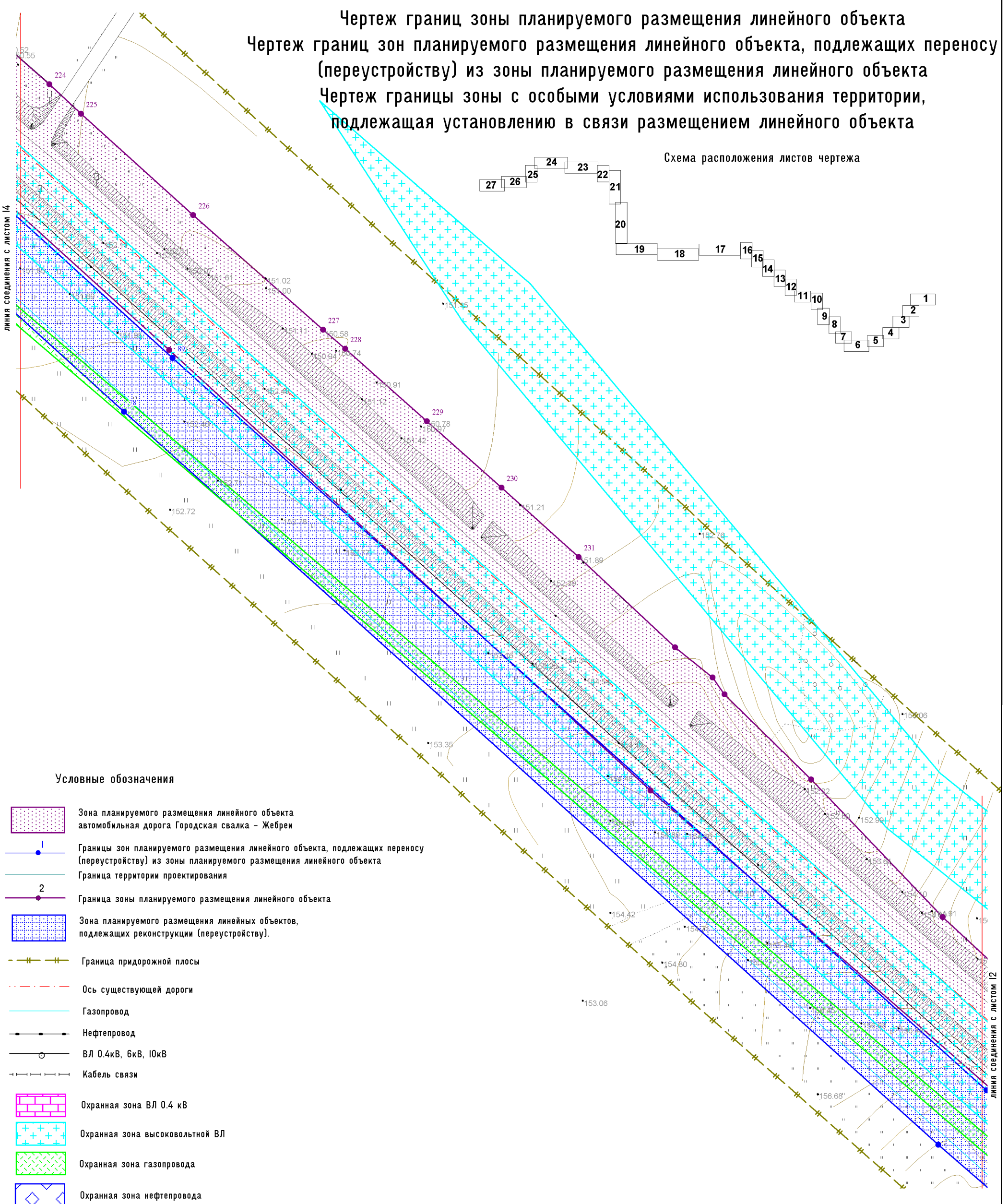
М 1:1000

						Проект планировки и проект межевания части территории Фроловского сельского поселения Пермского муниципального района Пермского края, с целью размещения линейного объекта – автомобильная дорога Городская свалка – Жебреи.		
Изм.	Кол.уч.	Лист	№ док	Подпись	Дата	Проект планировки территории Основная часть		
Разработал	Ефимов Д.М.				04.19	Стадия	Лист	Листов
Проверил	Евсеева Н.А.				04.19	П	12	27
						000 "Землеустроитель"		

формат А4+2

Чертеж границ зоны планируемого размещения линейного объекта
 Чертеж границ зон планируемого размещения линейного объекта, подлежащих переносу
 (переустройству) из зоны планируемого размещения линейного объекта
 Чертеж границы зоны с особыми условиями использования территории,
 подлежащая установлению в связи размещением линейного объекта

Схема расположения листов чертежа



Условные обозначения

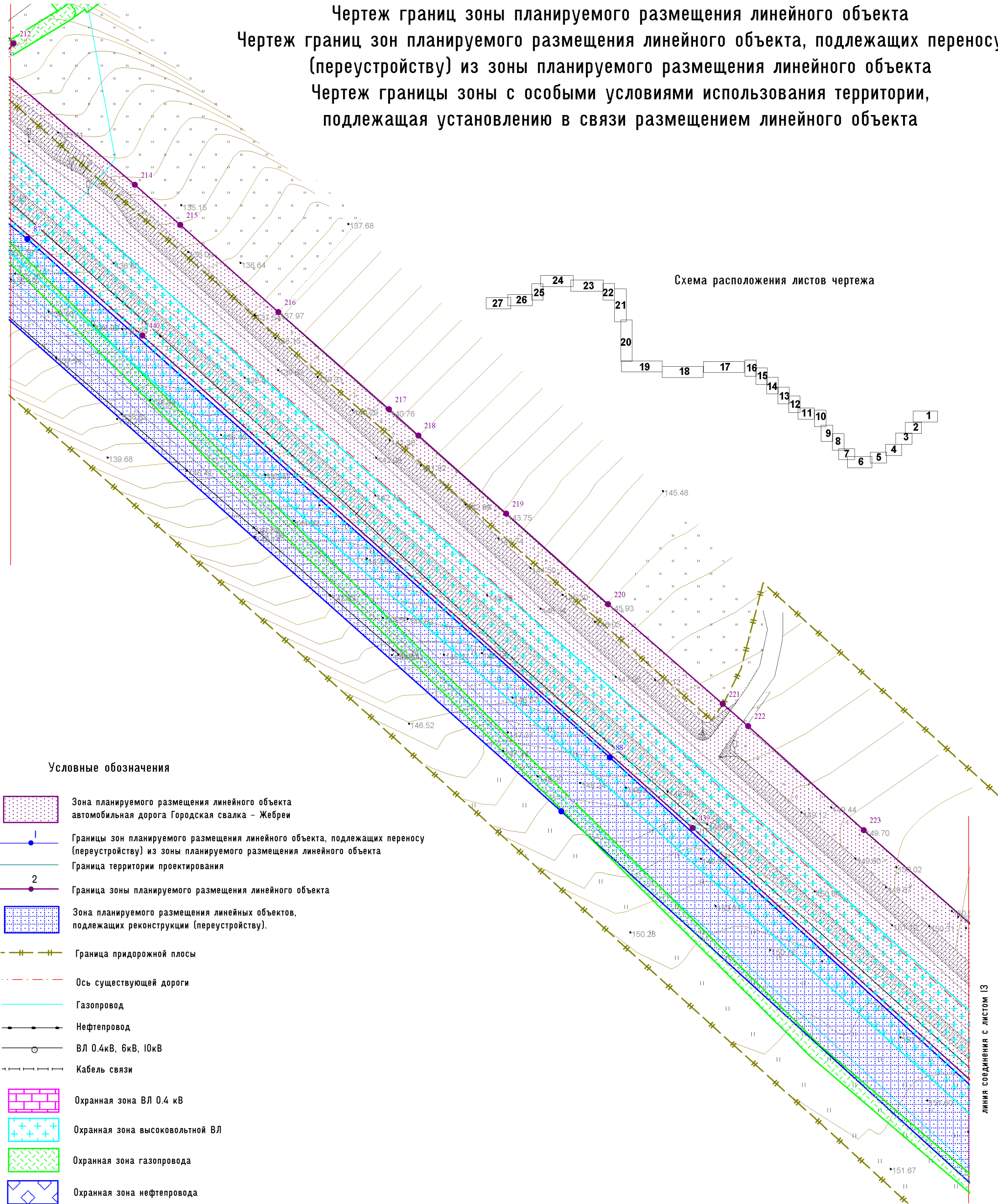
- Зона планируемого размещения линейного объекта автомобильная дорога Городская свалка – Жебреи
- Границы зон планируемого размещения линейного объекта, подлежащих переносу (переустройству) из зоны планируемого размещения линейного объекта
- Граница территории проектирования
- Граница зоны планируемого размещения линейного объекта
- Зона планируемого размещения линейных объектов, подлежащих реконструкции (переустройству).
- Граница придорожной полосы
- Ось существующей дороги
- Газопровод
- Нефтепровод
- ВЛ 0.4кВ, 6кВ, 10кВ
- Кабель связи
- Охранная зона ВЛ 0.4 кВ
- Охранная зона высоковольтной ВЛ
- Охранная зона газопровода
- Охранная зона нефтепровода

М 1:1000

						Проект планировки и проект межевания части территории Фроловского сельского поселения Пермского муниципального района Пермского края, с целью размещения линейного объекта – автомобильная дорога Городская свалка – Жебреи.			
Изм.	Кол.уч.	Лист	№ док	Подпись	Дата				Стадия
	Разработал	Ефимов Д.М.			04.19	Проект планировки территории Основная часть	П	13	27
	Проверил	Евсеева Н.А.			04.19				
						Чертеж границ зоны планируемого размещения линейного объекта Чертеж границ зон планируемого размещения линейного объекта, подлежащих переносу (переустройству) из зоны планируемого размещения линейного объекта Чертеж границы зоны с особыми условиями использования территории, подлежащая установлению в связи размещением линейного объекта			
						ООО "Землеустроитель"			

Чертеж границ зоны планируемого размещения линейного объекта
 Чертеж границ зон планируемого размещения линейного объекта, подлежащих переносу (переустройству) из зоны планируемого размещения линейного объекта
 Чертеж границы зоны с особыми условиями использования территории, подлежащая установлению в связи размещением линейного объекта

ЛИНИЯ СОЕДИНЕНИЯ С ЛИСТОМ 15



Условные обозначения

- Зона планируемого размещения линейного объекта автомобильная дорога Городская свалка – Жебреи
- Границы зон планируемого размещения линейного объекта, подлежащих переносу (переустройству) из зоны планируемого размещения линейного объекта
- Граница территории проектирования
- Граница зоны планируемого размещения линейного объекта
- Зона планируемого размещения линейных объектов, подлежащих реконструкции (переустройству).
- Граница придорожной полосы
- Ось существующей дороги
- Газопровод
- Нефтепровод
- ВЛ 0.4кВ, 6кВ, 10кВ
- Кабель связи
- Охранная зона ВЛ 0.4 кВ
- Охранная зона высоковольтной ВЛ
- Охранная зона газопровода
- Охранная зона нефтепровода

ЛИНИЯ СОЕДИНЕНИЯ С ЛИСТОМ 13

М 1:1000

						Проект планировки и проект межевания части территории Фроловского сельского поселения Пермского муниципального района Пермского края, с целью размещения линейного объекта – автомобильная дорога Городская свалка – Жебреи.		
Изм.	Кол.уч.	Лист	№ док	Подпись	Дата	Проект планировки территории Основная часть		
Разработал	Ефимов Д.М.				04.19			
Проверил	Евсеева Н.А.				04.19	П	14	27
						000 "Землеустроитель"		

формат А4+2
















Чертеж границ зоны планируемого размещения линейного объекта
 Чертеж границ зон планируемого размещения линейного объекта, подлежащих переносу (переустройству) из зоны планируемого размещения линейного объекта
 Чертеж границы зоны с особыми условиями использования территории, подлежащая установлению в связи размещением линейного объекта

ЛИНИЯ СОЕДИНЕНИЯ С ЛИСТОМ 16



Схема расположения листов чертежа

Условные обозначения

-  Зона планируемого размещения линейного объекта автомобильная дорога Городская свалка – Жебрен
-  1 Границы зон планируемого размещения линейного объекта, подлежащих переносу (переустройству) из зоны планируемого размещения линейного объекта
-  Граница территории проектирования
-  2 Граница зоны планируемого размещения линейного объекта
-  Зона планируемого размещения линейных объектов, подлежащих реконструкции (переустройству).
-  Граница придорожной полосы
-  Ось существующей дороги
-  Газопровод
-  Нефтепровод
-  ВЛ 0.4кВ, 6кВ, 10кВ
-  Кабель связи
-  Охранная зона ВЛ 0.4 кВ
-  Охранная зона высоковольтной ВЛ
-  Охранная зона газопровода
-  Охранная зона нефтепровода


ЛИНИЯ СОЕДИНЕНИЯ С ЛИСТОМ 14

М 1:1000

						Проект планировки и проект межевания части территории Фроловского сельского поселения Пермского муниципального района Пермского края, с целью размещения линейного объекта – автомобильная дорога Городская свалка – Жебрен.		
Изм.	Кол.уч.	Лист	№ док	Подпись	Дата	Проект планировки территории Основная часть		
Разработал	Ефимов Д.М.				04.19	Стадия	Лист	Листов
Проверил	Евсеева Н.А.				04.19	П	15	27
						ООО "Землеустроитель"		
Чертеж границ зоны планируемого размещения линейного объекта Чертеж границ зон планируемого размещения линейного объекта, подлежащих переносу (переустройству) из зоны планируемого размещения линейного объекта Чертеж границы зоны с особыми условиями использования территории, подлежащая установлению в связи размещением линейного объекта								

формат А4+2

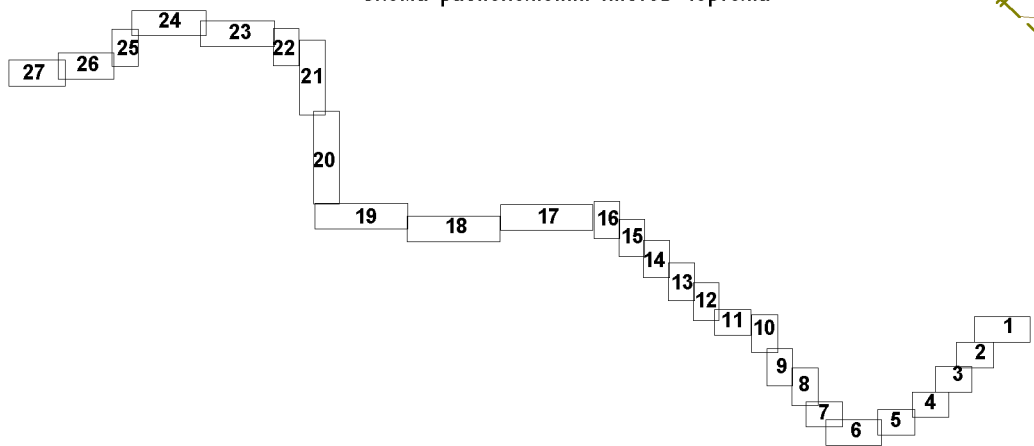
Чертеж границ зоны планируемого размещения линейного объекта
 Чертеж границ зон планируемого размещения линейного объекта, подлежащих переносу
 (переустройству) из зоны планируемого размещения линейного объекта
 Чертеж границы зоны с особыми условиями использования территории,
 подлежащая установлению в связи размещением линейного объекта



Условные обозначения

- Зона планируемого размещения линейного объекта автомобильная дорога Городская свалка – Жебрей
- Границы зон планируемого размещения линейного объекта, подлежащих переносу (переустройству) из зоны планируемого размещения линейного объекта
- Граница территории проектирования
- Граница зоны планируемого размещения линейного объекта
- Зона планируемого размещения линейных объектов, подлежащих реконструкции (переустройству).
- Граница придорожной полосы
- Ось существующей дороги
- Газопровод
- Нефтепровод
- ВЛ 0.4кВ, 6кВ, 10кВ
- Кабель связи
- Охранная зона ВЛ 0.4 кВ
- Охранная зона высоковольтной ВЛ
- Охранная зона газопровода
- Охранная зона нефтепровода

Схема расположения листов чертежа




						Проект планировки и проект межевания части территории Фроловского сельского поселения Пермского муниципального района Пермского края, с целью размещения линейного объекта – автомобильная дорога Городская свалка – Жебрей.			
Изм.	Кол.уч.	Лист	№ док	Подпись	Дата	Проект планировки территории Основная часть	Стадия	Лист	Листов
							П	16	27
						Чертеж границ зоны планируемого размещения линейного объекта Чертеж границ зон планируемого размещения линейного объекта, подлежащих переносу (переустройству) из зоны планируемого размещения линейного объекта Чертеж границы зоны с особыми условиями использования территории, подлежащая установлению в связи размещением линейного объекта	000 "Землеустроитель"		

М 1:1000

формат А4+2

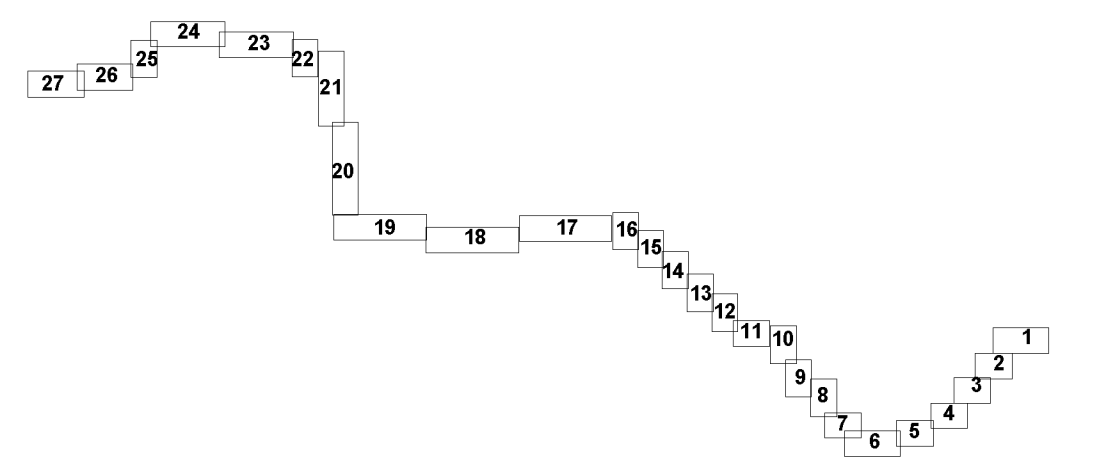
Чертеж границ зоны планируемого размещения линейного объекта
 Чертеж границ зон планируемого размещения линейного объекта, подлежащих переносу
 (переустройству) из зоны планируемого размещения линейного объекта
 Чертеж границы зоны с особыми условиями использования территории,
 подлежащая установлению в связи размещением линейного объекта



Условные обозначения

- Зона планируемого размещения линейного объекта автомобильная дорога Городская свалка – Жебрен
- Границы зон планируемого размещения линейного объекта, подлежащих переносу (переустройству) из зоны планируемого размещения линейного объекта
- Граница территории проектирования
- Граница зоны планируемого размещения линейного объекта
- Зона планируемого размещения линейных объектов, подлежащих реконструкции (переустройству).
- Граница придорожной полосы
- Ось существующей дороги
- Газопровод
- Нефтепровод
- ВЛ 0.4кВ, 6кВ, 10кВ
- Кабель связи
- Охранная зона ВЛ 0.4 кВ
- Охранная зона высоковольтной ВЛ
- Охранная зона газопровода
- Охранная зона нефтепровода

Схема расположения листов чертежа


















Проект планировки и проект межевания части территории Фроловского сельского поселения Пермского муниципального района Пермского края, с целью размещения линейного объекта – автомобильная дорога Городская свалка – Жебрен.					
Изм.	Кол.уч.	Лист	№ док.	Подпись	Дата
Разработал	Ефимов Д.М.				04.19
Проверил	Евсеева Н.А.				04.19
Проект планировки территории					
Основная часть					
Чертеж границ зоны планируемого размещения линейного объекта Чертеж границ зон планируемого размещения линейного объекта, подлежащих переносу (переустройству) из зоны планируемого размещения линейного объекта Чертеж границы зоны с особыми условиями использования территории, подлежащая установлению в связи размещением линейного объекта					
		Стадия	Лист	Листов	
		П	17	27	
000 "Землеустроитель"					

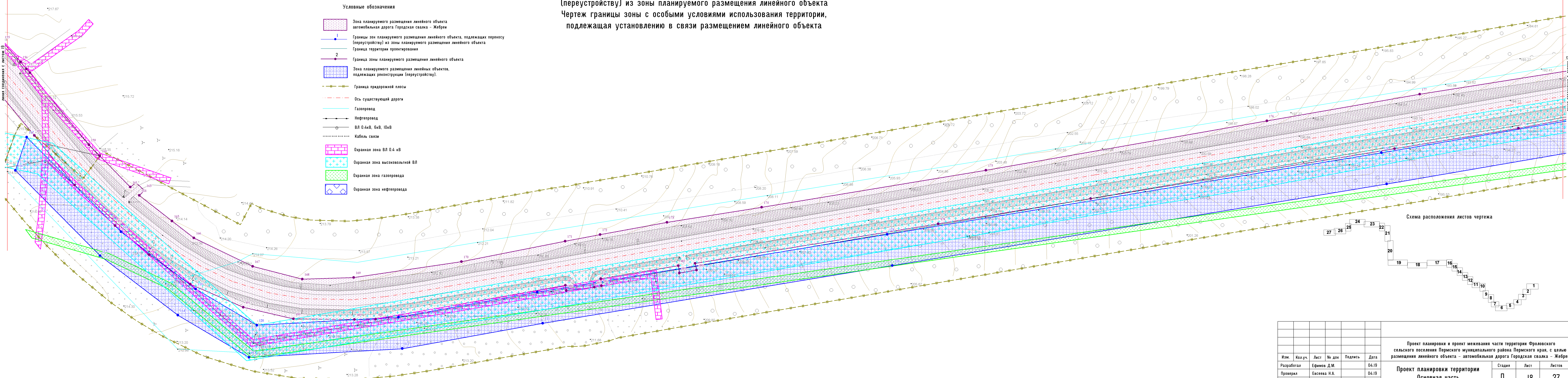
М 1:1000

формат А4+5

Чертеж границ зоны планируемого размещения линейного объекта
 Чертеж границ зон планируемого размещения линейного объекта, подлежащих переносу
 (переустройству) из зоны планируемого размещения линейного объекта
 Чертеж границы зоны с особыми условиями использования территории,
 подлежащая установлению в связи размещением линейного объекта

Условные обозначения

-  Зона планируемого размещения линейного объекта
автомобильная дорога Городская свалка – Жебрик
-  1 Границы зон планируемого размещения линейного объекта, подлежащих переносу
(переустройству) из зоны планируемого размещения линейного объекта
-  Граница территории проектирования
-  2 Граница зоны планируемого размещения линейного объекта
-  Зона планируемого размещения линейных объектов,
подлежащих реконструкции (переустройству).
-  Граница придорожной плиты
-  Ось существующей дороги
-  Газопровод
-  Нефтепровод
-  ВЛ 0,4кВ, 6кВ, 10кВ
-  Кабель связи
-  Охранная зона ВЛ 0,4 кВ
-  Охранная зона высоковольтной ВЛ
-  Охранная зона газопровода
-  Охранная зона нефтепровода









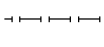
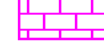







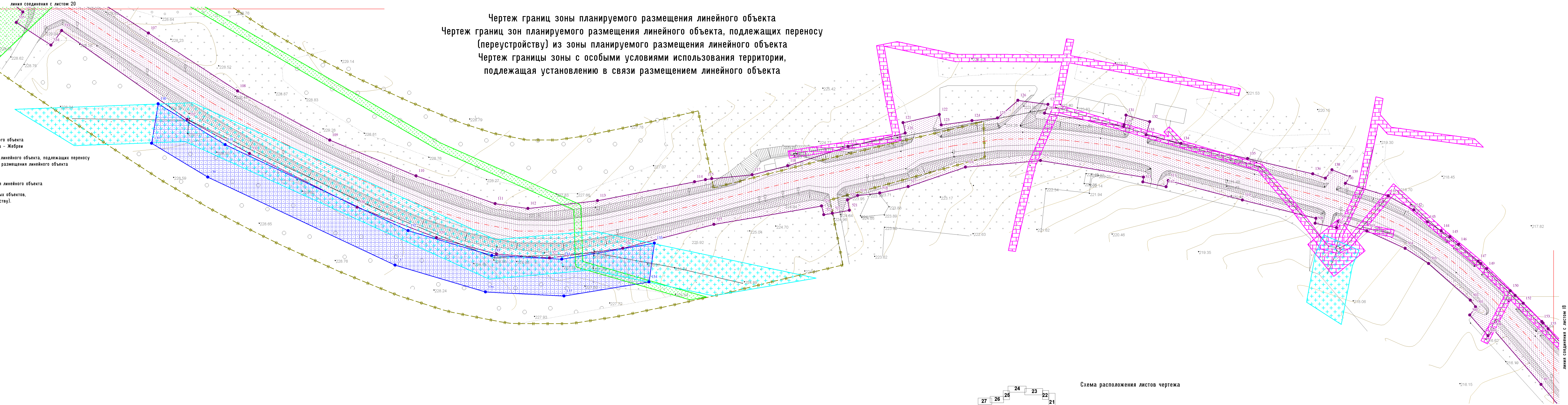
Проект планировки и проект межевания части территории Фроловского сельского поселения Пермского муниципального района Пермского края, с целью размещения линейного объекта – автомобильная дорога Городская свалка – Жебрик.					
Изм.	Кол.уч.	Лист	№ док	Подпись	Дата
Разработал	Ефимов Д.М.				04.19
Проверил	Евсеева Н.А.				04.19
Проект планировки территории					
Основная часть					
		Стадия	Лист	Листов	
		П	18	27	
000 "Землеустроитель"					
формат А4+5					

М 1:1000

Чертеж границ зоны планируемого размещения линейного объекта
 Чертеж границ зон планируемого размещения линейного объекта, подлежащих переносу
 (переустройству) из зоны планируемого размещения линейного объекта
 Чертеж границы зоны с особыми условиями использования территории,
 подлежащая установлению в связи размещением линейного объекта

Условные обозначения

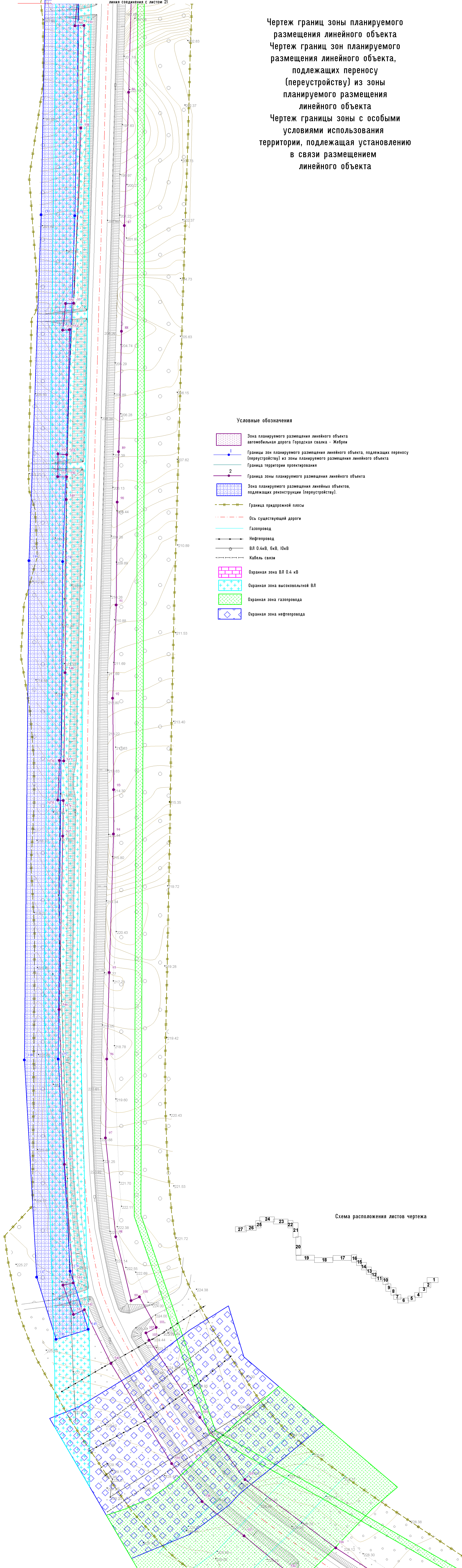
-  Зона планируемого размещения линейного объекта автомобильная дорога Городская свалка – Жебрей
-  Границы зон планируемого размещения линейного объекта, подлежащих переносу (переустройству) из зоны планируемого размещения линейного объекта
-  Граница территории проектирования
-  Граница зоны планируемого размещения линейного объекта
-  Зона планируемого размещения линейных объектов, подлежащих реконструкции (переустройству).
-  Граница придорожной полосы
-  Ось существующей дороги
-  Газопровод
-  Нефтепровод
-  ВЛ 0.4кВ, 6кВ, 10кВ
-  Кабель связи
-  Охранная зона ВЛ 0.4 кВ
-  Охранная зона высоковольтной ВЛ
-  Охранная зона газопровода
-  Охранная зона нефтепровода



М 1:1000

Проект планировки и проект межевания части территории Фроловского сельского поселения Пермского муниципального района Пермского края, с целью размещения линейного объекта – автомобильная дорога Городская свалка – Жебрей.					
Изм.	Кол.уч.	Лист	№ док.	Подпись	Дата
Разработал	Ефимов Д.М.				04.19
Проверил	Евсеева Н.А.				04.19
Проект планировки территории					
Основная часть					
Чертеж границ зоны планируемого размещения линейного объекта					
Чертеж границ зон планируемого размещения линейного объекта, подлежащих переносу (переустройству) из зоны планируемого размещения линейного объекта					
Чертеж границы зоны с особыми условиями использования территории, подлежащая установлению в связи размещением линейного объекта					
		Стадия	Лист	Листов	
		П	19	27	
000 "Землеустроитель"					

Чертеж границ зоны планируемого размещения линейного объекта
 Чертеж границ зон планируемого размещения линейного объекта, подлежащих переносу (переустройству) из зоны планируемого размещения линейного объекта
 Чертеж границы зоны с особыми условиями использования территории, подлежащая установлению в связи размещением линейного объекта



- Условные обозначения**
- Зона планируемого размещения линейного объекта автомобильная дорога Городская свалка – Жебрей
 - Границы зон планируемого размещения линейного объекта, подлежащих переносу (переустройству) из зоны планируемого размещения линейного объекта
 - Граница территории проектирования
 - Граница зоны планируемого размещения линейного объекта
 - Зона планируемого размещения линейных объектов, подлежащих реконструкции (переустройству).
 - Граница придорожной полосы
 - Ось существующей дороги
 - Газопровод
 - Нефтепровод
 - ВЛ 0.4кВ, 6кВ, 10кВ
 - Кабель связи
 - Охранная зона ВЛ 0.4 кВ
 - Охранная зона высоковольтной ВЛ
 - Охранная зона газопровода
 - Охранная зона нефтепровода

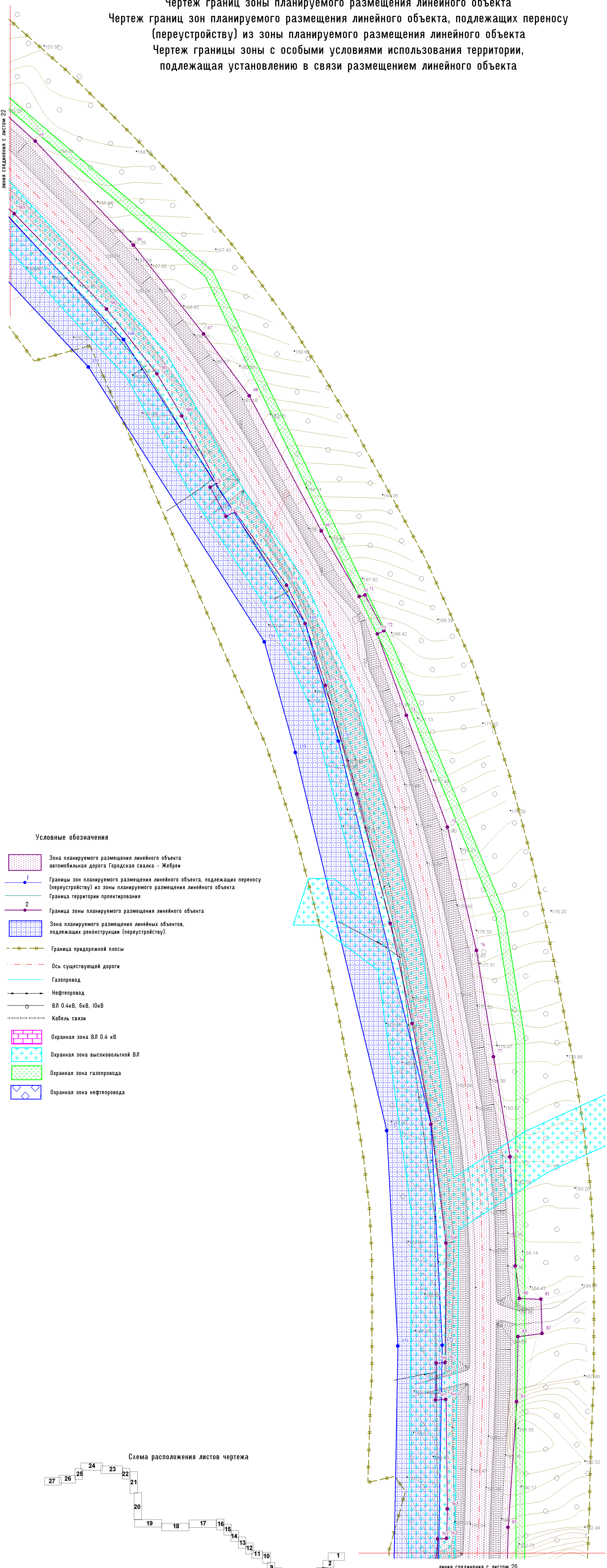


М 1:1000

Проект планировки и проект межевания части территории Фроловского сельского поселения Пермского муниципального района Пермского края, с целью размещения линейного объекта – автомобильная дорога Городская свалка – Жебрей.					
Изм.	Кол.уч.	Лист	№ док	Подпись	Дата
Разработал		Ефимов Д.М.			04.19
Проверил		Евсеева Н.А.			04.19
Проект планировки территории Основная часть				Стадия	Лист
				П	20
				Листов	27
Чертеж границ зоны планируемого размещения линейного объекта Чертеж границ зон планируемого размещения линейного объекта, подлежащих переносу (переустройству) из зоны планируемого размещения линейного объекта Чертеж границы зоны с особыми условиями использования территории, подлежащая установлению в связи размещением линейного объекта					
000 "Землеустроитель"					

формат А4+5

Чертеж границ зоны планируемого размещения линейного объекта
 Чертеж границ зон планируемого размещения линейного объекта, подлежащих переносу (переустройству) из зоны планируемого размещения линейного объекта
 Чертеж границы зоны с особыми условиями использования территории, подлежащая установлению в связи размещением линейного объекта

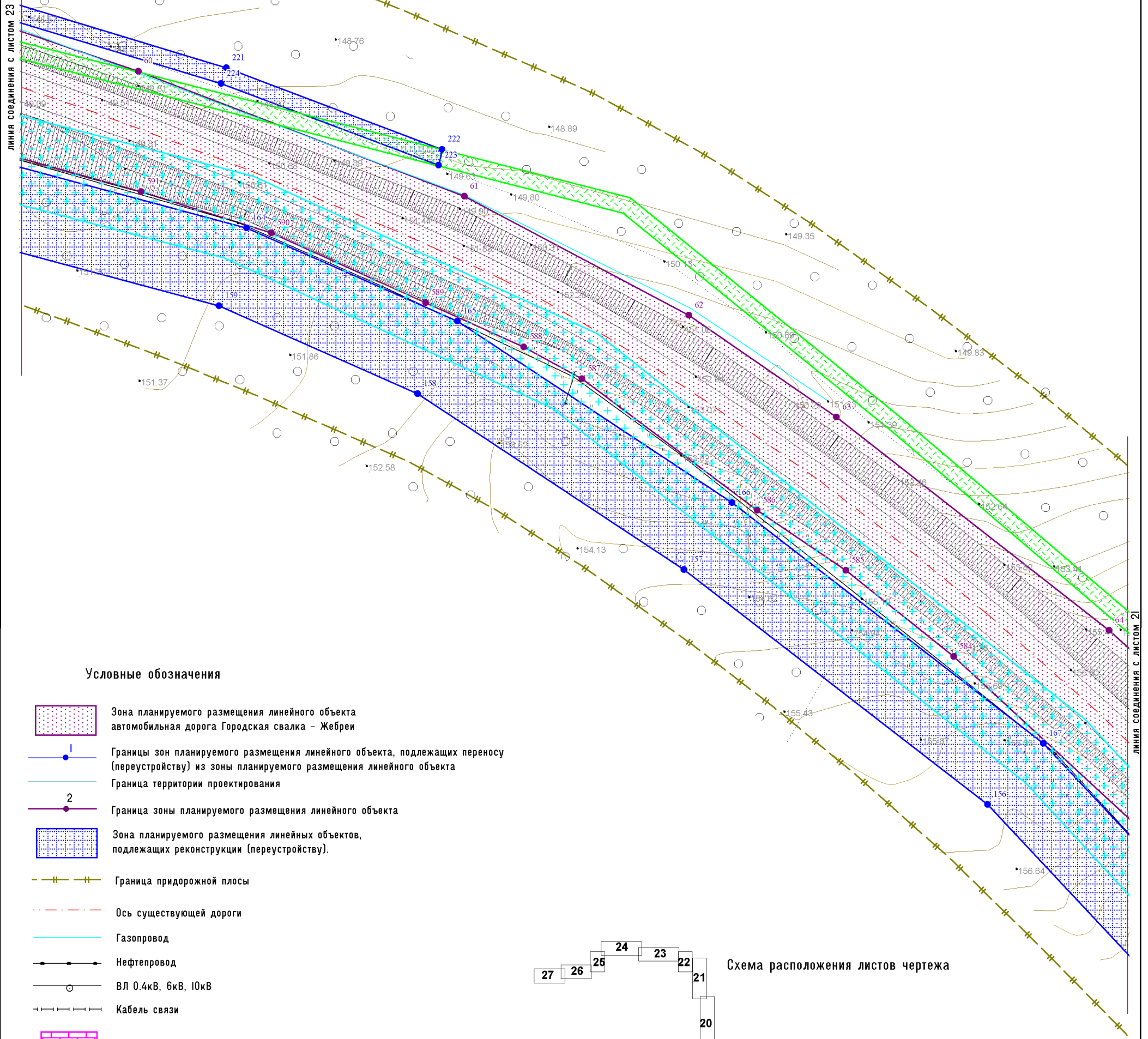


					Проект планировки и проект межевания части территории Фроловского сельского поселения Пермского муниципального района Пермского края, с целью размещения линейного объекта – автомобильная дорога Городская свалка – Жебрей.					
Изм.	Кол.уч.	Лист	№ док	Подпись	Дата	Проект планировки территории Основная часть	Стадия	Лист	Листов	
							П	21	27	
					Чертеж границ зоны планируемого размещения линейного объекта Чертеж границ зон планируемого размещения линейного объекта, подлежащих переносу (переустройству) из зоны планируемого размещения линейного объекта Чертеж границы зоны с особыми условиями использования территории, подлежащая установлению в связи размещением линейного объекта			000 "Землеустроитель"		

М 1:1000

формат А4+4

Чертеж границ зоны планируемого размещения линейного объекта
Чертеж границ зон планируемого размещения линейного объекта, подлежащих переносу (переустройству) из зоны планируемого размещения линейного объекта
Чертеж границы зоны с особыми условиями использования территории, подлежащая установлению в связи размещением линейного объекта



Условные обозначения


- Зона планируемого размещения линейного объекта автомобильная дорога Городская свалка – Жебрей
- 1 Границы зон планируемого размещения линейного объекта, подлежащих переносу (переустройству) из зоны планируемого размещения линейного объекта
- Граница территории проектирования
- 2 Граница зоны планируемого размещения линейного объекта
- Зона планируемого размещения линейных объектов, подлежащих реконструкции (переустройству).
- Граница придорожной полосы
- Ось существующей дороги
- Газопровод
- Нефтепровод
- ВЛ 0.4кВ, 6кВ, 10кВ
- Кабель связи
- Охранная зона ВЛ 0.4 кВ
- Охранная зона высоковольтной ВЛ
- Охранная зона газопровода
- Охранная зона нефтепровода











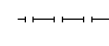






M 1:1000

						линия соединения с листом 20			
						Проект планировки и проект межевания части территории Фроловского сельского поселения Пермского муниципального района Пермского края, с целью размещения линейного объекта – автомобильная дорога Городская свалка – Жебрей.			
Изм.	Кол.уч.	Лист	№ док	Подпись	Дата	Проект планировки территории Основная часть	Стадия	Лист	Листов
Разработал	Ефимов Д.М.				04.19		П	22	27
Проверил	Евсеева Н.А.				04.19				
						000 "Землеустроитель"			

Чертеж границ зоны планируемого размещения линейного объекта
 Чертеж границ зон планируемого размещения линейного объекта, подлежащих переносу
 (переустройству) из зоны планируемого размещения линейного объекта
 Чертеж границы зоны с особыми условиями использования территории,
 подлежащая установлению в связи размещением линейного объекта



Условные обозначения

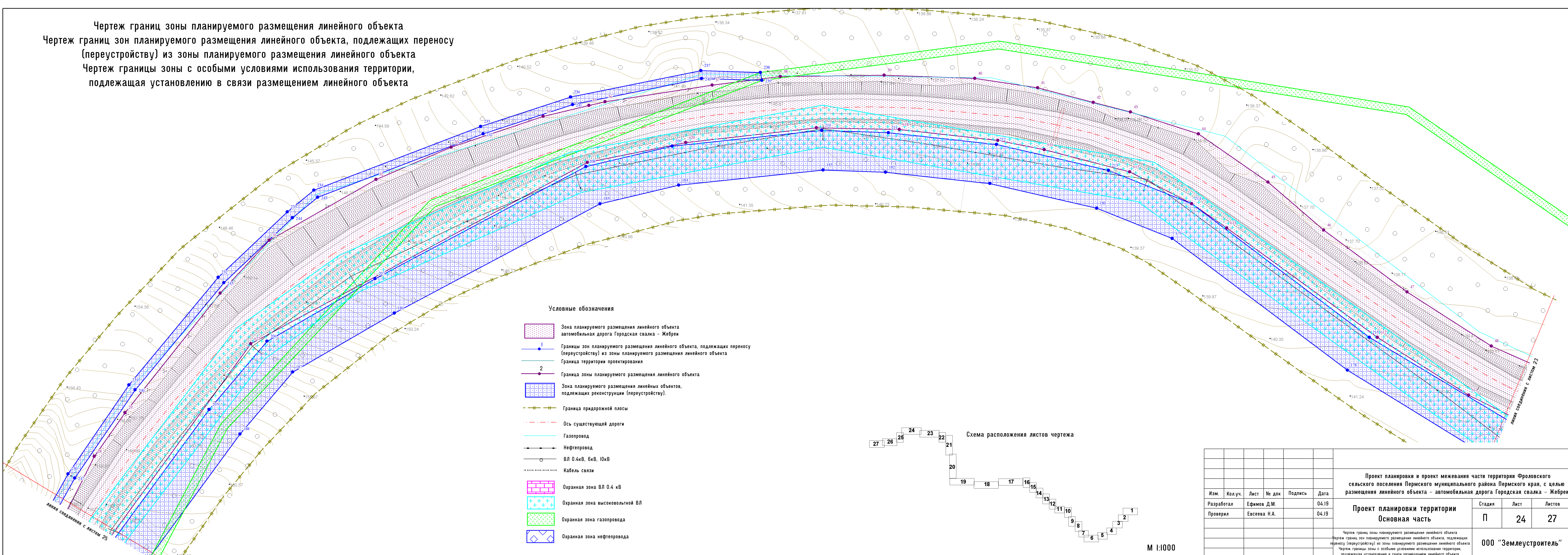
-  Зона планируемого размещения линейного объекта автомобильная дорога Городская свалка – Жебрей
-  1 Границы зон планируемого размещения линейного объекта, подлежащих переносу (переустройству) из зоны планируемого размещения линейного объекта
-  2 Граница территории проектирования
-  Граница зоны планируемого размещения линейного объекта
-  Зона планируемого размещения линейных объектов, подлежащих реконструкции (переустройству).
-  Граница придорожной полосы
-  Ось существующей дороги
-  Газопровод
-  Нефтепровод
-  ВЛ 0.4кВ, 6кВ, 10кВ
-  Кабель связи
-  Охранная зона ВЛ 0.4 кВ
-  Охранная зона высоковольтной ВЛ
-  Охранная зона газопровода
-  Охранная зона нефтепровода



М 1:1000

						Проект планировки и проект межевания части территории Фроловского сельского поселения Пермского муниципального района Пермского края, с целью размещения линейного объекта – автомобильная дорога Городская свалка – Жебрей.					
Изм.	Кол.уч.	Лист	№ док	Подпись	Дата	Проект планировки территории Основная часть			Стадия	Лист	Листов
Разработал	Ефимов Д.М.				04.19				П	23	27
Проверил	Евсеева Н.А.				04.19				ООО "Землеустроитель"		
						Чертеж границ зоны планируемого размещения линейного объекта Чертеж границ зон планируемого размещения линейного объекта, подлежащих переносу (переустройству) из зоны планируемого размещения линейного объекта Чертеж границы зоны с особыми условиями использования территории, подлежащая установлению в связи размещением линейного объекта					

Чертеж границ зоны планируемого размещения линейного объекта
 Чертеж границ зон планируемого размещения линейного объекта, подлежащих переносу
 (переустройству) из зоны планируемого размещения линейного объекта
 Чертеж границы зоны с особыми условиями использования территории,
 подлежащая установлению в связи размещением линейного объекта



- Условные обозначения**
- Зона планируемого размещения линейного объекта автомобильная дорога Городская свалка – Жебрен
 - 1 Границы зон планируемого размещения линейного объекта, подлежащих переносу (переустройству) из зоны планируемого размещения линейного объекта
 - Граница территории проектирования
 - 2 Граница зоны планируемого размещения линейного объекта
 - Зона планируемого размещения линейных объектов, подлежащих реконструкции (переустройству).
 - Граница придорожной полосы
 - Ось существующей дороги
 - Газопровод
 - Нефтепровод
 - ВЛ 0.4кВ, 6кВ, 10кВ
 - Кабель связи
 - Охранная зона ВЛ 0.4 кВ
 - Охранная зона высоковольтной ВЛ
 - Охранная зона газопровода
 - Охранная зона нефтепровода








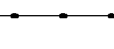
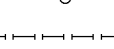








Проект планировки и проект межевания части территории Фроловского сельского поселения Пермского муниципального района Пермского края, с целью размещения линейного объекта – автомобильная дорога Городская свалка – Жебрен.					
Изм.	Кол.уч.	Лист	№ док	Подпись	Дата
Разработал	Ефимов Д.М.				04.19
Проверил	Евсеева Н.А.				04.19
Проект планировки территории Основная часть					
		Стадия	Лист	Листов	
		П	24	27	
000 "Землеустроитель"					

M 1:1000

Чертеж границ зоны планируемого размещения линейного объекта
 Чертеж границ зон планируемого размещения линейного объекта, подлежащих переносу (переустройству) из зоны планируемого размещения линейного объекта
 Чертеж границы зоны с особыми условиями использования территории, подлежащая установлению в связи размещением линейного объекта

Условные обозначения

-  Зона планируемого размещения линейного объекта автомобильная дорога Городская свалка – Жебрей
-  Границы зон планируемого размещения линейного объекта, подлежащих переносу (переустройству) из зоны планируемого размещения линейного объекта
-  Граница территории проектирования
-  Граница зоны планируемого размещения линейного объекта
-  Зона планируемого размещения линейных объектов, подлежащих реконструкции (переустройству).
-  Граница придорожной полосы
-  Ось существующей дороги
-  Газопровод
-  Нефтепровод
-  ВЛ 0.4кВ, 6кВ, 10кВ
-  Кабель связи
-  Охранная зона ВЛ 0.4 кВ
-  Охранная зона высоковольтной ВЛ
-  Охранная зона газопровода
-  Охранная зона нефтепровода

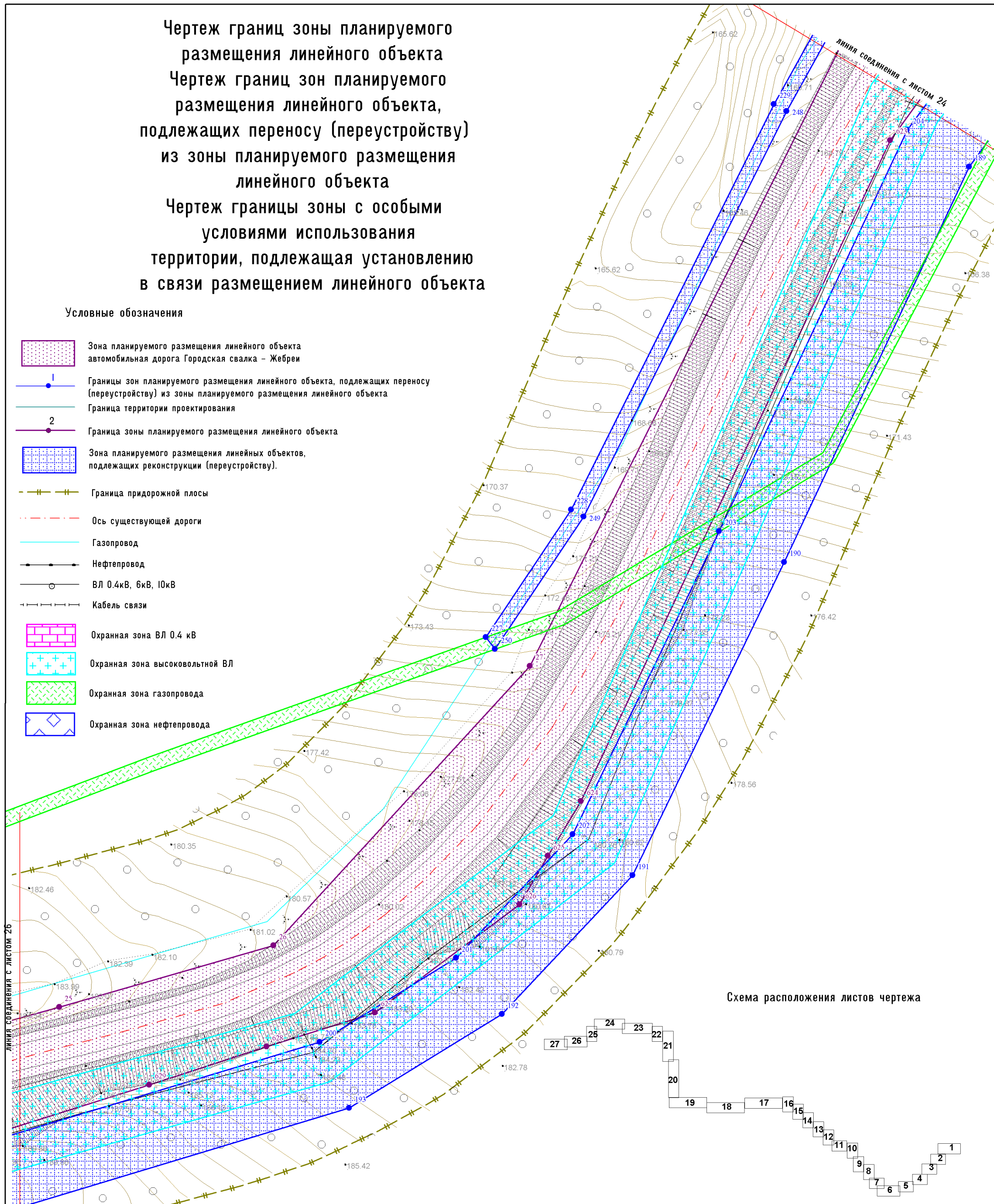
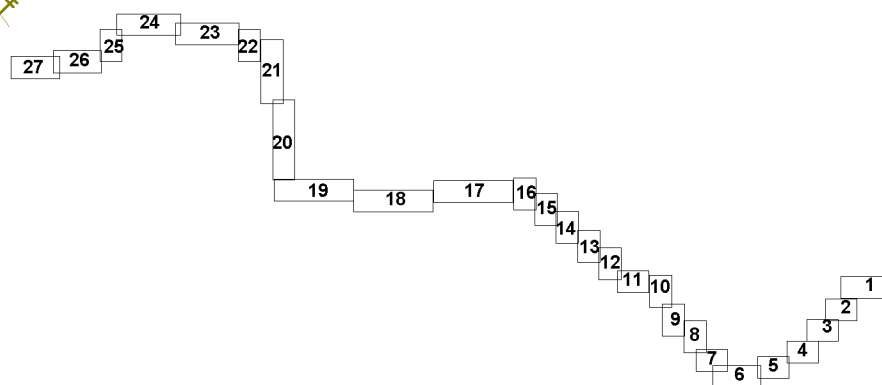


Схема расположения листов чертежа






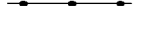



М 1:1000

						Проект планировки и проект межевания части территории Фроловского сельского поселения Пермского муниципального района Пермского края, с целью размещения линейного объекта – автомобильная дорога Городская свалка – Жебрей.		
Изм.	Кол.уч.	Лист	№ док	Подпись	Дата	Проект планировки территории Основная часть		
Разработал	Ефимов Д.М.				04.19	Стадия	Лист	Листов
Проверил	Евсеева Н.А.				04.19	П	25	27
						000 "Землеустроитель"		
						Чертеж границ зоны планируемого размещения линейного объекта Чертеж границ зон планируемого размещения линейного объекта, подлежащих переносу (переустройству) из зоны планируемого размещения линейного объекта Чертеж границы зоны с особыми условиями использования территории, подлежащая установлению в связи размещением линейного объекта		

формат А4+2

Чертеж границ зоны планируемого размещения линейного объекта
 Чертеж границ зон планируемого размещения линейного объекта, подлежащих переносу
 (переустройству) из зоны планируемого размещения линейного объекта
 Чертеж границы зоны с особыми условиями использования территории,
 подлежащая установлению в связи размещением линейного объекта

Условные обозначения

-  Зона планируемого размещения линейного объекта автомобильная дорога Городская свалка – Жебрей
-  Границы зон планируемого размещения линейного объекта, подлежащих переносу (переустройству) из зоны планируемого размещения линейного объекта
-  Граница территории проектирования
-  Граница зоны планируемого размещения линейного объекта
-  Зона планируемого размещения линейных объектов, подлежащих реконструкции (переустройству).
-  Граница придорожной полосы
-  Ось существующей дороги
-  Газопровод
-  Нефтепровод
-  ВЛ 0.4кВ, 6кВ, 10кВ
-  Кабель связи
-  Охранная зона ВЛ 0.4 кВ
-  Охранная зона высоковольтной ВЛ
-  Охранная зона газопровода
-  Охранная зона нефтепровода

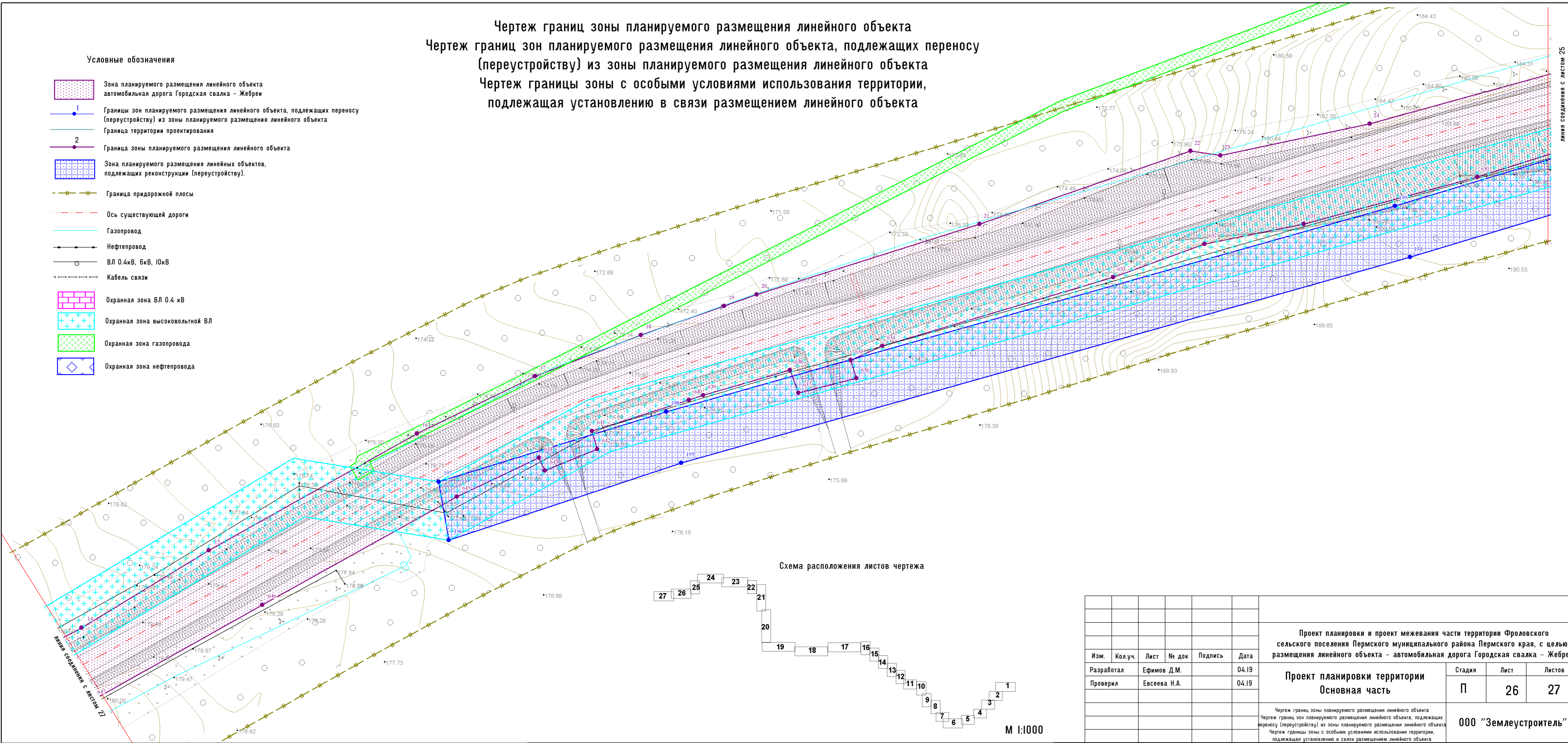
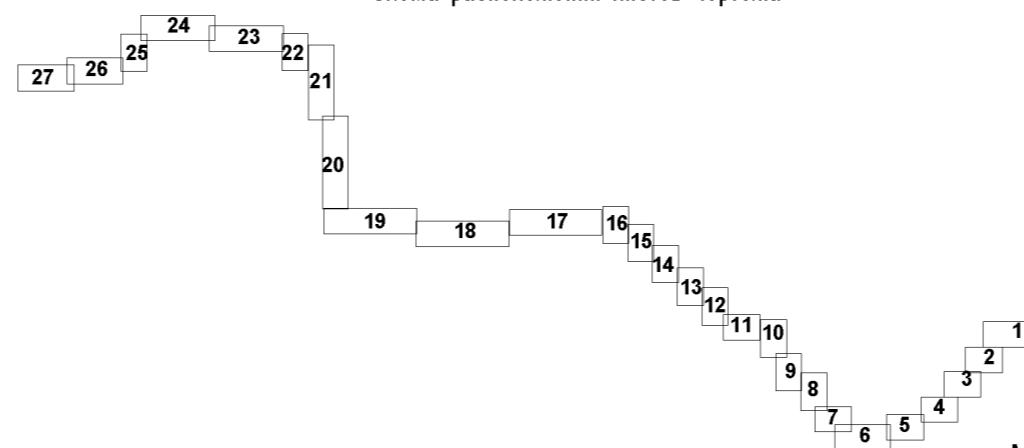



Схема расположения листов чертежа



М 1:1000

Проект планировки и проект межевания части территории Фроловского сельского поселения Пермского муниципального района Пермского края, с целью размещения линейного объекта – автомобильная дорога Городская свалка – Жебрей.					
Изм.	Кол.уч.	Лист	№ док	Подпись	Дата
Разработал	Ефимов Д.М.				04.19
Проверил	Евсеева Н.А.				04.19
Проект планировки территории Основная часть				Стадия	Лист
				П	26
					Листов
					27
000 "Землеустроитель"					

Чертеж границ зоны планируемого размещения линейного объекта
 Чертеж границ зон планируемого размещения линейного объекта, подлежащих переносу
 (переустройству) из зоны планируемого размещения линейного объекта
 Чертеж границы зоны с особыми условиями использования территории,
 подлежащая установлению в связи размещением линейного объекта



Условные обозначения










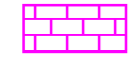


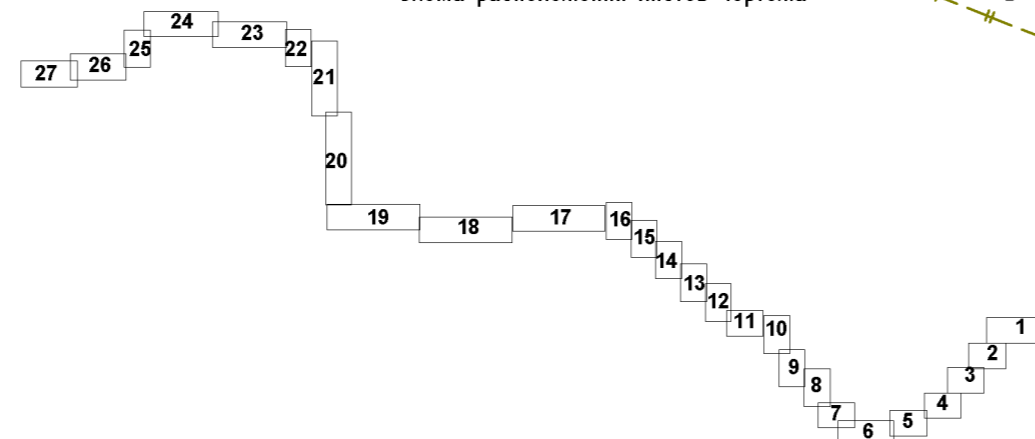
-  Зона планируемого размещения линейного объекта автомобильная дорога Городская свалка – Жебрен
-  Границы зон планируемого размещения линейного объекта, подлежащих переносу (переустройству) из зоны планируемого размещения линейного объекта
-  Граница территории проектирования
-  Граница зоны планируемого размещения линейного объекта
-  Зона планируемого размещения линейных объектов, подлежащих реконструкции (переустройству).
-  Граница придорожной полосы
-  Ось существующей дороги
-  Газопровод
-  Нефтепровод
-  ВЛ 0.4кВ, 6кВ, 10кВ
-  Кабель связи
-  Охранная зона ВЛ 0.4 кВ
-  Охранная зона высоковольтной ВЛ
-  Охранная зона газопровода
-  Охранная зона нефтепровода

Схема расположения листов чертежа



М 1:1000

						Проект планировки и проект межевания части территории Фроловского сельского поселения Пермского муниципального района Пермского края, с целью размещения линейного объекта – автомобильная дорога Городская свалка – Жебрен.		
Изм.	Кол.уч.	Лист	№ док	Подпись	Дата	Проект планировки территории Основная часть		
Разработал	Ефимов Д.М.				04.19			
Проверил	Евсеева Н.А.				04.19	П	27	27
						000 "Землеустроитель"		