



АДМИНИСТРАЦИЯ
ПЕРМСКОГО МУНИЦИПАЛЬНОГО РАЙОНА

ПОСТАНОВЛЕНИЕ

27.11.2019

№ 839

Об утверждении проекта планировки и проекта межевания части территории Фроловского сельского поселения Пермского муниципального района Пермского края, с целью размещения линейного объекта – автомобильная дорога Городская свалка – Жебреи

В соответствии с п. 20 ч. 1, ч. 4 ст. 14, ст. 28 Федерального закона от 06.10.2003 № 131-ФЗ «Об общих принципах организации местного самоуправления в Российской Федерации», ч. 13 ст. 46 Градостроительного кодекса Российской Федерации, ст. 51-6 Устава муниципального образования «Пермский муниципальный район», распоряжением управления архитектуры и градостроительства администрации Пермского муниципального района от 17.01.2019 № 1 «О разработке проектов планировки и проектов межевания части территории Пермского муниципального района Пермского края, предусматривающих размещение автомобильных дорог», протоколом публичных слушаний по проекту планировки и проекту межевания части территории Фроловского сельского поселения Пермского муниципального района Пермского края, с целью размещения линейного объекта – автомобильная дорога Городская свалка – Жебреи от 19.09.2019, заключением о результатах публичных слушаний по проекту планировки и проекту межевания части территории Фроловского сельского поселения Пермского муниципального района Пермского края, с целью размещения линейного объекта – автомобильная дорога Городская свалка – Жебреи от 24.09.2019,

администрация Пермского муниципального района ПОСТАНОВЛЯЕТ:

1. Утвердить проект планировки и проект межевания части территории Фроловского сельского поселения Пермского муниципального района Пермского края, с целью размещения линейного объекта – автомобильная дорога Городская

свалка – Жебреи, подготовленные ООО «Землеустроитель», являющиеся приложением к настоящему постановлению.

2. Управлению архитектуры и градостроительства администрации Пермского муниципального района в течение 7 дней со дня принятия настоящего постановления направить проект планировки и проект межевания территории главе Фроловского сельского поселения.

3. Настоящее постановление опубликовать в бюллетене муниципального образования «Пермский муниципальный район» и разместить на официальном сайте Пермского муниципального района www.permraion.ru.

4. Настоящее постановление вступает в силу со дня его официального опубликования.

5. Проект планировки и проект межевания территории разместить на официальном сайте Пермского муниципального района www.permraion.ru.

6. Контроль исполнения настоящего постановления возложить на начальника управления архитектуры и градостроительства администрации Пермского муниципального района, главного архитектора Е.Г. Небогатикову.

И.п. главы администрации
муниципального района



В.П. Ваганов



ОБЩЕСТВО С ОГРАНИЧЕННОЙ ОТВЕТСТВЕННОСТЬЮ

ЗЕМЛЕУСТРОИТЕЛЬ

ИНН 5918838155 КПП 591801001
р/с 40702810949240040140
ВОЛГО-ВЯТСКИЙ БАНК ПАО СБЕРБАНК, Г. НИЖНИЙ ПОВОРОД
БИК 042202603 к/с 30101810900000000603
Телефон 8(34251)31768

Утвержден:

Постановлением администрации
Пермского муниципального района
От _____ № _____

Проект планировки

части территории Фроловского сельского поселения
Пермского Муниципального района Пермского края,
с целью размещения линейного объекта
автомобильная дорога Городская свалка – Жебреи.

Том 1


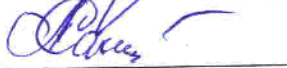
Основная часть.

Пермь 2019

Содержание

№ п/п	Наименование	Страница
1	ПОЛОЖЕНИЕ О РАЗМЕЩЕНИИ ЛИНЕЙНОГО ОБЪЕКТА (Основная утверждаемая часть)	4
1.1	Введение	5
1.2	Цель разработки проекта	7
1.3	Сведения о линейном объекте	7
1.4	Основные технические характеристики автомобильной дороги Городская свалка – Жебреи.	8
1.5	Сведения о территории размещения линейного объекта	9
1.6	Координаты характерных точек зоны планируемого размещения линейного объекта	14
1.7	Красные линии	21
1.8	Основные технико-экономические показатели проекта планировки	29
1.9	Проектные решения и мероприятия принятые при разработке проекта планировки территории.	30
1.10	Мероприятия по охране окружающей среды	30
1.11	Мероприятия по предотвращению чрезвычайных ситуаций природного и техногенного характера	32
2	ГРАФИЧЕСКАЯ ЧАСТЬ	34
2.1	Чертеж красных линий. М 1:1000	35
2.2	Чертеж границ зоны планируемого размещения линейного объекта Чертеж границ зон планируемого размещения линейного объекта, подлежащих переносу (переустройству) из зоны планируемого размещения линейного объекта Чертеж зоны с особыми условиями использования территории, подлежащая установлению в связи размещением линейного объекта. М 1:1000	62

СОСТАВ ИСПОЛНИТЕЛЕЙ

№	Должность	Фамилия И.О.	Подпись
1	Инженер	Ефимов Д.М.	
2	Инженер	Сахиуллина А.Г.	

Разработка документации по планировке части территории Фроловского сельского поселения Пермского Муниципального района Пермского края, с целью размещения линейного объекта автомобильная дорога Городская свалка – Жебреи стадия проектирования – проектная документация, состоит из двух томов:

Том 1. Текстовая часть, текстовые и графические приложения
Графические приложения

№	Наименование чертежа	Масштаб чертежа	Кол-во листов
1	Чертеж красных линий	1:1000	27
2	Чертеж границ зоны планируемого размещения линейного объекта Чертеж границ зон планируемого размещения линейного объекта, подлежащих переносу (переустройству) из зоны планируемого размещения линейного объекта Чертеж зоны с особыми условиями использования территории, подлежащая установлению в связи размещением линейного объекта	1:1000	27

1. ПОЛОЖЕНИЕ О РАЗМЕЩЕНИИ ЛИНЕЙНОГО ОБЪЕКТА
(Основная утверждаемая часть)

1.1. Введение

Документация по планировке территории с целью размещения линейного объекта местного значения Пермского муниципального района - автомобильной дороги общего пользования Городская свалка - Жебреи разработана в рамках муниципального контракта от 27.02.2019 № 002-ЭА/19.

Основанием для разработки документации по планировке территории является: распоряжение управления архитектуры и градостроительства администрации Пермского муниципального района от 17.01.2019 № 1 «О разработке проекта планировки и проекта межевания части территории Фроловского сельского поселения с целью размещения линейного объекта автомобильная дорога Городская свалка - Жебреи», Схема территориального планирования Пермского муниципального района, утвержденная решением Земского Собрания Пермского муниципального района от 17.12.2010 № 134 (в ред. решения Земского Собрания Пермского муниципального района от 28.09.2017 № 251), Генеральный план Фроловского сельского поселения, утвержденный решением Совета депутатов Фроловского сельского поселения от 30.05.2013 № 296 (в редакции решения Земского Собрания Пермского муниципального района Пермского края от 29.03.2018 № 300), Техническое задание на разработку документации по планировке территории для размещения линейного объекта Пермского муниципального района, Пермского края.

Топографическая съемка выполнена ООО «Землеустроитель» в масштабе 1:500 в марте 2019 году.

Проект планировки территории с целью размещения линейного объекта местного значения Пермского муниципального района - автомобильной дороги Городская свалка - Жебреи выполнен в соответствии с действующей законодательно-нормативной и методической документацией:

- Градостроительный Кодекс Российской Федерации от 29.12.2004 № 190-ФЗ;
- Водный кодекс Российской Федерации от 03.06.2006 № 74-ФЗ;

- Земельный Кодекс Российской Федерации от 25.10.2001 № 136-ФЗ;
- Федеральный закон от 24.07.2007 № 221-ФЗ «О кадастровой деятельности»;
- Федеральный закон от 08.11.2007 № 257-ФЗ «Об автомобильных дорогах и о дорожной деятельности в Российской Федерации и о внесении изменений в отдельные законодательные акты Российской Федерации»;
- СП 42.13330.2011 «Градостроительство. Планировка и застройка городских и сельских поселений». Актуализированная редакция СНиП 2-07-01-89*;
- СП 78.13330.2012 «Автомобильные дороги». Актуализированная редакция СНиП 3.06.03-85;
- СанПиН 2.2.1/2.1.1.1200-03 «Санитарно-защитные зоны и санитарная классификация предприятий, сооружений и иных объектов» (Новая редакция);
- Постановление Правительства Российской Федерации от 20.11.2000 № 878 «Об утверждении Правил охраны газораспределительных сетей»;
- Постановление Правительства Российской Федерации от 24.02.2009 № 160 «О порядке установления охранных зон объектов электросетевого хозяйства и особых условий использования земельных участков, расположенных в границах таких зон»;
- Постановление Правительства Российской Федерации от 09.06.1995 № 578 «Об утверждении Правил охраны линий и сооружений связи Российской Федерации».

1.2. Цель разработки проекта

Проект планировки территорий разрабатывается с целью:

1. Установление параметров планируемого размещения линейного объекта (в том числе примыканий к линейному объекту автомобильная дорога Городская свалка - Жебреи, в целях организации подъездов к земельным участкам, расположенным по обе стороны от дороги).
2. Установление параметров планируемого развития территории.
3. Установление красных линий.
4. Установление границ территорий общего пользования.
5. Установление границ земельных участков, предназначенных для размещения линейных объектов.
6. Определение местоположения границ образуемых и изменяемых земельных участков.
7. Определение границ зон с особыми условиями использования территории, которые подлежат установлению в связи с размещением линейного объекта.
8. Принятие обоснованных решений по выносу инженерных сетей из зоны планируемого размещения линейного объекта.

Задачей разработки проекта является принятие обоснованных, экономически целесообразных, конструктивных и инженерно-технических решений при размещении линейных объектов.

1.3. Сведения о линейном объекте

Протяженность автомобильной дороги Городская свалка -Жебреи – 13,960км.

Уровень трассы автомобильной дороги Городская свалка -Жебреи - IV категория.

Дорожно-транспортное назначение: тип покрытия асфальтобетон, ширина проезжей части варьируется от 6 до 7 метров, ширина полосы

движения - от 3,0 до 3,5 метров, количество полос движения 2. Ширина земельного полотна дороги имеет переменную величину от 18 до 20 метров. Ширина обочины имеет переменное значение от 1,0 м. до 3,0 м.

Автомобильная дорога Городская свалка -Жебреи является связующим звеном транспортной системы Пермского муниципального района.

1.4. Основные технические характеристики автомобильной дороги Городская свалка – Жебреи.

Основные технические характеристики приняты согласно СП 34.13330.2012 «Автомобильные дороги» для дорог IV категории.

Наименование	Показатель
Категория	IV
Протяженность, км	13.960
Число полос движения	2
Тип дорожной одежды	Капитальный
Вид покрытия	Асфальтобетон
Ширина земельного полотна, м	18-20
Ширина полосы движения, м	3.0-3.5
Ширина обочины, м	1.0-3.0
Расчетная скорость, км/ч	80
Интенсивность движения, ед./сут.	2000
Ширина придорожной полосы, м	50

1.5. Сведения о территории размещения линейного объекта

Проектируемая территория выбрана с учетом фактического расположения автодороги, сложившейся застройки, природных условий участка и расположения существующих инженерных коммуникаций. Проектируемая территория выбрана из условий минимизации нанесения ущерба окружающей природной среде и обеспечения высокой надежности и безаварийности в период эксплуатации объекта.

В административном отношении проектируемый участок работ расположен на территории Фроловского сельского поселения на землях населенных пунктов: п.Лесоучасток №831, д.Молоково, д.Симонки, д.Жебреи, и на землях сельскохозяйственного назначения в кадастровых кварталах 59:32:3510101; 59:32:5222201; 59:32:1850001; 59:32:3650001; 59:32:1860001; 59:32:1870001; 59:32:3660004; 59:32:5222101; 59:32:1820001. Трасса пересекает существующие газопроводы, нефтепроводы, существующие кабели 0,4 кВ, 10 кВ и кабели связи, существующие воздушные линии 0,4кВ, 6кВ и 10кВ, примыкает автодорога. Так же в параллельном следовании располагаются водопроводы, газопроводы, кабели связи, ЛЭП 0,4кВ, 6кВ и 10кВ.

Необходимые площади земель под размещение автомобильной дороги Городская свалка - Жебреи были определены в соответствии с Постановлением Правительства РФ от 02.09.2009 № 717 «О нормах отвода земель для размещения автомобильных дорог и (или) объектов дорожного сервиса» (с изменениями и дополнениями).

Перечень земельных участков, согласно сведениям единого государственного реестра недвижимости, затрагиваемых при размещении линейного объекта Городская свалка - Жебреи, а также земельных участков и их частей, требующих изъятия и установления публичных сервитутов приведен в проекте межевания территории.

С целью рационального использования земель предлагается

минимальное занятие земель. На данной территории, согласно сведениям единого государственного реестра недвижимости, установлены следующие зоны с особыми условиями использования территории:

- Охранная зона ВЛ-10 кВ Ф. Жебреи;
- Охранная зона ВЛ-10 кВ Ф.Урал;
- Охранная зона газопровода высокого давления II категории АГРС д. Сафроново – д. Жебреи;
- Охранная зона магистрального нефтепровода;
- Охранная зона магистральных газопроводов «Нижняя-Тура – Пермь1»; «Нижняя-Тура – Пермь2»; «Нижняя-Тура – Пермь3».

Особые условия использования земельных участков, расположенных в пределах охранных зон, обеспечивающие безопасное функционирование и эксплуатацию объектов электросетевого хозяйства регламентируются:

- Постановлением Правительства РФ от 24.02.2009 № 160 «О порядке установления охранных зон объектов электросетевого хозяйства и особых условий использования земельных участков, расположенных в границах таких зон»;
- Постановление Правительства Российской Федерации от 09.06.1995 № 578 «Об утверждении Правил охраны линий и сооружений связи Российской Федерации».

В документах территориального планирования указаны следующие зоны с особыми условиями использования территории:

в Схеме территориального планирования Пермского муниципального района Пермского края:

- граница защитной зоны автомобильных дорог;

в Генеральном плане и Правилах землепользования и застройки Фроловского сельского поселения:

- придорожные полосы автомобильной дороги Городская свалка – Жебреи.
- граница территорий для обеспечения возможной реконструкции

автомобильных дорог.

Проектом планировки установлены:

- Придорожные полосы автомобильных дорог, в соответствии с Федеральным Законом «Об автомобильных дорогах и о дорожной деятельности в Российской Федерации и о внесении изменений в отдельные законодательные акты Российской Федерации» от 08.11.2007 №257-ФЗ:

- планируемой автомобильной дороги Городская свалка - Жебреи в размере 50 м.

Документацией по планировке территории предусмотрено переустройство существующих сетей, путем выноса из зоны планируемого размещения линейного объекта автомобильной дороги Городская свалка – Жебреи.

Проектные решения представлены на Чертеже границ зон планируемого размещения линейных объектов, подлежащих переносу.

Перечень координат характерных точек границ зон планируемого размещения линейных объектов, подлежащих реконструкции (переустройству),

Таблица 1

№ точки	X	Y	№ точки	X	Y
1	508234.97	2257833.41	126	510017.63	2253844.16
2	508197.68	2257801.77	127	510029.20	2253944.03
3	508151.94	2257755.07	128	510033.88	2253984.27
4	508134.05	2257732.40	129	510040.89	2254113.20
5	508071.56	2257632.06	130	510036.75	2254165.27
6	508016.92	2257549.59	131	510022.26	2254196.78
7	507999.08	2257561.09	132	510040.32	2254207.38
8	508054.80	2257642.98	133	510035.86	2251660.14
9	508117.66	2257743.91	134	510027.13	2251609.77
10	508136.90	2257768.30	135	510029.11	2251571.70
11	508183.90	2257816.29	136	510042.61	2251526.09
12	508222.98	2257850.75	137	510089.45	2251426.54
13	508073.24	2257733.01	138	510111.68	2251390.06
14	508002.25	2257620.38	139	510090.24	2251386.49
15	507900.71	2257450.24	140	510071.81	2251417.05

16	507702.40	2257122.67	141	510023.86	2251518.95
17	507638.65	2257013.47	142	510009.26	2251568.29
18	507597.94	2256926.03	143	510007.04	2251610.97
19	507572.29	2256924.19	144	510014.72	2251657.26
20	507620.87	2257022.69	145	510305.64	2251198.21
21	507685.21	2257132.89	146	510340.17	2251187.50
22	507883.57	2257460.55	147	510465.99	2251180.37
23	507985.20	2257630.84	148	510761.29	2251183.14
24	508057.14	2257744.96	149	510966.49	2251190.28
25	508098.75	2257794.90	150	511186.11	2251194.25
26	508114.91	2257781.05	151	511285.64	2251189.14
27	507710.94	2257030.20	152	511458.12	2251147.45
28	507698.75	2256995.09	153	511511.08	2251132.53
29	507692.32	2256964.76	154	511638.94	2251050.69
30	507692.67	2256928.84	155	511715.07	2250979.30
31	507699.37	2256901.69	156	511773.54	2250903.75
32	507722.17	2256840.77	157	511817.58	2250837.13
33	507767.75	2256779.26	158	511840.19	2250785.97
34	507927.86	2256587.93	159	511885.02	2250619.01
35	508026.56	2256474.75	160	511931.71	2250448.45
36	508061.47	2256446.30	161	511911.03	2250444.75
37	508233.65	2256315.39	162	511865.72	2250613.77
38	508413.98	2256166.78	163	511821.28	2250779.29
39	508481.67	2256117.18	164	511799.97	2250827.50
40	508524.12	2256098.34	165	511757.27	2250892.10
41	508520.29	2256077.62	166	511700.23	2250965.80
42	508471.51	2256099.83	167	511626.60	2251034.84
43	508401.70	2256150.99	168	511502.80	2251114.08
44	508221.24	2256299.71	169	511453.06	2251128.10
45	508049.10	2256430.58	170	511282.76	2251169.26
46	508012.61	2256460.32	171	511185.77	2251174.24
47	507912.66	2256574.94	172	510967.02	2251170.29
48	507752.03	2256766.88	173	510761.73	2251163.15
49	507704.43	2256831.13	174	510465.52	2251160.36
50	507680.23	2256895.77	175	510336.59	2251167.67
51	507672.70	2256926.31	176	510299.72	2251179.11
52	507672.30	2256966.76	177	511994.64	2249990.95
53	507679.44	2257000.47	178	512014.07	2249999.91
54	507692.53	2257038.14	179	512066.75	2249911.95
55	507726.64	2257103.58	180	512134.39	2249821.98
56	507744.38	2257094.33	181	512151.25	2249779.89
57	508750.51	2255962.83	182	512164.34	2249723.17
58	508768.68	2255974.70	183	512170.30	2249668.44
59	508796.68	2255904.61	184	512171.48	2249634.74
60	508839.78	2255795.24	185	512163.55	2249558.99
61	508890.13	2255661.56	186	512153.24	2249515.36
62	508926.20	2255581.03	187	512096.50	2249408.68
63	508909.91	2255567.78	188	512064.76	2249353.95

64	508871.62	2255653.97	189	512030.25	2249324.61
65	508821.11	2255788.05	190	511961.61	2249274.24
66	508778.16	2255897.07	191	511849.73	2249221.89
67	508777.36	2255809.43	192	511765.23	2249181.05
68	508831.62	2255672.21	193	511730.71	2249148.52
69	508885.87	2255549.67	194	511707.31	2249110.45
70	508920.72	2255477.89	195	511664.86	2248969.67
71	508936.96	2255454.49	196	511587.89	2248697.21
72	508952.00	2255429.90	197	511561.71	2248612.16
73	508992.79	2255382.71	198	511539.82	2248615.93
74	509174.17	2255173.71	199	511568.71	2248702.87
75	509376.13	2254949.24	200	511645.66	2248975.27
76	509504.04	2254808.46	201	511688.91	2249118.71
77	509646.99	2254647.84	202	511715.06	2249161.26
78	509718.67	2254560.99	203	511753.75	2249197.71
79	509824.01	2254452.32	204	511841.14	2249239.95
80	509890.14	2254392.44	205	511951.36	2249291.53
81	509876.72	2254377.62	206	512017.84	2249340.31
82	509810.11	2254437.93	207	512049.19	2249366.96
83	509703.75	2254547.64	208	512079.02	2249418.40
84	509631.80	2254634.82	209	512134.37	2249522.48
85	509489.17	2254795.08	210	512143.79	2249562.34
86	509361.29	2254935.83	211	512151.45	2249635.43
87	509159.18	2255160.46	212	512150.34	2249667.01
88	508977.67	2255369.61	213	512144.59	2249719.83
89	508935.80	2255418.07	214	512132.11	2249773.88
90	508920.20	2255443.56	215	512116.81	2249812.08
91	508903.41	2255467.76	216	512050.13	2249900.77
92	508867.73	2255541.25	217	511956.73	2250439.40
93	508813.17	2255664.48	218	511960.79	2250440.00
94	508759.15	2255801.11	219	511937.01	2250578.99
95	508692.17	2255928.65	220	511908.41	2250684.20
96	508707.47	2255943.52	221	511879.03	2250781.05
97	510056.42	2254170.23	222	511859.27	2250833.36
98	510060.94	2254113.45	223	511855.40	2250832.56
99	510053.82	2253982.57	224	511875.24	2250779.78
100	510049.06	2253941.73	225	511904.57	2250683.09
101	510037.58	2253842.58	226	511933.10	2250578.12
102	510033.62	2253750.57	227	511820.22	2249156.80
103	510020.56	2253632.39	228	511855.80	2249180.60
104	509997.21	2253474.94	229	511968.80	2249237.08
105	509970.68	2253317.11	230	511997.68	2249253.21
106	509919.22	2253017.29	231	512042.66	2249284.04
107	509867.76	2252705.18	232	512097.18	2249329.20
108	509831.34	2252484.28	233	512130.24	2249364.23
109	509815.51	2252396.64	234	512141.20	2249377.63
110	509810.44	2252307.13	235	512173.47	2249462.05
111	509833.32	2252268.54	236	512188.40	2249507.62

112	509869.34	2252221.35	237	512201.76	2249573.59
113	509929.12	2252161.86	238	512200.76	2249603.68
114	509908.14	2252154.72	239	512196.83	2249604.44
115	509854.27	2252208.13	240	512197.75	2249573.94
116	509816.71	2252257.33	241	512184.53	2249508.64
117	509790.13	2252302.18	242	512169.70	2249463.39
118	509795.61	2252398.99	243	512137.69	2249379.66
119	509811.63	2252487.69	244	512127.23	2249366.87
120	509848.03	2252708.43	245	512094.44	2249332.12
121	509899.50	2253020.61	246	512040.25	2249287.24
122	509950.96	2253320.46	247	511995.57	2249256.61
123	509977.45	2253478.07	248	511966.93	2249240.62
124	510000.72	2253634.96	249	511853.79	2249184.07
125	510013.67	2253752.10	250	511816.85	2249159.38

1.6. Координаты характерных точек зоны планируемого размещения линейного объекта.

Таблица 2.

№ точки	X	Y	№ точки	X	Y
1	511604.64	2248042.10	349	508885.10	2258570.06
2	511629.30	2248053.06	350	508884.98	2258570.42
3	511598.24	2248117.11	351	508882.14	2258581.43
4	511553.89	2248194.93	352	508882.10	2258581.88
5	511552.75	2248196.97	353	508877.19	2258601.96
6	511544.71	2248211.08	354	508872.23	2258621.52
7	511506.18	2248278.90	355	508868.48	2258639.40
8	511489.27	2248316.22	356	508863.58	2258660.19
9	511480.62	2248339.24	357	508860.32	2258659.44
10	511476.35	2248360.82	358	508846.65	2258652.50
11	511474.27	2248386.83	359	508844.14	2258651.35
12	511476.40	2248406.38	360	508850.42	2258630.84
13	511491.37	2248449.07	361	508852.28	2258622.83
14	511507.05	2248478.71	362	508868.77	2258561.92
15	511536.00	2248526.30	363	508879.90	2258509.32
16	511579.76	2248604.06	364	508891.26	2258456.80
17	511601.14	2248648.17	365	508888.40	2258451.00
18	511616.55	2248687.75	366	508853.15	2258411.31
19	511627.43	2248718.80	370	508740.31	2258317.90
20	511631.72	2248730.99	371	508732.42	2258309.44
21	511658.04	2248814.33	372	508644.68	2258234.16
22	511685.37	2248893.16	373	508637.10	2258227.25
23	511683.72	2248904.37	374	508571.52	2258170.52
24	511695.59	2248960.19	375	508562.42	2258162.65
25	511716.99	2249037.85	376	508444.73	2258060.87

26	511734.18	2249097.62	377	508430.67	2258056.73
27	511812.16	2249169.10	378	508411.30	2258040.48
28	512006.50	2249266.50	379	508407.46	2258037.26
29	512028.66	2249282.08	380	508386.89	2258019.86
30	512089.12	2249330.30	381	508351.00	2257989.48
31	512115.87	2249355.09	382	508339.30	2257980.06
32	512146.69	2249409.14	383	508269.33	2257921.61
33	512163.02	2249447.23	384	508265.84	2257918.03
34	512178.61	2249493.74	385	508255.60	2257911.68
35	512184.11	2249516.89	386	508225.26	2257886.55
36	512185.98	2249525.08	387	508161.12	2257834.18
37	512194.38	2249579.25	388	508117.86	2257795.27
38	512198.72	2249613.76	389	508080.33	2257746.72
39	512199.46	2249666.32	390	508067.51	2257726.59
40	512197.85	2249712.21	391	508028.07	2257661.92
41	512193.02	2249744.00	392	507948.44	2257528.67
42	512185.68	2249772.22	392a	507912.74	2257468.61
43	512180.77	2249790.99	392b	507907.79	2257460.29
44	512169.76	2249825.37	393	507894.37	2257437.71
45	512145.27	2249860.63	394	507825.24	2257323.65
46	512121.02	2249888.82	395	507773.72	2257240.11
47	512089.71	2249931.00	396	507716.47	2257142.37
48	512062.37	2249973.67	397	507662.19	2257052.48
49	512035.03	2250035.63	398	507638.65	2257013.47
50	512014.74	2250120.34	399	507646.29	2256994.39
51	512000.76	2250189.23	400	507650.97	2256999.60
52	511976.91	2250318.95	401	507644.80	2256957.07
53	511961.50	2250399.39	402	507646.71	2256922.52
54	511945.55	2250491.54	403	507653.28	2256886.89
55	511936.55	2250545.91	404	507667.90	2256855.30
56	511924.01	2250598.27	405	507660.49	2256862.09
57	511916.10	2250626.09	406	507656.88	2256852.76
58	511897.54	2250697.95	407	507674.70	2256825.41
59	511893.09	2250716.01	408	507711.38	2256774.52
60	511878.24	2250759.67	409	507767.79	2256706.68
61	511847.87	2250838.79	410	507821.43	2256639.04
62	511818.98	2250893.28	411	507891.41	2256552.12
63	511794.23	2250929.11	412	507905.54	2256534.72
64	511742.52	2250995.27	413	507900.52	2256529.44
65	511728.29	2251010.98	414	507914.09	2256513.75
66	511681.40	2251055.13	415	507919.04	2256517.59
67	511641.43	2251086.79	416	507953.32	2256479.82
68	511613.59	2251107.33	417	507958.52	2256474.72
69	511552.74	2251139.73	418	507987.46	2256446.53
70	511523.24	2251156.86	419	508088.17	2256363.85
71	511523.92	2251159.51	420	508191.23	2256282.23
72	511507.79	2251167.97	421	508298.94	2256196.36
73	511506.42	2251165.02	422	508432.95	2256092.68
74	511469.69	2251178.14	423	508450.05	2256082.56
75	511419.40	2251196.61	424	508463.44	2256074.59

76	511363.85	2251209.67	425	508467.25	2256072.25
77	511315.99	2251217.34	426	508524.70	2256044.76
78	511270.97	2251224.76	427	508599.64	2256014.66
79	511221.82	2251227.17	428	508681.79	2255969.29
80	511207.16	2251229.02	429	508709.32	2255945.56
81	511206.86	2251238.67	430	508713.12	2255942.15
82	511191.45	2251239.17	431	508760.96	2255853.10
83	511189.96	2251228.35	432	508821.08	2255700.45
84	511160.71	2251227.72	433	508887.57	2255546.95
85	511104.11	2251223.90	434	508922.70	2255476.56
86	511039.67	2251222.20	435	508954.04	2255428.22
87	510960.60	2251219.66	436	509052.27	2255314.58
88	510897.86	2251217.97	437	509256.88	2255081.04
89	510826.41	2251216.26	438	509378.36	2254948.33
90	510796.53	2251215.42	439	509484.60	2254831.29
91	510735.47	2251214.78	439a	509497.23	2254817.16
92	510680.15	2251212.66	440	509620.36	2254679.59
93	510625.88	2251213.30	441	509678.74	2254613.26
94	510599.58	2251213.20	442	509673.37	2254608.25
95	510517.42	2251210.68	443	509676.11	2254604.83
96	510466.06	2251209.24	444	509685.43	2254594.26
97	510419.21	2251208.48	445	509691.09	2254598.94
98	510360.55	2251214.55	446	509713.79	2254562.88
99	510322.65	2251223.61	447	509736.64	2254528.53
100	510324.89	2251228.65	448	509744.21	2254519.63
101	510306.73	2251238.52	449	509779.82	2254478.07
102	510303.56	2251232.41	450	509798.66	2254460.48
103	510299.21	2251234.31	451	509816.22	2254450.94
104	510253.38	2251264.42	452	509881.61	2254399.83
105	510216.46	2251291.12	453	509954.63	2254319.49
106	510175.98	2251344.93	454	509985.10	2254285.13
107	510150.20	2251384.79	455	510001.19	2254268.38
108	510118.62	2251433.32	456	510021.92	2254242.73
109	510091.88	2251483.47	457	510041.61	2254212.21
110	510072.44	2251530.45	458	510048.17	2254197.15
111	510057.37	2251573.49	459	510056.42	2254170.23
112	510054.70	2251591.38	460	510062.94	2254122.95
113	510058.96	2251629.25	461	510056.42	2254007.19
114	510069.25	2251682.04	462	510053.67	2253964.36
115	510070.42	2251687.98	463	510050.92	2253940.40
116	510070.93	2251691.38	464	510046.89	2253940.61
117	510073.08	2251713.40	465	510040.76	2253898.84
118	510077.98	2251732.79	466	510038.22	2253854.11
119	510088.44	2251765.67	467	510038.86	2253781.81
120	510095.69	2251796.71	468	510033.99	2253731.98
121	510101.45	2251795.52	469	510022.35	2253645.27
122	510105.80	2251815.34	470	510015.57	2253597.15
123	510100.17	2251816.38	471	509999.49	2253483.93
124	510102.51	2251833.05	472	509987.43	2253411.63
125	510103.95	2251846.92	473	509964.78	2253272.34

126	510113.55	2251858.06	474	509950.61	2253189.43
127	510111.37	2251874.44	475	509934.73	2253103.78
128	510106.59	2251872.54	476	509921.82	2253025.55
129	510099.31	2251915.67	477	509890.29	2252833.68
130	510100.29	2251915.88	478	509874.42	2252737.42
131	510105.51	2251916.93	479	509849.45	2252583.92
132	510101.89	2251929.82	480	509845.21	2252584.82
133	510094.77	2251927.90	481	509843.30	2252573.96
134	510090.14	2251946.86	482	509847.98	2252573.29
135	510081.84	2251983.03	483	509839.71	2252524.34
136	510073.52	2252018.56	484	509835.27	2252524.77
137	510071.22	2252025.44	485	509834.39	2252520.27
138	510075.79	2252029.05	486	509832.27	2252502.55
139	510071.97	2252038.80	487	509835.61	2252502.05
140	510068.34	2252036.31	488	509814.18	2252382.18
141	510061.46	2252059.65	489	509813.96	2252368.83
142	510053.94	2252073.57	490	509814.39	2252330.24
143	510047.44	2252081.02	491	509821.71	2252298.59
144	510042.47	2252088.45	492	509836.26	2252265.17
145	510039.28	2252093.23	493	509854.91	2252239.07
146	510035.13	2252097.95	494	509873.17	2252217.66
147	510026.03	2252108.60	495	509898.75	2252192.06
148	510024.69	2252110.15	496	509930.14	2252166.71
149	510021.90	2252113.17	497	509958.89	2252142.82
150	510009.89	2252126.14	498	509988.81	2252116.95
151	510007.28	2252128.74	499	509985.41	2252113.98
152	510003.04	2252133.14	500	509996.66	2252104.02
153	509993.14	2252143.27	501	510001.11	2252107.20
154	509992.28	2252143.96	502	510004.79	2252104.36
155	509989.25	2252146.66	503	510024.72	2252081.59
156	509976.57	2252157.90	504	510032.94	2252068.83
157	509972.17	2252161.71	505	510042.49	2252048.04
158	509969.79	2252163.87	506	510047.55	2252032.55
159	509924.28	2252201.08	507	510044.24	2252031.45
160	509917.28	2252207.93	508	510046.65	2252019.82
161	509897.54	2252227.27	509	510049.34	2252020.28
162	509900.40	2252230.77	510	510059.28	2251980.28
163	509895.47	2252236.12	511	510069.88	2251939.92
164	509892.28	2252232.90	512	510066.50	2251938.73
165	509876.16	2252253.61	513	510069.15	2251926.11
166	509865.48	2252267.45	514	510071.81	2251926.41
167	509847.52	2252304.50	515	510080.81	2251870.35
168	509839.45	2252335.87	516	510077.21	2251829.54
169	509840.51	2252368.31	517	510066.60	2251798.37
170	509850.49	2252436.37	518	510063.08	2251782.85
171	509863.43	2252501.88	519	510061.79	2251770.81
172	509867.61	2252523.96	520	510059.39	2251765.30
173	509875.31	2252566.12	521	510053.66	2251766.35
174	509884.86	2252625.91	522	510052.10	2251757.08
175	509908.20	2252767.54	523	510051.33	2251752.36

176	509939.39	2252944.99	524	510056.06	2251751.17
177	509956.16	2253041.46	525	510046.02	2251692.58
178	509991.17	2253263.23	526	510033.07	2251642.96
179	510021.30	2253445.99	527	510027.77	2251603.11
180	510050.79	2253628.96	528	510029.89	2251574.27
181	510061.82	2253712.07	529	510038.81	2251541.62
182	510069.89	2253791.15	530	510055.35	2251498.37
183	510077.95	2253867.26	531	510084.63	2251439.85
184	510080.49	2253867.26	532	510103.09	2251405.93
185	510082.20	2253895.04	533	510151.55	2251337.54
186	510079.01	2253895.25	534	510143.63	2251331.73
187	510080.49	2253921.97	535	510155.93	2251312.86
188	510088.99	2254031.15	536	510161.62	2251316.42
189	510088.14	2254111.29	537	510183.09	2251290.59
190	510083.68	2254165.15	538	510203.46	2251265.79
191	510080.67	2254178.61	539	510225.96	2251247.70
192	510085.80	2254185.78	540	510285.37	2251211.72
193	510088.35	2254189.32	541	510317.24	2251195.96
194	510077.33	2254212.71	542	510314.44	2251189.46
195	510070.43	2254208.85	543	510331.83	2251183.31
196	510068.75	2254207.94	544	510333.17	2251189.37
197	510062.09	2254221.49	545	510403.55	2251184.16
198	510045.59	2254246.11	546	510495.43	2251180.98
199	510034.93	2254262.62	547	510598.34	2251183.10
200	510006.07	2254294.63	547a	510619.44	2251183.42
201	509969.35	2254335.13	547b	510619.67	2251180.21
202	509918.21	2254391.32	547B	510643.18	2251181.13
203	509865.79	2254448.35	547i	510642.96	2251183.78
204	509849.87	2254468.71	548	510695.31	2251184.58
205	509821.85	2254500.50	549	510798.01	2251185.22
206	509808.91	2254526.37	550	510811.50	2251185.52
207	509789.17	2254551.60	551	510811.59	2251180.13
208	509777.23	2254562.49	552	510825.17	2251180.35
209	509752.03	2254585.31	553	510824.70	2251185.58
210	509709.62	2254623.47	554	510898.80	2251187.13
211	509715.32	2254631.75	555	510898.59	2251183.10
212	509700.88	2254644.04	556	510914.29	2251184.80
213	509695.15	2254638.74	557	510914.50	2251189.67
214	509661.86	2254677.49	558	511018.47	2251193.91
215	509650.85	2254690.05	559	511079.37	2251195.74
216	509626.83	2254717.11	560	511079.16	2251190.31
217	509600.00	2254747.59	561	511098.89	2251192.22
218	509592.82	2254755.66	562	511099.14	2251196.19
219	509571.24	2254779.90	563	511112.39	2251196.51
220	509546.29	2254807.98	564	511161.70	2251195.87
221	509518.80	2254839.60	565	511161.47	2251191.21
222	509512.72	2254846.59	566	511178.16	2251191.47
223	509484.05	2254878.43	567	511178.27	2251195.51
224	509451.63	2254915.29	568	511232.11	2251195.92
225	509443.46	2254924.00	569	511285.64	2251189.14

226	509415.54	2254954.96	570	511331.00	2251180.66
227	509383.94	2254990.75	571	511376.04	2251170.81
228	509378.65	2254996.84	572	511434.34	2251155.86
229	509358.70	2255019.39	573	511483.20	2251141.65
230	509340.42	2255039.97	574	511511.08	2251132.53
231	509321.23	2255061.26	575	511528.36	2251124.06
232	509296.33	2255087.87	576	511561.53	2251100.84
233	509288.05	2255098.17	577	511559.31	2251096.81
234	509283.41	2255101.43	578	511572.45	2251089.71
235	509259.90	2255125.36	579	511574.44	2251092.60
236	509221.96	2255161.63	580	511604.54	2251076.90
237	509196.52	2255189.08	581	511623.51	2251065.78
238	509172.56	2255215.50	582	511652.66	2251043.09
239	509145.37	2255245.47	583	511695.58	2251001.43
240	509118.47	2255275.12	584	511736.18	2250957.54
241	509091.76	2255304.56	585	511757.06	2250931.36
242	509081.79	2255323.67	586	511771.69	2250909.84
243	509080.01	2255322.49	587	511803.59	2250867.33
244	509050.21	2255356.02	588	511811.33	2250853.23
245	509053.27	2255358.19	589	511822.04	2250829.38
246	509040.24	2255375.85	590	511839.00	2250791.96
247	509037.93	2255374.73	591	511848.96	2250760.36
248	509025.12	2255385.33	592	511867.30	2250694.43
249	508991.68	2255424.44	593	511875.76	2250666.23
250	508976.65	2255442.47	594	511871.32	2250665.38
251	508949.46	2255484.77	595	511874.29	2250653.51
252	508938.57	2255502.15	596	511876.84	2250653.72
253	508923.12	2255533.95	597	511896.33	2250572.52
254	508904.70	2255574.34	598	511893.15	2250572.52
255	508879.92	2255633.06	599	511895.07	2250562.55
256	508856.77	2255687.14	600	511897.40	2250562.35
257	508835.92	2255736.11	601	511901.85	2250540.72
258	508826.93	2255766.53	602	511914.39	2250492.44
259	508821.11	2255788.05	603	511923.47	2250442.13
260	508808.20	2255820.92	604	511939.37	2250357.96
261	508792.37	2255861.48	605	511956.33	2250262.76
262	508762.91	2255925.76	606	511966.93	2250208.91
263	508749.36	2255952.47	607	511977.10	2250165.87
264	508733.02	2255971.00	608	511991.10	2250095.49
265	508729.90	2255973.99	609	512008.47	2250027.42
266	508705.97	2255992.12	610	512020.35	2249996.90
267	508643.14	2256019.78	611	512037.52	2249962.12
268	508587.30	2256044.75	612	512066.77	2249915.90
269	508495.54	2256084.77	613	512122.10	2249839.79
270	508466.26	2256100.66	614	512134.39	2249821.98
271	508470.34	2256107.03	615	512150.50	2249790.61
272	508457.85	2256116.99	616	512161.74	2249747.35
273	508452.59	2256111.85	617	512166.41	2249723.82
274	508436.89	2256122.08	618	512171.91	2249673.99
274	508378.46	2256167.88	619	512172.77	2249632.02

275	508309.02	2256223.64	620	512165.34	2249565.87
276	508267.31	2256263.07	621	512155.26	2249516.09
277	508272.68	2256267.73	622	512063.53	2249345.71
278	508242.53	2256290.60	623	511958.78	2249269.54
279	508236.40	2256286.19	624	511774.42	2249183.35
280	508189.19	2256321.59	625	511759.18	2249174.06
281	508080.16	2256404.71	626	511745.62	2249166.21
282	508013.67	2256457.34	627	511715.52	2249125.93
283	507993.08	2256482.20	628	511705.98	2249095.62
284	507970.92	2256509.02	629	511695.37	2249062.96
285	507927.10	2256556.29	630	511675.66	2249000.42
286	507850.03	2256650.01	631	511658.06	2248935.54
287	507808.97	2256697.08	632	511650.64	2248898.44
288	507753.50	2256763.22	633	511638.14	2248864.30
289	507705.23	2256827.04	634	511612.47	2248778.02
290	507677.34	2256898.72	635	511607.19	2248766.14
291	507671.56	2256927.96	636	511600.41	2248768.26
292	507670.51	2256964.85	637	511594.89	2248746.63
293	507674.75	2256987.11	638	511603.42	2248743.46
294	507691.47	2257040.11	639	511594.05	2248711.02
295	507736.77	2257123.86	640	511592.27	2248705.71
296	507808.97	2257241.95	641	511580.69	2248669.46
297	507844.11	2257293.90	642	511573.91	2248671.37
298	507918.42	2257417.71	643	511565.85	2248651.86
298a	507933.87	2257443.96	644	511570.67	2248649.68
298b	507940.50	2257455.22	645	511556.10	2248619.00
299	507980.45	2257523.09	646	511515.61	2248546.28
300	508041.85	2257624.85	647	511479.78	2248482.46
301	508118.70	2257746.56	648	511461.55	2248444.09
302	508140.08	2257773.06	649	511449.89	2248410.59
303	508197.24	2257830.30	650	511447.14	2248387.69
304	508277.62	2257895.52	651	511449.26	2248353.77
305	508294.80	2257910.37	652	511479.51	2248268.35
306	508299.49	2257905.36	653	511519.64	2248195.60
307	508311.05	2257915.21	654	511520.26	2248194.57
308	508306.67	2257920.32	655	511521.49	2248192.37
309	508354.17	2257964.85	656	511541.69	2248158.92
310	508358.34	2257960.37	657	511584.30	2248084.72
311	508367.98	2257968.43			
312	508363.92	2257973.76			
313	508394.12	2257999.13			
314	508395.75	2257995.78			
317	508426.07	2258019.03			
318	508436.65	2258027.47			
319	508500.38	2258083.14			
323	508512.83	2258093.77			
335	508887.64	2258419.73			
336	508905.31	2258441.77			
337	508907.11	2258444.92			
338	508909.39	2258448.90			

339	508910.19	2258461.19			
340	508910.22	2258461.72			
341	508905.27	2258481.71			
342	508900.44	2258501.24			
343	508898.04	2258511.97			
344	508892.92	2258534.80			
345	508891.15	2258542.72			
346	508890.24	2258546.79			
347	508889.51	2258550.06			
348	508888.91	2258553.01			

1.7. Красные линии

Красные линии установлены с учетом сформированных земельных участков под размещение автомобильной дороги Городская свалка - Жебреи и существующего землепользования территории проектирования, на основании сведений государственного кадастра недвижимости, в соответствии Приказом Минстроя России от 25.04.2017 № 742/пр «О порядке установления и отображения красных линий, обозначающих границы территории, занятых линейными объектами и (или) предназначенных для размещения линейных объектов».

Таблица 3

Ведомость координат характерных точек установленных красных линий

№ точки	X	Y
1	508395,75	2257995,78
2	508426,07	2258019,03
3	508436,65	2258027,47
4	508500,38	2258083,14
5	508512,82	2258093,78
6	508887,64	2258419,73
7	508905,31	2258441,77
8	508909,39	2258448,90
9	508910,22	2258461,72
10	508885,10	2258570,06
11	508882,10	2258581,88
12	508863,44	2258660,78
13	508822,09	2258718,19

14	508850,42	2258630,84
15	508852,28	2258622,83
16	508868,77	2258561,92
17	508879,90	2258509,32
18	508891,26	2258456,80
19	508861,10	2258449,83
20	508849,79	2258426,27
21	508853,15	2258411,31
22	508740,31	2258317,90
23	508732,42	2258309,44
24	508644,68	2258234,16
25	508637,10	2258227,25
26	508571,52	2258170,52
27	508562,42	2258162,65
28	508444,63	2258060,76

Таблица 4

Ведомость координат характерных точек устанавливаемых красных линий

№ точки	X	Y	№ точки	X	Y
1	511604.64	2248042.10	333	507825.24	2257323.65
2	511629.30	2248053.06	334	507773.72	2257240.11
3	511598.24	2248117.11	335	507716.47	2257142.37
4	511553.89	2248194.92	336	507662.19	2257052.48
5	511552.75	2248196.97	337	507638.65	2257013.48
6	511544.71	2248211.08	338	507646.29	2256994.40
7	511506.18	2248278.90	339	507650.97	2256999.60
8	511489.27	2248316.22	340	507644.80	2256957.08
9	511480.62	2248339.23	341	507646.71	2256922.52
10	511476.35	2248360.82	342	507653.28	2256886.89
11	511474.27	2248386.83	343	507667.90	2256855.30
12	511476.40	2248406.37	344	507660.49	2256862.10
13	511491.37	2248449.07	345	507656.88	2256852.77
14	511507.05	2248478.71	346	507674.70	2256825.42
15	511536.00	2248526.29	347	507711.38	2256774.52
16	511579.76	2248604.06	348	507767.79	2256706.68
17	511601.14	2248648.17	349	507821.43	2256639.04
18	511616.55	2248687.75	350	507891.41	2256552.12
19	511627.43	2248718.80	351	507905.54	2256534.72
20	511631.72	2248730.99	352	507900.52	2256529.44
21	511658.04	2248814.33	353	507914.09	2256513.75
22	511685.37	2248893.16	354	507919.04	2256517.59
23	511683.72	2248904.37	355	507953.32	2256479.82
24	511695.59	2248960.19	356	507958.52	2256474.73
25	511716.99	2249037.85	357	507987.46	2256446.53
26	511734.18	2249097.62	358	508088.17	2256363.85

27	511812.16	2249169.10	359	508191.23	2256282.23
28	512006.50	2249266.50	360	508298.94	2256196.37
29	512028.66	2249282.08	361	508432.95	2256092.69
30	512089.12	2249330.30	362	508450.05	2256082.56
31	512115.87	2249355.09	363	508463.44	2256074.60
32	512146.69	2249409.14	364	508467.25	2256072.25
33	512163.02	2249447.23	365	508524.70	2256044.76
34	512178.61	2249493.74	366	508599.64	2256014.66
35	512184.11	2249516.88	367	508681.79	2255969.29
36	512185.98	2249525.08	368	508709.32	2255945.56
37	512194.38	2249579.25	369	508713.12	2255942.15
38	512198.72	2249613.76	370	508760.96	2255853.10
39	512199.46	2249666.32	371	508821.08	2255700.46
40	512197.85	2249712.21	372	508887.57	2255546.96
41	512193.02	2249744.00	373	508922.70	2255476.56
42	512185.68	2249772.21	374	508954.04	2255428.22
43	512180.77	2249790.98	375	509052.27	2255314.58
44	512169.76	2249825.37	376	509256.88	2255081.04
45	512145.27	2249860.63	377	509378.36	2254948.33
46	512121.02	2249888.81	378	509484.60	2254831.29
47	512089.71	2249931.00	378a	509497.23	2254817.16
48	512062.37	2249973.67	379	509620.36	2254679.60
49	512035.03	2250035.63	380	509678.74	2254613.27
50	512014.74	2250120.34	381	509673.37	2254608.25
51	512000.76	2250189.23	382	509676.11	2254604.83
52	511976.91	2250318.96	383	509685.43	2254594.27
53	511961.50	2250399.39	384	509691.09	2254598.94
54	511945.55	2250491.54	385	509713.79	2254562.88
55	511936.55	2250545.91	386	509736.64	2254528.53
56	511924.01	2250598.27	387	509744.21	2254519.63
57	511916.10	2250626.09	388	509779.82	2254478.08
58	511897.54	2250697.95	389	509798.66	2254460.48
59	511893.09	2250716.01	390	509816.22	2254450.94
60	511878.24	2250759.67	391	509881.61	2254399.83
61	511847.87	2250838.79	392	509954.63	2254319.50
62	511818.98	2250893.29	393	509985.10	2254285.13
63	511794.23	2250929.12	394	510001.19	2254268.38
64	511742.52	2250995.27	395	510021.92	2254242.73
65	511728.29	2251010.98	396	510041.61	2254212.21
66	511681.40	2251055.13	397	510048.17	2254197.15
67	511641.43	2251086.79	398	510056.42	2254170.23
68	511613.59	2251107.33	399	510062.94	2254122.95
69	511552.74	2251139.73	400	510056.42	2254007.19
70	511523.24	2251156.86	401	510053.67	2253964.37
71	511523.92	2251159.52	402	510050.92	2253940.40
72	511507.79	2251167.98	403	510046.89	2253940.61
73	511506.42	2251165.02	404	510040.76	2253898.85
74	511469.69	2251178.15	405	510038.22	2253854.12
75	511419.40	2251196.61	406	510038.86	2253781.81
76	511363.85	2251209.67	407	510033.99	2253731.98

77	511315.99	2251217.34	408	510022.35	2253645.27
78	511270.97	2251224.77	409	510015.57	2253597.15
79	511221.82	2251227.17	410	509999.49	2253483.94
80	511207.16	2251229.02	411	509987.43	2253411.63
81	511206.86	2251238.67	412	509964.78	2253272.35
82	511191.45	2251239.17	413	509950.61	2253189.43
83	511189.96	2251228.35	414	509934.73	2253103.79
84	511160.71	2251227.73	415	509921.82	2253025.55
85	511104.11	2251223.90	416	509890.29	2252833.69
86	511039.67	2251222.20	417	509874.42	2252737.42
87	510960.60	2251219.67	418	509849.45	2252583.92
88	510897.86	2251217.97	419	509845.21	2252584.82
89	510826.41	2251216.26	420	509843.30	2252573.96
90	510796.53	2251215.42	421	509847.98	2252573.29
91	510735.47	2251214.78	422	509839.71	2252524.34
92	510680.15	2251212.66	423	509835.27	2252524.77
93	510625.88	2251213.30	424	509834.39	2252520.27
94	510599.58	2251213.20	425	509832.27	2252502.55
95	510517.42	2251210.68	426	509835.61	2252502.05
96	510466.06	2251209.24	427	509814.18	2252382.18
97	510419.21	2251208.48	428	509813.96	2252368.83
98	510360.55	2251214.55	429	509814.39	2252330.24
99	510322.65	2251223.61	430	509821.71	2252298.60
100	510324.89	2251228.65	431	509836.26	2252265.17
101	510306.73	2251238.52	432	509854.91	2252239.07
102	510303.56	2251232.42	433	509873.17	2252217.66
103	510299.21	2251234.31	434	509898.75	2252192.06
104	510253.38	2251264.42	435	509930.14	2252166.71
105	510216.46	2251291.12	436	509958.89	2252142.82
106	510175.98	2251344.93	437	509988.81	2252116.95
107	510150.20	2251384.79	438	509985.41	2252113.98
108	510118.62	2251433.33	439	509996.66	2252104.02
109	510091.88	2251483.47	440	510001.11	2252107.21
110	510072.44	2251530.45	441	510004.79	2252104.37
111	510057.37	2251573.49	442	510024.72	2252081.60
112	510054.70	2251591.38	443	510032.94	2252068.83
113	510058.96	2251629.25	444	510042.49	2252048.04
114	510069.25	2251682.04	445	510047.55	2252032.56
115	510070.42	2251687.98	446	510044.24	2252031.45
116	510070.93	2251691.38	447	510046.65	2252019.83
117	510073.08	2251713.40	448	510049.34	2252020.28
118	510077.98	2251732.79	449	510059.28	2251980.28
119	510088.44	2251765.67	450	510069.88	2251939.92
120	510095.69	2251796.71	451	510066.50	2251938.73
121	510101.45	2251795.52	452	510069.15	2251926.11
122	510105.80	2251815.35	453	510071.81	2251926.41
123	510100.17	2251816.38	454	510080.81	2251870.35
124	510102.51	2251833.05	455	510077.21	2251829.54
125	510103.95	2251846.92	456	510066.60	2251798.37
126	510113.55	2251858.06	457	510063.08	2251782.85

127	510111.37	2251874.44	458	510061.79	2251770.81
128	510106.59	2251872.54	459	510059.39	2251765.31
129	510099.31	2251915.67	460	510053.66	2251766.35
130	510100.29	2251915.88	461	510052.10	2251757.08
131	510105.51	2251916.93	462	510051.33	2251752.36
132	510101.89	2251929.83	463	510056.06	2251751.17
133	510094.77	2251927.90	464	510046.02	2251692.58
134	510090.14	2251946.87	465	510033.07	2251642.96
135	510081.84	2251983.03	466	510027.77	2251603.12
136	510073.52	2252018.56	467	510029.89	2251574.27
137	510071.22	2252025.44	468	510038.81	2251541.62
138	510075.79	2252029.05	469	510055.35	2251498.37
139	510071.97	2252038.81	470	510084.63	2251439.85
140	510068.34	2252036.31	471	510103.09	2251405.94
141	510061.46	2252059.65	472	510151.55	2251337.54
142	510053.94	2252073.57	473	510143.63	2251331.73
143	510047.44	2252081.02	474	510155.93	2251312.87
144	510042.47	2252088.45	475	510161.62	2251316.42
145	510039.28	2252093.23	476	510183.09	2251290.60
146	510035.13	2252097.95	477	510203.46	2251265.79
147	510026.03	2252108.60	478	510225.96	2251247.71
148	510024.69	2252110.15	479	510285.37	2251211.72
149	510021.90	2252113.17	480	510317.24	2251195.96
150	510009.89	2252126.15	481	510314.44	2251189.46
151	510007.28	2252128.74	482	510331.83	2251183.31
152	510003.04	2252133.14	483	510333.17	2251189.37
153	509993.14	2252143.27	484	510403.55	2251184.17
154	509992.28	2252143.96	485	510495.43	2251180.98
155	509989.25	2252146.67	486	510598.34	2251183.10
156	509976.57	2252157.90	486a	510619.44	2251183.42
157	509972.17	2252161.71	486b	510619.67	2251180.21
158	509969.79	2252163.87	486B	510643.18	2251181.13
159	509924.28	2252201.08	486c	510642.96	2251183.78
160	509917.28	2252207.93	487	510695.31	2251184.58
161	509897.54	2252227.27	488	510798.01	2251185.22
162	509900.40	2252230.77	489	510811.50	2251185.52
163	509895.47	2252236.12	490	510811.59	2251180.13
164	509892.28	2252232.90	491	510825.17	2251180.35
165	509876.16	2252253.61	492	510824.70	2251185.58
166	509865.48	2252267.46	493	510898.80	2251187.13
167	509847.52	2252304.50	494	510898.59	2251183.10
168	509839.45	2252335.87	495	510914.29	2251184.81
169	509840.51	2252368.31	496	510914.50	2251189.67
170	509850.49	2252436.37	497	511018.47	2251193.91
171	509863.43	2252501.88	498	511079.37	2251195.74
172	509867.61	2252523.96	499	511079.16	2251190.31
173	509875.31	2252566.12	500	511098.89	2251192.23
174	509884.86	2252625.92	501	511099.14	2251196.19
175	509908.20	2252767.54	502	511112.39	2251196.51
176	509939.39	2252944.99	503	511161.70	2251195.87

177	509956.16	2253041.46	504	511161.47	2251191.21
178	509991.17	2253263.23	505	511178.16	2251191.47
179	510021.30	2253446.00	506	511178.27	2251195.52
180	510050.79	2253628.96	507	511232.11	2251195.92
181	510061.82	2253712.07	508	511285.64	2251189.14
182	510069.89	2253791.15	509	511331.00	2251180.67
183	510077.95	2253867.26	510	511376.04	2251170.81
184	510080.49	2253867.26	511	511434.34	2251155.87
185	510082.20	2253895.04	512	511483.20	2251141.65
186	510079.01	2253895.25	513	511511.08	2251132.53
187	510080.49	2253921.98	514	511528.36	2251124.06
188	510088.99	2254031.15	515	511561.53	2251100.84
189	510088.14	2254111.29	516	511559.31	2251096.81
190	510083.68	2254165.15	517	511572.45	2251089.71
191	510080.67	2254178.61	518	511574.44	2251092.60
192	510085.80	2254185.78	519	511604.54	2251076.90
193	510088.35	2254189.32	520	511623.51	2251065.78
194	510077.33	2254212.71	521	511652.66	2251043.10
195	510070.43	2254208.85	522	511695.58	2251001.43
196	510068.75	2254207.94	523	511736.18	2250957.54
197	510062.09	2254221.50	524	511757.06	2250931.37
198	510045.59	2254246.11	525	511771.69	2250909.85
199	510034.93	2254262.62	526	511803.59	2250867.33
200	510006.07	2254294.63	527	511811.33	2250853.23
201	509969.35	2254335.13	528	511822.04	2250829.38
202	509918.21	2254391.33	529	511839.00	2250791.96
203	509865.79	2254448.35	530	511848.96	2250760.37
204	509849.87	2254468.71	531	511867.30	2250694.44
205	509821.85	2254500.50	532	511875.76	2250666.23
206	509808.91	2254526.37	533	511871.32	2250665.38
207	509789.17	2254551.60	534	511874.29	2250653.51
208	509777.23	2254562.50	535	511876.84	2250653.72
209	509752.03	2254585.31	536	511896.33	2250572.52
210	509709.62	2254623.48	537	511893.15	2250572.52
211	509715.32	2254631.75	538	511895.07	2250562.55
212	509700.88	2254644.04	539	511897.40	2250562.35
213	509695.15	2254638.74	540	511901.85	2250540.72
214	509661.86	2254677.49	541	511914.39	2250492.44
215	509650.85	2254690.05	542	511923.47	2250442.13
216	509626.83	2254717.12	543	511939.37	2250357.96
217	509600.00	2254747.59	544	511956.33	2250262.76
218	509592.82	2254755.66	545	511966.93	2250208.91
219	509571.24	2254779.90	546	511977.10	2250165.87
220	509546.29	2254807.98	547	511991.10	2250095.49
221	509518.80	2254839.60	548	512008.47	2250027.42
222	509512.72	2254846.59	549	512020.35	2249996.90
223	509484.05	2254878.44	550	512037.52	2249962.12
224	509451.63	2254915.29	551	512066.77	2249915.90
225	509443.46	2254924.00	552	512122.10	2249839.79
226	509415.54	2254954.96	553	512134.39	2249821.98

227	509383.94	2254990.75	554	512150.50	2249790.61
228	509378.65	2254996.85	555	512161.74	2249747.35
229	509358.70	2255019.39	556	512166.41	2249723.82
230	509340.42	2255039.97	557	512171.91	2249673.98
231	509321.23	2255061.26	558	512172.77	2249632.02
232	509296.33	2255087.87	559	512165.34	2249565.87
233	509288.05	2255098.17	560	512155.26	2249516.08
234	509283.41	2255101.43	561	512063.53	2249345.71
235	509259.90	2255125.37	562	511958.78	2249269.54
236	509221.96	2255161.63	563	511774.42	2249183.35
237	509196.52	2255189.08	564	511759.18	2249174.06
238	509172.56	2255215.50	565	511745.62	2249166.21
239	509145.37	2255245.47	566	511715.52	2249125.92
240	509118.47	2255275.12	567	511705.98	2249095.62
241	509091.76	2255304.56	568	511695.37	2249062.96
242	509081.79	2255323.67	569	511675.66	2249000.42
243	509080.01	2255322.50	570	511658.06	2248935.54
244	509050.21	2255356.02	571	511650.64	2248898.44
245	509053.27	2255358.19	572	511638.14	2248864.29
246	509040.24	2255375.85	573	511612.47	2248778.02
247	509037.93	2255374.73	574	511607.19	2248766.14
248	509025.12	2255385.33	575	511600.41	2248768.26
249	508991.68	2255424.44	576	511594.89	2248746.62
250	508976.65	2255442.48	577	511603.42	2248743.46
251	508949.46	2255484.77	578	511594.05	2248711.02
252	508938.57	2255502.15	579	511592.27	2248705.71
253	508923.12	2255533.96	580	511580.69	2248669.46
254	508904.70	2255574.34	581	511573.91	2248671.37
255	508879.92	2255633.06	582	511565.85	2248651.85
256	508856.77	2255687.15	583	511570.67	2248649.68
257	508835.92	2255736.11	584	511556.10	2248619.00
258	508826.93	2255766.53	585	511515.61	2248546.27
259	508821.11	2255788.05	586	511479.78	2248482.46
260	508808.20	2255820.92	587	511461.55	2248444.08
261	508792.37	2255861.48	588	511449.89	2248410.59
262	508762.91	2255925.77	589	511447.14	2248387.69
263	508749.36	2255952.47	590	511449.26	2248353.77
264	508733.02	2255971.00	591	511479.51	2248268.35
265	508729.90	2255973.99	592	511519.64	2248195.60
266	508705.97	2255992.12	593	511520.26	2248194.56
267	508643.14	2256019.79	594	511521.49	2248192.37
268	508587.30	2256044.75	595	511541.69	2248158.92
269	508495.54	2256084.77	596	511584.30	2248084.71
270	508466.26	2256100.66			
271	508470.34	2256107.04			
272	508457.85	2256116.99			
273	508452.59	2256111.85			
274	508436.89	2256122.08			
275	508378.46	2256167.88			
276	508309.02	2256223.64			

277	508267.31	2256263.07
278	508272.68	2256267.73
279	508242.53	2256290.60
280	508236.40	2256286.19
281	508189.19	2256321.60
282	508080.16	2256404.71
283	508013.67	2256457.34
284	507993.08	2256482.21
285	507970.92	2256509.02
286	507927.10	2256556.29
287	507850.03	2256650.01
288	507808.97	2256697.08
289	507753.50	2256763.23
290	507705.23	2256827.04
291	507677.34	2256898.73
292	507671.56	2256927.96
293	507670.51	2256964.85
294	507674.75	2256987.11
295	507691.47	2257040.12
296	507736.77	2257123.86
297	507808.97	2257241.95
298	507844.11	2257293.90
299	507918.42	2257417.71
299a	507933.87	2257443.96
2296	507940.50	2257455.22
300	507980.45	2257523.10
301	508041.85	2257624.85
302	508118.70	2257746.56
303	508140.08	2257773.06
304	508197.24	2257830.31
305	508277.62	2257895.52
306	508294.80	2257910.37
307	508299.49	2257905.37
308	508311.05	2257915.21
309	508306.67	2257920.32
310	508354.17	2257964.85
311	508358.34	2257960.37
312	508367.98	2257968.43
313	508363.92	2257973.77
314	508394.12	2257999.13
315	508396.29	2257993.14
316	508430.67	2258056.73
317	508411.30	2258040.48
318	508407.46	2258037.27
319	508386.89	2258019.86
320	508351.00	2257989.48
321	508339.30	2257980.06
322	508269.33	2257921.62
323	508265.84	2257918.03
324	508255.60	2257911.68

325	508225.26	2257886.56
326	508161.12	2257834.19
327	508117.86	2257795.27
328	508080.33	2257746.72
329	508067.51	2257726.59
330	508028.07	2257661.92
331	507948.44	2257528.67
331a	507912.74	2257468.61
331б	507907.79	2257460.29
332	507894.37	2257437.71

**1.8. Основные технико-экономические показатели проекта
планировки.**

№	Наименование	Ед. Изм.	Количество
1	Территория в границах проекта, всего:	кв.м.	399023
1.1	Территории подлежащие межеванию: Земельные участки	кв.м.	382715
1.2	Территории не подлежащие межеванию	кв.м.	16308
2	Территории улиц и развязок	кв.м.	167723
3	Территории зеленых насаждений древесно-кустарпикового типа	кв.м.	109489
4	Озеленение травянистой растительностью	кв.м.	121628
5	Территории водных объектов	кв.м.	183

1.9. Проектные решения и мероприятия принятые при разработке проекта планировки территории.

Проектом планировки предусмотрено размещение линейного объекта автомобильная дорога Городская свалка - Жебреи. Минимальный отступ от красных линий для размещения объектов капитального строительства составляет 5 м., в границах населенных пунктов. Вне населенного пункта согласно, ст. 26 ФЗ № 257 от 08.11.2007 установлена придорожная полоса равная 50 метрам по обе стороны от границы полосы отвода земельного участка под размещения линейного объекта (автомобильной дороги). Протяженность съездов к земельным участка ограничена красной линией или границей земельных участков стоящих на учете ГКН, к которым осуществляется проектирование съездов. В среднем длина проектируемых съездов составляет 10-20 м.

1.10. Мероприятия по охране окружающей среды

Составной частью мероприятий, исключающих и уменьшающих первичное отрицательное воздействие на окружающую среду является соблюдение правильной технологии и культуры строительства.

В целях охраны окружающей природной среды необходимо выполнять следующие условия:

1. Соблюдать границы территории, отведенной под строительство;
2. Осуществлять заправку строительной техники и автотранспорта на специально оборудованных заправочных пунктах с использованием шлангов, имеющих затворы у выпускаемого отверстия;
3. Слив горюче-смазочных материалов, в местах базирования строительной техники, для исключения загрязнения окружающей среды не производить;

4. Организовать сбор строительного и бытового мусора в специальные контейнеры, с вывозом на санкционированную свалку;
5. Собранные отходы должны быть вывезены на санкционированную свалку по договору, а полоса отвода рекультивирована.
6. Организовать сбор отходов ГСМ для передачи их специализированной организации на регенерацию;
7. Необходимо засыпать, уплотнить и спланировать все искусственно созданные, в процессе выполнения строительно-монтажных работ, выемки, чтобы исключить скопление воды и образование заболоченных участков;
8. Строго соблюдать правила пожарной безопасности при производстве строительно-монтажных работ;
9. Места дислокации временных производственных баз, строительных прорабских участков, располагаемых в полосе отвода, после окончания их действия должны быть очищены от построек, мусора, строительных и бытовых отходов;
10. Излишки почвенно-растительного слоя образовавшиеся в процессе строительства, передаются организациям, занимающимся благоустройством территории;
11. Ограждать деревья, находящиеся в полосе строительства, сплошными щитами высотой 2 м. Щиты закреплять треугольником на расстоянии не менее 0,5м от ствола дерева;
12. Подъездные пути и места для установки подъездных кранов располагать вне насаждений и не нарушать установленные ограждения деревьев.

1.11. Мероприятия по предотвращению чрезвычайных ситуаций природного и техногенного характера

Инженерно-технические мероприятия гражданской обороны.

В соответствии с Постановлением Правительства РФ от 19.09.1998г. № 1115 «О порядке отнесения организаций к категориям по гражданской обороне» и по показателям, введенным в действие приказом МЧС России № 013 от 23.03.99 г. «О введении в действие Показателей для отнесения организации к категориям по ГО», проектируемый объект является не категорированным по ГО объектом.

Мероприятия по предотвращению чрезвычайных ситуаций природного и техногенного характера:

-Укрепление материально-технической базы существующих подразделений муниципальной противопожарной службы, оснащение их материально - техническими средствами;

-Соблюдение противопожарных разрывов при застройке населенных пунктов;

-Устройство искусственных водоемов, предназначенных для противопожарных целей в чрезвычайных обстоятельствах.

Проведение мероприятий по предотвращению чрезвычайных ситуаций природного характера (затопление паводковыми водами, обрушение берегов, развитие оползней, пожары):

-берегоукрепление опасных участков;

-усиление противопожарных мероприятий в местах массового сосредоточения людей;

-контроль за соблюдением правил пожарной безопасности.

Мероприятия по предотвращению чрезвычайных ситуаций техногенного характера:

-На объектах повышенной опасности (котельных) необходимо установка автоматического контроля концентрацией опасных веществ и систем автоматической сигнализации о повышении допустимых норм.

Автоматические системы регулирования, блокировок, аварийной остановки котельного оборудования работают в соответствии с установленными параметрами при аварийном превышении которых происходит автоматическая аварийная остановка котлов.

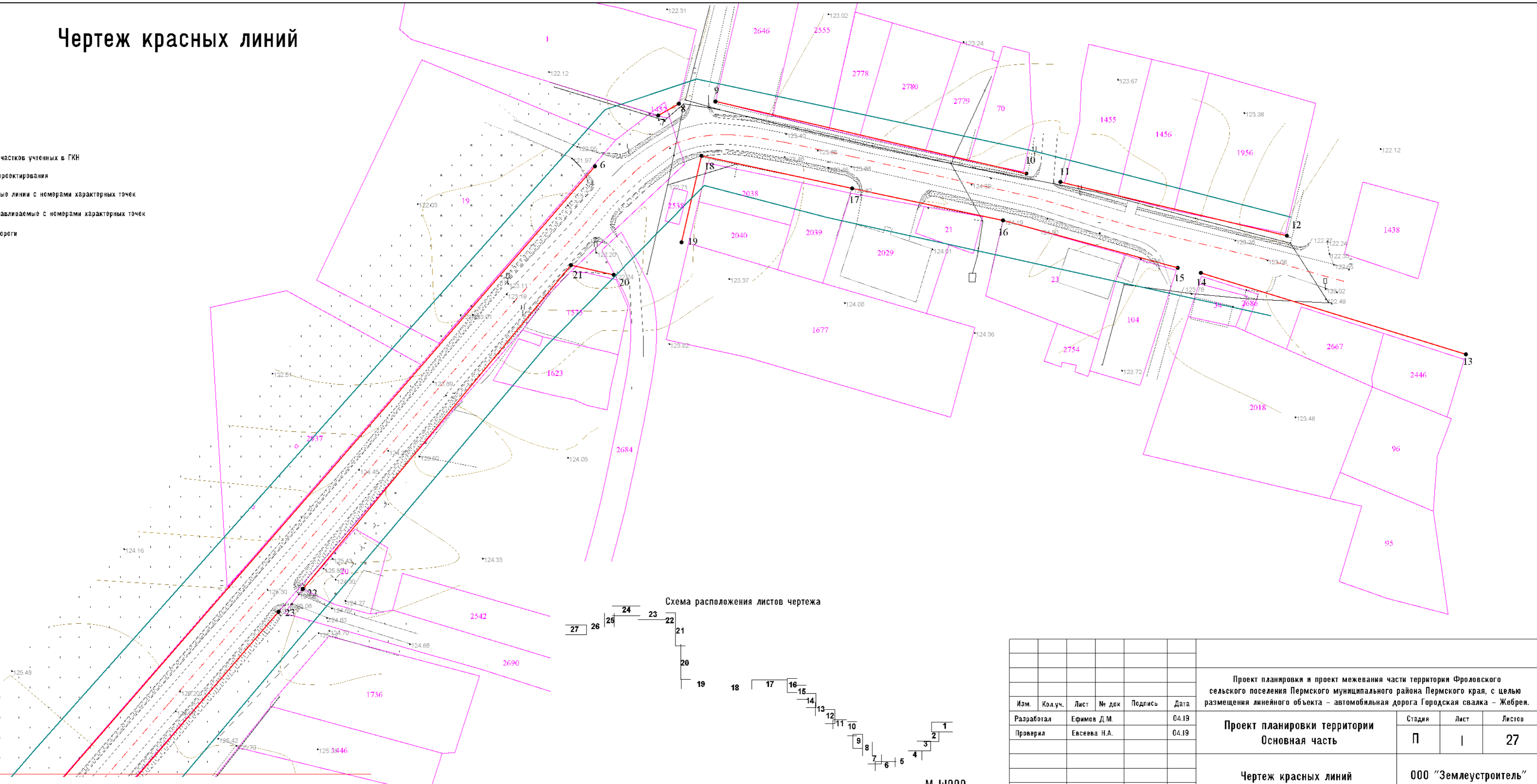
Предотвращение образования взрыво- и пожароопасной среды на объектах теплоснабжения обеспечивается:

- применением герметичного производственного оборудования;
- соблюдением норм технологического режима;
- контролем состава воздушной среды и применением аварийной вентиляции;
- установлением в помещениях котельных сигнализаторов взрывоопасных концентраций, срабатывание которых происходит при достижении 20% величины нижнего предела воспламеняемости с автоматическим включением звукового сигнала в операторной.

2. ГРАФИЧЕСКАЯ ЧАСТЬ

Чертеж красных линий

- Условные обозначения**
- Граница земельных участков учтенных в ГКН
 - Граница территории проектирования
 - Существующие красные линии с номерами характерных точек
 - 2 Красные линии устанавливаемые с номерами характерных точек
 - - - - - Ось существующей дороги
 - Газопровод
 - Нафтепровод
 - ВЛ 0,4кВ, 6кВ, 10кВ
 - Кабель связи












Изм.	Кол.уч.	Лист	№ док	Подпись	Дата
Разработал		Ефимов Д.М.			04.19
Проверил		Евсеева Н.А.			04.19

Проект планировки и проект межевания части территории Фроловского сельского поселения Пермского муниципального района Пермского края, с целью размещения линейного объекта – автомобильная дорога Городская свалка – Жебрей.					
Проект планировки территории Основная часть			Стадия	Лист	Листов
Чертеж красных линий			П	1	27
ООО "Землеустроитель"					

линия соединения с листом 2

Чертеж красных линий

Условные обозначения

-  Граница земельных участков учтенных в ГКН
-  Граница территории проектирования
-  Существующие красные линии с номерами характерных точек
-  Красные линии устанавливаемые с номерами характерных точек
-  Ось существующей дороги
-  Газопровод
-  Нефтепровод
-  ВЛ 0.4кВ, 6кВ, 10кВ
-  Кабель связи

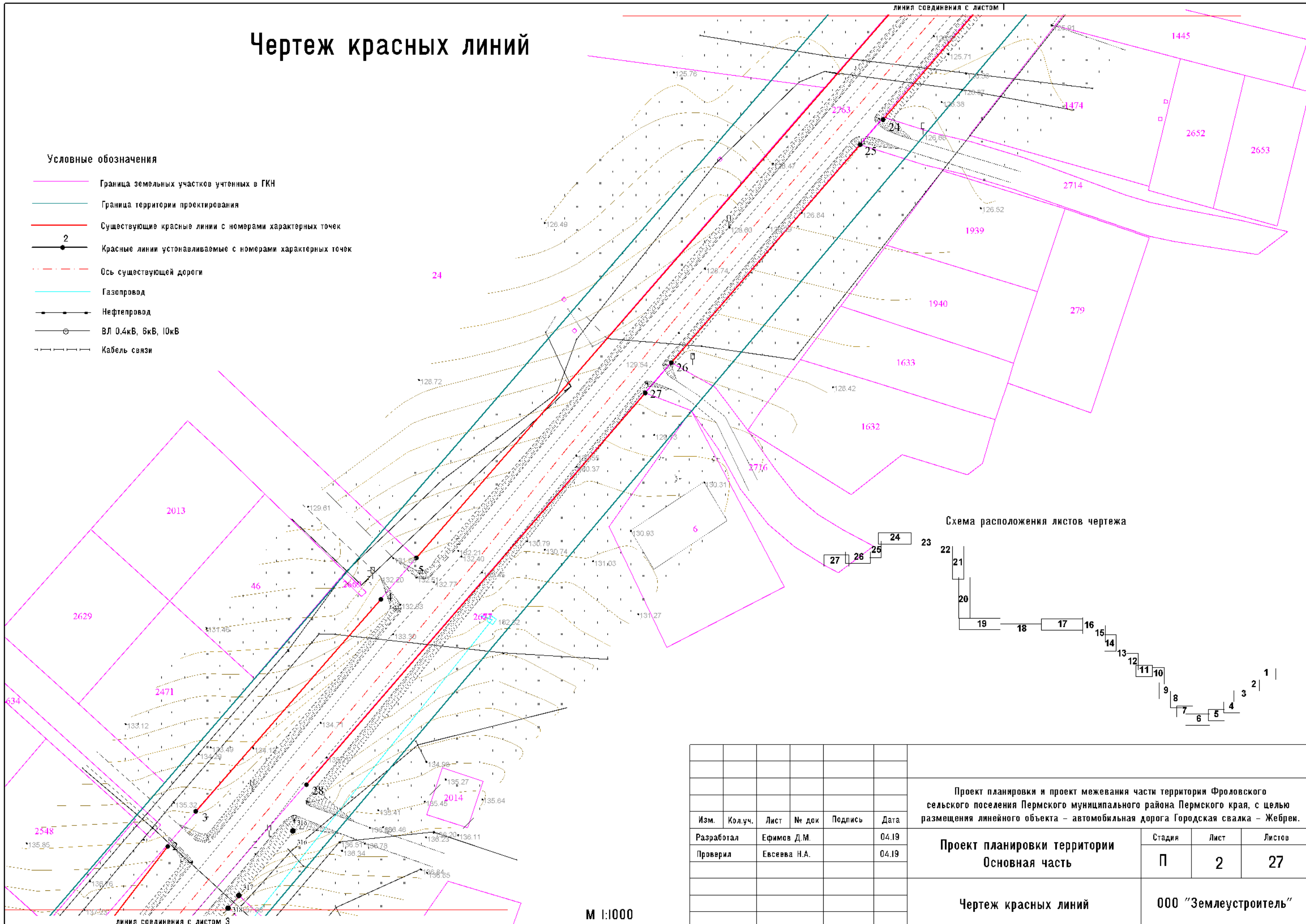
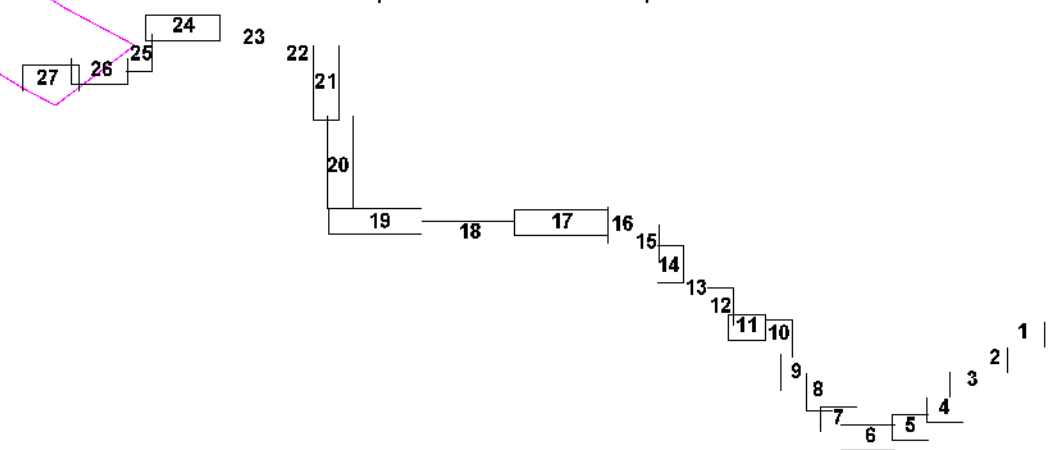


Схема расположения листов чертежа



М 1:1000

						Проект планировки и проект межевания части территории Фроловского сельского поселения Пермского муниципального района Пермского края, с целью размещения линейного объекта – автомобильная дорога Городская свалка – Жебрен.			
Изм.	Кол.уч.	Лист	№ док	Подпись	Дата	Проект планировки территории Основная часть	Стадия	Лист	Листов
							П	2	27
						Чертеж красных линий	ООО "Землеустроитель"		
							формат А4+2		

Чертеж красных линий

Условные обозначения

- Граница земельных участков учтенных в ГКН
- Граница территории проектирования
- Существующие красные линии с номерами характерных точек
- Красные линии устанавливаемые с номерами характерных точек
- - - Ось существующей дороги
- Газопровод
- Нефтепровод
- ВЛ 0.4кВ, 6кВ, 10кВ
- - - Кабель связи

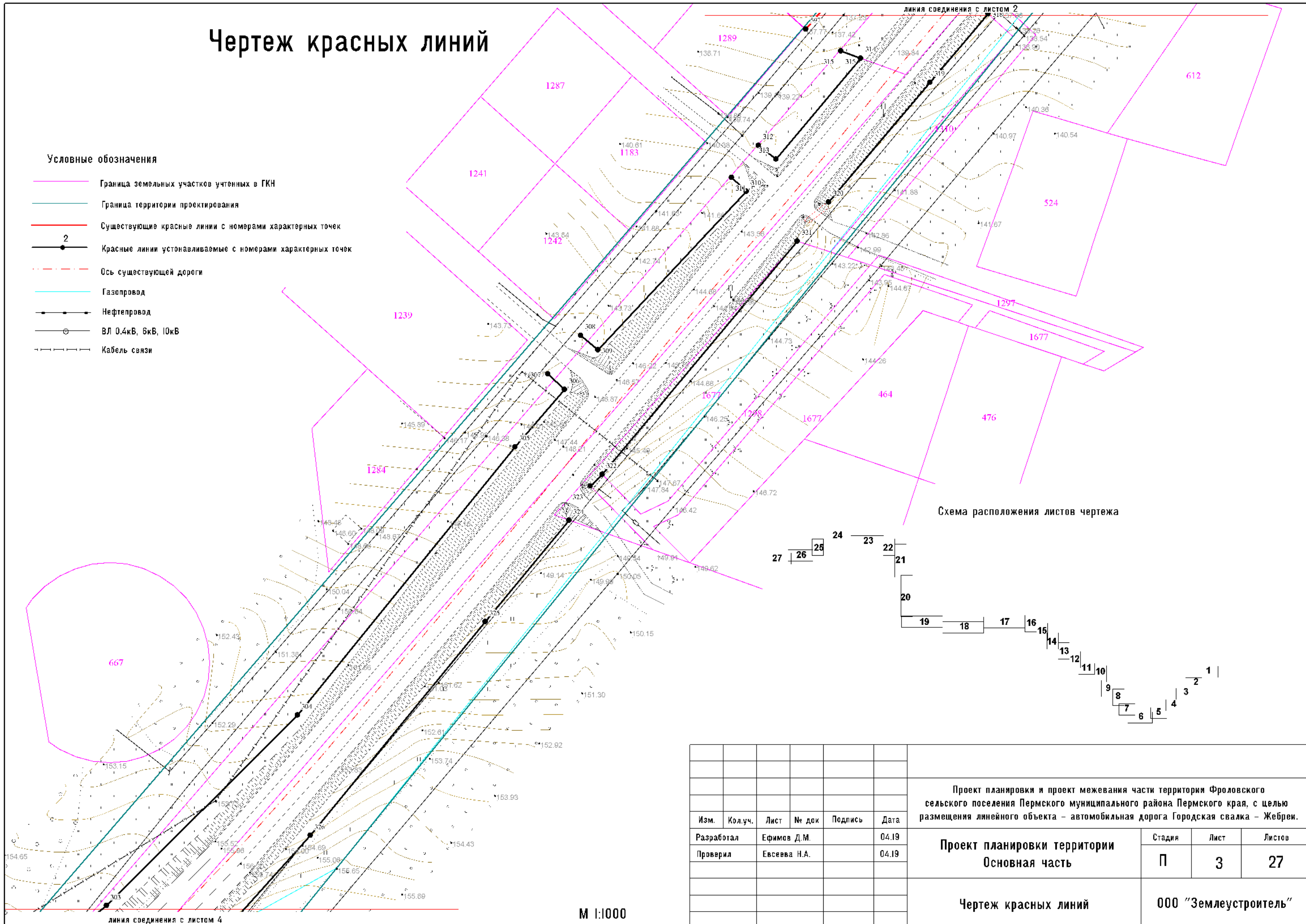
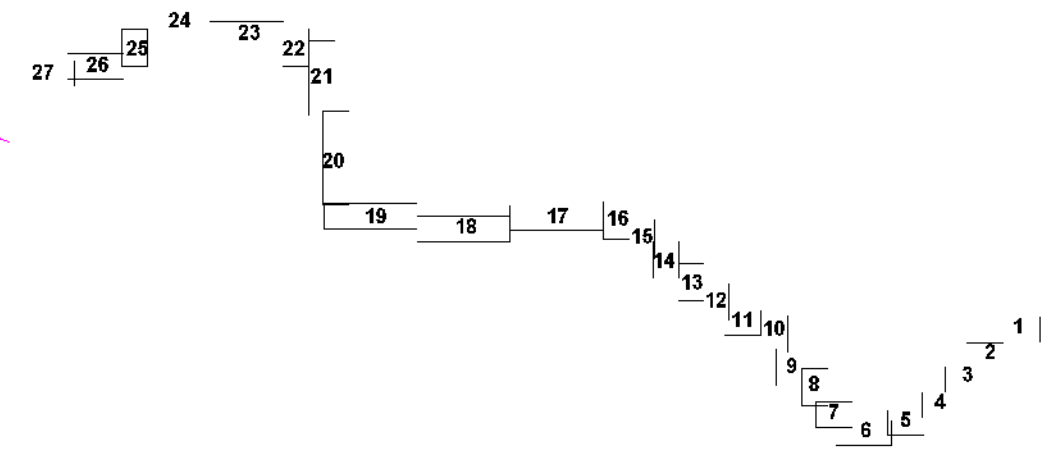


Схема расположения листов чертежа



М 1:1000

Проект планировки и проект межевания части территории Фроловского сельского поселения Пермского муниципального района Пермского края, с целью размещения линейного объекта – автомобильная дорога Городская свалка – Жебрия.					
Изм.	Кол.уч.	Лист	№ док	Подпись	Дата
	Разработал	Ефимов Д.М.			04.19
	Проверил	Евсеева Н.А.			04.19
Проект планировки территории					
Основная часть					
Чертеж красных линий					
		Стадия	Лист	Листов	
		П	3	27	
ООО "Землеустроитель"					

Чертеж красных линий

Условные обозначения

- Граница земельных участков учтенных в ГКН
- Граница территории проектирования
- Существующие красные линии с номерами характерных точек
- Красные линии устанавливаемые с номерами характерных точек
- - - Ось существующей дороги
- Газопровод
- Нефтепровод
- ВЛ 0.4кВ, 6кВ, 10кВ
- - - Кабель связи


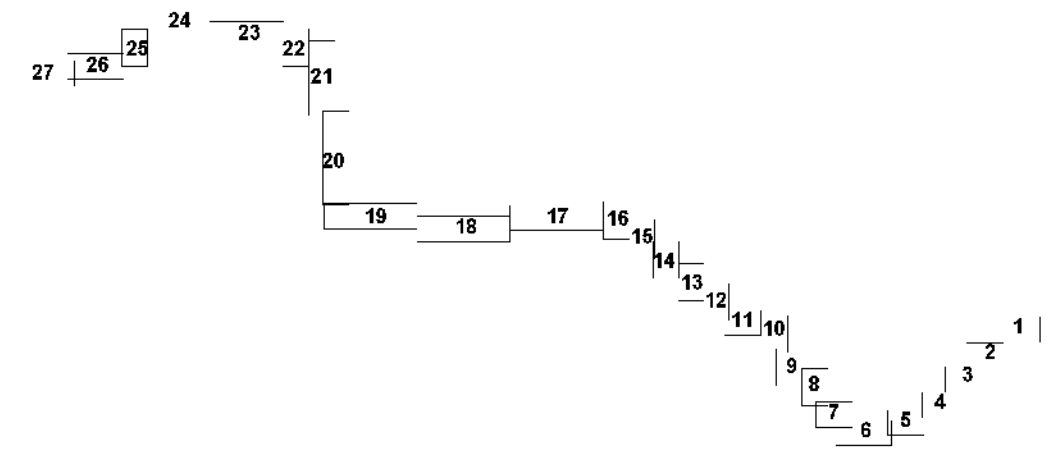


Схема расположения листов чертежа



М 1:1000

Изм.	Кол.уч.	Лист	№ док	Подпись	Дата	Проект планировки и проект межевания части территории Фроловского сельского поселения Пермского муниципального района Пермского края, с целью размещения линейного объекта – автомобильная дорога Городская свалка – Жебрен.			
Разработал		Ефимов Д.М.			04.19	Проект планировки территории Основная часть	Стадия	Лист	Листов
Проверил		Евсеева Н.А.			04.19		П	4	27
						Чертеж красных линий	ООО "Землеустроитель"		

формат А4+2

Чертеж красных линий

Условные обозначения

- Граница земельных участков учтенных в ГКН
- Граница территории проектирования
- Существующие красные линии с номерами характерных точек
- Красные линии устанавливаемые с номерами характерных точек
- - - Ось существующей дороги
- Газопровод
- Нефтепровод
- ВЛ 0.4кВ, 6кВ, 10кВ
- - - Кабель связи

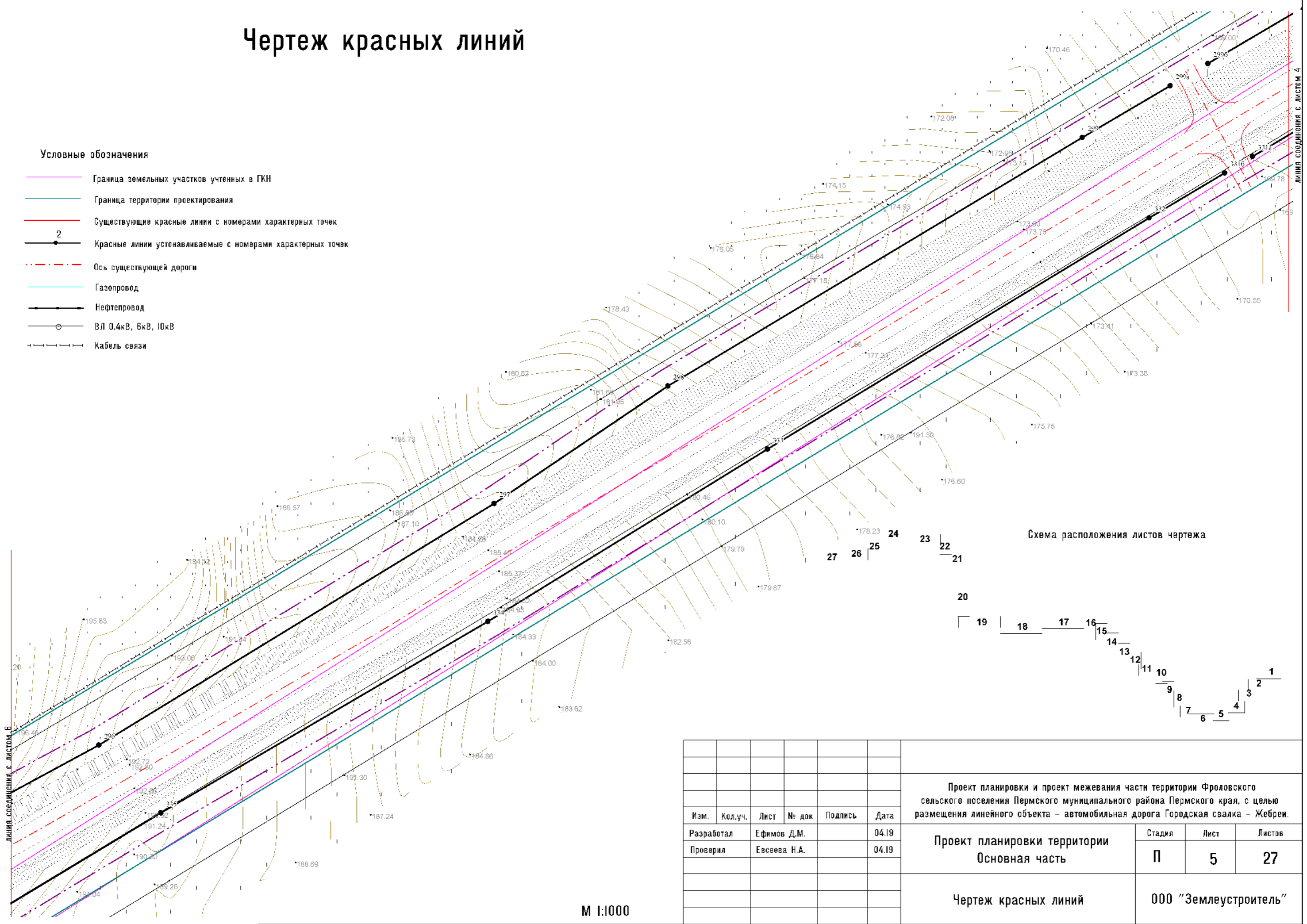
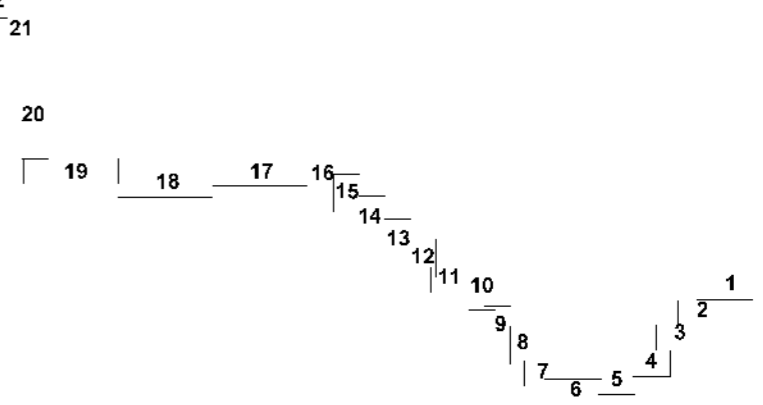


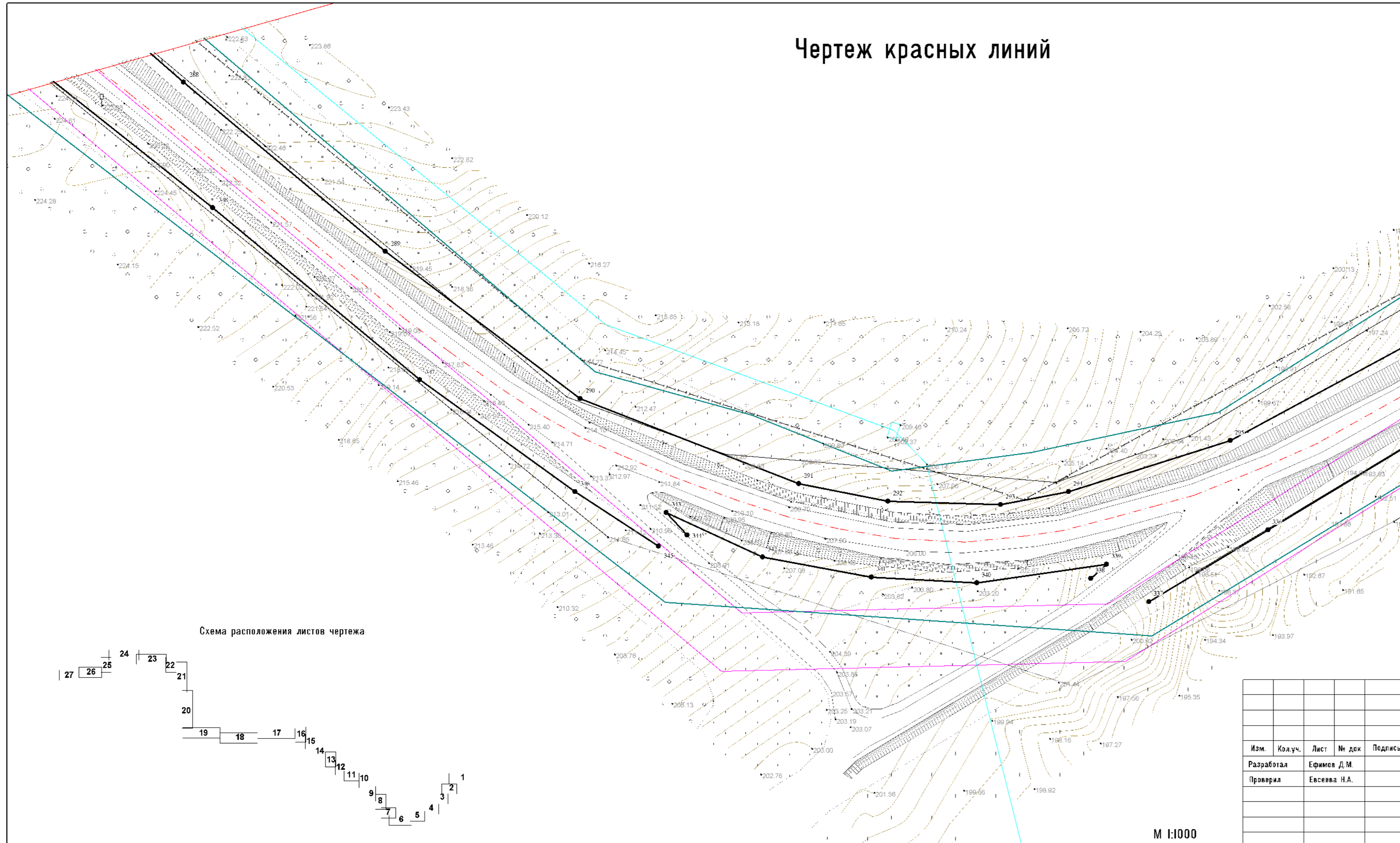
Схема расположения листов чертежа



М 1:1000

Изм.	Кол.уч.	Лист	№ док	Подпись	Дата	Проект планировки территории Основная часть		
Разработал		Ефимов Д.М.			04.19			
Проверил		Евсеева Н.А.			04.19	П	5	27
Чертеж красных линий						ООО "Землеустроитель"		

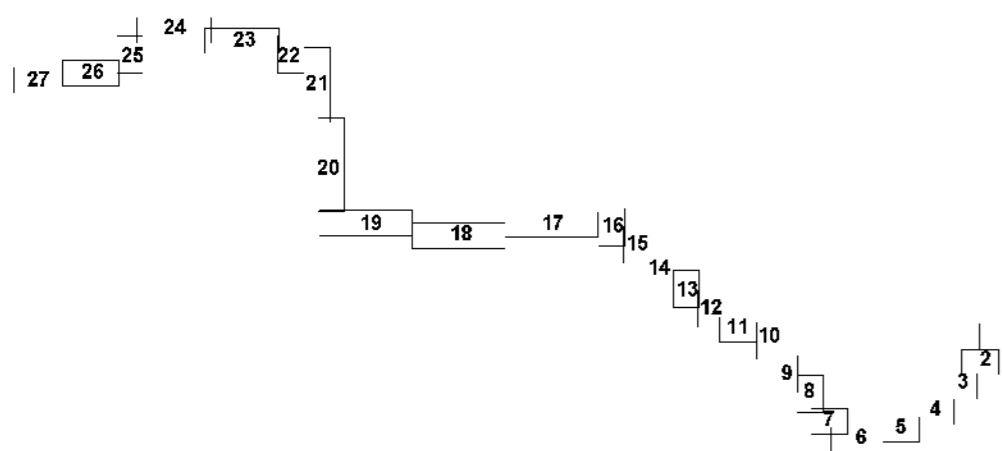
Чертеж красных линий



Условные обозначения

- Граница земельных участков учтенных в ГКН
- Граница территории проектирования
- Существующие красные линии с номерами характерных точек
- Красные линии устанавливаемые с номерами характерных точек
- - - Ось существующей дороги
- Газопровод
- Нефтепровод
- ВЛ 0.4кВ, 6кВ, 10кВ
- |—|— Кабель связи

Схема расположения листов чертежа



М 1:1000

Изм.	Кол.уч.	Лист	№ док	Подпись	Дата
Разработал		Ефимов Д.М.			04.19
Проверил		Евсеева Н.А.			04.19

Проект планировки и проект межевания части территории Фроловского сельского поселения Пермского муниципального района Пермского края, с целью размещения линейного объекта – автомобильная дорога Городская свалка – Жебрей.					
Проект планировки территории Основная часть			Стадия	Лист	Листов
			П	6	27
Чертеж красных линий			ООО "Землеустроитель"		

Чертеж красных линий

линия соединения с листом 8










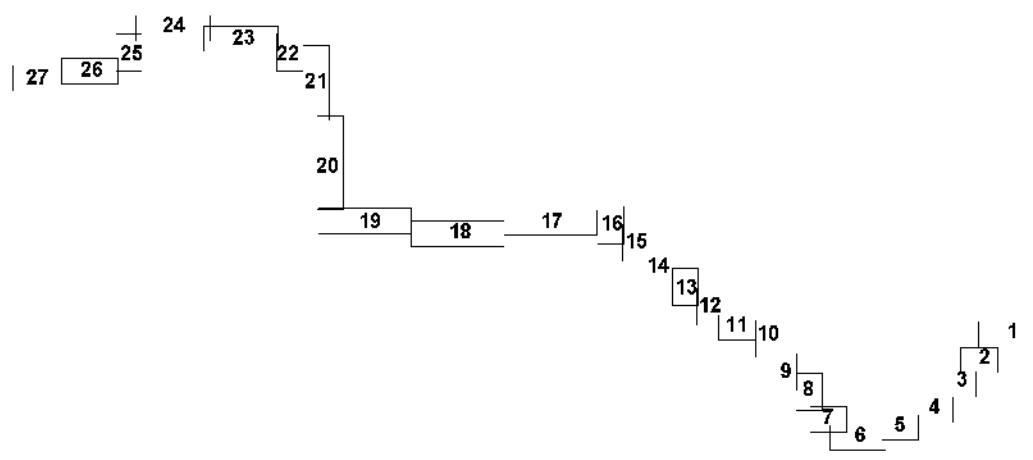
- Условные обозначения**
-  Граница земельных участков учтенных в ГКН
 -  Граница территории проектирования
 -  Существующие красные линии с номерами характерных точек
 -  Красные линии устанавливаемые с номерами характерных точек
 -  Ось существующей дороги
 -  Газопровод
 -  Нефтепровод
 -  ВЛ 0.4кВ, 6кВ, 10кВ
 -  Кабель связи

Схема расположения листов чертежа

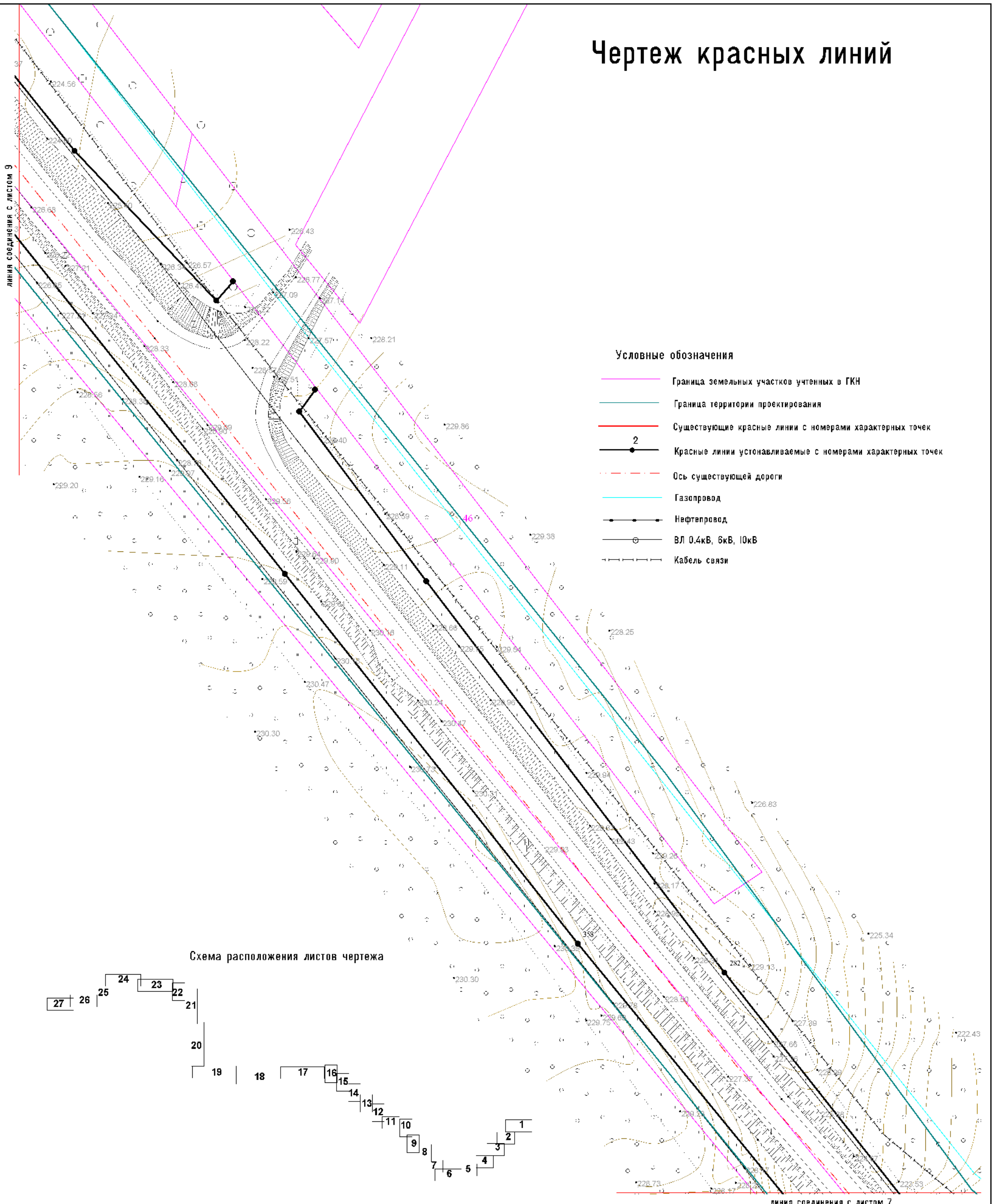


М 1:1000

Проект планировки и проект межевания части территории Фроловского сельского поселения Пермского муниципального района Пермского края, с целью размещения линейного объекта – автомобильная дорога Городская свалка – Жебрен.								
Изм.	Кол.уч.	Лист	№ док	Подпись	Дата			
Разработал		Ефимов Д.М.			04.19			
Проверил		Евсеева Н.А.			04.19			
Проект планировки территории Основная часть						Стадия	Лист	Листов
						П	7	27
Чертеж красных линий						ООО "Землеустроитель"		

формат А4+2

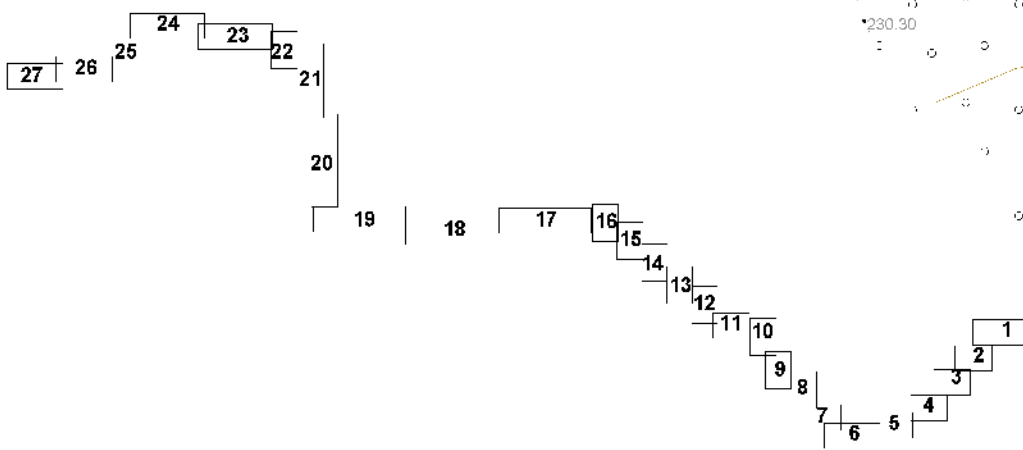
Чертеж красных линий



Условные обозначения

- Граница земельных участков учтенных в ГКН
- Граница территории проектирования
- Существующие красные линии с номерами характерных точек
- 2 Красные линии устанавливаемые с номерами характерных точек
- - - Ось существующей дороги
- Газопровод
- Нефтепровод
- ВЛ 0.4кВ, 6кВ, 10кВ
- Кабель связи

Схема расположения листов чертежа



Изм.	Кол.уч.	Лист	№ док	Подпись	Дата
Разработал		Ефимов Д.М.			04.19
Проверил		Евсеева Н.А.			04.19

Проект планировки и проект межевания части территории Фроловского сельского поселения Пермского муниципального района Пермского края, с целью размещения линейного объекта – автомобильная дорога Городская свалка – Жебрен.

Проект планировки территории
Основная часть

Стадия	Лист	Листов
П	8	27

Чертеж красных линий

000 "Землеустроитель"

М 1:1000

Чертеж красных линий

линия соединения с листом 10










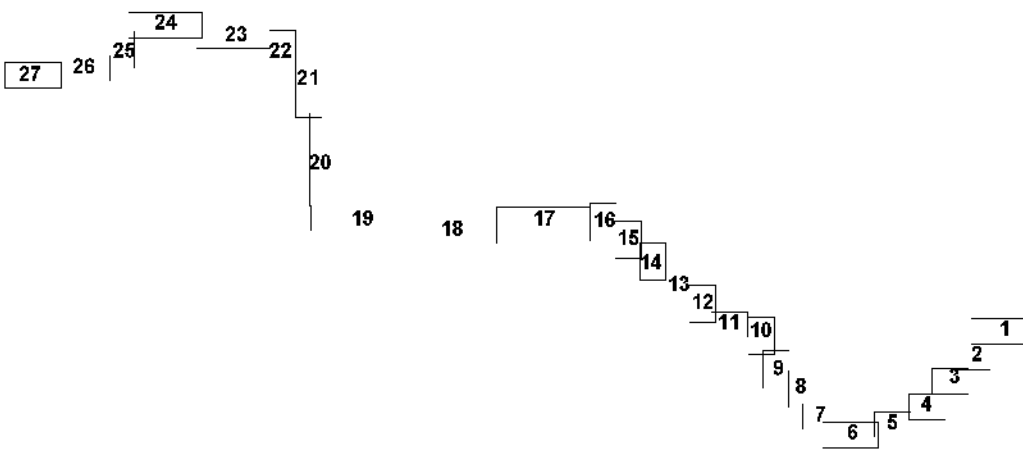
- Условные обозначения**
-  Граница земельных участков учтенных в ГКН
 -  Граница территории проектирования
 -  Существующие красные линии с номерами характерных точек
 -  Красные линии устанавливаемые с номерами характерных точек
 -  Ось существующей дороги
 -  Газопровод
 -  Нефтепровод
 -  ВЛ 0,4кВ, 6кВ, 10кВ
 -  Кабель связи

Схема расположения листов чертежа



Изм.	Кол.уч.	Лист	№ док	Подпись	Дата
Разработал		Ефимов Д.М.			04.19
Проверил		Евсеева Н.А.			04.19

Проект планировки и проект межевания части территории Фроловского сельского поселения Пермского муниципального района Пермского края, с целью размещения линейного объекта – автомобильная дорога Городская свалка – Жебрея.

Проект планировки территории
Основная часть

Стадия	Лист	Листов
П	9	27

Чертеж красных линий

ООО "Землеустроитель"

М 1:1000

формат А4+2

Чертеж красных линий

Условные обозначения

- Граница земельных участков учтенных в ГКН
- Граница территории проектирования
- Существующие красные линии с номерами характерных точек
- Красные линии устанавливаемые с номерами характерных точек
- - - Ось существующей дороги
- Газопровод
- Нефтепровод
- ВЛ 0.4кВ, 6кВ, 10кВ
- |—|—|—| Кабель связи


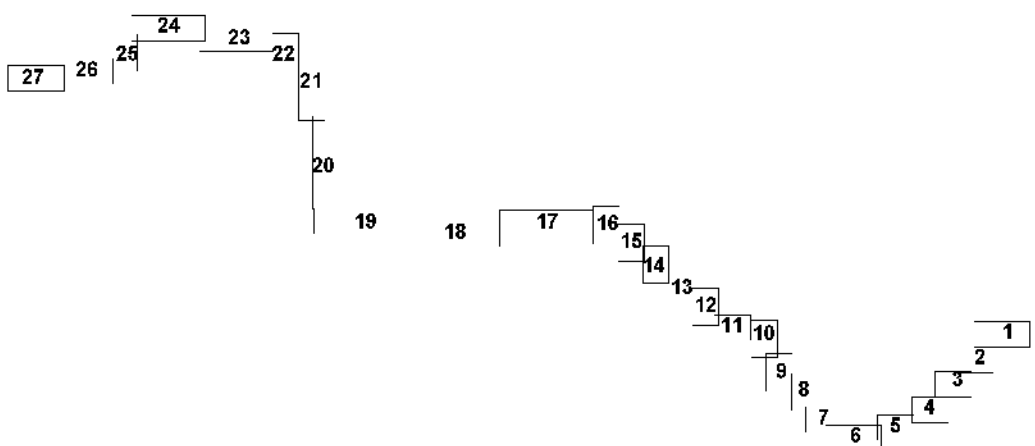


Схема расположения листов чертежа



линия соединения с листом 9

Изм.	Кол.уч.	Лист	№ док	Подпись	Дата
Разработал		Ефимов Д.М.			04.19
Проверил		Евсеева Н.А.			04.19


Проект планировки и проект межевания части территории Фроловского сельского поселения Пермского муниципального района Пермского края, с целью размещения линейного объекта – автомобильная дорога Городская свалка – Жебрен.			
Проект планировки территории Основная часть	Стадия	Лист	Листов
	П	10	27

М 1:1000

Чертеж красных линий

000 "Землеустроитель"

Чертеж красных линий



Изм.	Кол.уч.	Лист	№ док	Подпись	Дата	Проект планировки и проект межевания части территории Фроловского сельского поселения Пермского муниципального района Пермского края, с целью размещения линейного объекта – автомобильная дорога Городская свалка – Жебрии.			
Разработал		Ефимов Д.М.			04.19	Проект планировки территории Основная часть	Стадия	Лист	Листов
Проверил		Евсеева Н.А.			04.19		П	II	27
						Чертеж красных линий	ООО "Землеустроитель"		

Чертеж красных линий

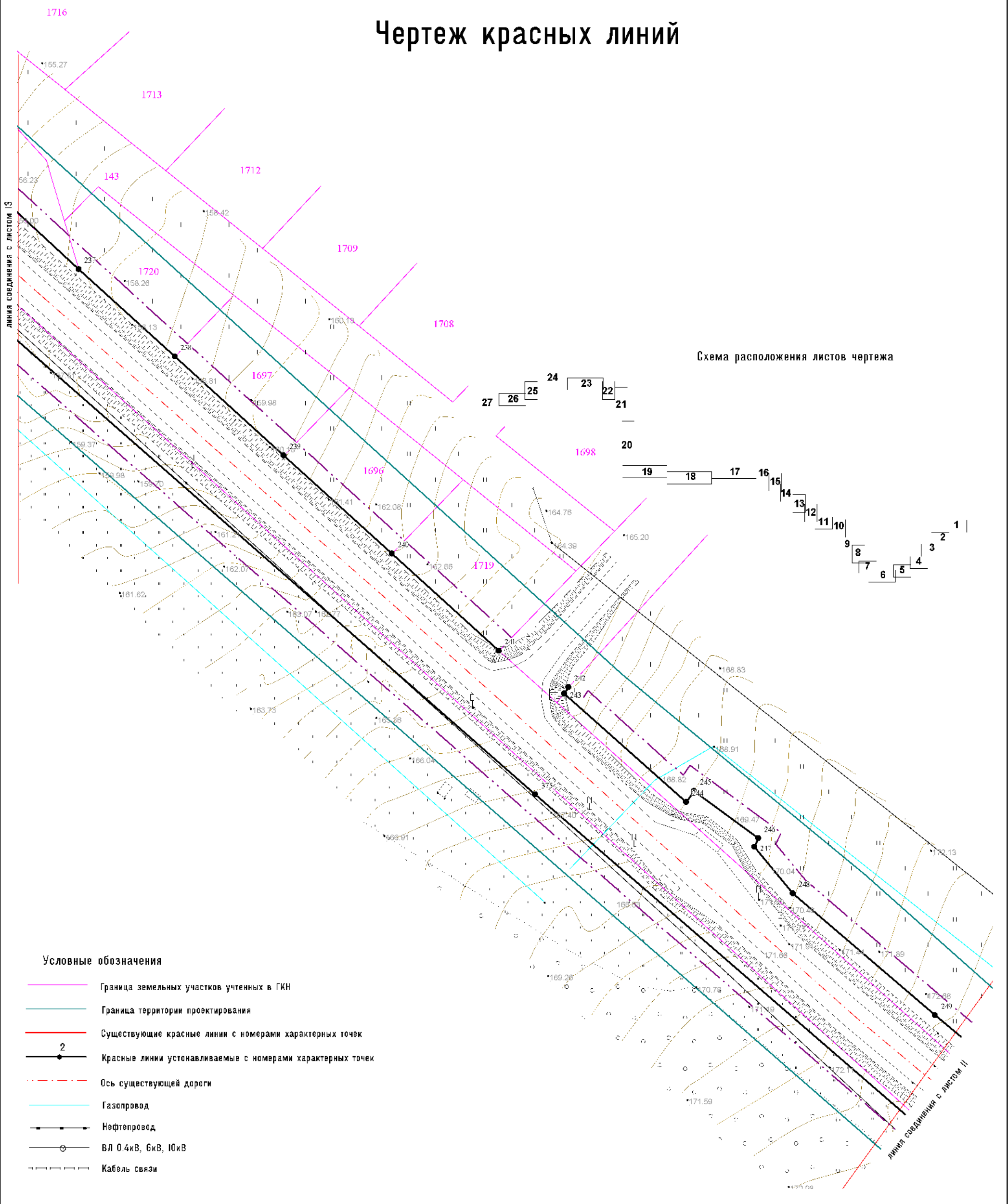
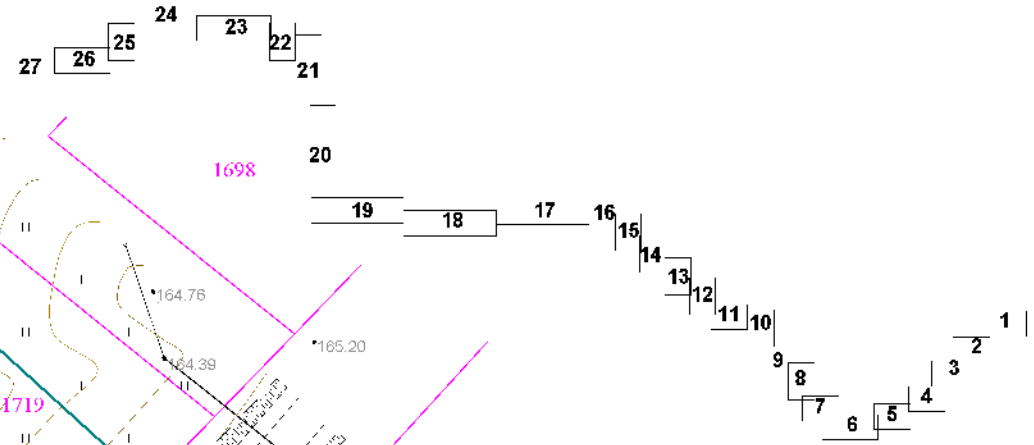


Схема расположения листов чертежа



Условные обозначения

- Граница земельных участков учтенных в ГИИ
- Граница территории проектирования
- Существующие красные линии с номерами характерных точек
- 2 Красные линии устанавливаемые с номерами характерных точек
- - - Ось существующей дороги
- Газопровод
- Нефтепровод
- ВЛ 0.4кВ, 6кВ, 10кВ
- Кабель связи

М 1:1000

Изм.	Кол.уч.	Лист	№ док	Подпись	Дата
Разработал		Ефимов Д.М.			04.19
Проверил		Евсеева Н.А.			04.19

Проект планировки и проект межевания части территории Фроловского сельского поселения Пермского муниципального района Пермского края, с целью размещения линейного объекта – автомобильная дорога Городская свалка – Жебрен.

Проект планировки территории
Основная часть

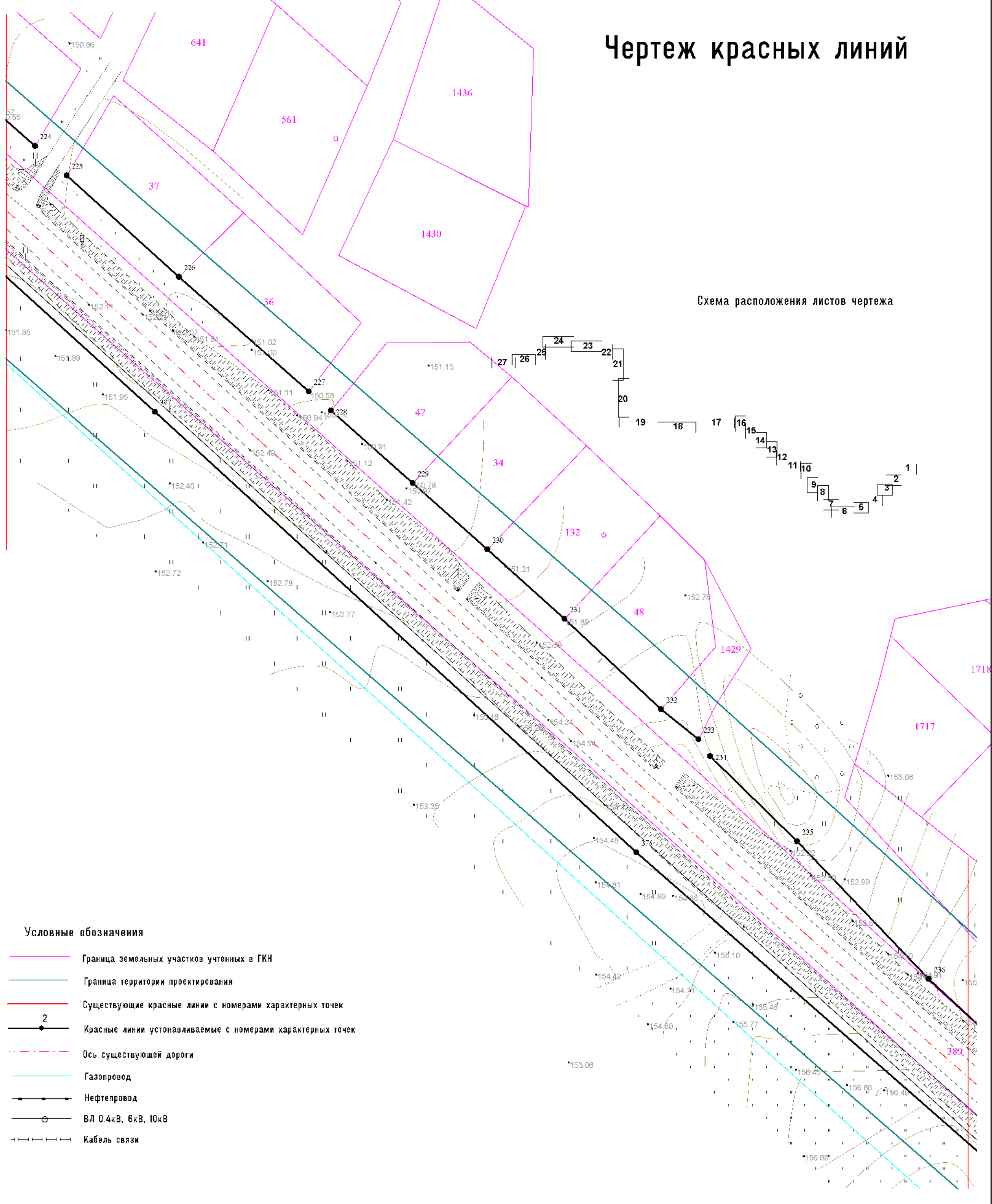
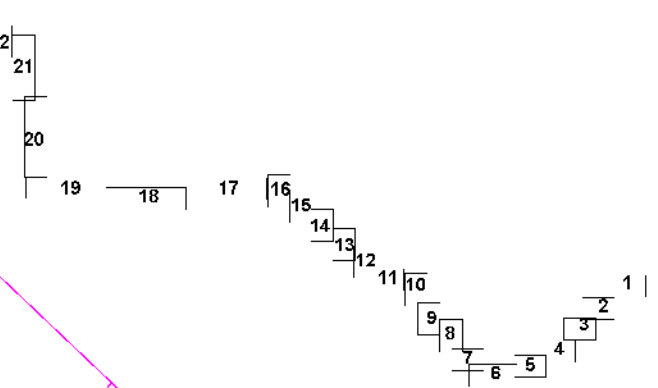
Стадия	Лист	Листов
П	12	27

Чертеж красных линий

000 "Землеустроитель"

Чертеж красных линий

Схема расположения листов чертежа



Условные обозначения

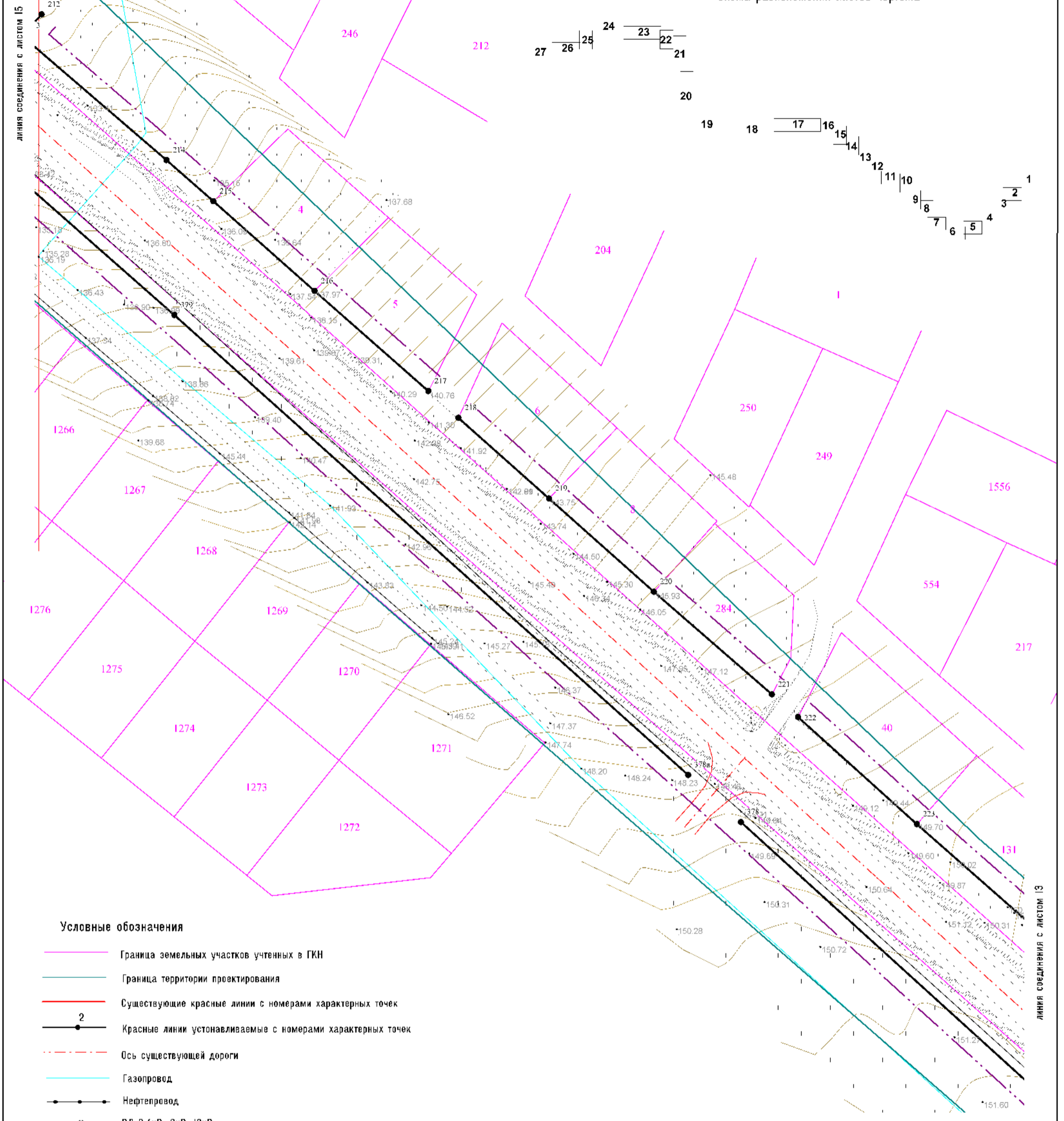
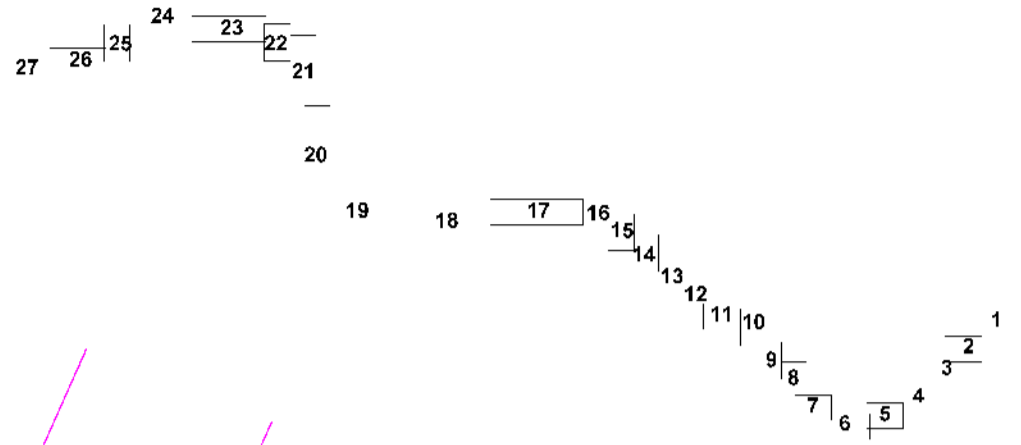
- Граница земельных участков учтенных в ГКН
- Граница территории проектирования
- Существующие красные линии с номерами характерных точек
- ● Красные линии устанавливаемые с номерами характерных точек
- - - Ось существующей дороги
- Газопровод
- ● Нефтепровод
- ○ ВЛ 0.4кВ, 6кВ, 10кВ
- - - Кабель связи

М 1:1000

						Проект планировки и проект межевания части территории Фроловского сельского поселения Пермского муниципального района Пермского края, с целью размещения линейного объекта – автомобильная дорога Городская свалка – Жебрен.			
Изм.	Кол.уч.	Лист	№ док	Подпись	Дата	Проект планировки территории Основная часть	Стадия	Лист	Листов
							П	13	27
						Чертеж красных линий	ООО "Землеустроитель"		

Чертеж красных линий

Схема расположения листов чертежа



Условные обозначения

- Граница земельных участков учтенных в ГКН
- Граница территории проектирования
- Существующие красные линии с номерами характерных точек
- Красные линии устанавливаемые с номерами характерных точек
- - - Ось существующей дороги
- Газопровод
- Нефтепровод
- ⊕— ВЛ 0.4кВ, 6кВ, 10кВ
- |-|-|- Кабель связи

М 1:1000

Изм.	Кол.уч.	Лист	№ док	Подпись	Дата
Разработал		Ефимов Д.М.			04.19
Проверил		Евсеева Н.А.			04.19

Проект планировки и проект межевания части территории Фроловского сельского поселения Пермского муниципального района Пермского края, с целью размещения линейного объекта – автомобильная дорога Городская свалка – Жебрен.

**Проект планировки территории
Основная часть**

Стадия	Лист	Листов
П	14	27

Чертеж красных линий

ООО "Землеустроитель"

формат А4+2

Чертеж красных линий

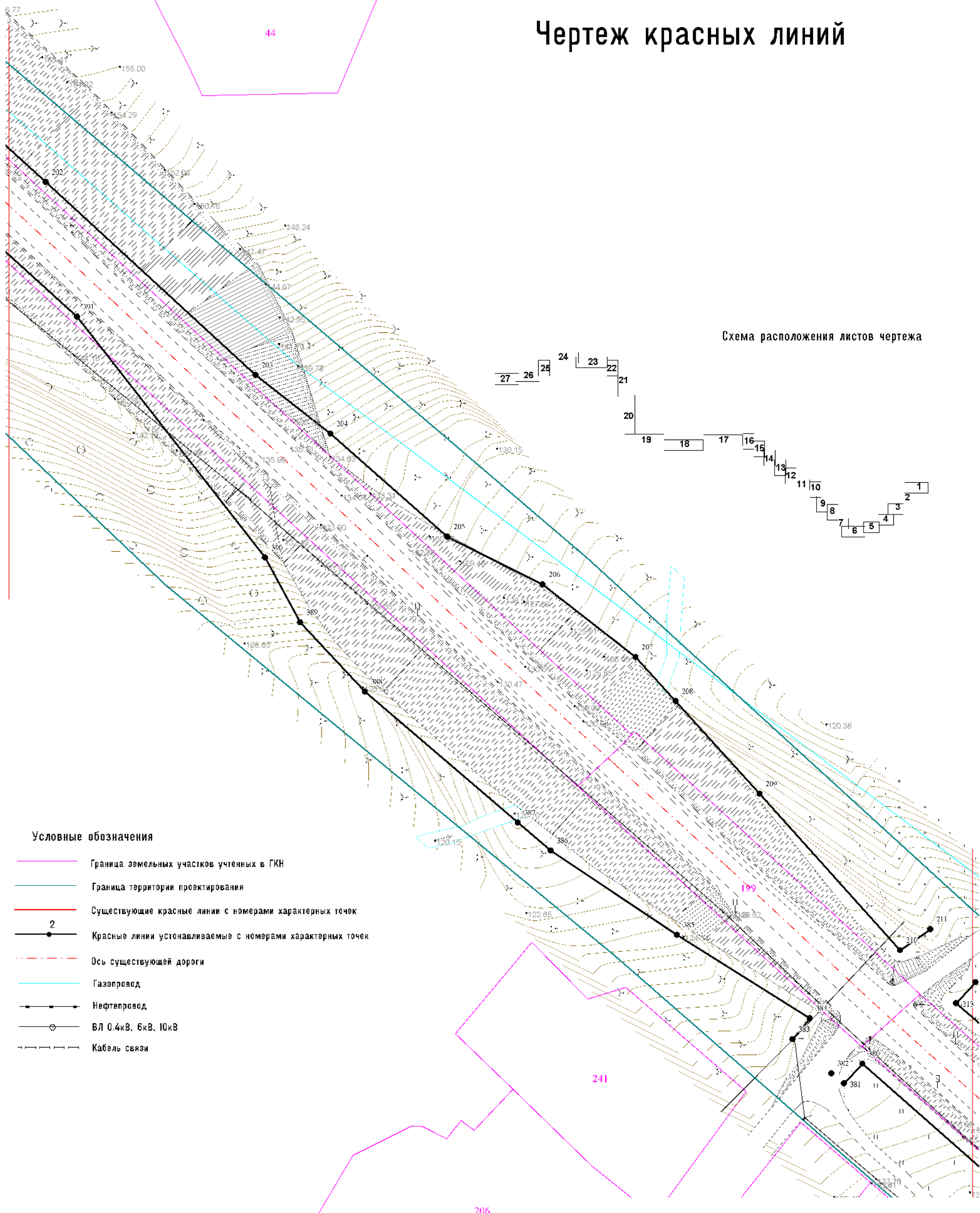
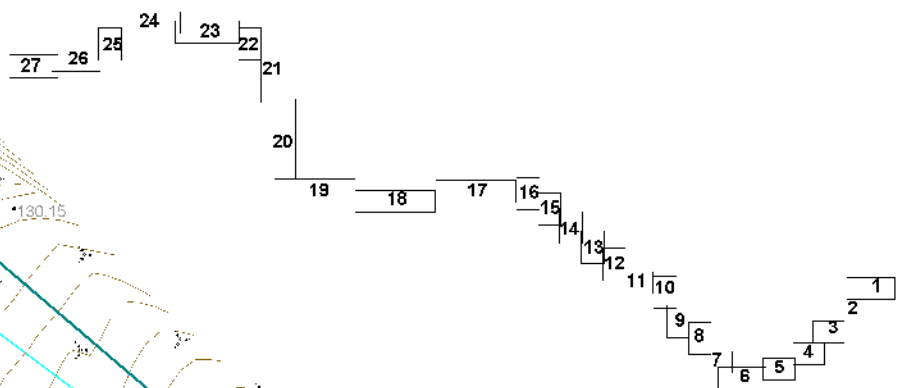


Схема расположения листов чертежа



Условные обозначения

- Граница земельных участков учтенных в ГКН
- Граница территории проектирования
- Существующие красные линии с номерами характерных точек
- 2 Красные линии устанавливаемые с номерами характерных точек
- - - Ось существующей дороги
- Газопровод
- Нефтепровод
- ВЛ 0.4кВ, 6кВ, 10кВ
- - - Кабель связи

М 1:1000

Изм.	Кол.уч.	Лист	№ док	Подпись	Дата
Разработал		Ефимов Д.М.			04.19
Проверил		Евсеева Н.А.			04.19

Проект планировки и проект межевания части территории Фроловского сельского поселения Пермского муниципального района Пермского края, с целью размещения линейного объекта – автомобильная дорога Городская свалка – Жебрен.

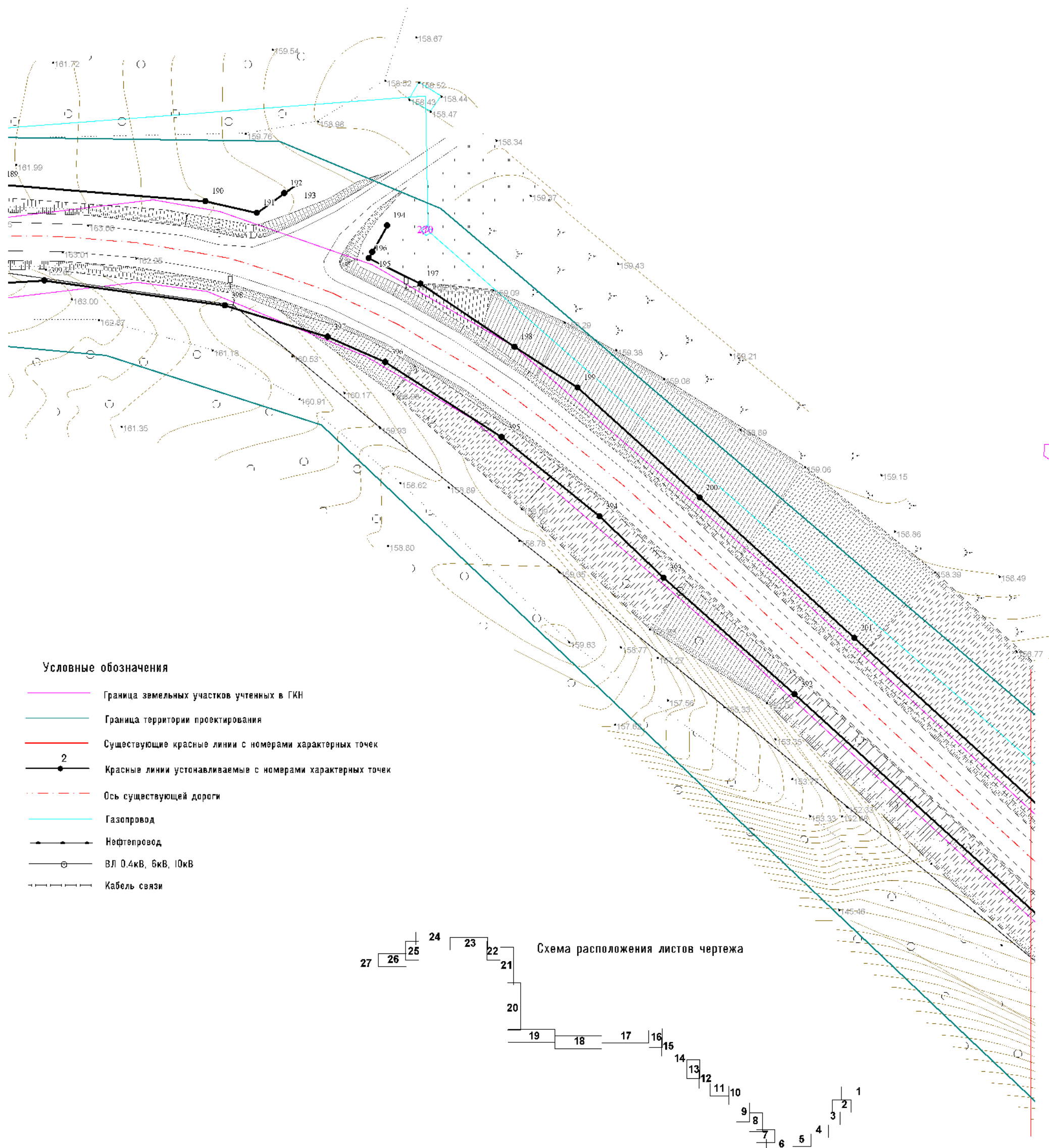
Проект планировки территории
Основная часть

Стадия	Лист	Листов
П	15	27

Чертеж красных линий

000 "Землеустроитель"

Чертеж красных линий




М 1:1000

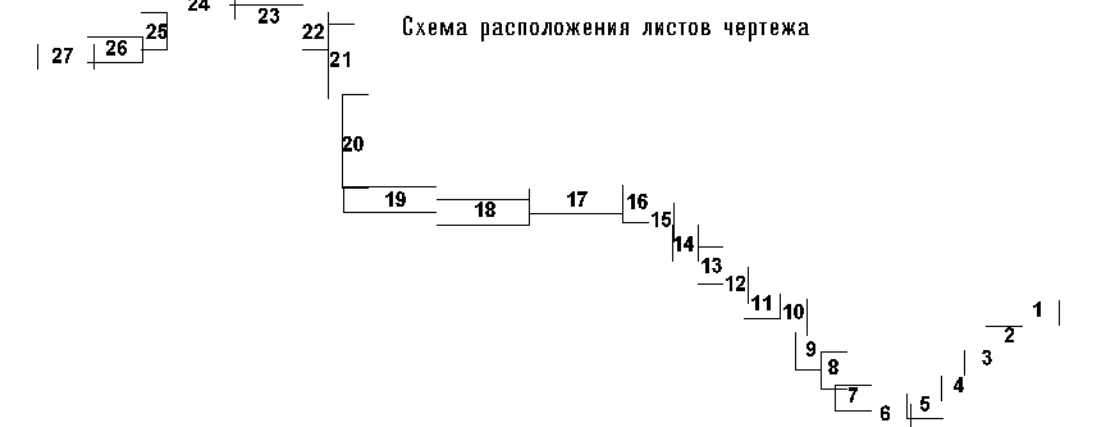
Изм.	Кол.уч.	Лист	№ док	Подпись	Дата	Проект планировки территории Основная часть			
Разработал		Ефимов Д.М.			04.19	Проект планировки территории Основная часть	Стадия	Лист	Листов
Проверил		Евсеева Н.А.			04.19		П	16	27
Чертеж красных линий						ООО "Землеустроитель"			

формат А4+2

Чертеж красных линий



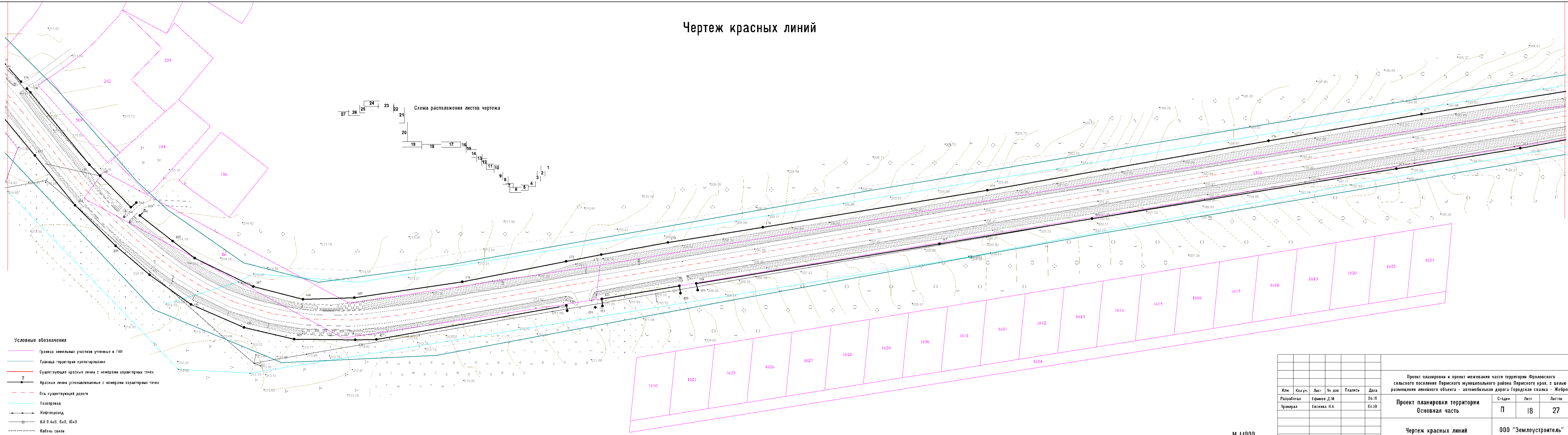
- Условные обозначения**
- Граница земельных участков учтенных в ГКИН
 - Граница территории проектирования
 - Существующие красные линии с номерами характерных точек
 - Красные линии устанавливаемые с номерами характерных точек
 - - - Ось существующей дороги
 - Газопровод
 - Нефтепровод
 - ВЛ 0.4кВ, 6кВ, 10кВ
 - - - Кабель связи



Изм.	Кол.уч.	Лист	№ док.	Подпись	Дата	Проект планировки и проект межевания части территории Фроловского сельского поселения Периского муниципального района Пермского края, с целью размещения линейного объекта – автомобильная дорога Городская свалка – Жибрек.			
Разработка	Ефимов Д.М.	04.19				Проект планировки территории Основная часть	Стadia	Лист	Листов
Проверка	Евсеева Н.А.	04.19					П	17	27
						Чертеж красных линий	000 "Землеустроитель"		

М 1:1000

Чертеж красных линий



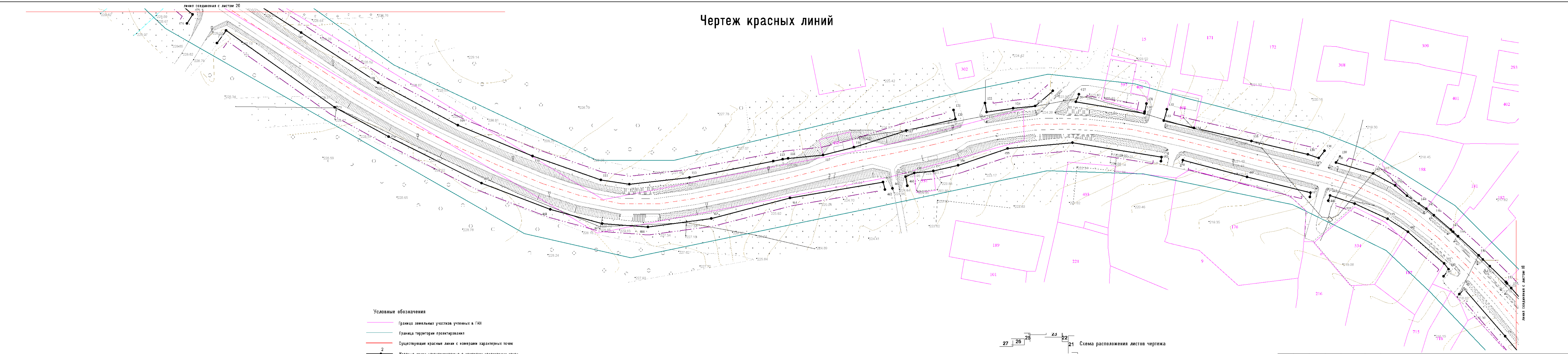
- Условные обозначения**
- Граница земельных участков учтенных в ГИИ
 - Граница территории проектирования
 - Существующие красные линии с номерами характерных точек
 - Красные линии устанавливаемые с номерами характерных точек
 - - - Ось существующей дороги
 - Газопровод
 - Нефтепровод
 - ВЛ 0.4кВ, 6кВ, 10кВ
 - Кабель связи

М 1:1000

Проект планировки и проект межевания части территории Фроловского сельского поселения Периского муниципального района Пермского края, с целью размещения линейного объекта – автомобильная дорога Городская свалка – Жибрик.					
Изм.	Колуч.	Лист	№ док	Подпись	Дата
	Разработал	Ефимов Д.М.			04.19
	Проверил	Евсеева Н.А.			04.19
Проект планировки территории					
Основная часть					
		Стадия	Лист	Листов	
		П	18	27	
Чертеж красных линий					
ООО "Землеустроитель"					

формат А4+5

Чертеж красных линий



- Условные обозначения**
- Граница земельных участков учтенных в ГИИ
 - Граница территории проектирования
 - Существующие красные линии с номерами характерных точек
 - Красные линии устанавливаемые с номерами характерных точек
 - - - Ось существующей дороги
 - Газопровод
 - Нефтепровод
 - ВЛ 0.4кВ, 6кВ, 10кВ
 - - - Кабель связи




Изм.	Кол.уч.	Лист	№ док	Подпись	Дата
Разработал	Ефимов Д.М.	04.19			
Проверил	Евсеева Н.А.	04.19			

Проект планировки и проект межевания части территории Фроловского сельского поселения Периского муниципального района Периского края, с целью размещения линейного объекта – автомобильная дорога Городская свалка – Жибрек.					
Проект планировки территории					
Основная часть					
Стадия	Лист	Листов			
П	19	27			
Чертеж красных линий					
000 "Землеустроитель"					

Чертеж красных линий

линия соединения с листом 21



- Условные обозначения**
- Граница земельных участков учтенных в ГКН
 - Граница территории проектирования
 - Существующие красные линии с номерами характерных точек
 - ● Красные линии устанавливаемые с номерами характерных точек
 - - - Ось существующей дороги
 - Газопровод
 - ● Нефтепровод
 - ○ ВЛ 0.4кВ, 6кВ, 10кВ
 - - - Кабель связи

Схема расположения листов чертежа



линия соединения с листом 19

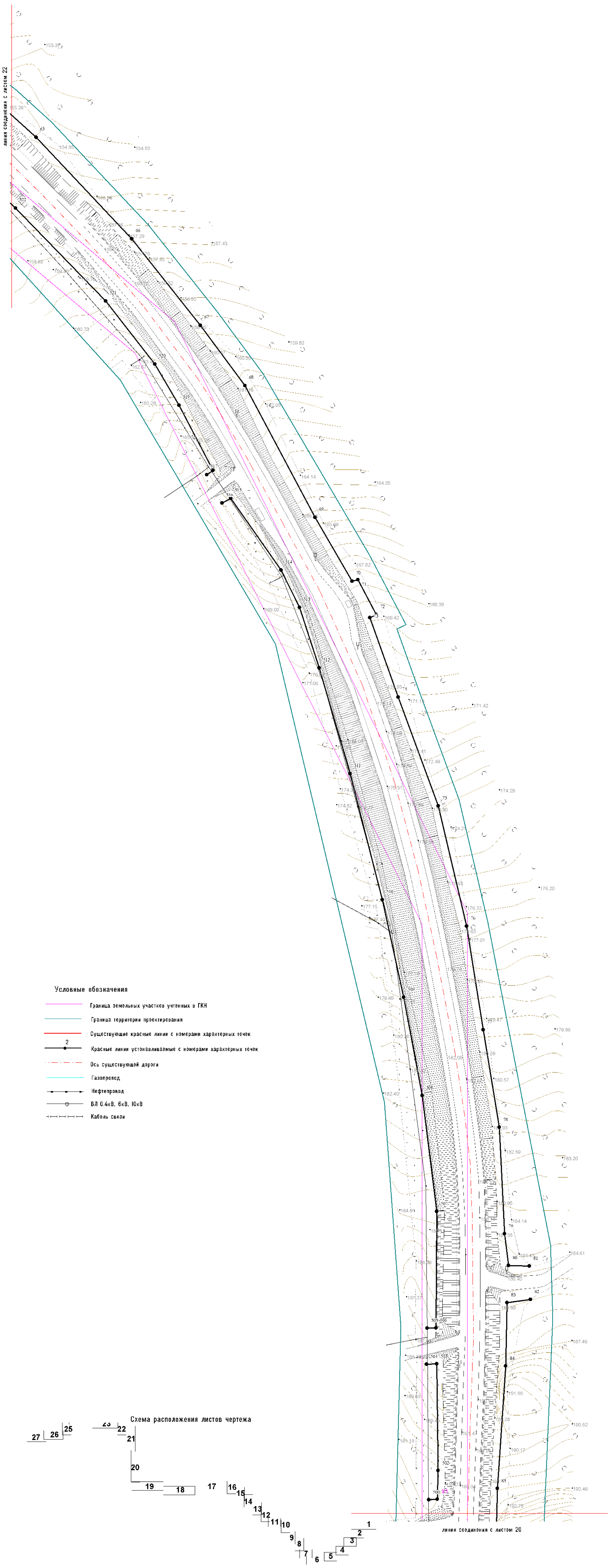
М 1:1000

Изм.	Кол.уч.	Лист	№ док.	Подпись	Дата
Разработал		Ефимов Д.М.			04.19
Проверил		Евсеева Н.А.			04.19

Проект планировки и проект межевания части территории Фроловского сельского поселения Пермского муниципального района Пермского края, с целью размещения линейного объекта – автомобильная дорога Городская свалка – Жибрен.		
Проект планировки территории		
Основная часть		
Стация	Лист	Листов
П	20	27
Чертеж красных линий		
ООО "Землеустроитель"		

формат А4+5

Чертеж красных линий




					Проект планировки и проект межевания части территории Фроловского сельского поселения Пермского муниципального района Пермского края, с целью размещения линейного объекта – автомобильная дорога Городская свалка – Жебрен.					
Изм.	Кол.уч.	Лист	№ док	Подпись	Дата	Проект планировки территории Основная часть	Стадия	Лист	Листов	
							П	21	27	
					Чертеж красных линий			000 "Землеустроитель"		

M 1:1000

формат А4+4

Чертеж красных линий



Условные обозначения

- Граница земельных участков учтенных в ГКН
- Граница территории проектирования
- Существующие красные линии с номерами характерных точек
- Красные линии устанавливаемые с номерами характерных точек
- Ось существующей дороги
- Газопровод
- Нефтепровод
- ВЛ 0.4кВ, 6кВ, 10кВ
- Кабель связи



						линия соединения с листом 20			
						Проект планировки и проект межевания части территории Фроловского сельского поселения Пермского муниципального района Пермского края, с целью размещения линейного объекта – автомобильная дорога Городская свалка – Жебрен.			
Изм.	Кол.уч.	Лист	№ док	Подпись	Дата	Проект планировки территории Основная часть	Стадия	Лист	Листов
							П	22	27
						Чертеж красных линий	000 "Землеустроитель"		

М 1:1000

формат А4+2

Чертеж красных линий



- Условные обозначения**
- Граница земельных участков учтенных в ГКН
 - Граница территории проектирования
 - Существующие красные линии с номерами характерных точек
 - Красные линии устанавливаемые с номерами характерных точек
 - - - Ось существующей дороги
 - Газопровод
 - Нефтепровод
 - ВЛ 0.4кВ, 6кВ, 10кВ
 - - - Кабель связи




М 1:1000

Изм.	Кол.уч.	Лист	№ док.	Подпись	Дата
Разработал	Ефимов Д.М.				04.19
Проверил	Евсеева Н.А.				04.19

Проект планировки и проект межевания части территории Фроловского сельского поселения Пермского муниципального района Пермского края, с целью размещения линейного объекта – автомобильная дорога Городская свалка – Жибрен.

Проект планировки территории Основная часть	Стадия	Лист	Листов
	П	23	27
Чертеж красных линий	ООО "Землеустроитель"		

Чертеж красных линий



- Условные обозначения**
- Граница земельных участков учтенных в ГИП
 - Граница территории проектирования
 - Существующие красные линии с номерами характерных точек
 - Красные линии устанавливаемые с номерами характерных точек
 - - - Ось существующей дороги
 - Газопровод
 - Нефтепровод
 - ВЛ 0.4кВ, 6кВ, 10кВ
 - Кабель связи



М 1:1000

Проект планировки и проект межевания части территории Фроловского сельского поселения Пермского муниципального района Пермского края, с целью размещения линейного объекта – автомобильная дорога Городская свалка – Жебрен.					
Изм.	Кол.уч.	Лист	№ док	Подпись	Дата
Разработал	Ефимов Д.М.				04.19
Проверил	Евсеева Н.А.				04.19
Проект планировки территории Основная часть				Стадия	Лист
				П	24
Чертеж красных линий				Листов	27
				ООО "Землеустроитель"	

Чертеж красных линий

95

Условные обозначения

- Граница земельных участков учтенных в ГКН
- Граница территории проектирования
- Существующие красные линии с номерами характерных точек
- Красные линии устанавливаемые с номерами характерных точек
- - - Ось существующей дороги
- Газопровод
- Нефтепровод
- ВЛ 0.4кВ, 6кВ, 10кВ
- Кабель связи




Схема расположения листов чертежа








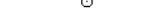



Изм.	Кол.уч.	Лист	№ док	Подпись	Дата	Проект планировки территории Основная часть		
						Стадия	Лист	Листов
Разработал		Ефимов Д.М.			04.19	П	25	27
Проверил		Евсеева Н.А.			04.19	000 "Землеустроитель"		
Чертеж красных линий								

М 1:1000

формат А4+2

Чертеж красных линий

- Условные обозначения**
-  Граница земельных участков учтенных в ГКН
 -  Граница территории проектирования
 -  Существующие красные линии с номерами характерных точек
 -  Красные линии устанавливаемые с номерами характерных точек
 -  Ось существующей дороги
 -  Газопровод
 -  Нефтепровод
 -  ВЛ 0.4кВ, 6кВ, 10кВ
 -  Кабель связи

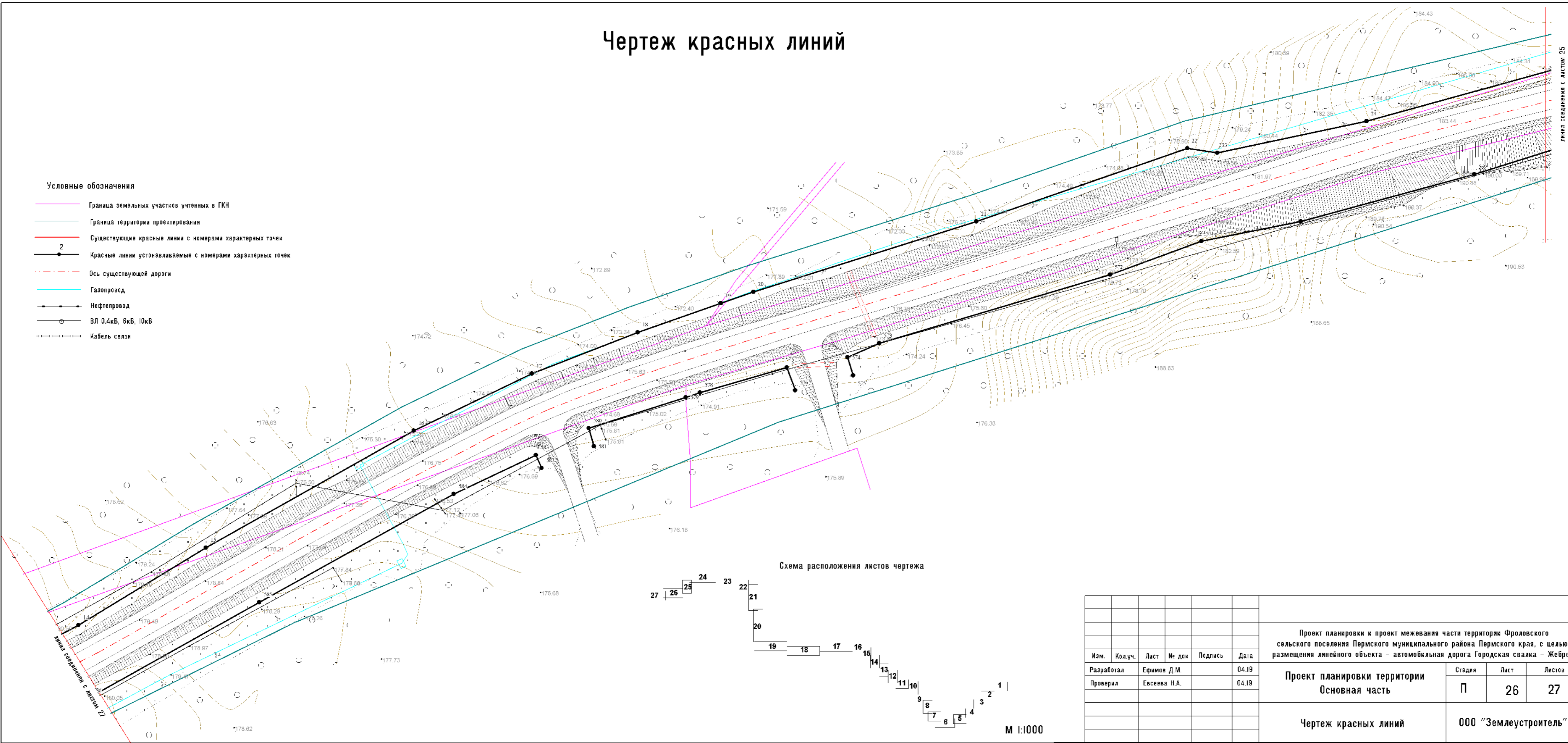
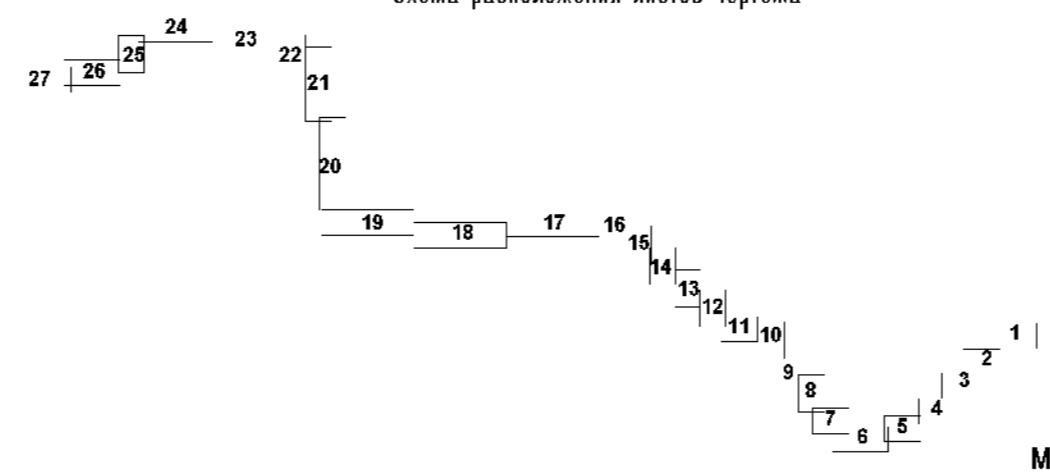



Схема расположения листов чертежа



М 1:1000

Изм.	Кол.уч.	Лист	№ док	Подпись	Дата	Проект планировки территории Основная часть		
Разработал	Ефимов Д.М.				04.19	Стадия	Лист	Листов
Проверил	Евсеева Н.А.				04.19	П	26	27
Чертеж красных линий						ООО "Землеустроитель"		

Чертеж красных линий



- Условные обозначения**
- Граница земельных участков учтенных в ГКН
 - Граница территории проектирования
 - Существующие красные линии с номерами характерных точек
 - Красные линии устанавливаемые с номерами характерных точек
 - - - Ось существующей дороги
 - Газопровод
 - Нефтепровод
 - ВЛ 0.4кВ, 6кВ, 10кВ
 - - - Кабель связи



М 1:1000

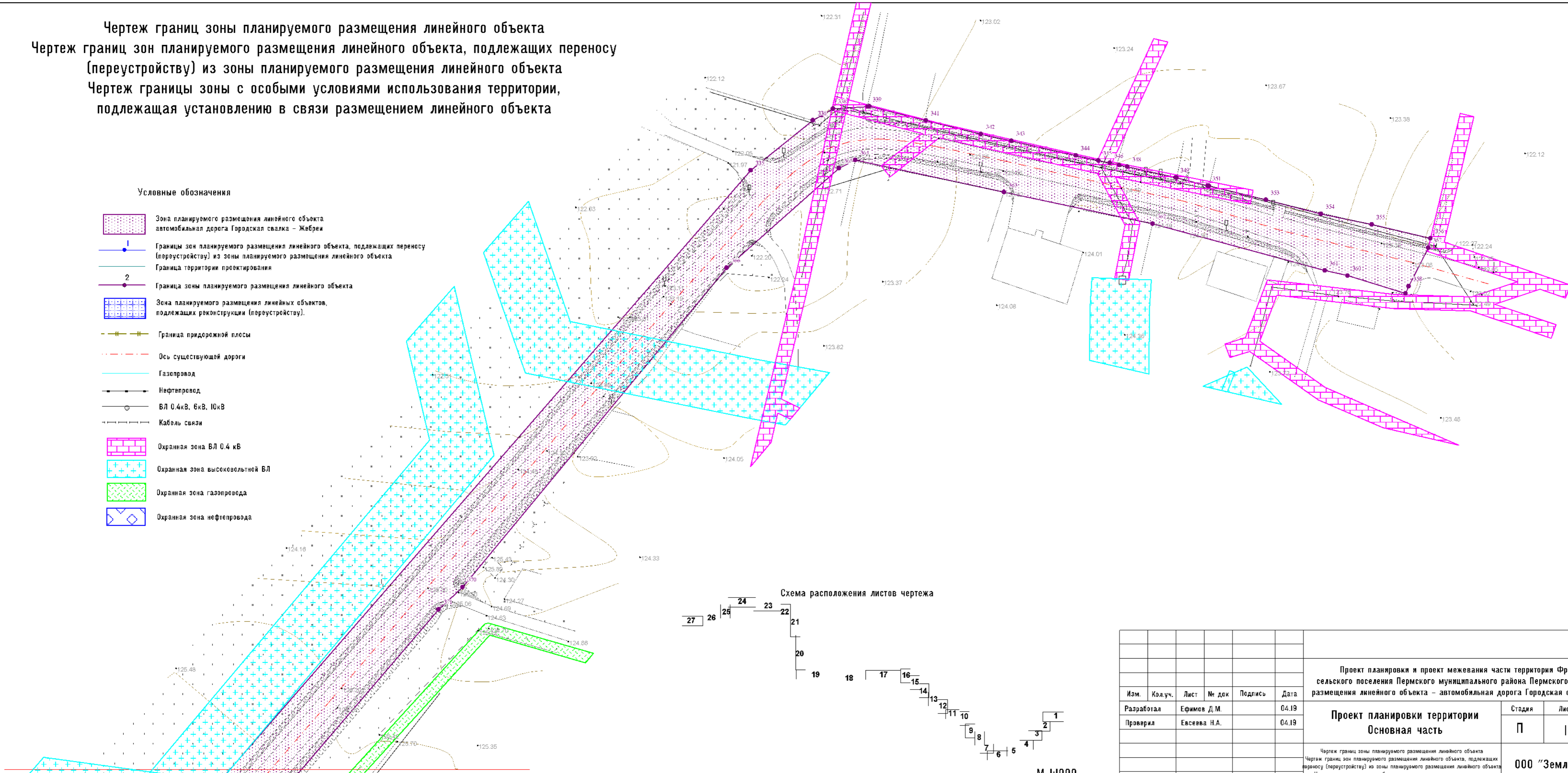
Изм.	Кол.уч.	Лист	№ док	Подпись	Дата
Разработал		Ефимов Д.М.			04.19
Проверил		Евсеева Н.А.			04.19

Проект планировки и проект межевания части территории Фроловского сельского поселения Пермского муниципального района Пермского края, с целью размещения линейного объекта – автомобильная дорога Городская свалка – Жебрен.					
Проект планировки территории Основная часть			Стадия	Лист	Листов
Чертеж красных линий			П	27	27
ООО "Землеустроитель"					

Чертеж границ зоны планируемого размещения линейного объекта
 Чертеж границ зон планируемого размещения линейного объекта, подлежащих переносу (переустройству) из зоны планируемого размещения линейного объекта
 Чертеж границы зоны с особыми условиями использования территории, подлежащая установлению в связи размещением линейного объекта

Условные обозначения

-  Зона планируемого размещения линейного объекта автомобильная дорога Городская свалка – Жебрей
-  Границы зон планируемого размещения линейного объекта, подлежащих переносу (переустройству) из зоны планируемого размещения линейного объекта
-  Граница территории проектирования
-  Граница зоны планируемого размещения линейного объекта
-  Зона планируемого размещения линейных объектов, подлежащих реконструкции (переустройству).
-  Граница придорожной полосы
-  Ось существующей дороги
-  Газопровод
-  Нефтепровод
-  ВЛ 0.4кВ, 6кВ, 10кВ
-  Кабель связи
-  Охранная зона ВЛ 0.4 кВ
-  Охранная зона высоковольтной ВЛ
-  Охранная зона газопровода
-  Охранная зона нефтепровода



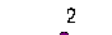






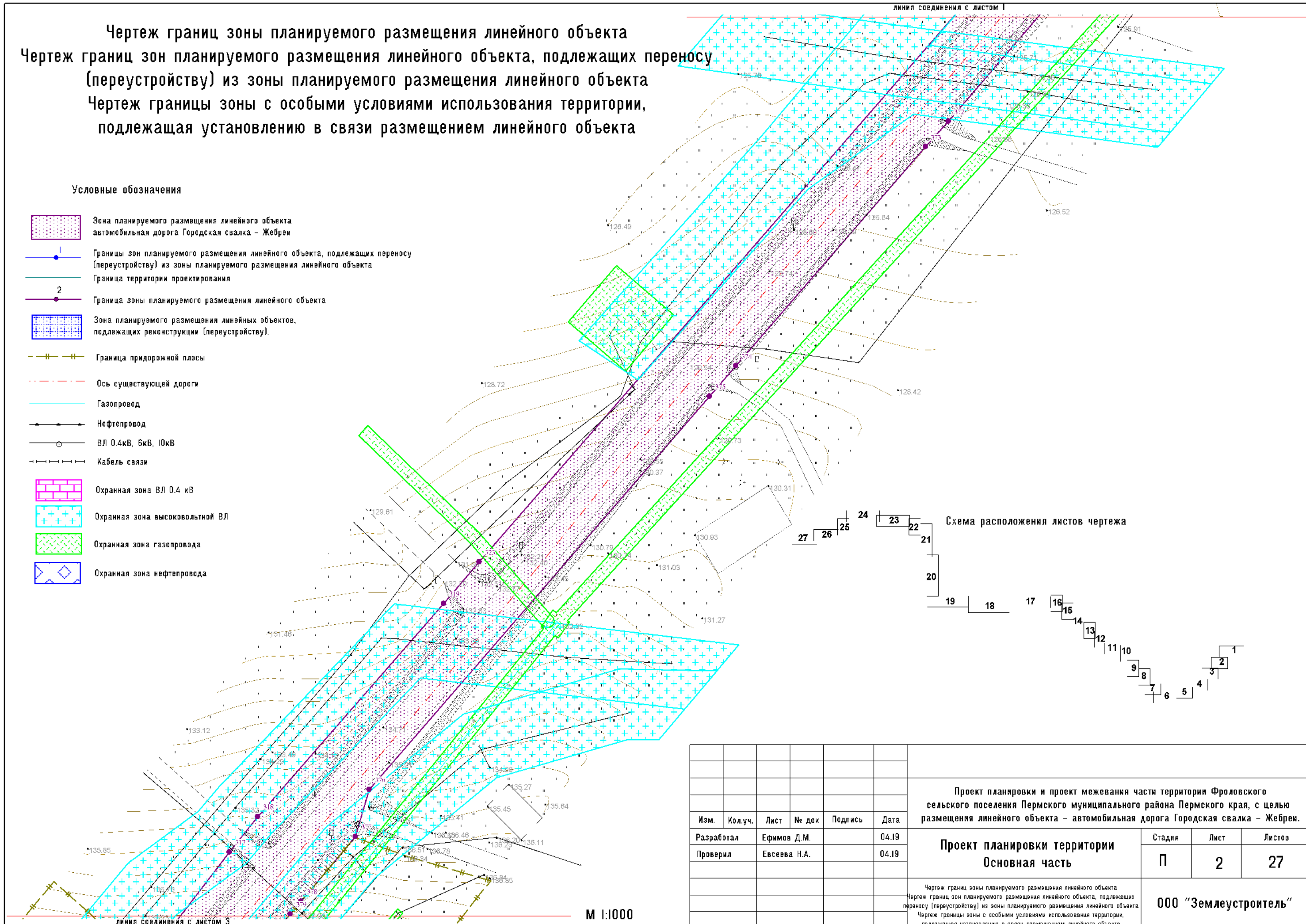
Изм.	Кол.уч.	Лист	№ док	Подпись	Дата	Проект планировки и проект межевания части территории Фроловского сельского поселения Пермского муниципального района Пермского края, с целью размещения линейного объекта – автомобильная дорога Городская свалка – Жебрей.			
Разработал	Ефимов Д.М.				04.19	Проект планировки территории Основная часть	Стадия	Лист	Листов
Проверил	Евсеева Н.А.				04.19		П	1	27
Чертеж границ зоны планируемого размещения линейного объекта Чертеж границ зон планируемого размещения линейного объекта, подлежащих переносу (переустройству) из зоны планируемого размещения линейного объекта Чертеж границы зоны с особыми условиями использования территории, подлежащая установлению в связи размещением линейного объекта						ООО "Землеустроитель"			

Чертеж границ зоны планируемого размещения линейного объекта
 Чертеж границ зон планируемого размещения линейного объекта, подлежащих переносу (переустройству) из зоны планируемого размещения линейного объекта
 Чертеж границы зоны с особыми условиями использования территории, подлежащая установлению в связи размещением линейного объекта

линия соединения с листом 1

Условные обозначения

-  Зона планируемого размещения линейного объекта автомобильная дорога Городская свалка – Жебрен
-  Границы зон планируемого размещения линейного объекта, подлежащих переносу (переустройству) из зоны планируемого размещения линейного объекта
-  Граница территории проектирования
-  Граница зоны планируемого размещения линейного объекта
-  Зона планируемого размещения линейных объектов, подлежащих реконструкции (переустройству).
-  Граница придорожной полосы
-  Ось существующей дороги
-  Газопровод
-  Нефтепровод
-  ВЛ 0.4кВ, 6кВ, 10кВ
-  Кабель связи
-  Охранная зона ВЛ 0.4 кВ
-  Охранная зона высоковольтной ВЛ
-  Охранная зона газопровода
-  Охранная зона нефтепровода










М 1:1000

						Проект планировки и проект межевания части территории Фроловского сельского поселения Пермского муниципального района Пермского края, с целью размещения линейного объекта – автомобильная дорога Городская свалка – Жебрен.		
Изм.	Кол.уч.	Лист	№ док	Подпись	Дата	Проект планировки территории Основная часть		
Разработал		Ефимов Д.М.			04.19	Стадия	Лист	Листов
Проверил		Евсеева Н.А.			04.19	П	2	27
						ООО "Землеустроитель"		

формат А4+2

Чертеж границ зоны планируемого размещения линейного объекта
 Чертеж границ зон планируемого размещения линейного объекта, подлежащих переносу (переустройству) из зоны планируемого размещения линейного объекта
 Чертеж границы зоны с особыми условиями использования территории, подлежащая установлению в связи размещением линейного объекта

Условные обозначения

-  Зона планируемого размещения линейного объекта автомобильная дорога Городская свалка – Жебрей
-  1 Границы зон планируемого размещения линейного объекта, подлежащих переносу (переустройству) из зоны планируемого размещения линейного объекта
-  Граница территории проектирования
-  2 Граница зоны планируемого размещения линейного объекта
-  Зона планируемого размещения линейных объектов, подлежащих реконструкции (переустройству).
-  Граница придорожной полосы
-  Ось существующей дороги
-  Газопровод
-  Нефтепровод
-  ВЛ 0.4кВ, 6кВ, 10кВ
-  Кабель связи
-  Охранная зона ВЛ 0.4 кВ
-  Охранная зона высоковольтной ВЛ
-  Охранная зона газопровода
-  Охранная зона нефтепровода

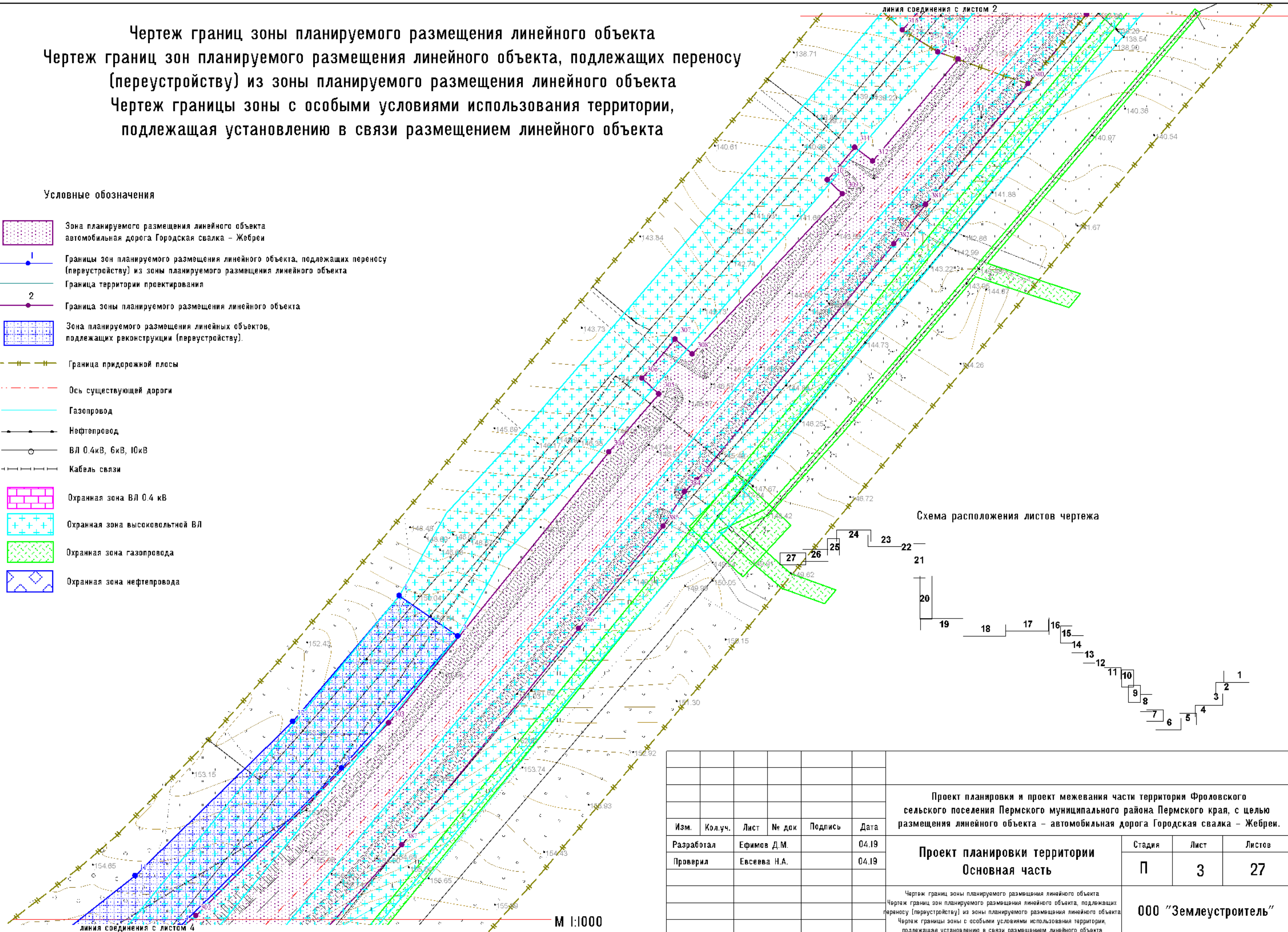
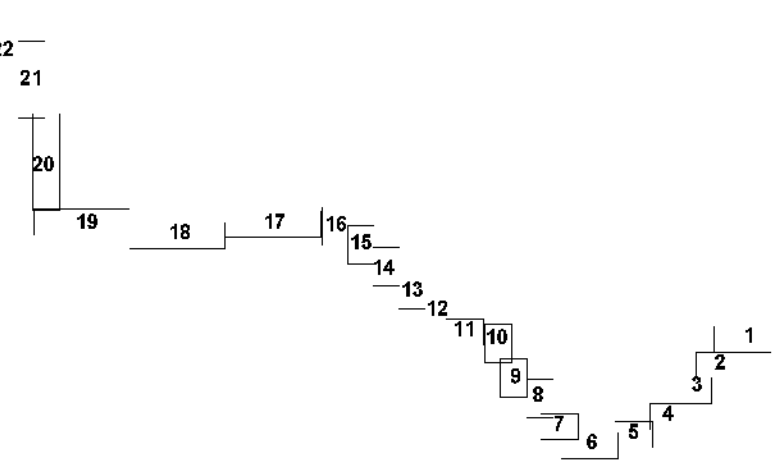


Схема расположения листов чертежа

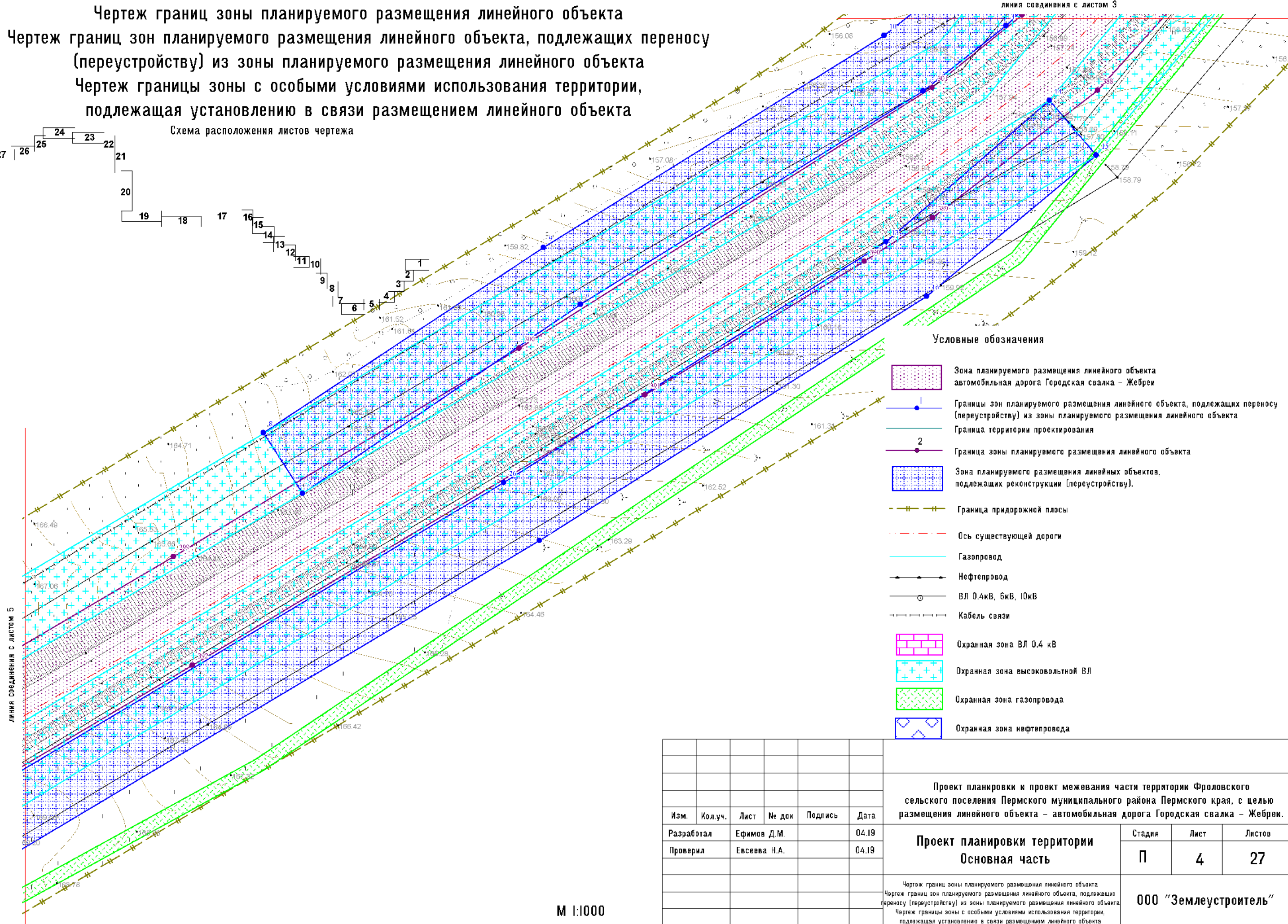


М 1:1000

Проект планировки и проект межевания части территории Фроловского сельского поселения Пермского муниципального района Пермского края, с целью размещения линейного объекта – автомобильная дорога Городская свалка – Жебрей.					
Изм.	Кол.уч.	Лист	№ док	Подпись	Дата
Разработал	Ефимов Д.М.				04.19
Проверил	Евсеева Н.А.				04.19
Проект планировки территории				Стадия	Лист
Основная часть				П	3
Чертеж границ зоны планируемого размещения линейного объекта Чертеж границ зон планируемого размещения линейного объекта, подлежащих переносу (переустройству) из зоны планируемого размещения линейного объекта Чертеж границы зоны с особыми условиями использования территории, подлежащая установлению в связи размещением линейного объекта				Листов	27
ООО "Землеустроитель"					

Чертеж границ зоны планируемого размещения линейного объекта
 Чертеж границ зон планируемого размещения линейного объекта, подлежащих переносу (переустройству) из зоны планируемого размещения линейного объекта
 Чертеж границы зоны с особыми условиями использования территории, подлежащая установлению в связи размещением линейного объекта

Схема расположения листов чертежа



Условные обозначения

- Зона планируемого размещения линейного объекта автомобильная дорога Городская свалка – Жебрен
- Границы зон планируемого размещения линейного объекта, подлежащих переносу (переустройству) из зоны планируемого размещения линейного объекта
- Граница территории проектирования
- Граница зоны планируемого размещения линейного объекта
- Зона планируемого размещения линейных объектов, подлежащих реконструкции (переустройству).
- Граница придорожной полосы
- Ось существующей дороги
- Газопровод
- Нефтепровод
- ВЛ 0.4кВ, 6кВ, 10кВ
- Кабель связи
- Охранная зона ВЛ 0.4 кВ
- Охранная зона высоковольтной ВЛ
- Охранная зона газопровода
- Охранная зона нефтепровода







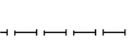


						Проект планировки и проект межевания части территории Фроловского сельского поселения Пермского муниципального района Пермского края, с целью размещения линейного объекта – автомобильная дорога Городская свалка – Жебрен.		
Изм.	Кол.уч.	Лист	№ док	Подпись	Дата	Проект планировки территории Основная часть		
Разработал		Ефимов Д.М.			04.19	П	4	27
Проверил		Евсеева Н.А.			04.19			
						000 "Землеустроитель"		

М 1:1000

формат А4+2

Чертеж границ зоны планируемого размещения линейного объекта
 Чертеж границ зон планируемого размещения линейного объекта, подлежащих переносу (переустройству) из зоны планируемого размещения линейного объекта
 Чертеж границы зоны с особыми условиями использования территории, подлежащая установлению в связи размещением линейного объекта

Условные обозначения

-  Зона планируемого размещения линейного объекта автомобильная дорога Городская свалка – Жебреи
-  Границы зон планируемого размещения линейного объекта, подлежащих переносу (переустройству) из зоны планируемого размещения линейного объекта
-  Граница территории проектирования
-  Граница зоны планируемого размещения линейного объекта
-  Зона планируемого размещения линейных объектов, подлежащих реконструкции (переустройству).
-  Граница придорожной полосы
-  Ось существующей дороги
-  Газопровод
-  Нефтепровод
-  ВЛ 0.4кВ, 6кВ, 10кВ
-  Кабель связи
-  Охранная зона ВЛ 0.4 кВ
-  Охранная зона высоковольтной ВЛ
-  Охранная зона газопровода
-  Охранная зона нефтепровода

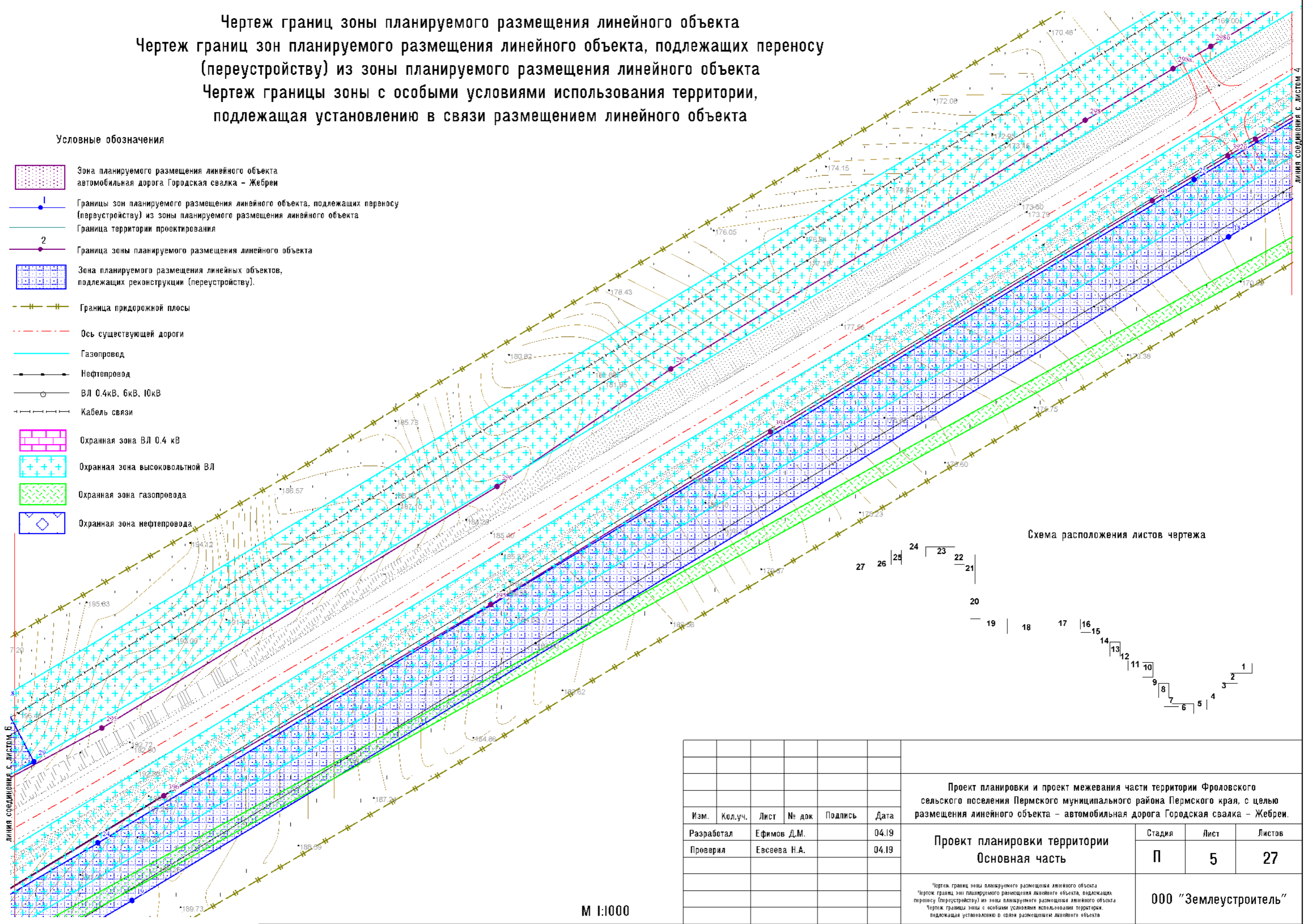
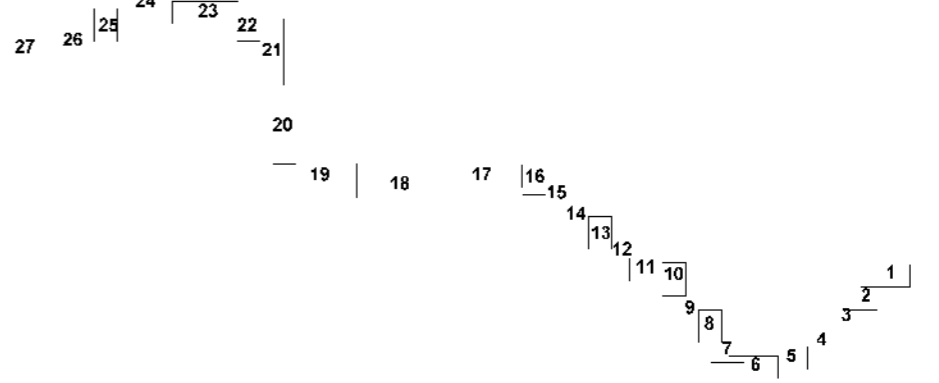


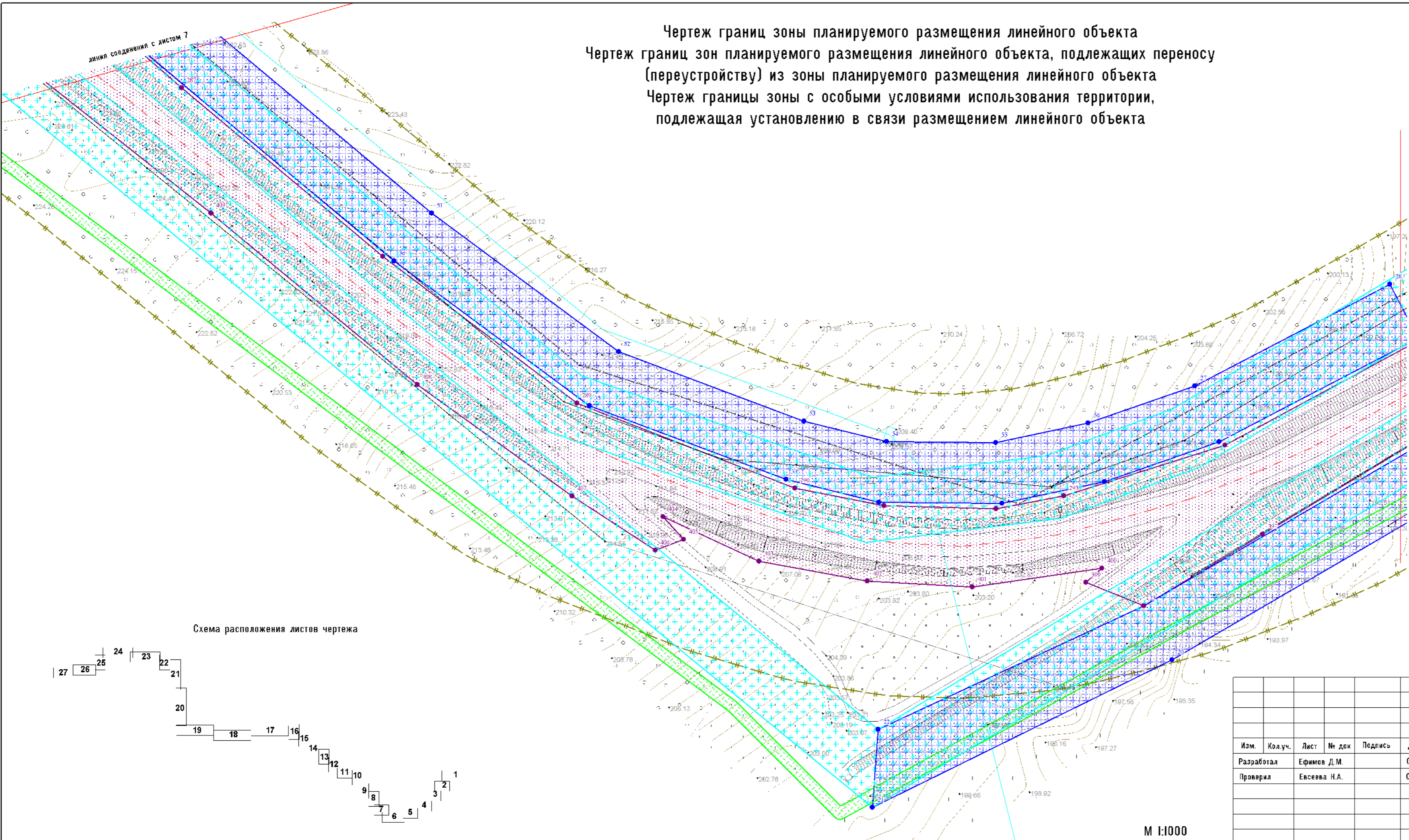
Схема расположения листов чертежа



						Проект планировки и проект межевания части территории Фроловского сельского поселения Пермского муниципального района Пермского края, с целью размещения линейного объекта – автомобильная дорога Городская свалка – Жебреи.			
Изм.	Кол.уч.	Лист	№ док	Подпись	Дата	Проект планировки территории Основная часть	Стадия	Лист	Листов
							П	5	27
						ООО "Землеустроитель"			
						формат А412			

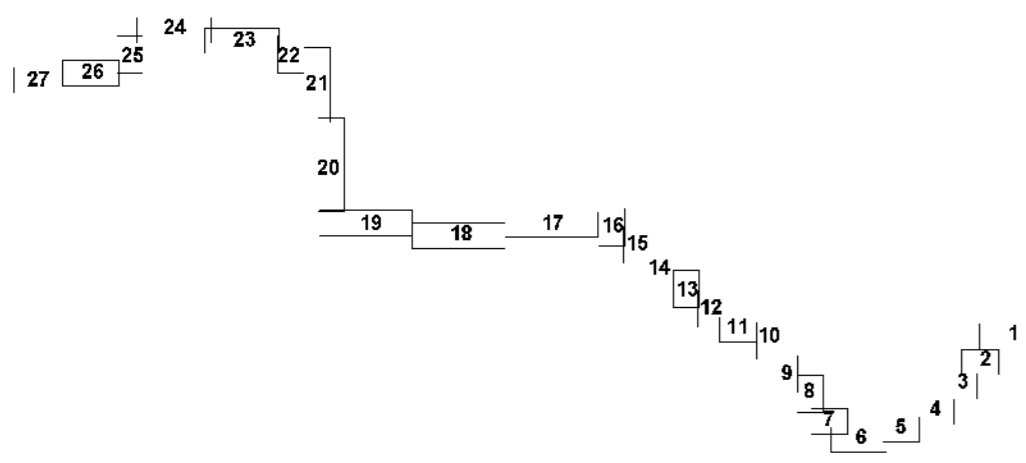
М 1:1000

Чертеж границ зоны планируемого размещения линейного объекта
 Чертеж границ зон планируемого размещения линейного объекта, подлежащих переносу (переустройству) из зоны планируемого размещения линейного объекта
 Чертеж границы зоны с особыми условиями использования территории, подлежащая установлению в связи размещением линейного объекта



- Условные обозначения
- Зона планируемого размещения линейного объекта автомобильная дорога Городская свалка – Жебрен
 - Границы зон планируемого размещения линейного объекта, подлежащих переносу (переустройству) из зоны планируемого размещения линейного объекта
 - Граница территории проектирования
 - Граница зоны планируемого размещения линейного объекта
 - Зона планируемого размещения линейных объектов, подлежащих реконструкции (переустройству).
 - Граница придорожной полосы
 - Ось существующей дороги
 - Газопровод
 - Нефтепровод
 - ВЛ 0.4кВ, 6кВ, 10кВ
 - Кабель связи
 - Охранная зона ВЛ 0.4 кВ
 - Охранная зона высоковольтной ВЛ
 - Охранная зона газопровода
 - Охранная зона нефтепровода

Схема расположения листов чертежа



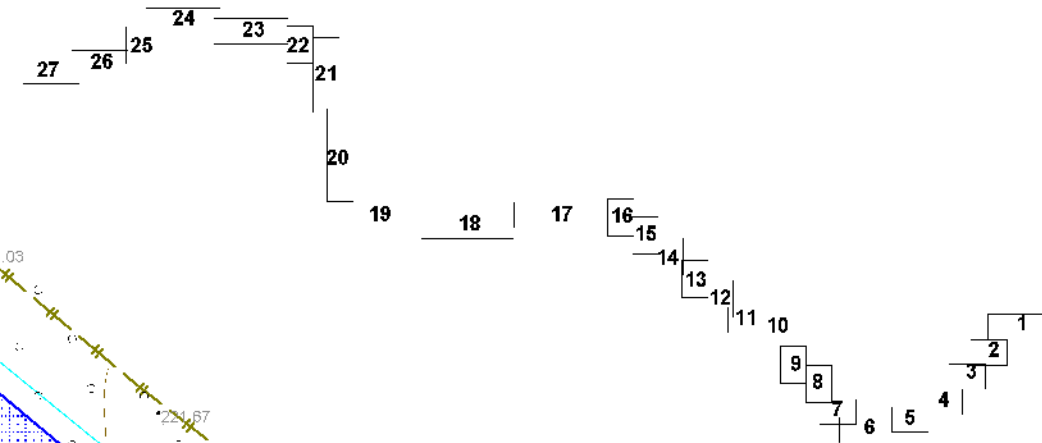
М 1:1000

Изм.	Кол.уч.	Лист	№ док.	Подпись	Дата	Проект планировки и проект межевания части территории Фроловского сельского поселения Пермского муниципального района Пермского края, с целью размещения линейного объекта – автомобильная дорога Городская свалка – Жебрен.			
Разработал	Ефимов Д.М.				04.19	Проект планировки территории Основная часть	Стадия	Лист	Листов
Проверил	Евсеева Н.А.				04.19		П	6	27
						000 "Землеустроитель"			

линия соединения с листом 8

Чертеж границ зоны планируемого размещения линейного объекта
 Чертеж границ зон планируемого размещения линейного объекта, подлежащих переносу (переустройству) из зоны планируемого размещения линейного объекта
 Чертеж границы зоны с особыми условиями использования территории, подлежащая установлению в связи размещением линейного объекта

Схема расположения листов чертежа



Условные обозначения

-  Зона планируемого размещения линейного объекта автомобильная дорога Городская свалка - Жебрен
-  Границы зон планируемого размещения линейного объекта, подлежащих переносу (переустройству) из зоны планируемого размещения линейного объекта
-  Граница территории проектирования
-  Граница зоны планируемого размещения линейного объекта
-  Зона планируемого размещения линейных объектов, подлежащих реконструкции (переустройству).
-  Граница придорожной полосы
-  Ось существующей дороги
-  Газопровод
-  Нефтепровод
-  ВЛ 0.4кВ, 6кВ, 10кВ
-  Кабель связи
-  Охранная зона ВЛ 0.4 кВ
-  Охранная зона высоковольтной ВЛ
-  Охранная зона газопровода
-  Охранная зона нефтепровода

линия соединения с листом 6

M 1:1000

Изм.	Кол.уч.	Лист	№ док	Подпись	Дата
Разработал		Ефимов Д.М.			04.19
Проверил		Евсеева Н.А.			04.19

Проект планировки и проект межевания части территории Фроловского сельского поселения Пермского муниципального района Пермского края, с целью размещения линейного объекта – автомобильная дорога Городская свалка – Жебрен.

Проект планировки территории
Основная часть

Стадия	Лист	Листов
П	7	27










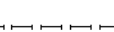





Чертеж границ зоны планируемого размещения линейного объекта
 Чертеж границ зон планируемого размещения линейного объекта, подлежащих переносу (переустройству) из зоны планируемого размещения линейного объекта
 Чертеж границы зоны с особыми условиями использования территории, подлежащая установлению в связи размещением линейного объекта

ООО "Землеустроитель"

формат А4+2

**Чертеж границ зоны планируемого размещения линейного объекта
 Чертеж границ зон планируемого размещения линейного объекта, подлежащих переносу
 (переустройству) из зоны планируемого размещения линейного объекта
 Чертеж границы зоны с особыми условиями использования территории,
 подлежащая установлению в связи размещением линейного объекта**

Условные обозначения

-  Зона планируемого размещения линейного объекта автомобильная дорога Городская свалка – Жебрен
-  Границы зон планируемого размещения линейного объекта, подлежащих переносу (переустройству) из зоны планируемого размещения линейного объекта
-  Граница территории проектирования
-  Граница зоны планируемого размещения линейного объекта
-  Зона планируемого размещения линейных объектов, подлежащих реконструкции (переустройству).
-  Граница придорожной полосы
-  Ось существующей дороги
-  Газопровод
-  Нефтепровод
-  ВЛ 0.4кВ, 6кВ, 10кВ
-  Кабель связи
-  Охранная зона ВЛ 0.4 кВ
-  Охранная зона высоковольтной ВЛ
-  Охранная зона газопровода
-  Охранная зона нефтепровода

линия соединения с листом 9

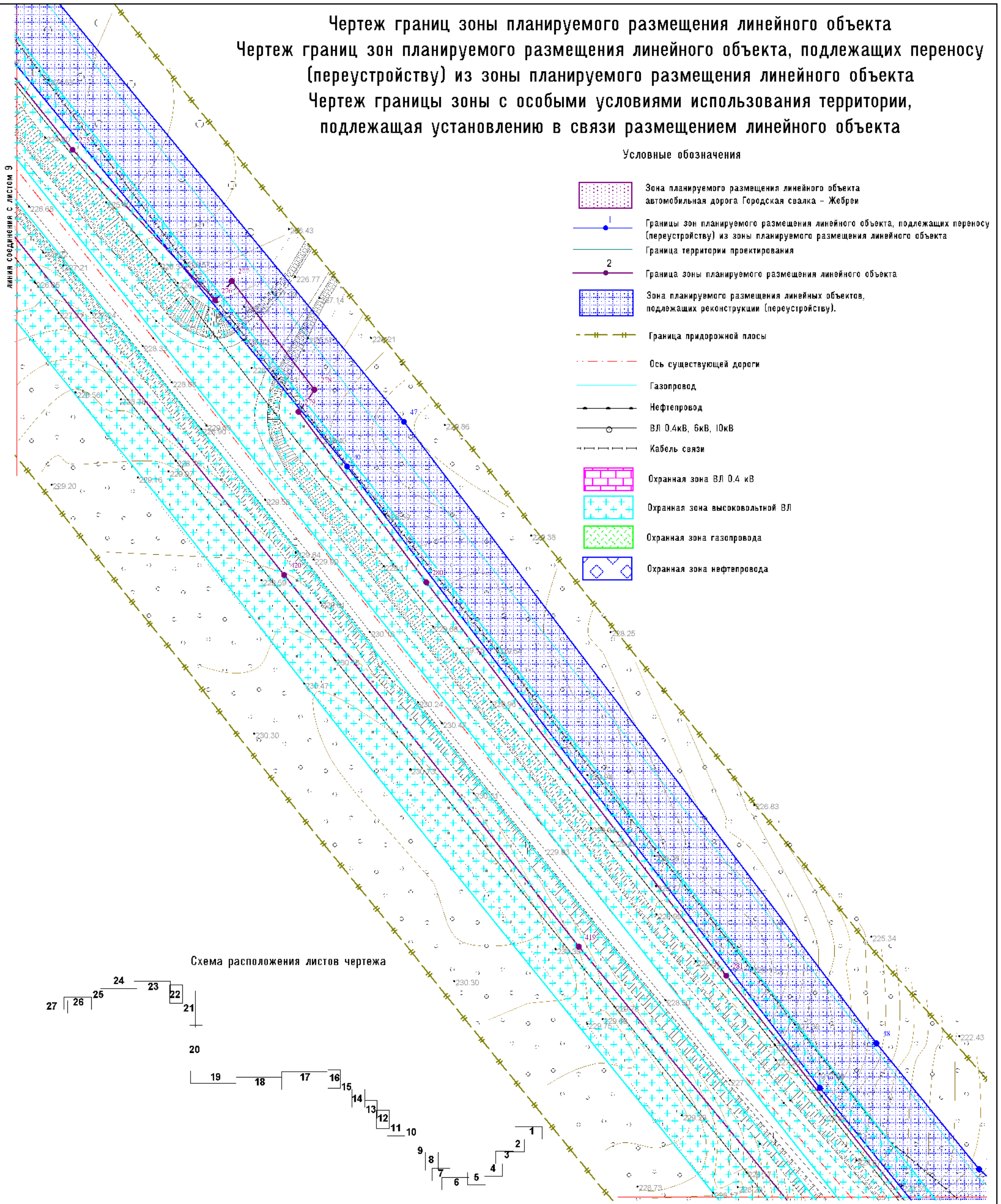
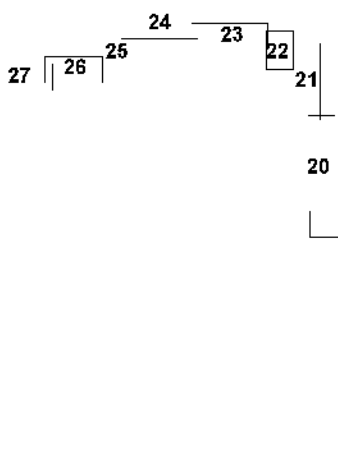


Схема расположения листов чертежа



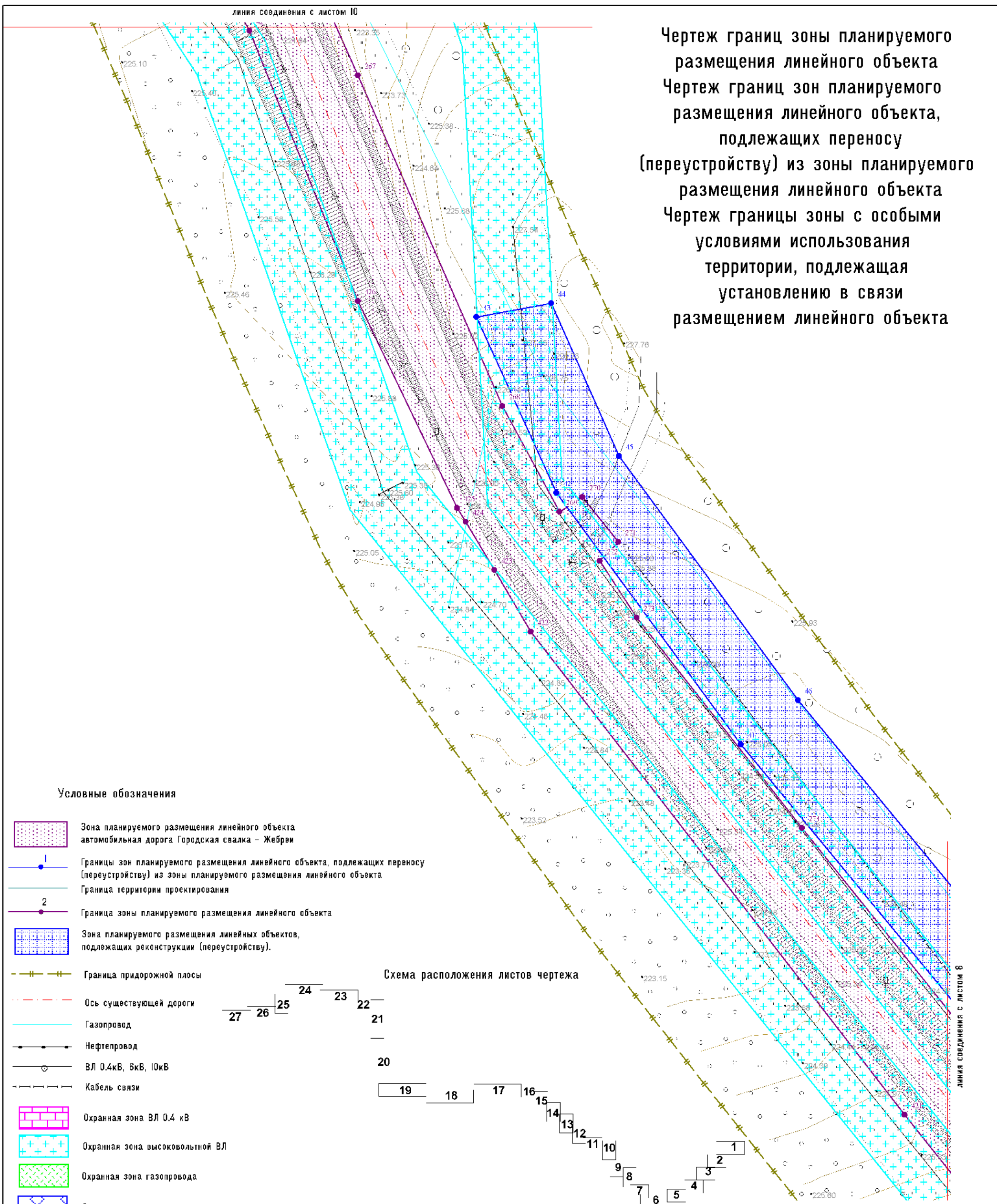
линия соединения с листом 7

М 1:1000

						Проект планировки и проект межевания части территории Фроловского сельского поселения Пермского муниципального района Пермского края, с целью размещения линейного объекта – автомобильная дорога Городская свалка – Жебрен.		
Изм.	Кол.уч.	Лист	№ док	Подпись	Дата	Проект планировки территории Основная часть		
Разработал		Ефимов Д.М.			04.19			
Проверил		Евсеева Н.А.			04.19	П	8	27
						000 "Землеустроитель"		

Чертеж границ зоны планируемого размещения линейного объекта
 Чертеж границ зон планируемого размещения линейного объекта, подлежащих переносу (переустройству) из зоны планируемого размещения линейного объекта
 Чертеж границы зоны с особыми условиями использования территории,
 подлежащая установлению в связи размещением линейного объекта

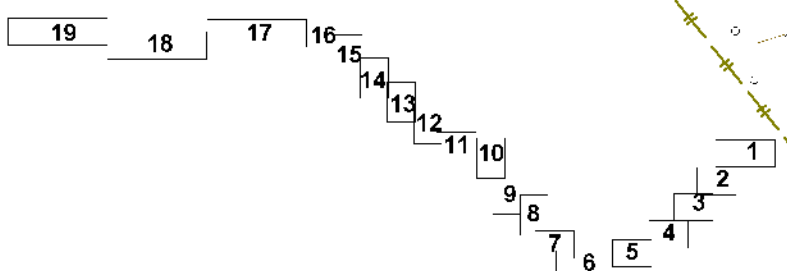
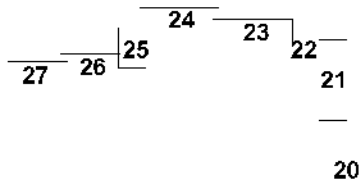
Чертеж границ зоны планируемого размещения линейного объекта
 Чертеж границ зон планируемого размещения линейного объекта, подлежащих переносу (переустройству) из зоны планируемого размещения линейного объекта
 Чертеж границы зоны с особыми условиями использования территории, подлежащая установлению в связи размещением линейного объекта



Условные обозначения

- Зона планируемого размещения линейного объекта автомобильная дорога Городская свалка - Жебрен
- 1 Границы зон планируемого размещения линейного объекта, подлежащих переносу (переустройству) из зоны планируемого размещения линейного объекта
- 2 Граница территории проектирования
- Граница зоны планируемого размещения линейного объекта
- Зона планируемого размещения линейных объектов, подлежащих реконструкции (переустройству).
- Граница придорожной полосы
- Ось существующей дороги
- Газопровод
- Нефтепровод
- ВЛ 0.4кВ, 6кВ, 10кВ
- Кабель связи
- Охранная зона ВЛ 0.4 кВ
- Охранная зона высоковольтной ВЛ
- Охранная зона газопровода
- Охранная зона нефтепровода

Схема расположения листов чертежа

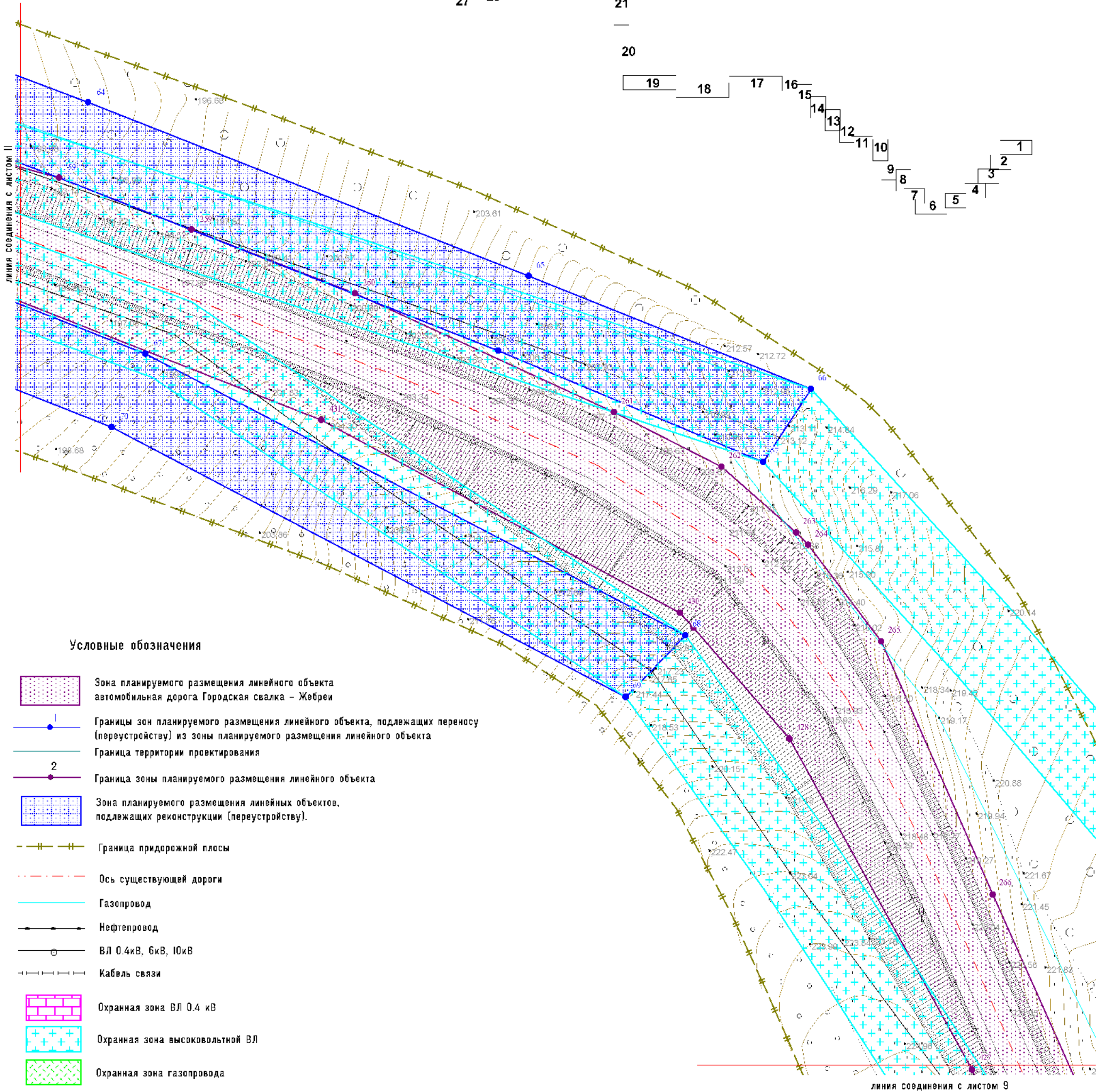
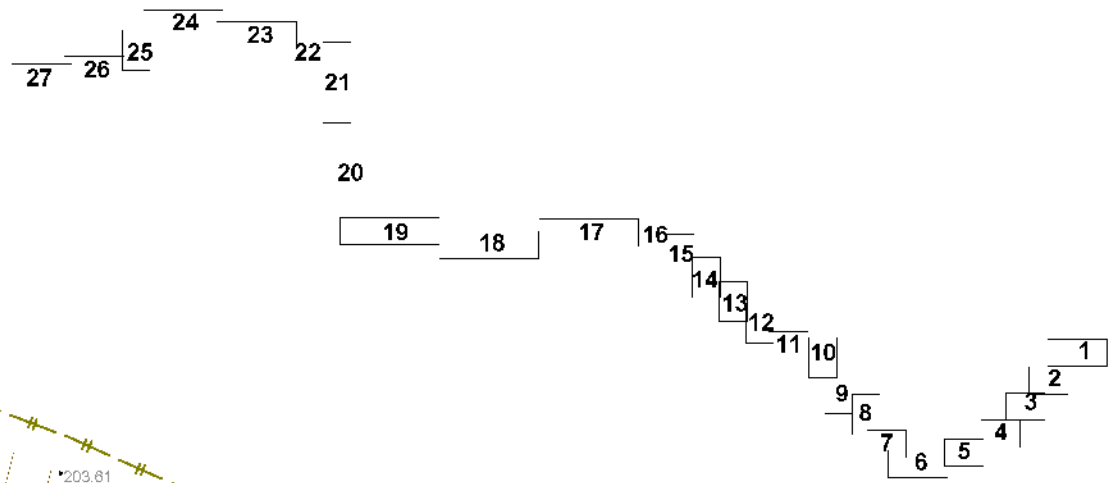


М 1:1000

Изм.	Кол.уч.	Лист	№ док	Подпись	Дата	Проект планировки и проект межевания части территории Фроловского сельского поселения Пермского муниципального района Пермского края, с целью размещения линейного объекта - автомобильная дорога Городская свалка - Жебрен.			
Разработал		Ефимов Д.М.			04.19	Проект планировки территории Основная часть	Стадия	Лист	Листов
Проверил		Евсеева Н.А.			04.19		П	9	27
Чертеж границ зоны планируемого размещения линейного объекта Чертеж границ зон планируемого размещения линейного объекта, подлежащих переносу (переустройству) из зоны планируемого размещения линейного объекта Чертеж границы зоны с особыми условиями использования территории, подлежащая установлению в связи размещением линейного объекта						000 "Землеустроитель"			

Чертеж границ зоны планируемого размещения линейного объекта
Чертеж границ зон планируемого размещения линейного объекта, подлежащих переносу (переустройству) из зоны планируемого размещения линейного объекта
Чертеж границы зоны с особыми условиями использования территории, подлежащая установлению в связи размещением линейного объекта

Схема расположения листов чертежа



Условные обозначения

- Зона планируемого размещения линейного объекта автомобильная дорога Городская свалка – Жебрей
- Границы зон планируемого размещения линейного объекта, подлежащих переносу (переустройству) из зоны планируемого размещения линейного объекта
- Граница территории проектирования
- Зона планируемого размещения линейных объектов, подлежащих реконструкции (переустройству).
- Граница придорожной плесы
- Ось существующей дороги
- Газопровод
- Нефтепровод
- ВЛ 0.4кВ, 6кВ, 10кВ
- Кабель связи
- Охранная зона ВЛ 0.4 кВ
- Охранная зона высоковольтной ВЛ
- Охранная зона газопровода
- Охранная зона нефтепровода

линия соединения с листом 9

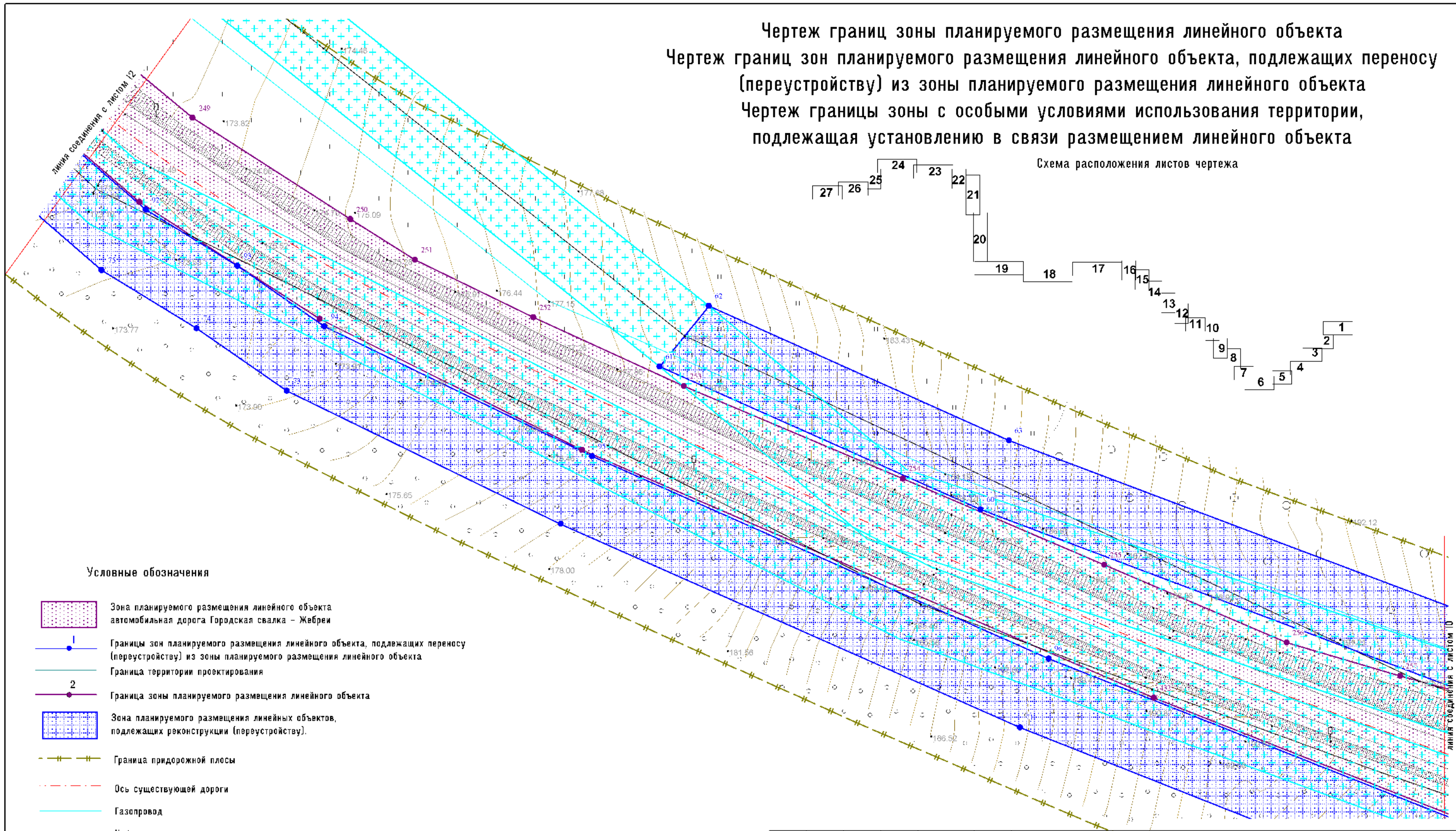
M 1:1000

Проект планировки и проект межевания части территории Фроловского сельского поселения Пермского муниципального района Пермского края, с целью размещения линейного объекта – автомобильная дорога Городская свалка – Жебрей.					
Изм.	Кол.уч.	Лист	№ док	Подпись	Дата
Разработал		Ефимов Д.М.			04.19
Проверил		Евсеева Н.А.			04.19
Проект планировки территории Основная часть					
		Стадия	Лист	Листов	
		П	10	27	
Чертеж границ зоны планируемого размещения линейного объекта Чертеж границ зон планируемого размещения линейного объекта, подлежащих переносу (переустройству) из зоны планируемого размещения линейного объекта Чертеж границы зоны с особыми условиями использования территории, подлежащая установлению в связи размещением линейного объекта					
000 "Землеустроитель"					










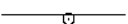
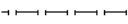




формат А4+2

Чертеж границ зоны планируемого размещения линейного объекта
 Чертеж границ зон планируемого размещения линейного объекта, подлежащих переносу
 (переустройству) из зоны планируемого размещения линейного объекта
 Чертеж границы зоны с особыми условиями использования территории,
 подлежащая установлению в связи размещением линейного объекта

Схема расположения листов чертежа



Условные обозначения

-  Зона планируемого размещения линейного объекта
автомобильная дорога Городская свалка – Жебрей
-  1 Границы зон планируемого размещения линейного объекта, подлежащих переносу
(переустройству) из зоны планируемого размещения линейного объекта
-  2 Граница территории проектирования
-  Граница зоны планируемого размещения линейного объекта
-  Зона планируемого размещения линейных объектов,
подлежащих реконструкции (переустройству).
-  Граница придорожной полосы
-  Ось существующей дороги
-  Газопровод
-  Нефтепровод
-  ВЛ 0.4кВ, 6кВ, 10кВ
-  Кабель связи
-  Охранная зона ВЛ 0.4 кВ
-  Охранная зона высоковольтной ВЛ
-  Охранная зона газопровода
-  Охранная зона нефтепровода

Изм.	Кол.уч.	Лист	№ док	Подпись	Дата
Разработал		Ефимов Д.М.			04.19
Проверил		Евсеева Н.А.			04.19

Проект планировки и проект межевания части территории Фроловского сельского поселения Пермского муниципального района Пермского края, с целью размещения линейного объекта – автомобильная дорога Городская свалка – Жебрей.

**Проект планировки территории
Основная часть**

Стадия	Лист	Листов
П	II	27

Чертеж границ зоны планируемого размещения линейного объекта
 Чертеж границ зон планируемого размещения линейного объекта, подлежащих переносу (переустройству) из зоны планируемого размещения линейного объекта
 Чертеж границы зоны с особыми условиями использования территории,
 подлежащая установлению в связи размещением линейного объекта

ООО "Землеустроитель"

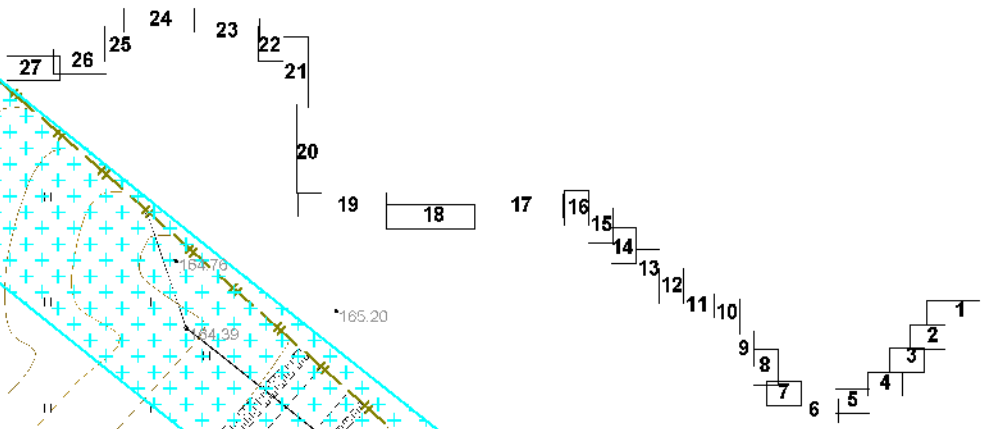
М 1:1000

формат А4+2

Чертеж границ зоны планируемого размещения линейного объекта
 Чертеж границ зон планируемого размещения линейного объекта, подлежащих переносу (переустройству) из зоны планируемого размещения линейного объекта
 Чертеж границы зоны с особыми условиями использования территории, подлежащая установлению в связи размещением линейного объекта

линия соединения с листом 13

Схема расположения листов чертежа



Условные обозначения

- Зона планируемого размещения линейного объекта автомобильная дорога Городская свалка – Жебрен
- Границы зон планируемого размещения линейного объекта, подлежащих переносу (переустройству) из зоны планируемого размещения линейного объекта
- Граница территории проектирования
- Граница зоны планируемого размещения линейного объекта
- Зона планируемого размещения линейных объектов, подлежащих реконструкции (переустройству).
- Граница придорожной полосы
- Ось существующей дороги
- Газопровод
- Нефтепровод
- ВЛ 0.4кВ, 6кВ, 10кВ
- Кабель связи
- Охранная зона ВЛ 0.4 кВ
- Охранная зона высоковольтной ВЛ
- Охранная зона газопровода
- Охранная зона нефтепровода

М 1:1000

						Проект планировки и проект межевания части территории Фроловского сельского поселения Пермского муниципального района Пермского края, с целью размещения линейного объекта – автомобильная дорога Городская свалка – Жебрен.		
Изм.	Кол.уч.	Лист	№ док	Подпись	Дата	Проект планировки территории Основная часть		
Разработал	Ефимов Д.М.				04.19	Стадия	Лист	Листов
Проверил	Евсеева Н.А.				04.19	П	12	27
						000 "Землеустроитель"		

Чертеж границ зоны планируемого размещения линейного объекта
Чертеж границ зон планируемого размещения линейного объекта, подлежащих переносу (переустройству) из зоны планируемого размещения линейного объекта
Чертеж границы зоны с особыми условиями использования территории, подлежащая установлению в связи размещением линейного объекта



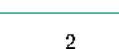





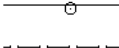






Схема расположения листов чертежа



линия соединения с листом 14

линия соединения с листом 12

Условные обозначения

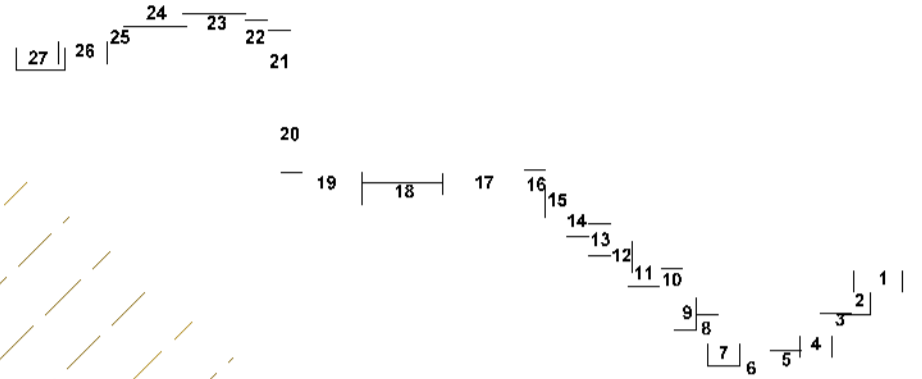
-  Зона планируемого размещения линейного объекта автомобильная дорога Городская свалка - Жебрен
-  Границы зон планируемого размещения линейного объекта, подлежащих переносу (переустройству) из зоны планируемого размещения линейного объекта
-  Граница территории проектирования
-  Граница зоны планируемого размещения линейного объекта
-  Зона планируемого размещения линейных объектов, подлежащих реконструкции (переустройству).
-  Граница придорожной полосы
-  Ось существующей дороги
-  Газопровод
-  Нефтепровод
-  ВЛ 0.4кВ, 6кВ, 10кВ
-  Кабель связи
-  Охранная зона ВЛ 0.4 кВ
-  Охранная зона высоковольтной ВЛ
-  Охранная зона газопровода
-  Охранная зона нефтепровода

М 1:1000

Проект планировки и проект межевания части территории Фроловского сельского поселения Пермского муниципального района Пермского края, с целью размещения линейного объекта – автомобильная дорога Городская свалка – Жебрен.					
Изм.	Кол.уч.	Лист	№ док	Подпись	Дата
Разработал				Ефимов Д.М.	04.19
Проверил				Евсеева Н.А.	04.19
Проект планировки территории				Стадия	Лист
Основная часть				П	13
Чертеж границ зоны планируемого размещения линейного объекта Чертеж границ зон планируемого размещения линейного объекта, подлежащих переносу (переустройству) из зоны планируемого размещения линейного объекта Чертеж границы зоны с особыми условиями использования территории, подлежащая установлению в связи размещением линейного объекта				ООО "Землеустроитель"	
				Листов	27

Чертеж границ зоны планируемого размещения линейного объекта
 Чертеж границ зон планируемого размещения линейного объекта, подлежащих переносу
 (переустройству) из зоны планируемого размещения линейного объекта
 Чертеж границы зоны с особыми условиями использования территории,
 подлежащая установлению в связи размещением линейного объекта




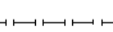


Схема расположения листов чертежа



линия соединения с листом 15

линия соединения с листом 13

Условные обозначения

-  Зона планируемого размещения линейного объекта автомобильная дорога Городская свалка – Жебрей
-  Границы зон планируемого размещения линейного объекта, подлежащих переносу (переустройству) из зоны планируемого размещения линейного объекта
-  Граница территории проектирования
-  Граница зоны планируемого размещения линейного объекта
-  Зона планируемого размещения линейных объектов, подлежащих реконструкции (переустройству).
-  Граница придорожной полосы
-  Ось существующей дороги
-  Газопровод
-  Нефтепровод
-  ВЛ 0.4кВ, 6кВ, 10кВ
-  Кабель связи
-  Охранная зона ВЛ 0.4 кВ
-  Охранная зона высоковольтной ВЛ
-  Охранная зона газопровода
-  Охранная зона нефтепровода

М 1:1000

Изм.	Кол.уч.	Лист	№ док	Подпись	Дата
Разработал		Ефимов Д.М.			04.19
Проверил		Евсеева Н.А.			04.19

Проект планировки и проект межевания части территории Фроловского сельского поселения Пермского муниципального района Пермского края, с целью размещения линейного объекта – автомобильная дорога Городская свалка – Жебрей.

Проект планировки территории
Основная часть

Стадия	Лист	Листов
П	14	27

Чертеж границ зоны планируемого размещения линейного объекта
 Чертеж границ зон планируемого размещения линейного объекта, подлежащих переносу (переустройству) из зоны планируемого размещения линейного объекта
 Чертеж границы зоны с особыми условиями использования территории, подлежащая установлению в связи размещением линейного объекта

000 "Землеустроитель"

формат А4+2

Чертеж границ зоны планируемого размещения линейного объекта
 Чертеж границ зон планируемого размещения линейного объекта, подлежащих переносу (переустройству) из зоны планируемого размещения линейного объекта
 Чертеж границы зоны с особыми условиями использования территории, подлежащая установлению в связи размещением линейного объекта

линия соединения с листом 15



Схема расположения листов чертежа

Условные обозначения

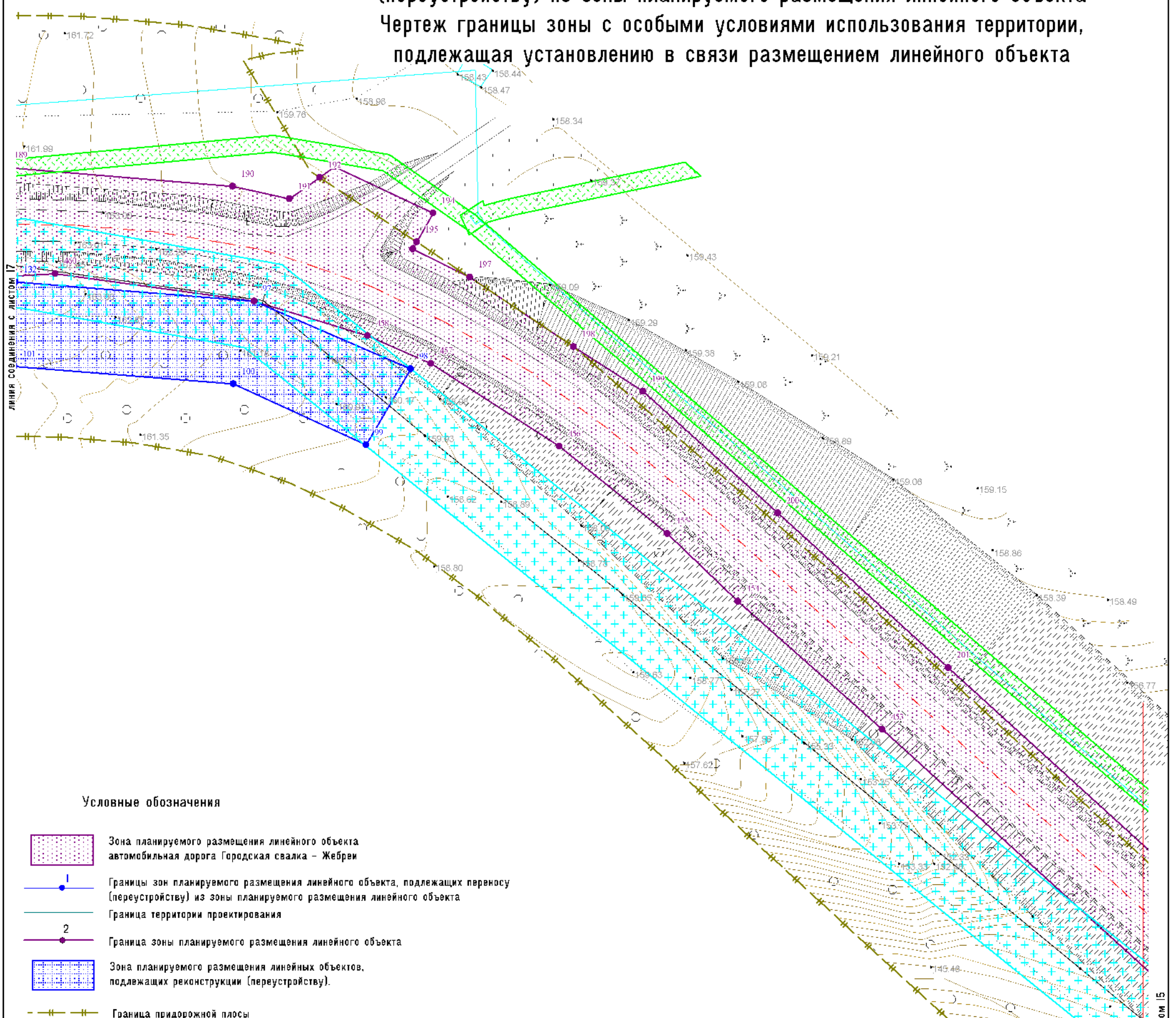
- Зона планируемого размещения линейного объекта автомобильная дорога Городская свалка – Жебрен
- Границы зон планируемого размещения линейного объекта, подлежащих переносу (переустройству) из зоны планируемого размещения линейного объекта
- Граница территории проектирования
- Граница зоны планируемого размещения линейного объекта
- Зона планируемого размещения линейных объектов, подлежащих реконструкции (переустройству).
- Граница придорожной полосы
- Ось существующей дороги
- Газопровод
- Нефтепровод
- ВЛ 0.4кВ, 6кВ, 10кВ
- Кабель связи
- Охранная зона ВЛ 0.4 кВ
- Охранная зона высоковольтной ВЛ
- Охранная зона газопровода
- Охранная зона нефтепровода

линия соединения с листом 14

М 1:1000

Проект планировки и проект межевания части территории Фроловского сельского поселения Пермского муниципального района Пермского края, с целью размещения линейного объекта – автомобильная дорога Городская свалка – Жебрен.					
Изм.	Кол.уч.	Лист	№ док	Подпись	Дата
Разработал		Ефимов Д.М.			04.19
Проверил		Евсеева Н.А.			04.19
Проект планировки территории Основная часть					
		Стадия	Лист	Листов	
		П	15	27	
ООО "Землеустроитель"					
Чертеж границ зоны планируемого размещения линейного объекта Чертеж границ зон планируемого размещения линейного объекта, подлежащих переносу (переустройству) из зоны планируемого размещения линейного объекта Чертеж границы зоны с особыми условиями использования территории, подлежащая установлению в связи размещением линейного объекта					

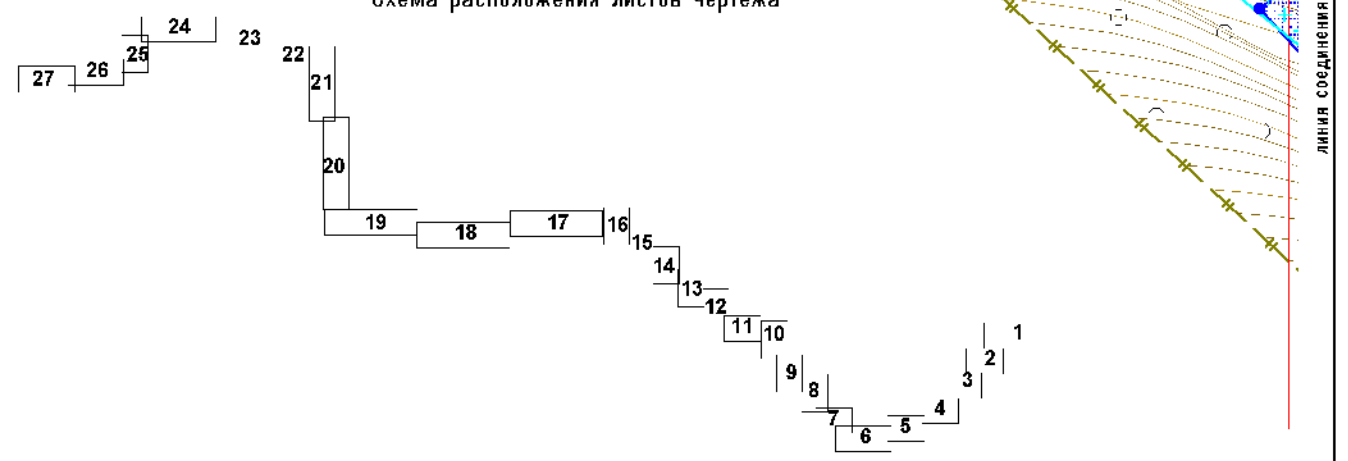
Чертеж границ зоны планируемого размещения линейного объекта
Чертеж границ зон планируемого размещения линейного объекта, подлежащих переносу (переустройству) из зоны планируемого размещения линейного объекта
Чертеж границы зоны с особыми условиями использования территории, подлежащая установлению в связи размещением линейного объекта



Условные обозначения

- Зона планируемого размещения линейного объекта автомобильная дорога Городская свалка – Жеброви
- Границы зон планируемого размещения линейного объекта, подлежащих переносу (переустройству) из зоны планируемого размещения линейного объекта
- Граница территории проектирования
- Граница зоны планируемого размещения линейного объекта
- Зона планируемого размещения линейных объектов, подлежащих реконструкции (переустройству).
- Граница придорожной полосы
- Ось существующей дороги
- Газопровод
- Нефтепровод
- ВЛ 0.4кВ, 6кВ, 10кВ
- Кабель связи
- Охранная зона ВЛ 0.4 кВ
- Охранная зона высоковольтной ВЛ
- Охранная зона газопровода
- Охранная зона нефтепровода

Схема расположения листов чертежа

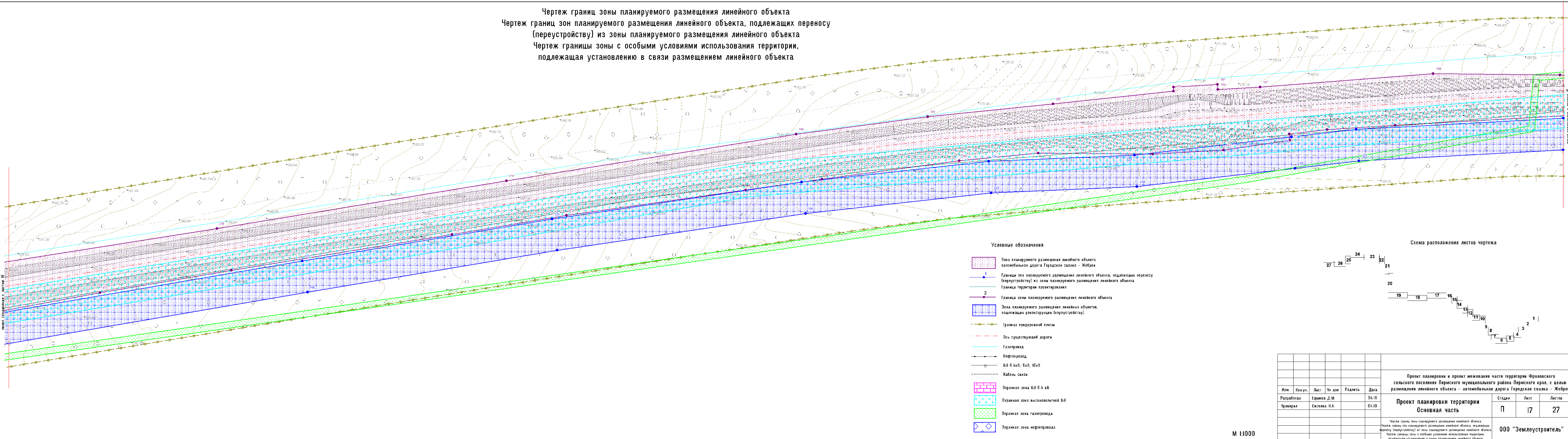


Проект планировки и проект межевания части территории Фроловского сельского поселения Пермского муниципального района Пермского края, с целью размещения линейного объекта – автомобильная дорога Городская свалка – Жеброви.					
Изм.	Кол.уч.	Лист	№ док	Подпись	Дата
Разработал		Ефимов Д.М.			04.19
Проверил		Евсеева Н.А.			04.19
Проект планировки территории Основная часть					Стадия П
					Лист 16
					Листов 27
000 "Землеустроитель"					

М 1:1000

формат А4+2

Чертеж границ зоны планируемого размещения линейного объекта
 Чертеж границ зон планируемого размещения линейного объекта, подлежащих переносу
 (переустройству) из зоны планируемого размещения линейного объекта
 Чертеж границы зоны с особыми условиями использования территории,
 подлежащая установлению в связи размещением линейного объекта



- Условные обозначения**
- Зона планируемого размещения линейного объекта автомобильная дорога Городская свалка – Жибрек
 - Границы зон планируемого размещения линейного объекта, подлежащих переносу (переустройству) из зоны планируемого размещения линейного объекта
 - Граница территории проектирования
 - Граница зоны планируемого размещения линейного объекта
 - Зона планируемого размещения линейных объектов, подлежащих реконструкции (переустройству).
 - Граница придорожной полосы
 - Ось существующей дороги
 - Газопровод
 - Нефтепровод
 - ВЛ 0,4кВ, 6кВ, 10кВ
 - Кабель связи
 - Охранная зона ВЛ 0,4 кВ
 - Охранная зона высоковольтной ВЛ
 - Охранная зона газопровода
 - Охранная зона нефтепровода


















Проект планировки и проект межевания части территории Фроловского сельского поселения Периского муниципального района Пермского края, с целью размещения линейного объекта – автомобильная дорога Городская свалка – Жибрек.					
Изм.	Кол.уч.	Лист	№ док.	Подпись	Дата
Разработал	Ефимов Д.М.				04.19
Проверил	Евсеева Н.А.				04.19
Проект планировки территории					
Основная часть					
Чертеж границ зоны планируемого размещения линейного объекта Чертеж границ зон планируемого размещения линейного объекта, подлежащих переносу (переустройству) из зоны планируемого размещения линейного объекта Чертеж границы зоны с особыми условиями использования территории, подлежащая установлению в связи размещением линейного объекта					
		Стадия	Лист	Листов	
		П	17	27	
000 "Землеустроитель"					

М 1:1000

формат А4+5

Чертеж границ зоны планируемого размещения линейного объекта
 Чертеж границ зон планируемого размещения линейного объекта, подлежащих переносу
 (перестройству) из зоны планируемого размещения линейного объекта
 Чертеж границы зоны с особыми условиями использования территории,
 подлежащая установлению в связи размещением линейного объекта

Условные обозначения

-  Зона планируемого размещения линейного объекта автомобильная дорога Городская свалка – Жебри
-  Границы зон планируемого размещения линейного объекта, подлежащих переносу (перестройству) из зоны планируемого размещения линейного объекта
-  Граница территории прекартирования
-  Граница зоны планируемого размещения линейного объекта
-  Зона планируемого размещения линейных объектов, подлежащих реконструкции (перестройству).
-  Граница придорожной плиты
-  Ось существующей дороги
-  Газопровод
-  Нефтепровод
-  ВЛ 0.4кВ, 6кВ, 10кВ
-  Кабель связи
-  Охранная зона ВЛ 0.4 кВ
-  Охранная зона высоковольтной ВЛ
-  Охранная зона газопровода
-  Охранная зона нефтепровода

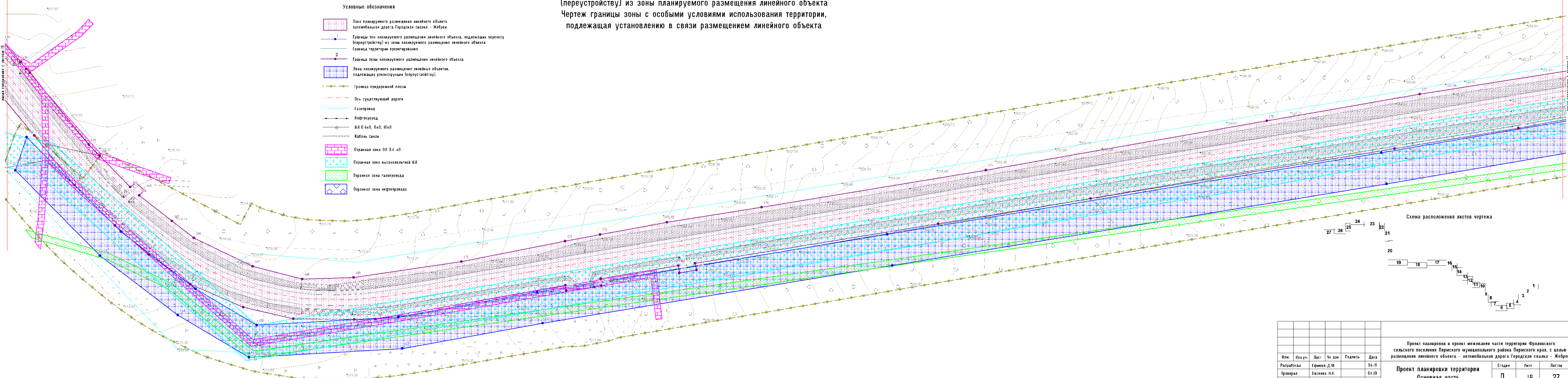
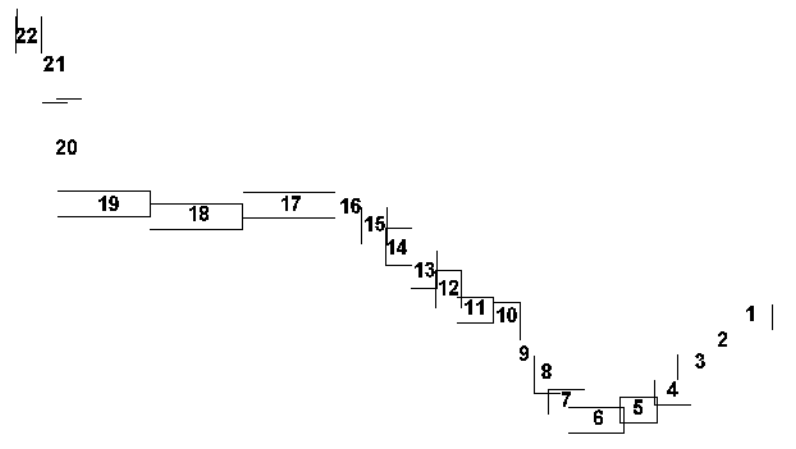


Схема расположения листов чертежа











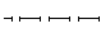
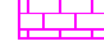





Проект планировки и проект межевания части территории Фроловского сельского поселения Периского муниципального района Пермского края, с целью размещения линейного объекта – автомобильная дорога Городская свалка – Жебри.					
Изм.	Кол.уч.	Лист	№ док	Подпись	Дата
					04.19
Разработал	Ефимов Д.М.				
Проверил	Евсеева Н.А.				04.19
Проект планировки территории					
Основная часть					
Чертеж границ зоны планируемого размещения линейного объекта Чертеж границ зон планируемого размещения линейного объекта, подлежащих переносу (перестройству) из зоны планируемого размещения линейного объекта Чертеж границы зоны с особыми условиями использования территории, подлежащая установлению в связи размещением линейного объекта					
			Стадия	Лист	Листов
			П	18	27
000 "Землеустроитель"					

М 1:1000

формат А4+5

Чертеж границ зоны планируемого размещения линейного объекта
 Чертеж границ зон планируемого размещения линейного объекта, подлежащих переносу (переустройству) из зоны планируемого размещения линейного объекта
 Чертеж границы зоны с особыми условиями использования территории, подлежащая установлению в связи размещением линейного объекта

Условные обозначения

-  Зона планируемого размещения линейного объекта автомобильная дорога Городская свалка – Жибрек
-  Границы зон планируемого размещения линейного объекта, подлежащих переносу (переустройству) из зоны планируемого размещения линейного объекта
-  Граница территории проектирования
-  Граница зоны планируемого размещения линейного объекта
-  Зона планируемого размещения линейных объектов, подлежащих реконструкции (переустройству).
-  Граница придорожной полосы
-  Ось существующей дороги
-  Газопровод
-  Нефтепровод
-  ВЛ 0,4кВ, 6кВ, 10кВ
-  Кабель связи
-  Охранная зона ВЛ 0,4 кВ
-  Охранная зона высоковольтной ВЛ
-  Охранная зона газопровода
-  Охранная зона нефтепровода

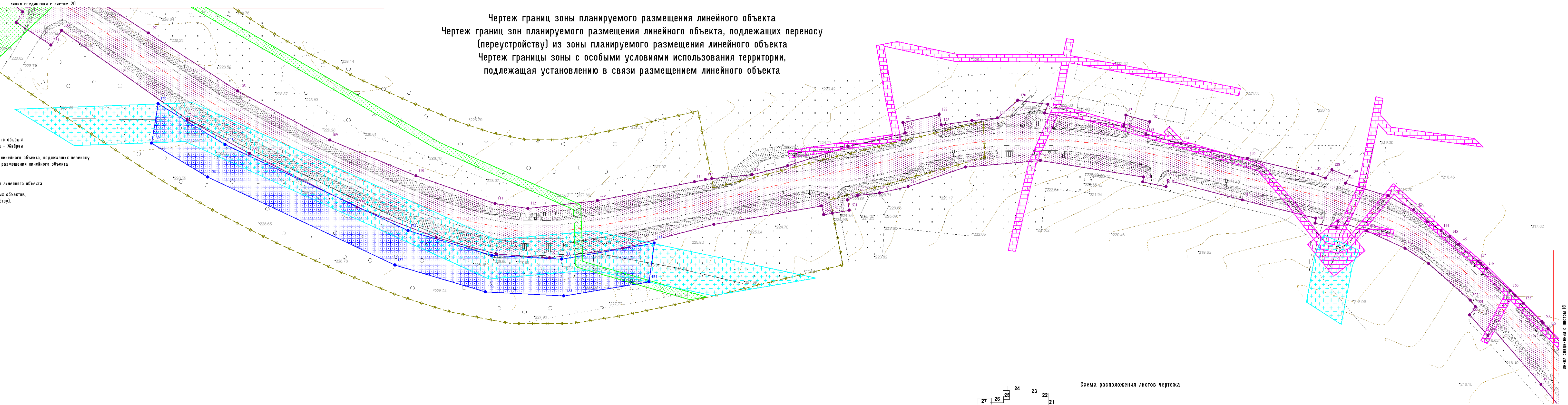
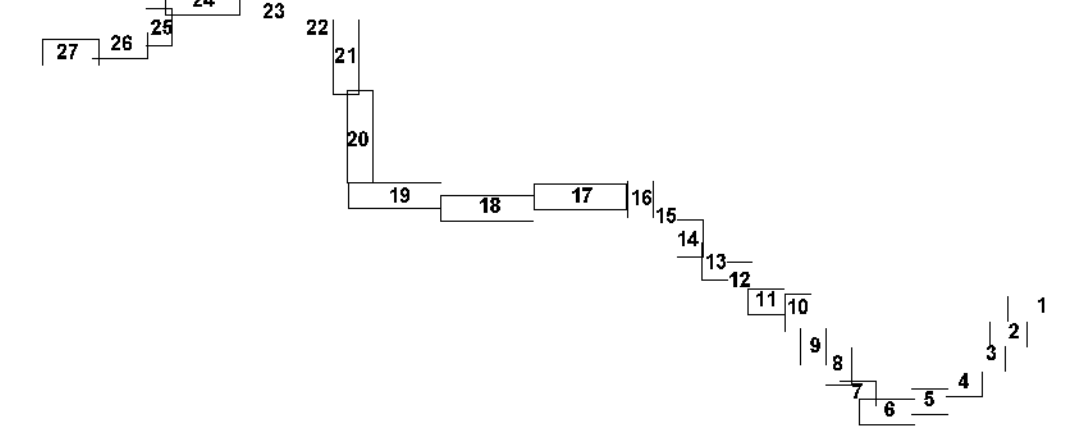


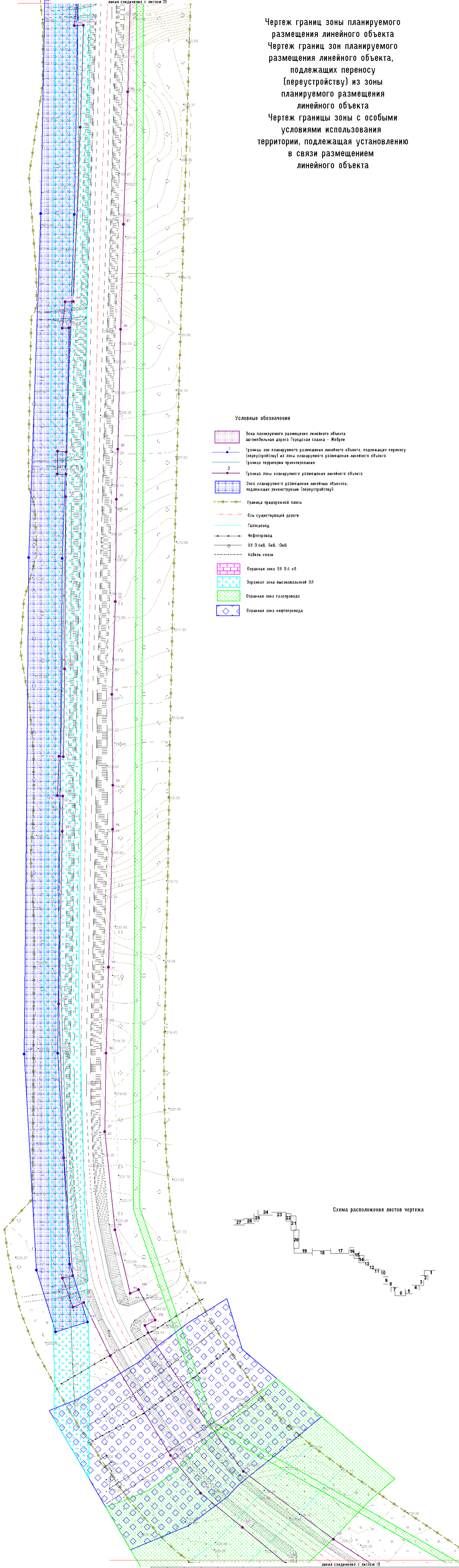
Схема расположения листов чертежа



М 1:1000

Проект планировки и проект межевания части территории Фроловского сельского поселения Периского муниципального района Периского края, с целью размещения линейного объекта – автомобильная дорога Городская свалка – Жибрек.					
Изм.	Кол.уч.	Лист	№ док	Подпись	Дата
Разработал	Ефимов Д.М.	04.19			
Проверил	Евсеева Н.А.	04.19			
Проект планировки территории					
Основная часть					
Чертеж границ зоны планируемого размещения линейного объекта Чертеж границ зон планируемого размещения линейного объекта, подлежащих переносу (переустройству) из зоны планируемого размещения линейного объекта Чертеж границы зоны с особыми условиями использования территории, подлежащая установлению в связи размещением линейного объекта					
		Стадия	Лист	Листов	
		П	19	27	
000 "Землеустроитель"					

Чертеж границ зоны планируемого размещения линейного объекта
 Чертеж границ зон планируемого размещения линейного объекта, подлежащих переносу (переустройству) из зоны планируемого размещения линейного объекта
 Чертеж границы зоны с особыми условиями использования территории, подлежащая установлению в связи размещением линейного объекта



Условные обозначения

- Зона планируемого размещения линейного объекта автомобильная дорога Городская свалка - Жебры
- Границы зон планируемого размещения линейного объекта, подлежащих переносу (переустройству) из зоны планируемого размещения линейного объекта
- Граница территории проектирования
- Граница зоны планируемого размещения линейного объекта
- Зона планируемого размещения линейных объектов, подлежащих реконструкции (переустройству).
- Граница придорожной полосы
- Ось существующей дороги
- Газопровод
- Нефтепровод
- ВЛ 0.4кВ, 6кВ, 10кВ
- Кабель связи
- Охранная зона ВЛ 0.4 кВ
- Охранная зона высоковольтной ВЛ
- Охранная зона газопровода
- Охранная зона нефтепровода

Схема расположения листов чертежа

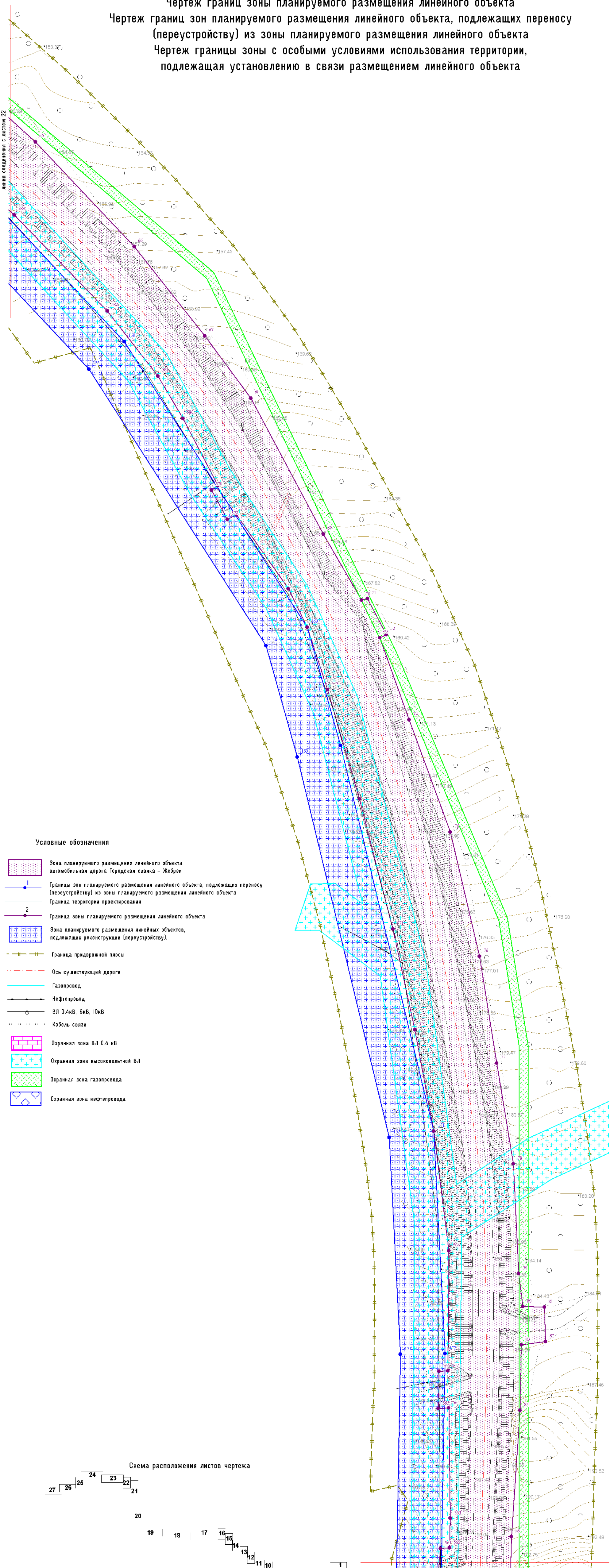


М 1:1000

Проект планировки и проект межевания части территории Фроловского сельского поселения Пермского муниципального района Пермского края, с целью размещения линейного объекта - автомобильная дорога Городская свалка - Жебры.						Стадия	Лист	Листов
Изм.	Кол.уч.	Лист	№ док.	Подпись	Дата	П	20	27
Разработал	Ефимов Д.М.				04.19			
Проверил	Евсеева Н.А.				04.19	000 "Землеустроитель"		
Проект планировки территории Основная часть						формат А4+5		

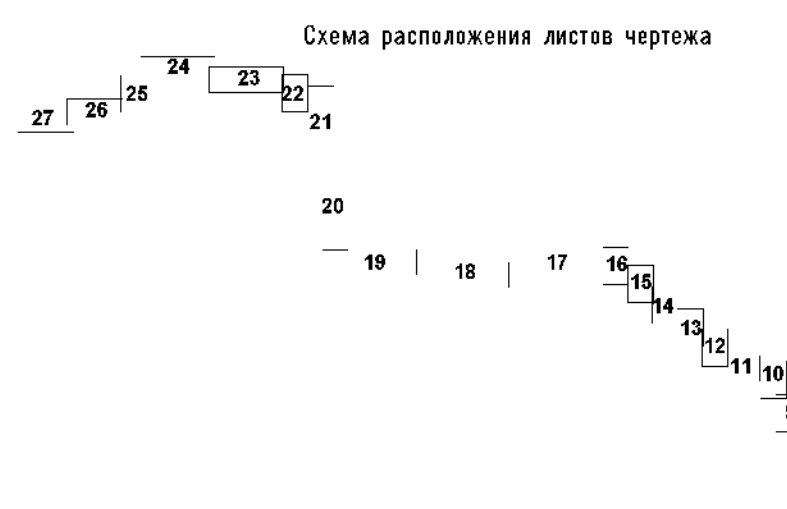
Чертеж границ зоны планируемого размещения линейного объекта
 Чертеж границ зон планируемого размещения линейных объектов, подлежащих переносу (переустройству) из зоны планируемого размещения линейного объекта
 Чертеж границы зоны с особыми условиями использования территории, подлежащая установлению в связи размещением линейного объекта

Чертеж границ зоны планируемого размещения линейного объекта
 Чертеж границ зон планируемого размещения линейного объекта, подлежащих переносу (переустройству) из зоны планируемого размещения линейного объекта
 Чертеж границы зоны с особыми условиями использования территории, подлежащая установлению в связи размещением линейного объекта



линия соединения с листом 22

- Условные обозначения**
- Зона планируемого размещения линейного объекта автомобильная дорога Городская свалка – Жебрен
 - Границы зон планируемого размещения линейного объекта, подлежащих переносу (переустройству) из зоны планируемого размещения линейного объекта
 - Граница территории проектирования
 - Граница зоны планируемого размещения линейного объекта
 - Зона планируемого размещения линейных объектов, подлежащих реконструкции (переустройству).
 - Граница придорожной полосы
 - Ось существующей дороги
 - Газопровод
 - Нефтепровод
 - ВЛ 0,4кВ, 6кВ, 10кВ
 - Кабель связи
 - Охранная зона ВЛ 0,4 кВ
 - Охранная зона высоковольтной ВЛ
 - Охранная зона газопровода
 - Охранная зона нефтепровода



линия соединения с листом 20

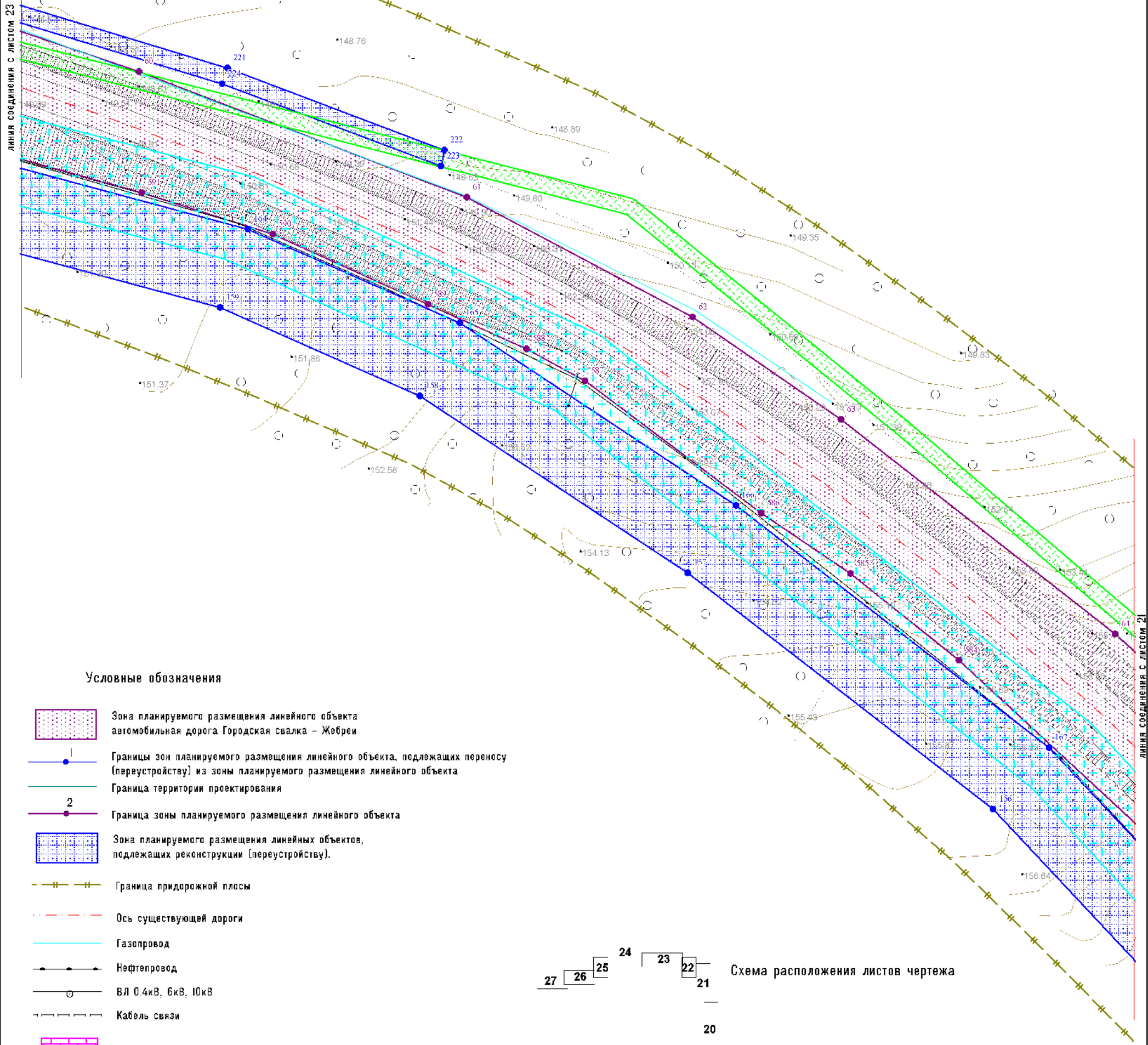
M 1:1000

Изм.	Кол.уч.	Лист	№ док.	Подпись	Дата
Разработал		Ефимов Д.М.			04.19
Проверил		Евсеева Н.А.			04.19

Проект планировки и проект межевания части территории Фроловского сельского поселения Пермского муниципального района Пермского края, с целью размещения линейного объекта – автомобильная дорога Городская свалка – Жебрен.			
Проект планировки территории Основная часть	Стадия	Лист	Листов
	П	21	27
000 "Землеустроитель"			

формат А4+4

Чертеж границ зоны планируемого размещения линейного объекта
Чертеж границ зон планируемого размещения линейного объекта, подлежащих переносу (переустройству) из зоны планируемого размещения линейного объекта
Чертеж границы зоны с особыми условиями использования территории, подлежащая установлению в связи размещением линейного объекта



Условные обозначения

- Зона планируемого размещения линейного объекта автомобильная дорога Городская свалка – Жебрен
- Границы зон планируемого размещения линейного объекта, подлежащих переносу (переустройству) из зоны планируемого размещения линейного объекта
- Граница территории проектирования
- Граница зоны планируемого размещения линейного объекта
- Зона планируемого размещения линейных объектов, подлежащих реконструкции (переустройству).
- Граница придорожной полосы
- Ось существующей дороги
- Газопровод
- Нефтепровод
- ВЛ 0,4кВ, 6кВ, 10кВ
- Кабель связи
- Охранная зона ВЛ 0,4 кВ
- Охранная зона высоковольтной ВЛ
- Охранная зона газопровода
- Охранная зона нефтепровода




						линия соединения с листом 20					
						Проект планировки и проект межевания части территории Фроловского сельского поселения Пермского муниципального района Пермского края, с целью размещения линейного объекта – автомобильная дорога Городская свалка – Жебрен.					
Изм.	Кол.уч.	Лист	№ док	Подпись	Дата	Проект планировки территории Основная часть			Стадия	Лист	Листов
Разработал	Ефимов Д.М.				04.19				П		
Проверил	Евсеева Н.А.				04.19						
						Чертеж границ зоны планируемого размещения линейного объекта Чертеж границ зон планируемого размещения линейного объекта, подлежащих переносу (переустройству) из зоны планируемого размещения линейного объекта Чертеж границы зоны с особыми условиями использования территории, подлежащая установлению в связи размещением линейного объекта					
						000 "Землеустроитель"					









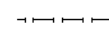






M 1:1000

формат А4+2

Чертеж границ зоны планируемого размещения линейного объекта
 Чертеж границ зон планируемого размещения линейного объекта, подлежащих переносу
 (переустройству) из зоны планируемого размещения линейного объекта
 Чертеж границы зоны с особыми условиями использования территории,
 подлежащая установлению в связи размещением линейного объекта



Условные обозначения

-  Зона планируемого размещения линейного объекта автомобильная дорога Городская свалка – Жебрен
-  1 Границы зон планируемого размещения линейного объекта, подлежащих переносу (переустройству) из зоны планируемого размещения линейного объекта
-  2 Граница территории проектирования
-  Граница зоны планируемого размещения линейного объекта
-  Зона планируемого размещения линейных объектов, подлежащих реконструкции (переустройству).
-  Граница придорожной полосы
-  Ось существующей дороги
-  Газопровод
-  Нефтепровод
-  ВЛ 0.4кВ, 6кВ, 10кВ
-  Кабель связи
-  Охранная зона ВЛ 0.4 кВ
-  Охранная зона высоковольтной ВЛ
-  Охранная зона газопровода
-  Охранная зона нефтепровода

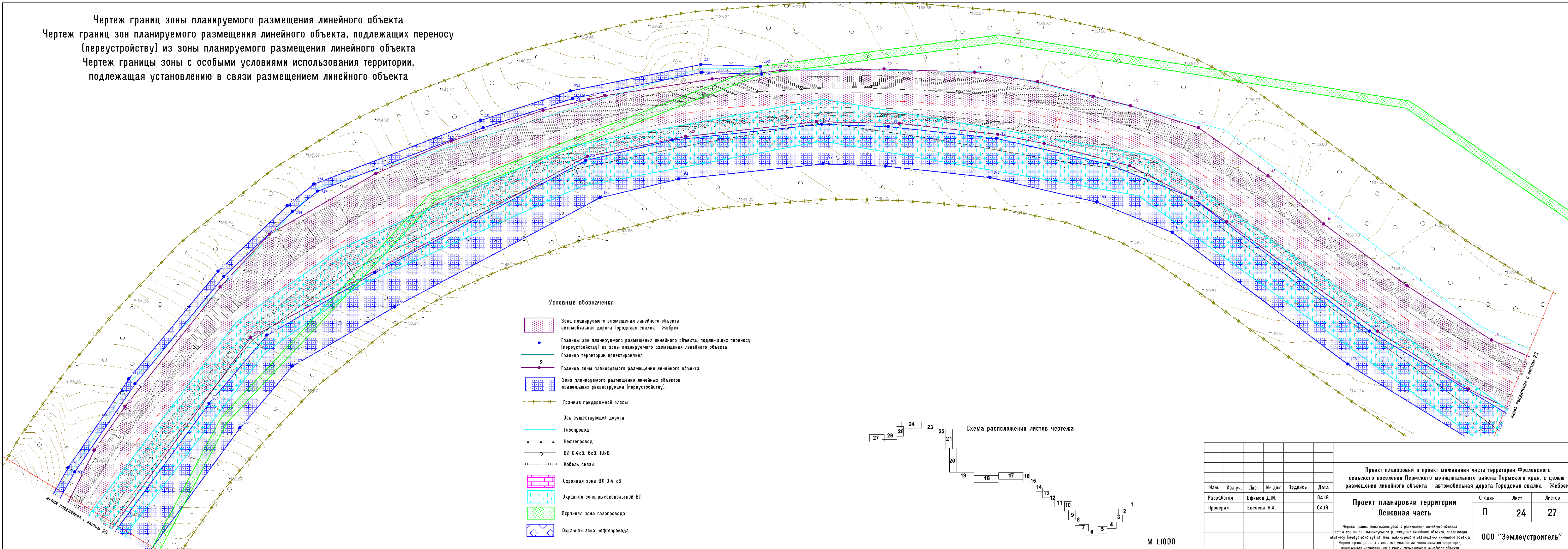


М 1:1000

Изм.	Кол.уч.	Лист	№ док.	Подпись	Дата
Разработал	Ефимов Д.М.				04.19
Проверил	Евсеева Н.А.				04.19

Проект планировки и проект межевания части территории Фроловского сельского поселения Пермского муниципального района Пермского края, с целью размещения линейного объекта – автомобильная дорога Городская свалка – Жебрен.					
Проект планировки территории			Стадия	Лист	Листов
Основная часть			П	23	27
Чертеж границ зоны планируемого размещения линейного объекта Чертеж границ зон планируемого размещения линейного объекта, подлежащих переносу (переустройству) из зоны планируемого размещения линейного объекта Чертеж границы зоны с особыми условиями использования территории, подлежащая установлению в связи размещением линейного объекта			ООО "Землеустроитель"		

Чертеж границ зоны планируемого размещения линейного объекта
 Чертеж границ зон планируемого размещения линейного объекта, подлежащих переносу (переустройству) из зоны планируемого размещения линейного объекта
 Чертеж границы зоны с особыми условиями использования территории, подлежащая установлению в связи размещением линейного объекта



- Условные обозначения**
- Зона планируемого размещения линейного объекта автомобильная дорога Городская свалка – Жибрен
 - Границы зон планируемого размещения линейного объекта, подлежащих переносу (переустройству) из зоны планируемого размещения линейного объекта
 - Граница территории проектирования
 - Граница зоны планируемого размещения линейного объекта
 - Зона планируемого размещения линейных объектов, подлежащих реконструкции (переустройству)
 - Граница придорожной полосы
 - Ось существующей дороги
 - Газопровод
 - Нефтепровод
 - ВЛ 0.4кВ, 6кВ, 10кВ
 - Кабель связи
 - Охранная зона ВЛ 0.4 кВ
 - Охранная зона высоковольтной ВЛ
 - Охранная зона газопровода
 - Охранная зона нефтепровода



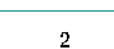


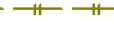



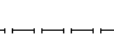







М 1:1000

Проект планировки и проект межевания части территории Фроловского сельского поселения Пермского муниципального района Пермского края, с целью размещения линейного объекта – автомобильная дорога Городская свалка – Жибрен.					
Изм.	Кол.уч.	Лист	№ док.	Подпись	Дата
Разработал	Ерминов Д.М.				04.19
Проверил	Евсеева Н.А.				04.19
Проект планировки территории				Стадия	Лист
Основная часть				П	24
				Листов	27
Чертеж границ зоны планируемого размещения линейного объекта				000 "Землеустроитель"	
Чертеж границ зон планируемого размещения линейного объекта, подлежащих переносу (переустройству) из зоны планируемого размещения линейного объекта					
Чертеж границы зоны с особыми условиями использования территории, подлежащая установлению в связи размещением линейного объекта					

Чертеж границ зоны планируемого размещения линейного объекта
 Чертеж границ зон планируемого размещения линейного объекта, подлежащих переносу (переустройству) из зоны планируемого размещения линейного объекта
 Чертеж границы зоны с особыми условиями использования территории, подлежащая установлению в связи размещением линейного объекта

Условные обозначения

-  Зона планируемого размещения линейного объекта автомобильная дорога Городская свалка – Жебрей
-  Границы зон планируемого размещения линейного объекта, подлежащих переносу (переустройству) из зоны планируемого размещения линейного объекта
-  Граница территории проактивирования
-  Граница зоны планируемого размещения линейного объекта
-  Зона планируемого размещения линейных объектов, подлежащих реконструкции (переустройству).
-  Граница придорожной полосы
-  Ось существующей дороги
-  Газопровод
-  Нефтепровод
-  ВЛ 0.4кВ, 6кВ, 10кВ
-  Кабель связи
-  Охранная зона ВЛ 0.4 кВ
-  Охранная зона высоковольтной ВЛ
-  Охранная зона газопровода
-  Охранная зона нефтепровода

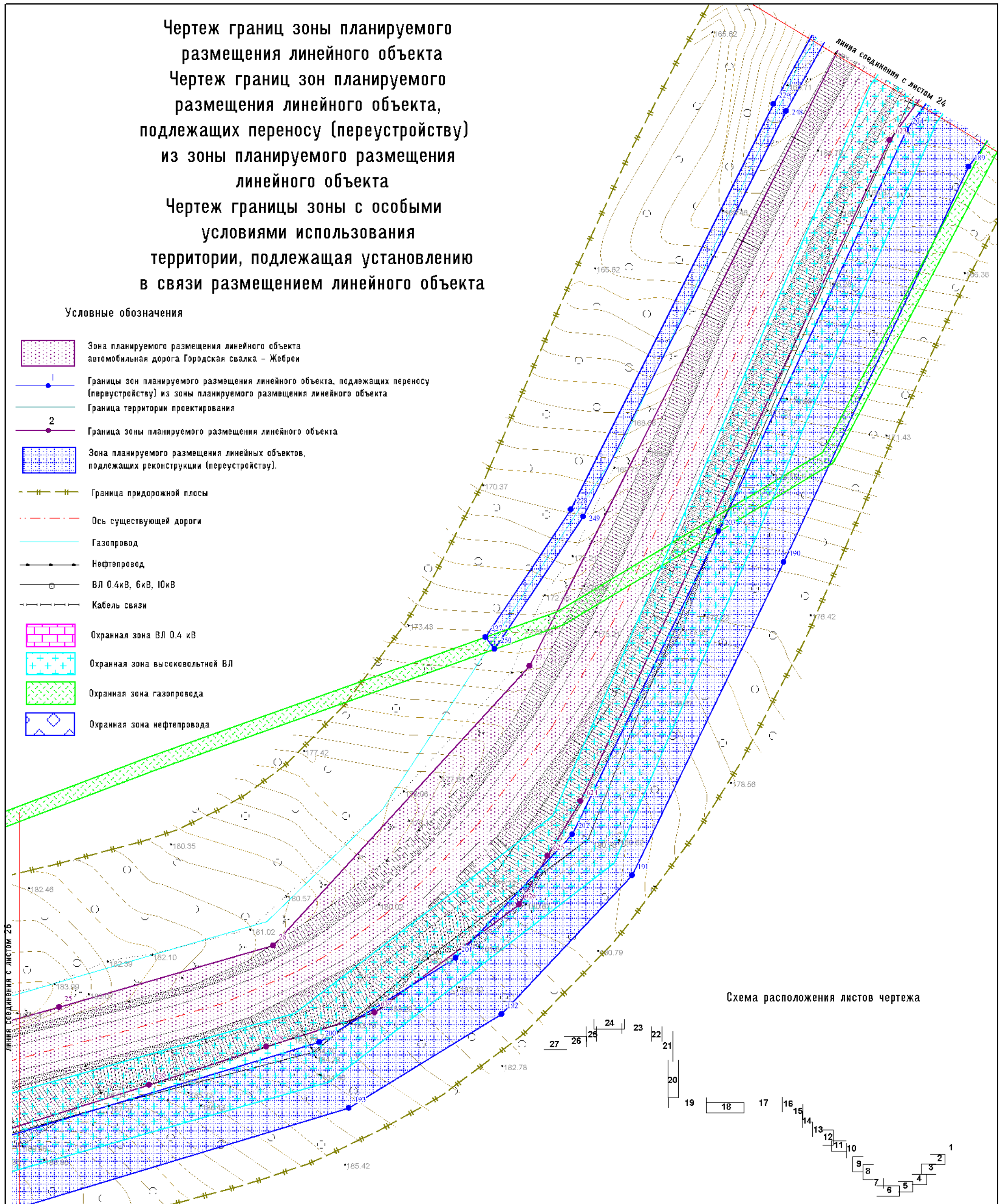
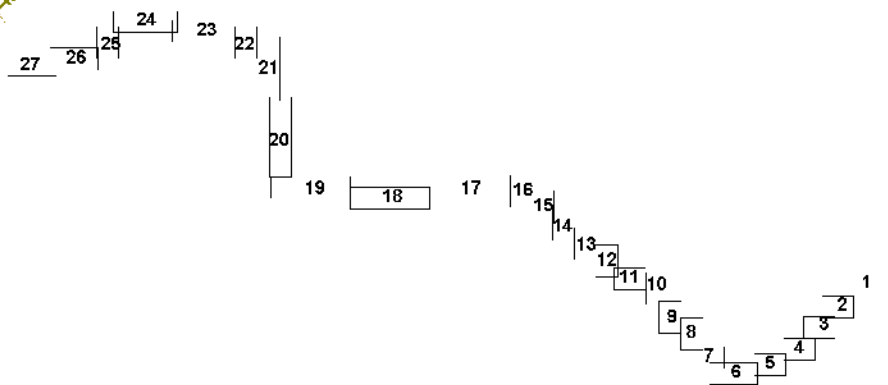


Схема расположения листов чертежа



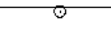
М 1:1000

						Проект планировки и проект межевания части территории Фроловского сельского поселения Пермского муниципального района Пермского края, с целью размещения линейного объекта – автомобильная дорога Городская свалка – Жебрей.		
Изм.	Кол.уч.	Лист	№ док	Подпись	Дата	Проект планировки территории Основная часть		
Разработал		Ефимов Д.М.			04.19			
Проверил		Евсеева Н.А.			04.19	Стадия	Лист	Листов
						П	25	27
						ООО "Землеустроитель"		

формат А4+2

Чертеж границ зоны планируемого размещения линейного объекта
 Чертеж границ зон планируемого размещения линейного объекта, подлежащих переносу
 (переустройству) из зоны планируемого размещения линейного объекта
 Чертеж границы зоны с особыми условиями использования территории,
 подлежащая установлению в связи размещением линейного объекта

Условные обозначения

-  Зона планируемого размещения линейного объекта автомобильная дорога Городская свалка – Жебрен
-  Границы зон планируемого размещения линейного объекта, подлежащих переносу (переустройству) из зоны планируемого размещения линейного объекта
-  Граница территории проектирования
-  Граница зоны планируемого размещения линейного объекта
-  Зона планируемого размещения линейных объектов, подлежащих реконструкции (переустройству).
-  Граница придорожной полосы
-  Ось существующей дороги
-  Газопровод
-  Нефтепровод
-  ВЛ 0.4кВ, 6кВ, 10кВ
-  Кабель связи
-  Охранная зона ВЛ 0.4 кВ
-  Охранная зона высоковольтной ВЛ
-  Охранная зона газопровода
-  Охранная зона нефтепровода


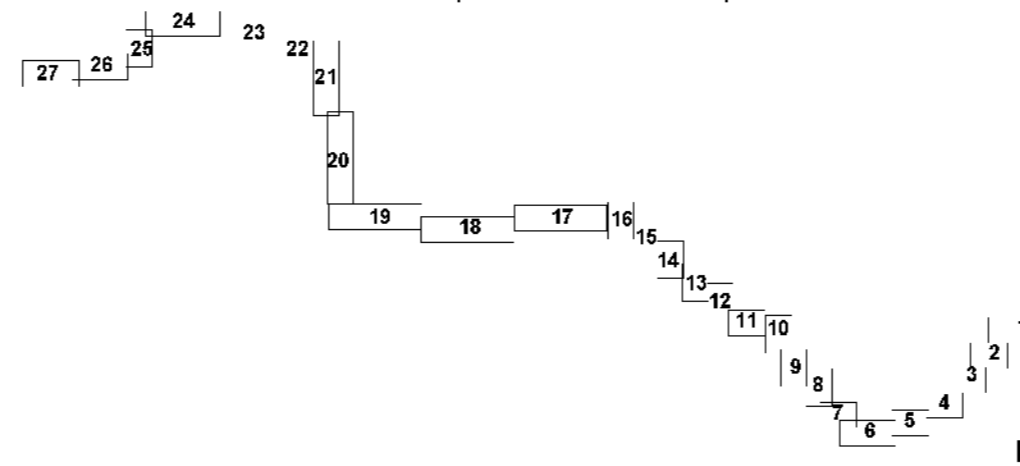
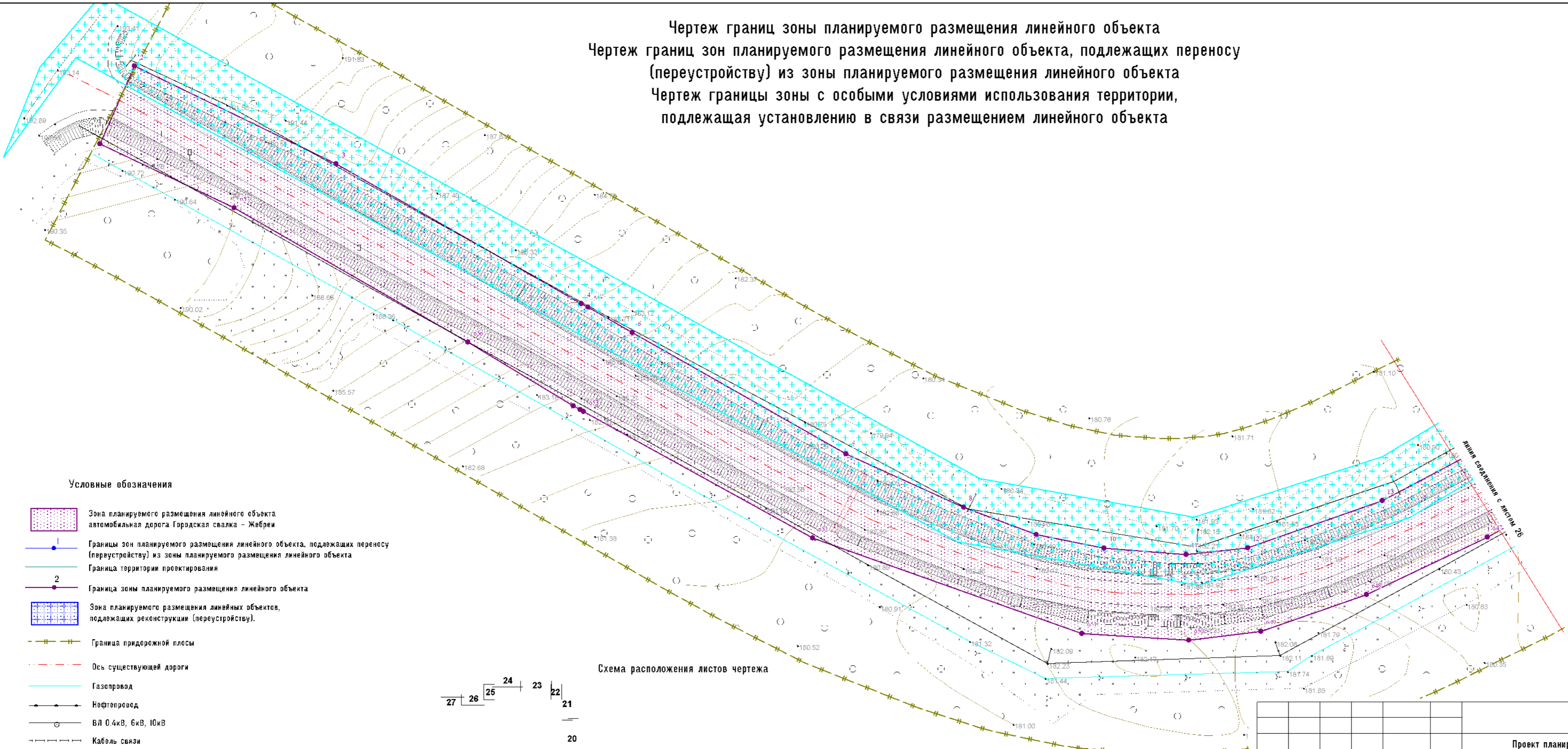


Схема расположения листов чертежа



Изм.	Кол.уч.	Лист	№ док	Подпись	Дата	Проект планировки и проект межевания части территории Фроловского сельского поселения Пермского муниципального района Пермского края, с целью размещения линейного объекта – автомобильная дорога Городская свалка – Жебрен.			
Разработал	Ефимов Д.М.				04.19	Проект планировки территории Основная часть	Стадия	Лист	Листов
Проверил	Евсеева Н.А.				04.19		П	26	27
Чертеж границ зоны планируемого размещения линейного объекта Чертеж границ зон планируемого размещения линейного объекта, подлежащих переносу (переустройству) из зоны планируемого размещения линейного объекта Чертеж границы зоны с особыми условиями использования территории, подлежащая установлению в связи размещением линейного объекта						ООО "Землеустроитель"			

Чертеж границ зоны планируемого размещения линейного объекта
 Чертеж границ зон планируемого размещения линейного объекта, подлежащих переносу
 (переустройству) из зоны планируемого размещения линейного объекта
 Чертеж границы зоны с особыми условиями использования территории,
 подлежащая установлению в связи размещением линейного объекта



Условные обозначения




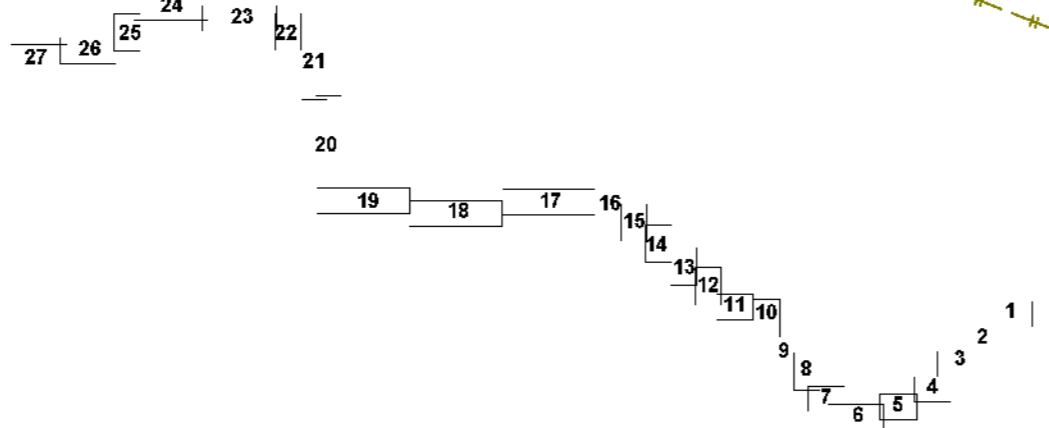
-  Зона планируемого размещения линейного объекта автомобильная дорога Городская свалка – Жебреи
-  Границы зон планируемого размещения линейного объекта, подлежащих переносу (переустройству) из зоны планируемого размещения линейного объекта
-  Граница территории проектирования
-  Граница зоны планируемого размещения линейного объекта
-  Зона планируемого размещения линейных объектов, подлежащих реконструкции (переустройству).
-  Граница придорожной полосы
-  Ось существующей дороги
-  Газопровод
-  Нефтепровод
-  ВЛ 0.4кВ, 6кВ, 10кВ
-  Кабель связи
-  Охранная зона ВЛ 0.4 кВ
-  Охранная зона высоковольтной ВЛ
-  Охранная зона газопровода
-  Охранная зона нефтепровода

Схема расположения листов чертежа



М 1:1000

						Проект планировки и проект межевания части территории Фроловского сельского поселения Пермского муниципального района Пермского края, с целью размещения линейного объекта – автомобильная дорога Городская свалка – Жебреи.		
Изм.	Кол.уч.	Лист	№ док	Подпись	Дата	Проект планировки территории Основная часть		
Разработал	Ефимов Д.М.				04.19			
Проверил	Евсеева Н.А.				04.19	П	27	27
						000 "Землеустроитель"		



ОБЩЕСТВО С ОГРАНИЧЕННОЙ ОТВЕТСТВЕННОСТЬЮ

ЗЕМЛЕУСТРОИТЕЛЬ

ИНН 5918838155 КПП 591801001
р/с 40702810949240040140
ВОЛГО-ВЯТСКИЙ БАНК ПАО СБЕРБАНК, Г. НИЖНИЙ ПОВОРОД
БИК 042202603 к/с 30101810900000000603
Телефон 8(34251)31768

Утвержден:

Постановлением администрации
Пермского муниципального района
От _____ № _____

ПРОЕКТ ПЛАНИРОВКИ

части территории Фроловского сельского поселения
Пермского Муниципального района Пермского края,
с целью размещения линейного объекта
автомобильная дорога Городская свалка – Жебреи.

Том 2

Материалы по обоснованию.



Пермь 2019

Содержание

№ п/п	Наименование	Страница
1	МАТЕРИАЛЫ ПО ОБОСНОВАНИЮ ПРОЕКТА ПЛАНИРОВКИ ТЕРРИТОРИИ	5
1.1	Введение	6
1.2	Цель разработки проекта	6
1.2.1	Основные задачи при разработке проекта планировки	7
1.2.2	Существующее положение	7
1.2.3	Основные параметры и баланс территории	8
1.2.4	Планировочные ограничения	8
1.2.5	Существующая жилая застройка	8
1.2.6	Существующая улично-дорожная сеть	9
1.2.7	Существующее благоустройство и озеленение территории	9
1.2.8	Характеристика проектируемой территории	9
1.3	Проектные решения	13
1.3.1	Параметры проектируемых земельных участков	15
1.3.2	Функциональное зонирование	19
1.3.3	Объекты социально-культурного наследия	19
1.3.4	Объекты федерального значения, объекты регионального значения, объекты местного значения.	19
1.3.5	Производственные, коммунальные, культурного наследия и иные объекты.	20
1.3.6	Инженерная инфраструктура	20
1.3.7	Благоустройство и озеленение	20
1.3.8	Определения параметров планируемого строительства систем социального, транспортного обслуживания и инженерно-технического обеспечения, необходимых для развития территории	21
1.3.9	Иные вопросы планировки территории	21
1.3.10	Инженерно-геодезические изыскания	21
1.3.11	Выводы	23
1.3.12	Основные технико-экономические показатели проекта	24
2	ТЕКСТОВЫЕ ПРИЛОЖЕНИЯ	25
2.1	Распоряжения управления архитектуры и градостроительства администрации Пермского муниципального района	26
2.2	Техническое задание на выполнение работ	28

2.3	Письмо №55-01-18.2-453 от 22.04.2019 г. От Государственной инспекции по охране объектов культурного наследия Пермского края	35
2.4	Технические условия на примыкания к автомобильной дороге Городская свалка – Жебреи.	36
3	ГРАФИЧЕСКИЕ ПРИЛОЖЕНИЯ	38
3.1	Схема расположения элементов планировочной	39
3.2	Топографический план	40
3.3	Схема использования территории в период подготовки проекта планировки территории	67
3.4	Схема организации движения транспорта (включая транспорт общего пользования) и пешеходов. Схема организации улично-дорожной сети. Схема вертикальной планировки территории, инженерной подготовки и инженерной защиты территории. Схема конструктивных и планировочных решений	94
3.5	Схема границ территорий объектов культурного наследия. Схема границ зон с особыми условиями использования территории. Схема границ территории, подверженных риску возникновения ЧС природного и техногенного характера	121

СОСТАВ ИСПОЛНИТЕЛЕЙ

№	Должность	Фамилия И.О.	Подпись
1	Инженер	Ефимов Д.М.	
2	Инженер	Сахиуллина А.Г.	

Разработка документации по планировке части территории Фроловского сельского поселения Пермского Муниципального района Пермского края, с целью размещения линейного объекта автомобильная дорога Городская свалка – Жебреи стадия проектирования – проектная документация, состоит из двух томов:

Том 2. Текстовая часть, текстовые и графические приложения

Графические приложения

№	Наименование чертежа	Масштаб чертежа	Кол-во листов
1	Схема расположения элементов планировочной структуры	1:25000	1
2	Топографический план	1:1000	27
3	Схема использования территории в период подготовки проекта планировки территории	1:1000	27
4	Схема организации движения транспорта (включая транспорт общего пользования) и пешеходов. Схема организации улично-дорожной сети. Схема вертикальной планировки территории, инженерной подготовки и инженерной защиты территории. Схема конструктивных и планировочных решений	1:1000	27
5	Схема границ территорий объектов культурного наследия. Схема границ зон с особыми условиями использования территории. Схема границ территории, подверженных риску возникновения ЧС природного и техногенного характера	1:1000	27

**1. МАТЕРИАЛЫ ПО ОБОСНОВАНИЮ ПРОЕКТА
ПЛАНИРОВКИ ТЕРРИТОРИИ**

1.1. Введение

Проект планировки территории был выполнен на основании распоряжения управления архитектуры и градостроительства администрации Пермского муниципального района от 17.01.2019 № 1, утвержденного начальником управления архитектуры и градостроительства администрации муниципального района Небоготилова Е.Г. (приложение 2.1).

1.2. Цель разработки проекта

Проект планировки территорий разрабатывается с целью:

1. Установление параметров планируемого размещения линейного объекта (в том числе примыканий к линейному объекту автомобильная дорога Городская свалка - Жебреи, в целях организации подъездов к земельным участкам, расположенным по обе стороны от дороги).
2. Установление параметров планируемого развития территории.
3. Установление красных линий.
4. Установление границ территорий общего пользования.
5. Установление границ земельных участков, предназначенных для размещения линейных объектов.
6. Определение местоположения границ образуемых и изменяемых земельных участков.
7. Определение границ зон с особыми условиями использования территории, которые подлежат установлению в связи с размещением линейного объекта.
8. Принятие обоснованных решений по выносу инженерных сетей из зоны планируемого размещения линейного объекта.

Задачей разработки проекта является принятие обоснованных, экономически целесообразных, конструктивных и инженерно-технических решений при размещении линейных объектов.

Проект планировки разработан с учетом положений Градостроительного кодекса Российской Федерации

1.2.1. Основными задачами при разработке проекта планировки является:

1. Установление зон с особыми условиями использования, установление красных линий.
2. Определение границ функционально-планировочных участков, в том числе участков существующей автодороги.

1.2.2 Существующее положение

Часть проектируемой территории под существующей автодорогой расположена на территории, застроенной жилыми и производственными зданиями с существующей сетью надземных и подземных сооружений и коммуникаций, на землях населенных пунктов п.Лесоучасток №831, д.Молоково, д.Симонки, д.Жебреи, и на землях сельскохозяйственного назначения Фроловского сельского поселения в кадастровых кварталах: 59:32:3510101; 59:32:5222201; 59:32:1850001; 59:32:3650001; 59:32:1860001; 59:32:1870001; 59:32:3660004; 59:32:5222101; 59:32:1820001. 59:32:0000000. Проектируемая территория под автодорогу проходит по земельным участкам с кадастровыми номерами: 59:32:5222201:93; 59:32:0000000:67; 59:32:3660004:141; 59:32:5222101:46; 59:32:3660004:110; 59:32:3660004:475; 59:32:1820001:2717; 59:32:5222101:2; 59:32:1820001:2763; 59:32:1820001:2683; 59:32:0000000:337; 59:32:0000000:68; 59:32:0000000:45.

1.2.3 Основные параметры и баланс территории.

Характер поверхности	площадь	
	кв.м/га	%
Территории улиц и развязок	167723/16.77	42.03%
Территории древесных насаждений	109489/10.95	27,44%
Озеленение травянистой растительностью	121628/12.16	30,48%
Территории водных объектов	183/0,18	0,05%
ИТОГО:	399023/39,90	100%

1.2.4 Планировочные ограничения.

1. Наличие примыкания к автомобильным дорогам.
2. Существующие опоры ЛЭП.
3. Существующая канализация.
4. Существующий газопровод.
5. Существующий нефтепровод.
6. Существующие линии связи
7. Существующий водопровод.
8. Существующие кабельные ЛЭП
9. Существующие жилые здания и помещения.
10. Существующие производственные здания и сооружения

1.2.5. Существующая жилая застройка.

Окружающая жилая застройка представлена в виде индивидуальных жилых домов с участками земли, используемыми под огороды.

1.2.6 Существующая улично-дорожная сеть.

Существующая транспортная система в границах проектирования имеет асфальтовое покрытие, которое находится в удовлетворительном состоянии, требующая реконструкции, так как не отвечает современным нормативам.

1.2.7 Существующее благоустройство и озеленение территории.

На планируемой территории находятся посадки деревьев, которые предполагается сохранить, а также имеются места заросшие кустарником и лесом.

1.2.8 Характеристика проектируемой территории

Проектируемая территория под существующим объектом частично находится на территории застроенной жилыми зданиями с существующей сетью надземных и подземных сооружений и коммуникаций в населенных пунктах п.Лесоучасток №831, д.Молоково, д.Симонки, д.Жебреи Пермского района.

Местность в районе работ холмисто-равнинная, слабозалесенная. Абсолютные отметки поверхности по проектируемой территории изменяются в пределах от 229,90-122,48 м.

В геологическом строении территории принимают участие техногенные и аллювиальные отложения четвертичной системы, перекрытые почвенно-растительным слоем.

Гидрография представлена реками Быковка, Бродовая.

Естественная поверхность в районе работ подвергалась влиянию техногенных факторов при строительстве и эксплуатации промышленных объектов.

Фроловское сельское поселение расположено в центральной части Пермского муниципального района. Село Фролы является административным центром поселения. Территория Администрации

Фроловского сельского поселения находится в 16 км от районного центра и 10 км до краевого центра.

Общая площадь поселения составляет 18414 га, которая включает в себя 28 населенных пунктов. Населенные пункты расположены в разных направлениях и отдалены друг от друга на расстоянии до 35 км. Общая протяженность дорог составляет 79 км.

Численность населения на 01.01,2015г. составляет 4700 человек.

Жилищный фонд Фроловского сельского поселения представлен многоквартирными среднеэтажными (2-4 этажа) и многоэтажными (5 этажей и выше) домами, индивидуальными жилыми домами.

На территории поселения расположены: 50 организаций и предприятий, из них: две средние общеобразовательные школы, 2 детских сада, две библиотеки, Дом культуры, почтовое отделение, 2 парикмахерские, 3 аптеки, столовая, 2 магазина строительных материалов и товаров для дома, магазины детских товаров, 5 продовольственных магазинов крупных торговых сетей, 1 ветеринарная клиника, кафе, центры развития детей, горнолыжный комплекс.

Школы и детские сады расположены в типовых зданиях, имеют все виды благоустройства.

Природно-климатические условия

Климат умеренно-континентальный с морозной продолжительной зимой и тёплым, но коротким летом. Зимой в ночное время температура воздуха может опускаться до -34°C . Абсолютный минимум равен -49°C . Изотерма среднегодовой температуры воздуха $+1,5^{\circ}\text{C}$ проходит по южному краю района. Повсеместно значительна разница между температурами лета и зимы. Июльские температуры колеблются в пределах $+18^{\circ}\text{C}$, январские в пределах -15°C . Продолжительность безморозного периода у почвы - 80-100 дней, на высоте 2м- 100-120 дней. Период активной вегетации растений наступает в середине мая (15.05) и продолжается 119 дней до середины

сентября.

При вторжении арктических воздушных масс заморозки могут продолжаться до конца первой декады июня, а начинаться в первой декаде сентября. Глубина промерзания почвы составляет 15-160 см. Годовое количество осадков - 425-510 мм, 80% их выпадает за период с апреля по октябрь. Снег на полях лежит 165-170 дней. Высота снежного покрова достигает в среднем 55 см, а в особенно снежные зимы может достигать до 80 см и более. Преобладающим направлением ветра является юго-западное. Среднегодовая скорость ветра равна 3,3 м/сек, с максимумом в мае и октябре (3,6 м/сек). В зимний период в среднем наблюдается 59 дней с метелью. Наибольшая повторяемость южных ветров наблюдается в холодный месяц (31%). Летом южные ветры значительно уменьшаются, при этом увеличивается повторяемость северных и особенно юго-восточных ветров. Основные метеорологические явления на территории это метели и грозы. Повторяемость метелей составляет 72 дня за год, повторяемость гроз - 22 дня за год.

Геологическое строение.

В геологическом строении рассматриваемой территории принимают участие породы верхнего отдела пермской системы и четвертичные отложения.

Отложения верхнепермского отдела в пределах рассматриваемого района развиты повсеместно. На исследуемой территории верхнепермский отдел представлен уфимским ярусом, перекрытым образованиями четвертичной системы.

Уфимский ярус (P2и). Ярус подразделяется на два горизонта: Соликамский и шешминский. Для пород Соликамского горизонта характерен в основном карбонатный состав и серые тона окраски. Шешминские отложения имеют песчано-глинистый состав и в основном красноцветную окраску.

Соликамские отложения мощностью 20-60 м налегают на карбонатно-сульфатную толщу иренского горизонта кунгурского яруса и находятся под толщей шешминских пород.

Шешминские отложения залегают вблизи поверхности, слагая цоколи камских террас, и согласно налегают на Соликамские плитняки. Мощность отложений 40-150 м. Шешминские породы разделены условно на три горизонта, каждый из которых характеризуется рядом фациально-литологических особенностей.

Нижний горизонт мощностью 40-60 м характеризуется преобладанием в разрезе глин серой и зеленовато-серой окраски в основании горизонта, серовато-коричневой и коричневой вверх по разрезу, повышенным содержанием (3-5м) косослоистых желтовато-серых песчаников и бедностью органических остатков.

Средний горизонт мощностью 40-50 м. характеризуется преобладанием в разрезе серых, зеленовато-серых косослоистых песчаников, а также красновато-коричневых и реже серых аргиллитов, отсутствием карбонатов, распространением в песчаниках медистых соединений, отсутствием загипсованности и значительным содержанием органических остатков.

Верхний горизонт мощностью 40-70 м, характеризуется преобладанием в разрезе глинистых пород коричневатокрасной и красновато-коричневой окраски, небольшой мощностью (до 5 м) косослоистых песчаников, загипсованностью отложений, наличием карбонатов и бедностью органических остатков.

Четвертичная система (QI-IV). В пределах рассматриваемой территории четвертичные отложения представлены аллювиальными и озерно-болотными образованиями.

С поверхности повсеместно распространен почвенно-растительный слой мощностью 0,3-0,4 м.

В гидрологическом отношении территория характеризуется распространением трещинно-грунтовых вод, приуроченных к пермским отложениям.

1.3. Проектные решения

Архитектурно-планировочное решение проектируемого объекта основано на следующих факторах:

1. Существующая транспортная инфраструктура должна быть полностью сохранена.
2. Необходимость максимального учета сложившейся застройки и существующих инженерных сетей.

Разработчиком были изучены и проанализированы вышеперечисленные условия и исходные материалы.

Основные архитектурно - планировочные решения, принятые в проекте планировки заключаются в следующем:

1. Решение плана красных линий территории сложившейся застройки имеет ширину 54-15 м. в красных линиях, что вызвано необходимостью максимального учета интересов владельцев и отвода земельного участка для автомобильной дороги.

2. Проектом планировки территории предполагается возможность формирования 10 земельных участков.

3. Уточнение единого землепользования с кадастровым номером 59:32:0000000:68. В том числе уточнение обособленных земельных участков с кадастровыми номерами: 59:32:3660004:390; 59:32:5222101:3; 59:32:3660004:389; 59:32:3650001:1311; 59:32:5222201:86; 59:32:5222201:85.

Категория земель: Земли промышленности, энергетики, транспорта, связи, радиовещания, телевидения, информатики, земли для обеспечения космической деятельности, земли обороны, безопасности и земли иного специального назначения. Вид разрешенного использования по сведениям

выписки из ЕГРН от 28.03.2019г. № 99/2019/253248984 «Для размещения и эксплуатации объектов автомобильного транспорта и объектов дорожного хозяйства».

4. Уточнение единого землепользования с кадастровым номером 59:32:0000000:67, . В том числе уточнение обособленного земельного участка с кадастровым номером: 59:32:1870001:199. Категория земель: Земли населенных пунктов. Вид разрешенного использования по сведениям выписки из ЕГРН от 29.03.2019г. № 99/2019/253466934 «Под объекты транспорта Автомобильного».

1.3.1. Параметры проектируемых земельных участков.

Ведомость вновь формируемых земельных участков.

Обозначение земельного участка на чертеже проекта межевания	Кадастровый номер исходного земельного участка	Правообладатель исходного земельного участка	Площадь исходного земельного участка, кв.м.	Площадь формируемого земельного участка под линейный объект, кв.м.	Площадь участка подлежащего изъятию, кв.м	Способ формирования земельного участка	Планируемая категория земель формируемого земельного участка	Разрешенное использование формируемого земельного участка
ЗУ1(1) ЗУ1(2) ЗУ1(3) ЗУ1(4)	-	-	-	146 354 269 1696 Итого: 2465	-	Образование из земель, собственности на которые не разграничена	Земли населенных пунктов	Автомобильный транспорт
ЗУ2(1) ЗУ2(2) ЗУ2(3) ЗУ2(4) ЗУ2(5) ЗУ2(6) ЗУ2(7) ЗУ2(8)	59:32:0000000:110	Собственность Российская Федерация Аренда: ООО «Девелопмент» с 12.04.2019г. по 06.03.2020г.	5276379	7365 8045 2284 1592 380 923 863 1719 Итого: 23171	23171	Образование путем раздела с измененным земельным участкам с последующей передачей в постоянное бессрочное пользование	Земли промышленности, энергетики, транспорта, связи, радиовещания, телевидения, информатики, земли для обеспечения космической деятельности, земли обороны, безопасности и земли иного специального назначения	Автомобильный транспорт
ЗУ3(1) ЗУ3(2)	59:32:5222101:2 (входящий в состав единого землепользования 59:32:0000000:45)	Собственность Российская Федерация Аренда: ООО «Уралбумага» с 02.08.2011г. по 18.01.2060г.	175346	13570 1132 Итого: 14702	14702	Образование части земельного участка с последующей передачей в постоянное бессрочное пользование	Земли промышленности, энергетики, транспорта, связи, радиовещания, телевидения, информатики, земли для обеспечения космической деятельности, земли обороны, безопасности и земли иного специального назначения	Автомобильный транспорт

ЗУ4	59:32:3660004:141	Сведения о регистрации прав отсутствуют	62930	1404	1404	Изъятие части земельного участка, образование путем раздела с измененным земельным участкам	Земли промышленности, энергетики, транспорта, связи, радиовещания, телевидения, информатики, земли для обеспечения космической деятельности, земли обороны, безопасности и земли иного специального назначения	Автомобильный транспорт
ЗУ5	-	-	-	1851	-	Образование из земель, собственность на которые не разграничена	Земли промышленности, энергетики, транспорта, связи, радиовещания, телевидения, информатики, земли для обеспечения космической деятельности, земли обороны, безопасности и земли иного специального назначения	Автомобильный транспорт
ЗУ6	-	-	-	158	-	Образование из земель, собственность на которые не разграничена	Земли промышленности, энергетики, транспорта, связи, радиовещания, телевидения, информатики, земли для обеспечения космической деятельности, земли обороны, безопасности и земли иного специального назначения	Автомобильный транспорт
ЗУ7	-	-	-	10888	-	Образование из земель, собственность на которые не разграничена	Земли населенных пунктов	Автомобильный транспорт

ЗУ8(1) ЗУ8(2)	59:32:5222201:95 (входящий в состав единого землепользования 59:32:5222201:93)	Сведения о регистрации прав отсутствуют	162225	2475 2142 Итого:4617	4617	Изъятие части земельного участка, образование путем раздела с измененным земельным участкам	Земли промышленности, энергетики, транспорта, связи, радиовещания, телевидения, информатики, земли для обеспечения космической деятельности, земли обороны, безопасности и земли иного специального назначения	Автомоби льный транспорт
ЗУ9	59:32:5222201:94 (входящий в состав единого землепользования 59:32:5222201:93)	Сведения о регистрации прав отсутствуют	342712	3838	3838	Изъятие части земельного участка, образование путем раздела с измененным земельным участкам	Земли промышленности, энергетики, транспорта, связи, радиовещания, телевидения, информатики, земли для обеспечения космической деятельности, земли обороны, безопасности и земли иного специального назначения	Автомоби льный транспорт
ЗУ10	-	-	-	4635	-	Образование из земель, собственность на которые не разграничена	Земли промышленности, энергетики, транспорта, связи, радиовещания, телевидения, информатики, земли для обеспечения космической деятельности, земли обороны, безопасности и земли иного специального назначения	Автомоби льный транспорт
ИТОГО				67729	47732			

Ведомость уточняемых земельных участков.

№	Кадастровый номер единого землепользования	Кадастровый номер обособленного земельного участка	Площадь по сведениям ГКН, кв.м.	Проектируемая площадь, кв.м.
1	59:32:0000000:68	59:32:3660004:390	36721	35632
		59:32:5222101:3	26465	10754
		59:32:3660004:389	32306	40776
		59:32:3650001:1311	45124	61878
		59:32:5222201:86	7180	9418
		59:32:5222201:85	117226	150588
2	59:32:0000000:67	59:32:1870001:199	2250	6009
3	ИТОГО:			314986

Ширина проектируемых земельного участка под существующую автомобильную дорогу составляет 20 м. (норма отвода земельного участка).

Ширина проектируемых съездов - подъездов (примыканий) к земельным участкам составляет 8-10 м.

Санитарный разрыв (придорожная полоса) для автомобильной дороги IV категории составляет 50 м. от границы отвода земельного участка. Придорожная полоса установлена в местах прохождения автомобильная дорога по землям сельскохозяйственного назначения.

Проектом планировки территории предусмотрены мероприятия по вертикальной планировке и инженерной подготовки территории. Так как территория проектирования имеет сложившуюся жилую застройку и существующую улично-дорожной сетью, проектом предусмотрено устройство съездов к земельным участкам которые располагаются вдоль автомобильной дороги и стоящих в ГКН, с организацией водоотвода поверхностных и талых вод по водоотводным (дренажным) канавам и водопропускным трубам.

Проектом так же предусмотрено организация съездов с планируемого линейного объекта – автомобильная дорога Городская свалка – Жебреи к земельным участкам с кадастровыми номерами: 59:32:0000000:110 (ПК90+21 с правой стороны по ходу движения); 59:32:3660004:106 (ПК123+90 с левой стороны по ходу движения); 59:32:3660004:93 (ПК123+90 с правой стороны по ходу движения) согласно выданных технических условий МКУ «Управления благоустройством Пермского муниципального района» от 25.10.2019 г. №950 (приложение 2.4). Так же предусмотреть разработку проектной документации на строительство примыканий должна специализированная организация, имеющая допуск к данному виду работ.

Проектные отметки земли по трассе существующего линейного объекта соответствуют существующим отметкам земли. Проектные отметки по проектируемым съездам подняты на 0,5-1,0 м. от существующих отметок земли. Необходимо отметить, что проектируемые отметки будут уточняться при разработке проектной и рабочей документации (ремонт, капитальный ремонт, реконструкция существующей автомобильной дороги Городская свалка - Жебреи).

1.3.2 Функциональное зонирование.

Формирование в существующей планировочной структуре новых функциональных зон не предусмотрено.

1.3.3 Объекты социально-культурного назначения.

Границ зон размещения объектов социально-культурного и коммунально-бытового назначения проектом не предусмотрено.

1.3.4 Объекты федерального значения, объекты регионального значения, объекты местного значения.

Границ зон размещения объектов федерального значения, объекты регионального значения, объекты местного значения нет. На рассматриваемой территории отсутствуют государственные природные

биологические охотничьи заказники Пермского края, особо охраняемые природные территории регионального значения, находящиеся в управлении Министерства природных ресурсов, лесного хозяйства и экологии Пермского края, в пределах участка выполнения проекта планировки и межевания территории отсутствуют.

1.3.5 Производственные, коммунальные, культурного наследия и иные объекты.

Зоны с особыми условиями использования территории представлены объектами инженерной инфраструктуры.

1. Линии ЛЭП 0,4 кВ, 6 кВ, 10 кВ
2. Газопровод
3. Нефтепровод
4. Линии связи

1.3.6 Инженерная инфраструктура.

Проектом предусмотрено реконструкция, ремонт, капитальный ремонт существующей автомобильной дороги.

1.3.7 Благоустройство и озеленение.

Озеленение территории включает озеленение примыкающей к проектируемому объекту территории, а также облагораживание травяного покрова на примыкающих к этому объекту частях территории.

К работам по благоустройству территории проектирования района относится:

Высадка молодняка древостоя на застроенной территории.

Для озеленения рекомендуется следующий ассортимент древесно-кустарниковой растительности:

Деревья - береза бородавчатая и пушистая, клен остролистный,

тополь, ива.

Кустарники - белая акация, сирень.

1.3.8 Определения параметров планируемого строительства систем социального, транспортного обслуживания и инженерно-технического обеспечения, необходимых для развития территории.

Все параметры планируемого строительства, транспортного обслуживания и инженерно-технического обеспечения, необходимые для развития территории входят в интересы будущего развития территорий муниципального образования «Фроловское сельское поселение».

1.3.9 Иных вопросов планировки территории.

Иные вопросы по планировке территории не предусмотрены.

1.3.10 Инженерно – геодезические изыскания.

Виды и объемы работ, выполненные на объекте, определены согласно нормативным документам (СНиП 11-02-96, СП 11-104-97) и приведены ниже в таблице.

Виды и объемы работ.

Виды работ	Единица измерения	Объемы работ
1 Инженерно-геодезические изыскания		
1.1 Полевые работы:		
-подготовительные работы		
-рекогносцировка		
-топографическая съемка масштаба 1:500	га	40
1.2 Камеральные работы		
-камеральная обработка полевых данных		
-создание топографического плана масштаба 1:500	план	1
-создание цифровых планов	план	1

Перед началом производства топографической съёмки выполнено рекогносцировочное обследование участка работ. В задачи данного обследования входит: определение на местности границ участка проведения топографической съёмки, обследование пунктов полигонометрии и ОМС, выбор мест закрепления точек для создания съёмочного обоснования.

Информация о координатах пунктов содержится в кадастровом плане территории Пермского района. Центры пунктов находятся в пригодном для работы состоянии.

Фактические границы участка топографической съёмки определены на местности на основании технического задания. Выполнена съёмка автодороги, подробностей ситуации и планировки прилегающей территории. При выполнении съёмки имеющихся коммуникаций определялся их вид и характеристика.

При проведении геодезических работ использовался приемник геодезический спутниковый EFT M3 заводской номер NA11802025 (свидетельство о поверке № 03272188 от 29.03.2018 г).

Исходными материалами для нанесения подземных коммуникаций как правило служат: материалы исполнительных съёмок; материалы съёмок элементов существующих подземных коммуникаций; архивные материалы учетно-справочного характера; данные эксплуатирующих организаций, учреждений и материалы съёмок прошлых лет.

В существующем проекте съёмка подземных коммуникаций проводилась по местным признакам и выходам подземных коммуникаций, а также контролировалась с помощью трассоискателя «RD-2000». Однако трассопоисковое оборудование не всегда даёт однозначный результат по местоположению и глубине залегания подземных коммуникаций, либо не позволяет определить характеристики вообще.

Полевые, камеральные и чертежно-оформительские работы по объекту выполнены в марте 2019 года в соответствии с техническим заданием и действующими нормативными документами и пригодны для разработки

проекта планировки территории.

Принятая система координат - МСК 59, система высот Балтийская. По материалам инженерно-геодезических изысканий в соответствии с условными знаками для топографических планов масштаба 1:500 составлен топографический план с сечением рельефа горизонталями через 1 метр. Камеральная обработка материалов выполнена с использованием программ CREDO и AutoCAD.

1.3.11 Выводы.

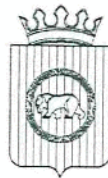
В результате реализации проектных предложений в «Проекте планировки и проекте межевания части территории Фроловского сельского поселения Пермского муниципального района Пермского края, предусматривающей размещение линейного объекта - автомобильная дорога Городская свалка - Жебреи» будут созданы условия для реконструкции, ремонта, капитального ремонта существующей автомобильной дороги Городская свалка - Жебреи.

В охранной зоне и по границам охранной зоны воздушной линии электропередач 0,4 кВ и 10 кВ высаживается газон.

**1.3.12 Основные технико-экономические показатели проекта
планировки.**

№	Наименование	Ед. Изм.	Количество
1	Территория в границах проекта, всего:	кв.м.	399023
1.1	Территории подлежащие межеванию: Земельные участки	кв.м.	382715
1.2	Территории не подлежащие межеванию	кв.м.	16308
2	Территории улиц и развязок	кв.м.	167723
3	Территории зеленых насаждений древесно-кустарникового типа	кв.м.	109489
4	Озеленение травянистой растительностью	кв.м.	121628
5	Территории водных объектов	кв.м.	183

2 ТЕКТОВОЕ ПРИЛОЖЕНИЯ



УПРАВЛЕНИЕ АРХИТЕКТУРЫ И ГРАДОСТРОИТЕЛЬСТВА
АДМИНИСТРАЦИИ ПЕРМСКОГО МУНИЦИПАЛЬНОГО РАЙОНА

РАСПОРЯЖЕНИЕ

17.01.2019

№ 1

О разработке проектов планировки и проектов межевания части территории Пермского муниципального района Пермского края, предусматривающих размещение автомобильных дорог

В соответствии с п. 20 ч. 1, ч. 4 ст. 14, п. 15 ч. 1 ст. 15 Федерального закона от 06.10.2003 № 131-ФЗ «Об общих принципах организации местного самоуправления в Российской Федерации», ст. ст. 45, 46 Градостроительного кодекса Российской Федерации, п. 5.7. Положения об Управлении архитектуры и градостроительства администрации Пермского муниципального района, утвержденного распоряжением администрации Пермского муниципального района Пермского края от 16.05.2016 № 88-р:

1. МКУ «Управление стратегического развития Пермского района» обеспечить подготовку проектов планировки и проектов межевания части территории Пермского муниципального района Пермского края, предусматривающих размещение автомобильных дорог, согласно приложению № 1 к настоящему распоряжению.

3. Опубликовать настоящее распоряжение в муниципальной газете «Нива» и разместить на официальном сайте Пермского муниципального района www.permraion.ru.

4. Настоящее распоряжение вступает в силу со дня его официального опубликования.

5. Контроль исполнения настоящего распоряжения оставляю за собой.

Начальник управления архитектуры
и градостроительства администрации
муниципального района, главный архитектор



Е.Г. Небогатикова

Приложение
к распоряжению Управления
архитектуры и градостроительства
администрации Пермского
муниципального района
от 17.01.2019 № 1

Перечень объектов для разработки проектов планировки и проектов межевания
части территории Пермского муниципального района Пермского края,
предусматривающих размещение автомобильных дорог

№ п/п	Наименование документации по планировке территории	Протяженность объекта (ориентировочная), км
1	Проект планировки и проект межевания части территории Фроловского сельского поселения Пермского муниципального района Пермского края, с целью размещения линейного объекта – автомобильная дорога Городская свалка – Жебреи	13,960
2	Проект планировки и проект межевания части территории Гамовского сельского поселения Пермского муниципального района Пермского края, с целью размещения линейного объекта – автомобильная дорога Пермь – Гамово	4,331
3	Проект планировки и проект межевания части территории Лобановского и Двуреченского сельских поселений Пермского муниципального района Пермского края, с целью размещения линейного объекта – автомобильная дорога Лобаново – Насадка (уч. Лобаново – Мостовая)	27,085
4	Проект планировки и проект межевания части территории Сылвенского сельского поселения Пермского муниципального района Пермского края, с целью размещения линейного объекта – автомобильная дорога Новые Ляды – Троица (уч. Новые Ляды – Сылва)	7,395
5	Проект планировки и проект межевания части территории Сылвенского сельского поселения Пермского муниципального района Пермского края, с целью размещения линейного объекта – автомобильная дорога Новые Ляды – Старые Ляды	2,715

ТЕХНИЧЕСКОЕ ЗАДАНИЕ

№ п/п	Наименование разделов	Содержание
1	Наименование	Проект планировки и проект межевания части территории Фроловского сельского поселения Пермского муниципального района Пермского края, с целью размещения линейного объекта – автомобильная дорога Городская свалка – Жебреи
2	Основания для проектирования	1. ст.8, ст.41, ст.42, ст.43, ст.45, ст. 46, ст.57 Градостроительного кодекса Российской Федерации от 29.12.2004 № 190-ФЗ; 2. распоряжение управления архитектуры и градостроительства администрации Пермского муниципального района от 17.01.2019 № 1 «О разработке проектов планировки и проектов межевания части территории Пермского муниципального района Пермского края, предусматривающих размещение автомобильных дорог»; 3. настоящее техническое задание.
3	Цель разработки документации территориального планирования	Установление параметров планируемого размещения линейного объекта (в том числе примыканий к линейному объекту автомобильная дорога Городская свалка – Жебреи, в целях организации подъездов к земельным участкам, расположенным по обе стороны от дороги). Установление параметров планируемого развития территории. Установление красных линий. Установление границ территорий общего пользования. Установление границ земельных участков, предназначенных для размещения линейных объектов. Определение местоположения границ образуемых и изменяемых земельных участков. Определение границ зон с особыми условиями использования территории, которые подлежат установлению в связи с размещением линейного объекта. Принятие обоснованных решений по выносу инженерных сетей из зоны планируемого размещения линейного объекта.
4	Заказчик (полное и сокращенное наименование)	Муниципальное казенное учреждение «Управление стратегического развития Пермского муниципального района» (МКУ «Управление стратегического развития Пермского района»)
5	Разработчик (полное и сокращенное наименование)	По результатам проведения аукционной процедуры
6	Нормативно-правовая база для разработки документации территориального планирования	Градостроительный кодекс Российской Федерации; Земельный кодекс Российской Федерации; Водный кодекс Российской Федерации; Федеральный закон от 13.07.2015 № 218-ФЗ «О государственной регистрации недвижимости»; Федеральный закон от 08.11.2007 № 257-ФЗ «Об автомобильных дорогах и о дорожной деятельности в Российской Федерации и о внесении изменений в отдельные законодательные акты Российской Федерации»; Постановление Правительства Российской Федерации от 18.04.2016 № 322 «Об утверждении Положения о представлении в федеральный орган исполнительной власти (его территориальные органы), уполномоченный Правительством Российской Федерации на осуществление государственного кадастрового учета, государственной регистрации прав, ведение Единого государственного реестра недвижимости и предоставление сведений, содержащихся в Едином государственном реестре недвижимости, федеральными органами исполнительной власти, органами государственной власти субъектов Российской Федерации и органами местного самоуправления дополнительных сведений, воспроизводимых на публичных кадастровых картах»; Постановление Правительства Российской Федерации от 02.09.2009 № 717 «О нормах отвода земель для размещения автомобильных дорог и (или) объектов дорожного сервиса»; Постановление Правительства Российской Федерации от 12.05.2017 № 564 «Об утверждении Положения о составе и содержании проектов планировки территории, предусматривающих размещение одного или нескольких линейных объектов»; Постановление Правительства Российской Федерации от 22.04.2017 № 485 «О составе материалов и результатов инженерных изысканий, подлежащих размещению в информационных системах обеспечения градостроительной деятельности, федеральной государственной информационной системе территориального планирования, государственном фонде материалов и

		<p>данных инженерных изысканий, Едином государственном фонде данных о состоянии окружающей среды, ее загрязнении, а также о форме и порядке их представления»;</p> <p>Постановление Правительства Российской Федерации от 31.03.2017 № 402 «Об утверждении Правил выполнения инженерных изысканий, необходимых для подготовки документации по планировке территории, перечня видов инженерных изысканий, необходимых для подготовки документации по планировке территории, и о внесении изменений в постановление Правительства Российской Федерации от 19 января 2006 г. N 20»;</p> <p>Приказ Минстроя России от 25.04.2017 № 742/пр «О Порядке установления и отображения красных линий, обозначающих границы территорий, занятых линейными объектами и (или) предназначенных для размещения линейных объектов»;</p> <p>Приказ Минстроя России от 25.04.2017 № 740/пр «Об установлении случаев подготовки и требований к подготовке входящей в состав материалов по обоснованию проекта планировки территории схемы вертикальной планировки, инженерной подготовки и инженерной защиты территории»;</p> <p>СП 42.13330 «Градостроительство. Планировка и застройка городских и сельских поселений» Актуализированная редакция СНиП 2.07.01-89*;</p> <p>СП 34.13330.2012. «Свод правил. Автомобильные дороги. Актуализированная редакция СНиП 2.05.02-85*»;</p> <p>СП 47.13330.2012 «Инженерные изыскания для строительства. Основные положения»;</p> <p>СП 11-104-97 «Инженерно-геодезические изыскания для строительства», приложение Д (обязательное);</p> <p>ГКИНП-02-033-82 «Инструкция по топографической съемке в масштабах 1:5000, 1:2000, 1:1000 и 1:500»;</p> <p>ВСН 103-74 «Технические указания по проектированию пересечений и примыканий автомобильных дорог»;</p> <p>ГОСТ Р 52398-2005 Классификация автомобильных дорог. Основные параметры и требования;</p> <p>Решение Земского Собрания Пермского муниципального района Пермского края от 24.09.2015 № 97 «Об утверждении Положения об автомобильных дорогах и дорожной деятельности на территории Пермского муниципального района»;</p> <p>Постановление администрации Пермского муниципального района от 27.11.2018 № 605 «Об установлении придорожных полос автомобильных дорог общего пользования местного значения Пермского муниципального района»;</p> <p>Другие нормативно-правовые акты, регулирующие водоохранные, санитарные, противопожарные и др. нормы, а также нормативно-правовые акты Пермского края и Пермского муниципального района в области градостроительной деятельности.</p>
7	Исходные данные	<p>Документы, передаваемые Заказчиком Разработчику в электронном виде:</p> <p>Схема территориального планирования Пермского муниципального района, утвержденная решением Земского Собрания Пермского муниципального района Пермского края от 17.12.2010 № 134;</p> <p>Генеральный план Фроловского сельского поселения, утвержденный решением Совета депутатов Фроловского сельского поселения Пермского муниципального района от 30.05.2013 № 296 (в редакции решения Земского Собрания Пермского муниципального района Пермского края от 29.03.2018 № 300);</p> <p>Правила землепользования и застройки Фроловского сельского поселения, утвержденные решением Совета депутатов Фроловского сельского поселения от 22.08.2013 № 312 (в редакции решения Земского Собрания Пермского муниципального района Пермского края от 27.10.2016 № 171).</p>
8	Границы и площадь объекта проектирования	<p>Пермский край, Пермский район, по части территории Фроловского сельского поселения.</p> <p>Протяженность автомобильной дороги Городская свалка - Жебреи - 13,960 км.</p> <p>Ширина территории проектирования - по 10 м в каждую сторону от оси автомобильной дороги.</p>
9	Виды и состав работ	<p>Подготовка документации по планировке территории выполняется на цифровом топографическом плане или плановой основе, доступной для осуществления планировочных мероприятий.</p> <p>1. При подготовке документации по планировке территории необходимо выполнение следующих видов инженерных изысканий:</p> <p>инженерно-геодезические изыскания М 1:500.</p> <p>Материалы и результаты инженерных изысканий представляются для размещения в информационной системе обеспечения градостроительной деятельности Пермского муниципального района на бумажных и</p>

электронных носителях в формате, позволяющем обеспечить их размещение в информационной системе (*pdf, *tab, *dxf, *doc) в системе координат МСК-59.

2. Состав и содержание проекта планировки территории должны соответствовать требованиям Градостроительного кодекса РФ и другим нормативно правовым документам в области градостроительной деятельности.

2.1. Основная часть проекта планировки территории включает в себя:

2.1.1. чертеж красных линий, на котором отображаются:

- границы территории, в отношении которой осуществляется подготовка проекта планировки;
- существующие (ранее установленные в соответствии с законодательством Российской Федерации), устанавливаемые и отменяемые красные линии;
- номера характерных точек красных линий, в том числе точек начала и окончания красных линий, точек изменения описания красных линий. Перечень координат характерных точек красных линий приводится в форме таблицы, которая является неотъемлемым приложением к чертежу красных линий;
- пояснительные надписи, содержащие информацию о видах линейных объектов применительно к территориям, которые заняты такими объектами или предназначены для их размещения, о видах территорий общего пользования, для которых установлены и (или) устанавливаются красные линии.

2.1.2. чертеж границ зон планируемого размещения линейных объектов, на котором отображаются:

- границы территории, в отношении которой осуществляется подготовка проекта планировки;
- границы зон планируемого размещения линейного объекта;
- номера характерных точек границ зон планируемого размещения линейного объекта, в том числе точек начала и окончания, точек изменения описания границ таких зон;
- границы зон с особыми условиями использования территорий, подлежащие установлению в связи с размещением линейного объекта.

2.1.3. чертеж границ зон планируемого размещения линейных объектов, подлежащих переносу (переустройству) из зон планируемого размещения линейных объектов:

- границы территории, в отношении которой осуществляется подготовка проекта планировки;
- границы зон планируемого размещения линейных объектов, подлежащих переносу (переустройству) из зон планируемого размещения линейного объекта;
- номера характерных точек границ зон планируемого размещения линейных объектов, подлежащих переносу (переустройству) из зон планируемого размещения линейного объекта;
- границы зон с особыми условиями использования территорий, подлежащие установлению в связи с размещением линейных объектов, подлежащих переносу (переустройству) из зон планируемого размещения линейного объекта.

2.1.4. текстовую часть, которая должна содержать следующую информацию:

- наименование, основные характеристики (категория, протяженность, проектная мощность, пропускная способность, грузонапряженность, интенсивность движения) и назначение планируемых для размещения линейных объектов;
- перечень населенных пунктов, на территориях которых устанавливаются зоны планируемого размещения линейного объекта;
- перечень координат характерных точек границ зон планируемого размещения линейного объекта;
- перечень координат характерных точек границ зон планируемого размещения линейных объектов, подлежащих переносу (переустройству) из зон планируемого размещения линейного объекта;
- предельные параметры разрешенного строительства,

		<p>реконструкции объектов капитального строительства, входящих в состав линейного объекта в границах зон их планируемого размещения;</p> <ul style="list-style-type: none"> - информация о необходимости осуществления мероприятий по защите сохраняемых объектов капитального строительства в связи с размещением линейного объекта; - информация о необходимости осуществления мероприятий по сохранению объектов культурного наследия от возможного негативного воздействия в связи с размещением линейного объекта; - информация о необходимости осуществления мероприятий по охране окружающей среды; - и) информация о необходимости осуществления мероприятий по защите территории от чрезвычайных ситуаций природного и техногенного характера, в том числе по обеспечению пожарной безопасности и гражданской обороне. <p>2.2. Материалы по обоснованию проекта планировки территории содержат:</p> <p>2.2.1. схему расположения элементов планировочной структуры с отображением:</p> <ul style="list-style-type: none"> - границ территории, в отношении которой осуществляется подготовка схемы расположения элементов планировочной структуры; - границы зон планируемого размещения линейного объекта, устанавливаемые в соответствии с нормами отвода земельных участков для конкретных видов линейных объектов; - границы зон планируемого размещения линейных объектов, подлежащих переносу (переустройству) из зон планируемого размещения линейного объекта. <p>2.2.2. схему использования территории в период подготовки проекта планировки территории, отображающую:</p> <ul style="list-style-type: none"> - границы территории, в отношении которой осуществляется подготовка проекта планировки; - границы зон планируемого размещения линейного объекта, устанавливаемые в соответствии с нормами отвода земельных участков для конкретных видов линейных объектов; - границы зон планируемого размещения линейных объектов, подлежащих переносу (переустройству) из зон планируемого размещения линейного объекта; - сведения об отнесении к определенной категории земель в границах территории, в отношении которой осуществляется подготовка проекта планировки; - границы существующих земельных участков, учтенных в Едином государственном реестре недвижимости, в границах территории, в отношении которой осуществляется подготовка проекта планировки, с указанием номеров характерных точек границ таких земельных участков, а также форм собственности таких земельных участков и информации о необходимости изъятия таких земельных участков для государственных и муниципальных нужд; - контуры существующих сохраняемых объектов капитального строительства, а также подлежащих сносу и (или) демонтажу и не подлежащих переносу (переустройству) линейных объектов; - границы зон планируемого размещения объектов капитального строительства, установленные ранее утвержденной документацией по планировке территории, в случае планируемого размещения таковых в границах территории, в отношении которой осуществляется подготовка проекта планировки. <p>2.2.3. схему организации улично-дорожной сети и движения транспорта, на которой отображаются:</p> <ul style="list-style-type: none"> - границы территории, в отношении которой осуществляется подготовка проекта планировки; - границы зон планируемого размещения линейного объекта, устанавливаемые в соответствии с нормами отвода земельных участков для конкретных видов линейных объектов; - границы зон планируемого размещения линейных объектов, подлежащих переносу (переустройству) из зон планируемого
--	--	--

		<p>размещения линейного объекта;</p> <ul style="list-style-type: none"> - категории улиц и дорог; - линии внутриквартальных проездов и проходов в границах территории общего пользования, границы зон действия публичных сервитутов; - остановочные пункты наземного общественного пассажирского транспорта, входы (выходы) подземного общественного пассажирского транспорта; - объекты транспортной инфраструктуры с выделением эстакад, путепроводов, мостов, тоннелей, объектов внеуличного транспорта, железнодорожных вокзалов, пассажирских платформ, сооружений и устройств для хранения и обслуживания транспортных средств (в том числе подземных) и иных подобных объектов; - хозяйственные проезды и скотопротоны, сооружения для перехода диких животных; - основные пути пешеходного движения, пешеходные переходы на одном и разных уровнях; - направления движения наземного общественного пассажирского транспорта; - иные объекты транспортной инфраструктуры с учетом существующих и прогнозных потребностей в транспортном обеспечении территории. <p>2.2.4. схему вертикальной планировки территории, инженерной подготовки и инженерной защиты территории с отображением:</p> <ul style="list-style-type: none"> - границы зон планируемого размещения линейного объекта, устанавливаемые в соответствии с нормами отвода земельных участков для конкретных видов линейных объектов; - границы зон планируемого размещения линейных объектов, подлежащих переносу (переустройству) из зон планируемого размещения линейного объекта; - существующие и директивные (проектные) отметки поверхности по осям трасс автомобильных и железных дорог, проезжих частей в местах пересечения улиц и проездов и в местах перелома продольного профиля, а также других планировочных элементов для вертикальной увязки проектных решений, включая смежные территории; - проектные продольные уклоны, направление продольного уклона, расстояние между точками, ограничивающими участок с продольным уклоном; - горизонтали, отображающие проектный рельеф в виде параллельных линий; - поперечные профили автомобильных и железных дорог, улично-дорожной сети в масштабе 1:100 – 1:200. Ширина автомобильной дороги и функциональных элементов поперечного профиля приводится с точностью до 0,01 метра. Асимметричные поперечные профили сопровождаются пояснительной надписью для ориентации профиля относительно плана. <p>2.2.5. схему границ территорий объектов культурного наследия (в случае наличия объектов культурного наследия в границах территории, в отношении которой осуществляется подготовка проекта планировки);</p> <p>2.2.6. схему границ зон с особыми условиями использования территории, на которой отображается:</p> <ul style="list-style-type: none"> - границы территории, в отношении которой осуществляется подготовка проекта планировки; - границы зон планируемого размещения линейного объекта, устанавливаемые в соответствии с нормами отвода земельных участков для конкретных видов линейных объектов; - границы зон планируемого размещения линейных объектов, подлежащих переносу (переустройству) из зон планируемого размещения линейного объекта; - утвержденные в установленном порядке границы зон с особыми условиями использования территорий. <p>2.2.7. схему границ территорий, подверженных риску возникновения чрезвычайных ситуаций природного и техногенного характера.</p> <p>2.2.8. схеме конструктивных и планировочных решений,</p>
--	--	--

отображающую:

- границы территории, в отношении которой осуществляется подготовка проекта планировки;
- границы зон планируемого размещения линейного объекта, устанавливаемые в соответствии с нормами отвода земельных участков для конкретных видов линейных объектов;
- ось планируемого линейного объекта с нанесением пикетажа и (или) километровых отметок;
- конструктивные и планировочные решения, планируемые в отношении линейного объекта, в объеме, достаточном для определения зоны планируемого размещения линейного объекта.

2.2.9. материалы и результаты инженерных изысканий с приложением документов, подтверждающих соответствие лиц, выполнивших изыскания.

2.2.10. пояснительную записку, содержащую следующую информацию:

- описание природно-климатических условий территории, в отношении которой разрабатывается проект планировки территории;
- обоснование определения границ зон планируемого размещения линейного объекта;
- обоснование определения границ зон планируемого размещения линейных объектов, подлежащих переносу (переустройству) из зон планируемого размещения линейного объекта;
- обоснование определения предельных параметров застройки территории в границах зон планируемого размещения объектов капитального строительства, входящих в состав линейного объекта;
- ведомость пересечений границ зон планируемого размещения линейного объекта с сохраняемыми объектами капитального строительства (здание, строение, сооружение, объект, строительство которого не завершено), существующими и строящимися на момент подготовки проекта планировки территории;
- ведомость пересечений границ зон планируемого размещения линейного объекта с объектами капитального строительства, строительство которых запланировано в соответствии с ранее утвержденной документацией по планировке территории;
- ведомость пересечений границ зон планируемого размещения линейного объекта с водными объектами (в том числе с водотоками, водоемами, болотами и т.д.);
- исходные данные, используемые при подготовке проекта планировки.

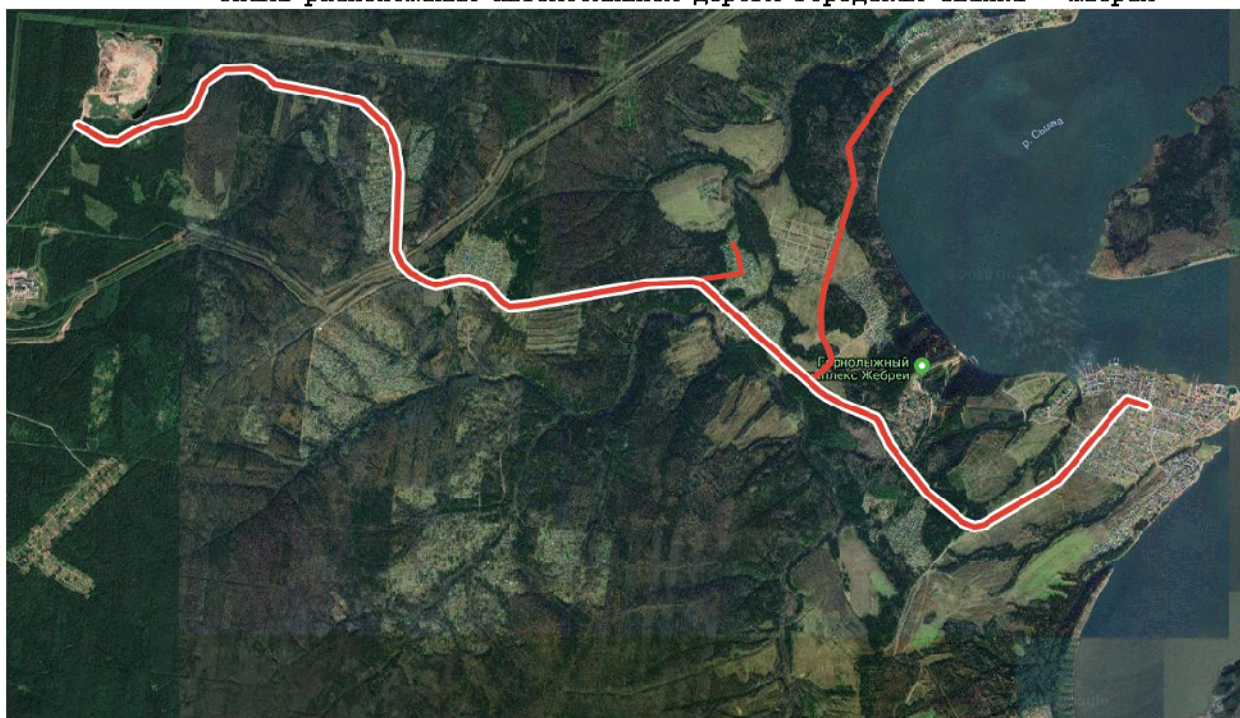
Проект межевания территории выполнить в составе проекта планировки территории.

2.3. Основная часть проекта межевания территории содержит:

- 2.3.1. перечень и сведения о площади образуемых земельных участков, в том числе возможные способы их образования;
- 2.3.2. перечень и сведения о площади образуемых земельных участков, которые будут отнесены к территориям общего пользования или имуществу общего пользования, в том числе в отношении которых предполагаются резервирование и (или) изъятие для государственных или муниципальных нужд;
- 2.3.3. вид разрешенного использования образуемых земельных участков в соответствии с проектом планировки территории.
- 2.3.4. границы планируемых и существующих элементов планировочной структуры;
- 2.3.5. красные линии, утвержденные в составе проекта планировки территории;
- 2.3.6. линии отступа от красных линий в целях определения мест допустимого размещения зданий, строений, сооружений;
- 2.3.7. границы образуемых и (или) изменяемых земельных участков, условные номера образуемых земельных участков, в том числе в отношении которых предполагаются их резервирование и (или) изъятие для государственных или муниципальных нужд;

		<p>2.3.8. границы зон действия публичных сервитутов.</p> <p>2.4. Материалы по обоснованию проекта межевания территории содержат:</p> <p>2.4.1. границы существующих земельных участков;</p> <p>2.4.2. границы зон с особыми условиями использования территорий;</p> <p>2.4.3. местоположение существующих объектов капитального строительства;</p> <p>2.4.4. границы особо охраняемых природных территорий;</p> <p>2.4.5. границы территорий объектов культурного наследия.</p>
10	Требования к содержанию и форме представляемых материалов заказчику	<p>Материалы по выполненным работам передаются Заказчику с сопроводительным письмом.</p> <p>1. Для проверки на соответствие законодательству и градостроительным нормативам и подготовки заключения на публичные слушания проект планировки и проект межевания территории представляются в МКУ «Управление стратегического развития Пермского района» в 2-х экз. на бумажном носителе и 1-м экз. на электронном носителе (на CD диске). Электронная версия документации на диске должна быть аналогична по составу и содержанию бумажному носителю и выполнена в форматах *.tab, *.pdf и *.doc.</p> <p>2. После утверждения проект планировки и проект межевания территории передаются Заказчику в 3-х экз. на бумажном носителе, в 1-м экз. на электронном носителе (на CD диске). Электронная версия документации на диске должна быть аналогична по составу и содержанию бумажному носителю и выполнена в форматах *.tab, *.pdf и *.doc. Графические материалы передаются в масштабе: 1:500-1:10000 в системе МСК-59. (Схемы могут объединяться или быть выполнены на нескольких чертежах).</p>
11	Порядок согласования, обсуждения, экспертизы и утверждения проекта планировки	<p>Заказчик:</p> <ul style="list-style-type: none"> - обеспечивает организацию работ по согласованию и утверждению. <p>Исполнитель:</p> <ul style="list-style-type: none"> - осуществляет устранение замечаний согласовывающих органов и организаций; - готовит демонстрационные материалы для оформления экспозиции по теме публичных слушаний; - принимает участие в проведении публичных слушаний и доработке проектной документации по их итогам.

Схема расположения автомобильной дороги Городская свалка – Жебреи



Проектируемая автомобильная дорога Городская свалка – Жебреи



**ГОСУДАРСТВЕННАЯ ИНСПЕКЦИЯ
ПО ОХРАНЕ ОБЪЕКТОВ КУЛЬТУРНОГО
НАСЛЕДИЯ ПЕРМСКОГО КРАЯ**

Ул. 25 Октября, д. 18а, г. Пермь, 614000
Тел. (342) 212-05-29, факс (342) 212-05-88
E-mail: info@giokn.permkrai.ru
ОКПО 15529947, ОГРН 1175958018576
ИНН/КПП 5902043202/590201001

Директору
ООО «Землеустроитель»
Евсеевой Н.А.
E-mail:berzem@mail.ru

7

22.04.2019 № Исх55-01-18.2-453

На № 8 от 16.04.2019


По предоставлению информации

Уважаемая Наталья Анатольевна!

На Ваш запрос, Государственная инспекция по охране объектов культурного наследия Пермского края сообщает следующее.

В границах реализации проектных решений по линейному объекту – автомобильная дорога Городская свалка – Жебреи на территории Фроловского сельского поселения Пермского муниципального района Пермского края (в соответствии с координатами и ситуационным планом участка в приложении к запросу), объекты культурного наследия, включенные в единый государственный реестр, либо выявленные объекты культурного наследия, а также объекты, обладающие признаками объекта культурного наследия, отсутствуют. Участок расположен вне зон охраны и защитных зон объектов культурного наследия.

Начальник инспекции



А.С. Жуковский



НАВГЕОТЕХ
ДИАГНОСТИКА

ОБЩЕСТВО С ОГРАНИЧЕННОЙ ОТВЕТСТВЕННОСТЬЮ
«ЦЕНТР ИСПЫТАНИЙ И ПОВЕРКИ СРЕДСТВ ИЗМЕРЕНИЙ
НАВГЕОТЕХ - ДИАГНОСТИКА»
регистрационный номер аттестата аккредитации
РОСС RU.0001.310 380

СВИДЕТЕЛЬСТВО О ПОВЕРКЕ

№ 03272188

Действительно до: « 28 » марта 20 19 г.

Средство измерений Аппаратура геодезическая спутниковая
наименование, тип, модификация, регистрационный номер в
EFT M3 GNSS

Федеральном информационном фонде по обеспечению единства измерений, серия и номер знака предыдущей
рег. номер 66126-16
поверки (если такие серия и номер имеются)

заводской номер NA11802025

поверено без ограничений

наименование величин, диапазонов, на которых поверено средство измерений (если предусмотрено методикой поверки)

поверено в соответствии с ГОСТ Р 8.793-2012 «Гос. система ОЕИ.

Аппаратура спутниковая геодезическая. Методика поверки»

наименование документа, на основании которого выполнена поверка

с применением эталонов: эталон единицы длины 1 разряда в

диапазоне значений от 1,5 до 3000 м №3.2.ГСХ.0007.2017

наименование, тип, абсолютный номер, регистрационный номер (при наличии), разряд, класс или погрешность эталона, применяемого при поверке

при следующих значениях влияющих факторов: температура -3°C,

относительная влажность 56 %, давление 756 мм.рт.ст.

наименование, тип, абсолютный номер, регистрационный номер, влияющих факторов, нормированных в документе на методику поверки, с указанием их значений

и на основании результатов первичной (периодической) поверки признано соответствующим установленным в описании типа метрологическим требованиям и пригодным к применению в сфере государственного регулирования обеспечения единства измерений.

Знак поверки



Руководитель

Подпись

Уткин С.Ю.

Поверитель

Подпись

Петров М.А.



Дата поверки « 29 » марта 20 18 г.



МУНИЦИПАЛЬНОЕ КАЗЕННОЕ УЧРЕЖДЕНИЕ
УПРАВЛЕНИЕ
БЛАГОУСТРОЙСТВОМ
ПЕРМСКОГО МУНИЦИПАЛЬНОГО
РАЙОНА
Ул. Ш.Космонавтов, д.315а, г. Пермь, 614065
Тел/факс: 294 68 69
E-mail: UGKH@yandex.ru
ОГРН 1065948002031
ИНН/КПП 5948029024/594801001

25.10.2019 № 950

На № _____ от _____

**О выдаче технических
условий**

Генеральному директору ООО
«Девелопмент»

С.В. Шиловой

Уважаемая Светлана Васильевна!

МКУ Управление благоустройством Пермского района **согласовывает** строительство примыканий к автомобильной дороге Городская свалка-Жебреи IV технической категории к земельным участкам с кадастровыми номерами 59:32:0000000:110; 59:32:3660004:106; 59:32:3660004:93 при соблюдении следующих технических условий:

1. Необходимо разработать проектную документацию на строительство примыканий.

2. Проектную документацию на строительство примыканий должна разработать специализированная организация, имеющая допуск к данному виду работ.

3. Привязку примыканий к автодороге уточнить проектом и согласовать с МКУ Управление благоустройством Пермского района.

4. В проектной документации, в том числе на чертежах указать точную привязку примыканий к существующему километражу дороги (километры+метры).

5. Примыкания к автодороге выполнить под углом близким к 90 градусов.

6. Разработать типовой чертеж конструкции дорожной одежды. Конструкция дорожной одежды примыканий в пределах радиусов закруглений должна быть равнопрочной с основной дорогой.

7. При необходимости в месте примыкания обеспечить водоотвод от автодороги с устройством водопропускной трубы, с необходимым диаметром для пропуска воды в соответствии СП 35.13330.2011, увязать с существующей системой водоотвода автодороги.

8. Предусмотреть установку дорожных знаков в соответствии с правилами дорожного движения.

9. Проводить работы по устройству примыканий разрешено строго после получения согласования и разрешения на производство земляных работ (разрешения на строительство);

10. Перед началом и после окончания производства работ уведомить МКУ Управление благоустройством Пермского района и вызвать представителей подрядной организации по содержанию автодороги;

11. Для обеспечения безопасности дорожного движения при производстве работ не допускать выноса грязи на проезжую часть автодороги, в случае попадания грязи и строительного мусора обеспечить немедленную очистку покрытия автодороги;

12. Выполненные работы по устройству примыканий сдать представителю МКУ Управление благоустройством Пермского района, получить справку о выполнении технических условий;

13. Содержание съезда должно осуществляться за счет Ваших собственных средств.

Данные технические условия действительны в течении одного года с момента получения.

В случае невыполнения хотя бы одного из вышеуказанных пунктов, технические условия будут отозваны.

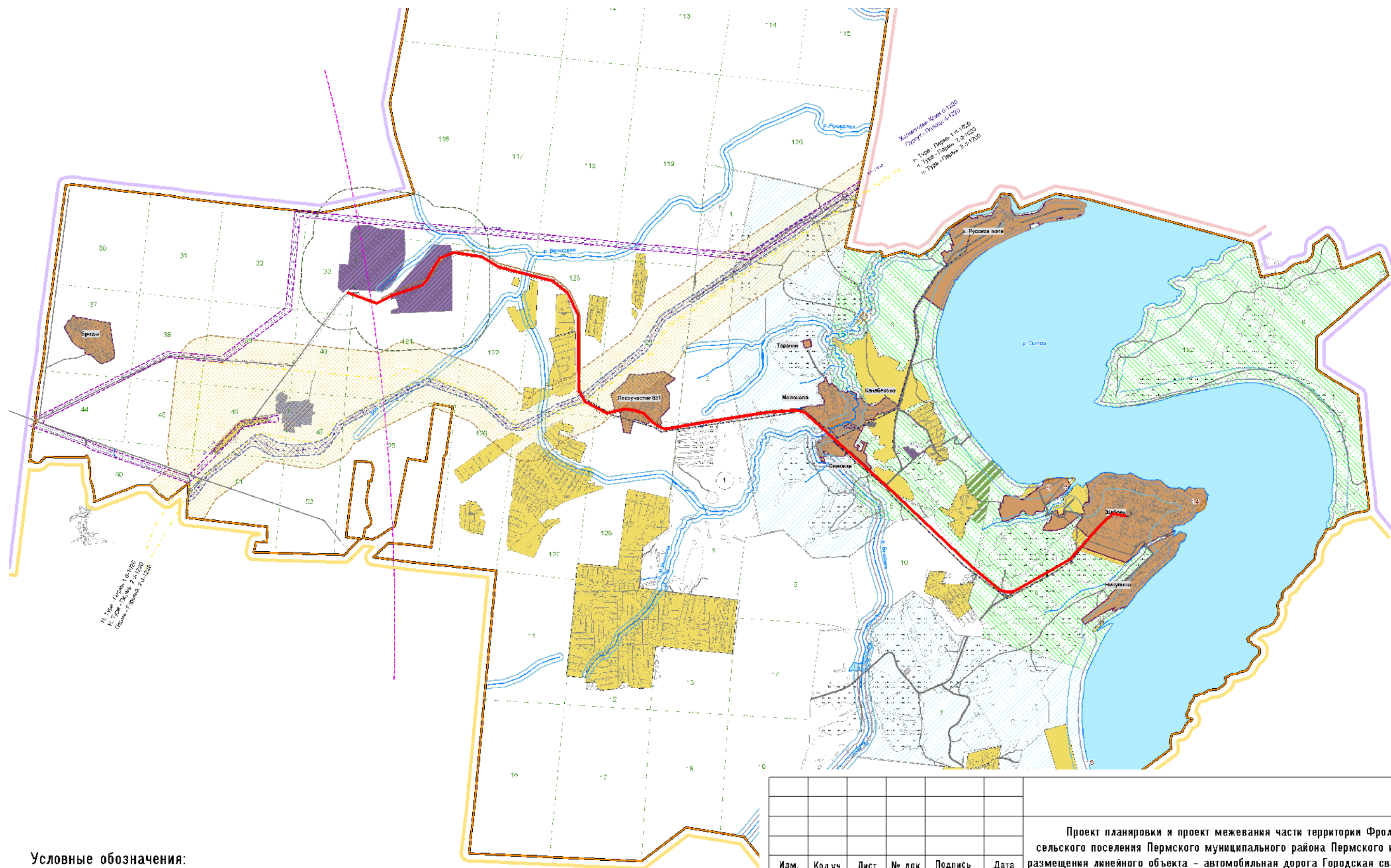
Заместитель начальника



Р.З. Габбасов

3 ГРАФИЧЕСКАЯ ЧАСТЬ


Схема расположения элементов планировочной структуры



Холмистые Коты с 1220
 Грунт - Песок с 1220
 К. Угол - Песок 1 с 1220
 К. Угол - Песок 2 с 1220
 К. Угол - Песок 3 с 1220

К. Угол - Песок 1 с 1220
 К. Угол - Песок 2 с 1220
 Песок - Грунт с 1220

Условные обозначения:

 Граница зоны размещения линейного объекта
 автомобильная дорога Городская свалка - Жебрен

М 1:25000

Изм.	Кол.уч.	Лист	№ док	Подпись	Дата
Разработал		Ефимов Д.М.			04.19
Проверил		Евсеева Н.А.			04.19

Проект планировки и проект межевания части территории Фроловского сельского поселения Пермского муниципального района Пермского края, с целью размещения линейного объекта - автомобильная дорога Городская свалка - Жебрен.

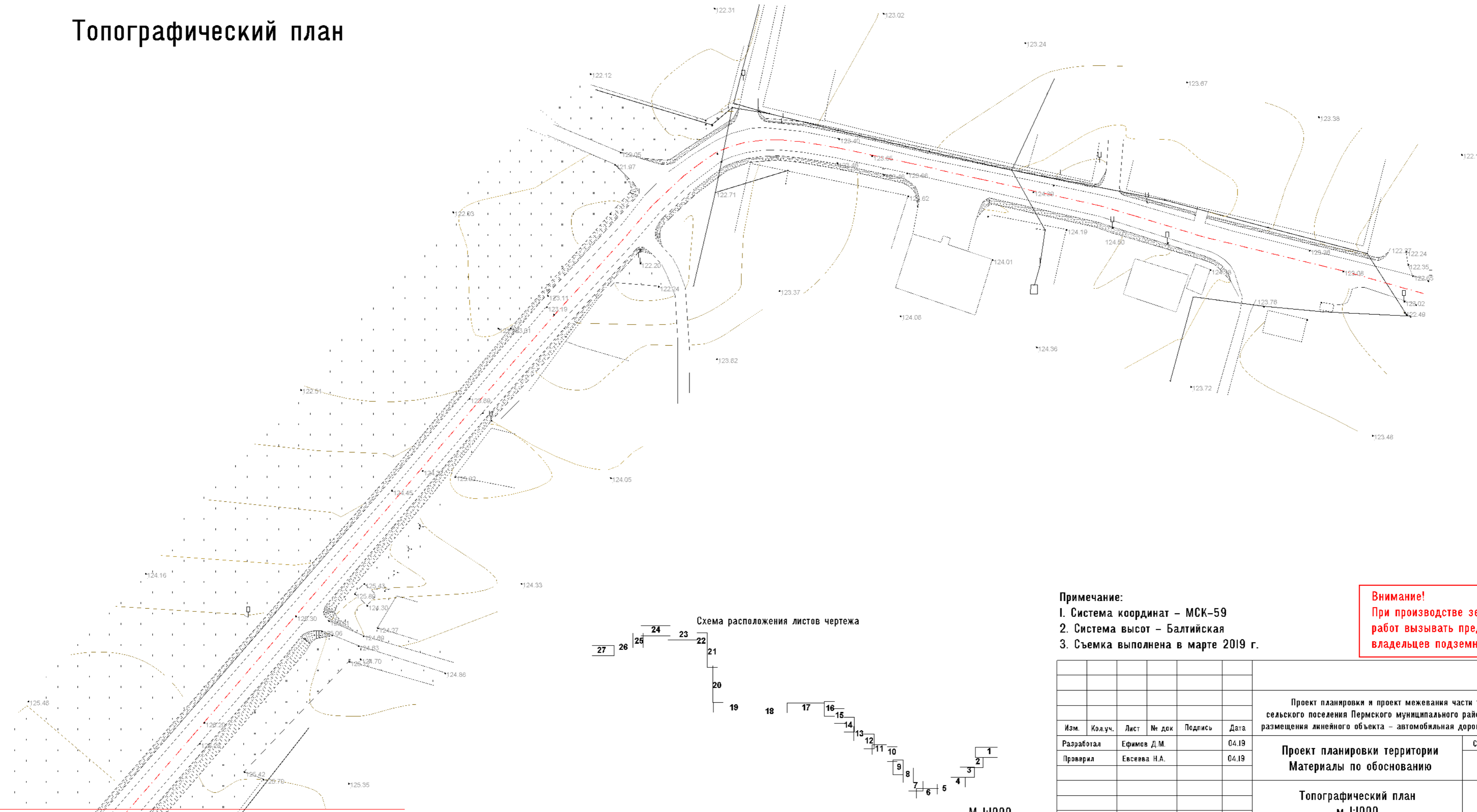
**Проект планировки территории
 Материалы по обоснованию**

Схема расположения элементов
 планировочной структуры

Стадия	Лист	Листов
П	1	1

000 "Землеустроитель"

Топографический план



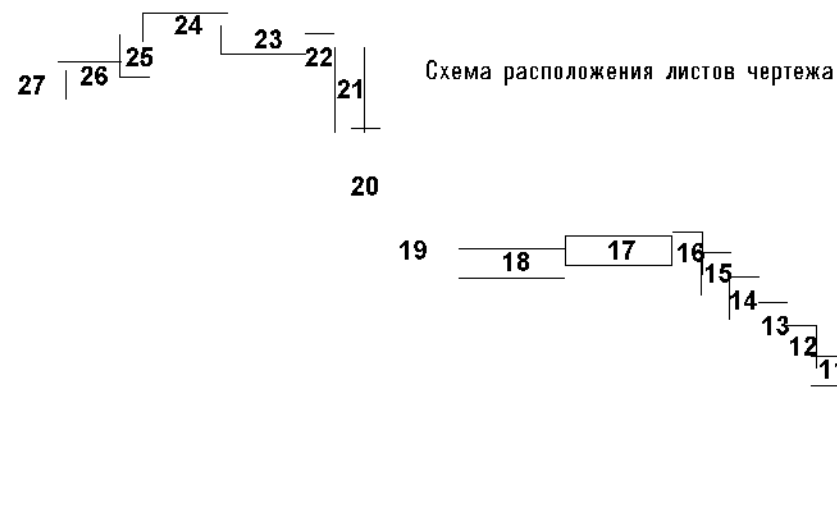
- Примечание:**
1. Система координат – МСК-59
 2. Система высот – Балтийская
 3. Съёмка выполнена в марте 2019 г.

Внимание!
 При производстве земельных работ вызывать представителей владельцев подземных коммуникаций.

Изм.	Кол.уч.	Лист	№ док	Подпись	Дата	Проект планировки и проект межевания части территории Фроловского сельского поселения Пермского муниципального района Пермского края, с целью размещения линейного объекта – автомобильная дорога Городская свалка – Жебрей.			
Разработал		Ефимов Д.М.			04.19	Проект планировки территории Материалы по обоснованию	Стадия	Лист	Листов
Проверил		Евсеева Н.А.			04.19		П	1	27
Топографический план м 1:1000						ООО "Землеустроитель"			

линия соединения с листом 2

Топографический план



- Примечание:**
1. Система координат – МСК-59
 2. Система высот – Балтийская
 3. Съёмка выполнена в марте 2019 г.

Внимание!
 При производстве земельных работ вызывать представителей владельцев подземных коммуникаций.

						Проект планировки и проект межевания части территории Фроловского сельского поселения Пермского муниципального района Пермского края, с целью размещения линейного объекта – автомобильная дорога Городская свалка – Жебрен.			
Изм.	Кол.уч.	Лист	№ док	Подпись	Дата	Проект планировки территории Материалы по обоснованию	Стадия	Лист	Листов
							П	2	27
						Топографический план м 1:1000	ООО "Землеустроитель"		
							формат А4+2		

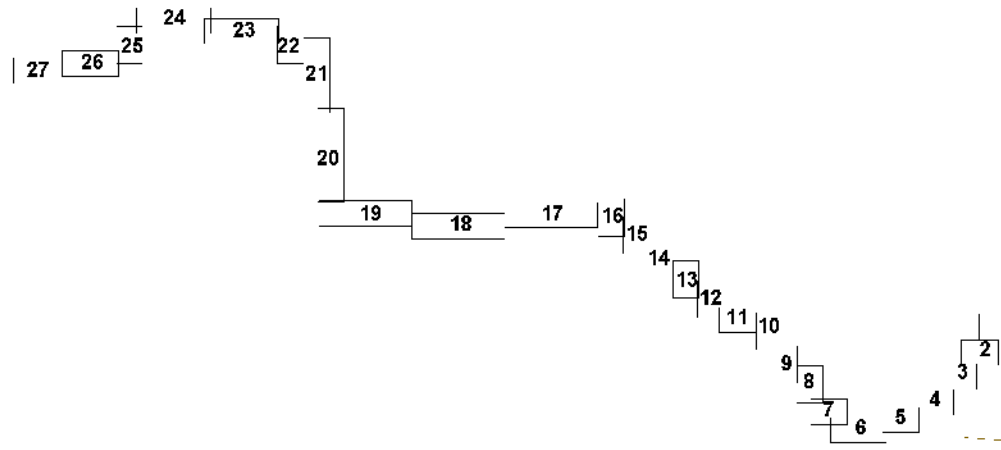
М 1:1000

линия соединения с листом 3

линия соединения с листом 1

Топографический план

Схема расположения листов чертежа



Примечание:

1. Система координат – МСК-59
2. Система высот – Балтийская
3. Съёмка выполнена в марте 2019 г.

Внимание!
 При производстве земельных работ вызывать представителей владельцев подземных коммуникаций.

Изм.	Кол.уч.	Лист	№ док	Подпись	Дата	Проект планировки и проект межевания части территории Фроловского сельского поселения Пермского муниципального района Пермского края, с целью размещения линейного объекта – автомобильная дорога Городская свалка – Жебрен.			
Разработал		Ефимов Д.М.			04.19	Проект планировки территории Материалы по обоснованию	Стадия	Лист	Листов
Проверил		Евсеева Н.А.			04.19		П	3	27
Топографический план м 1:1000						000 "Землеустроитель"			

М 1:1000

Топографический план

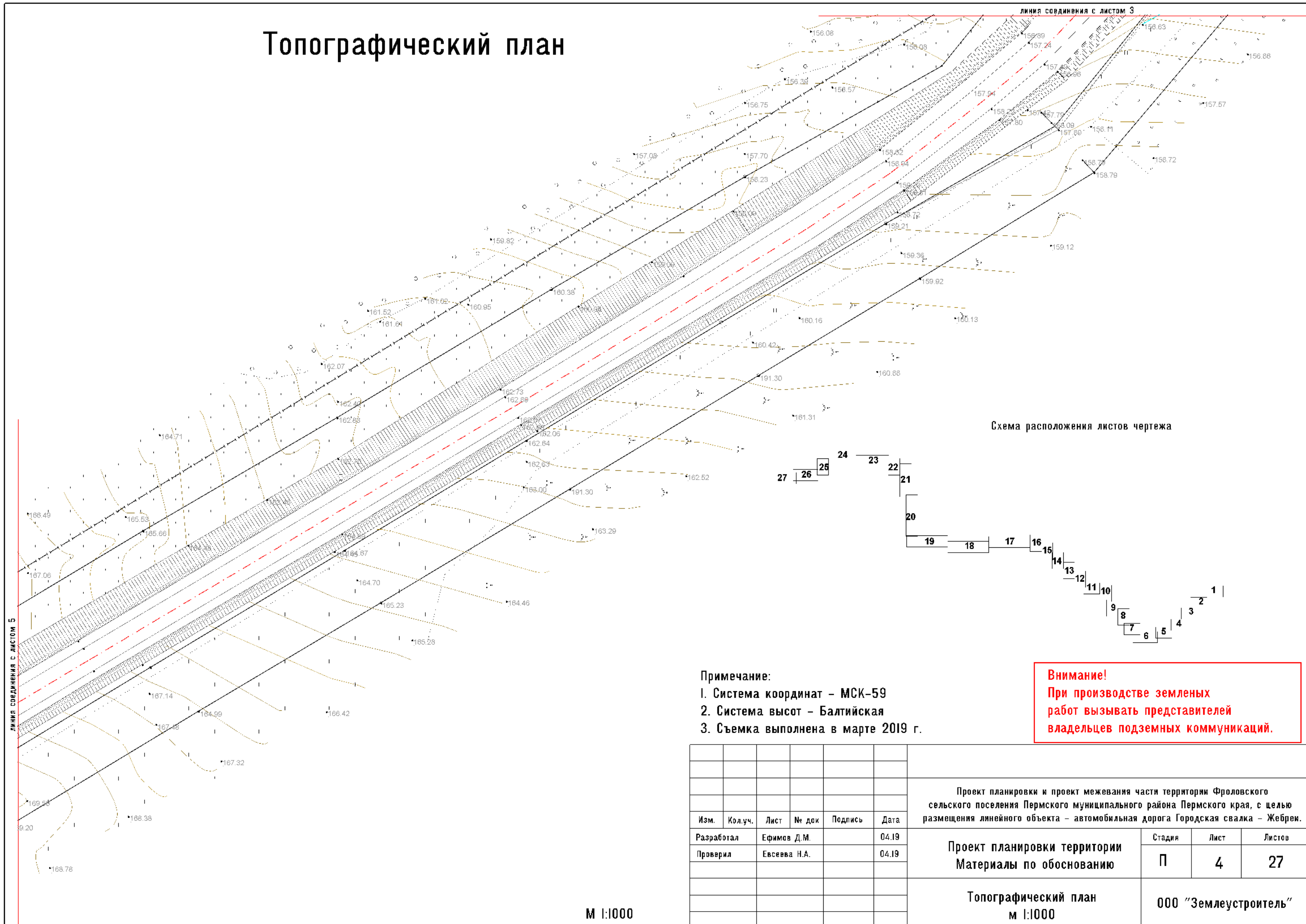
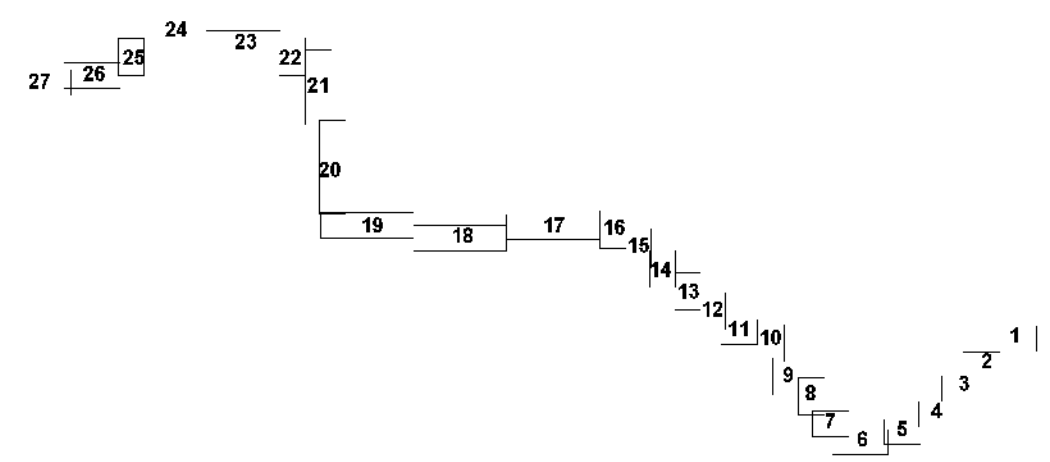


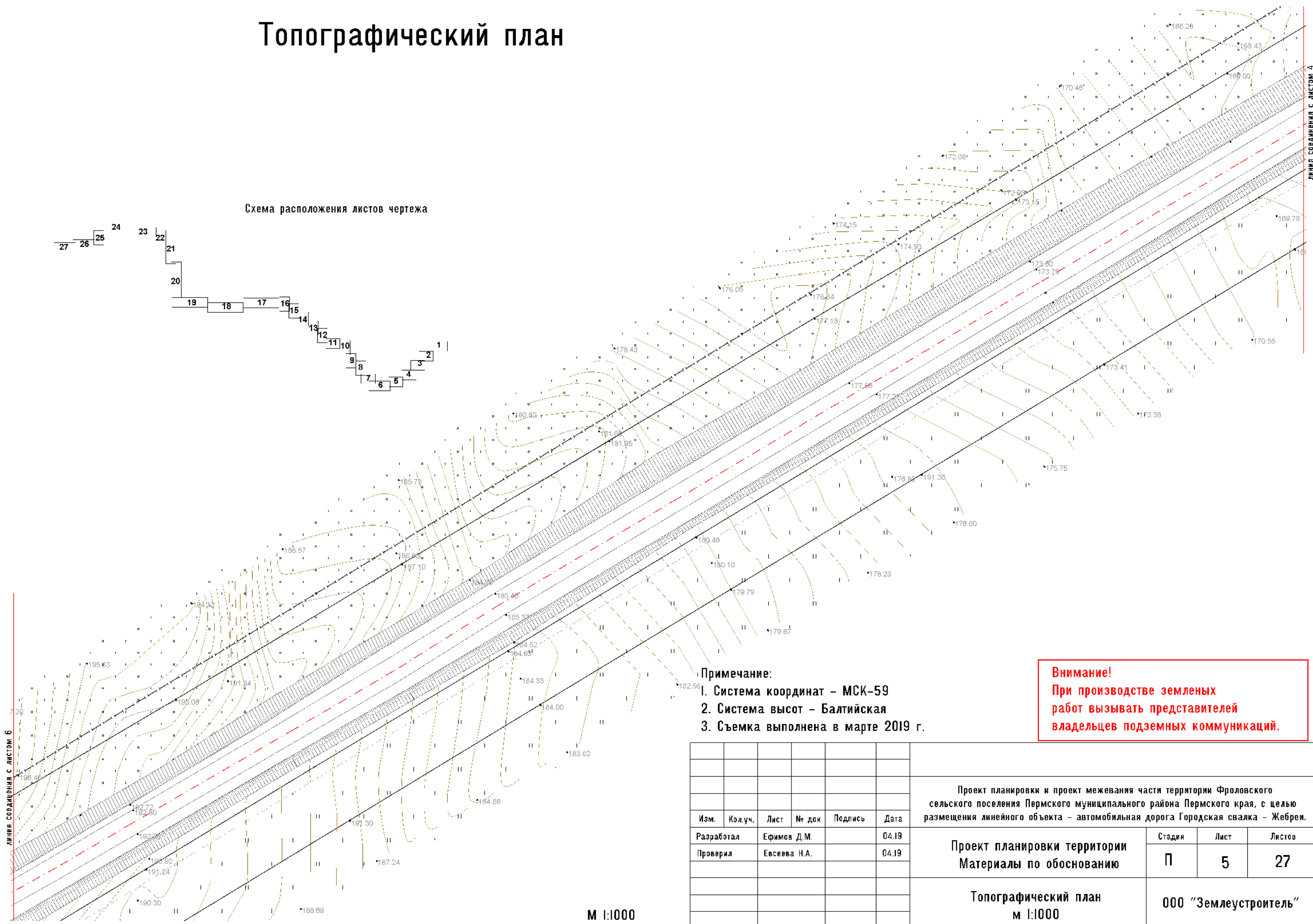
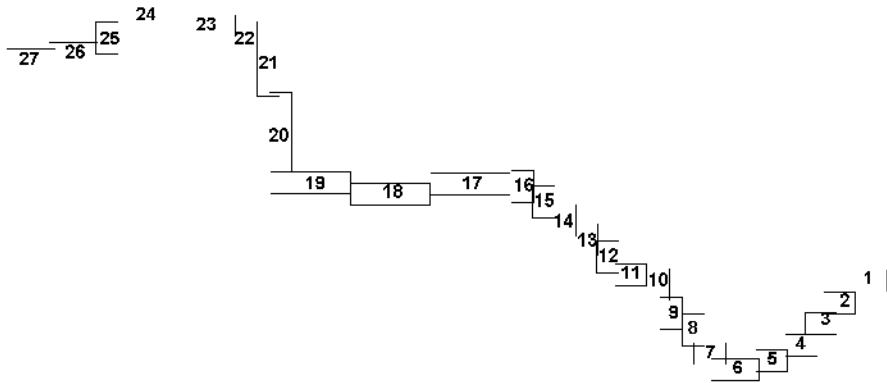
Схема расположения листов чертежа



Изм.	Кол.уч.	Лист	№ док.	Подпись	Дата	Проект планировки и проект межевания части территории Фроловского сельского поселения Пермского муниципального района Пермского края, с целью размещения линейного объекта – автомобильная дорога Городская свалка – Жебрев.			
						Проект планировки территории Материалы по обоснованию	Стадия	Лист	Листов
Разработал		Ефимов Д.М.			04.19		П	4	27
Проверил		Евсеева Н.А.			04.19	Топографический план м 1:1000	ООО "Землеустроитель"		
							формат А4+2		

Топографический план

Схема расположения листов чертежа



- Примечание:
1. Система координат – МСК-59
 2. Система высот – Балтийская
 3. Съёмка выполнена в марте 2019 г.

Внимание!
 При производстве земельных работ вызывать представителей владельцев подземных коммуникаций.

Изм.	Кол.уч.	Лист	№ док	Подпись	Дата
Разработал		Ефимов Д.М.			04.19
Проверил		Евсеева Н.А.			04.19

Проект планировки и проект межевания части территории Фроловского сельского поселения Пермского муниципального района Пермского края, с целью размещения линейного объекта – автомобильная дорога Городская свалка – Жебрен.			
Проект планировки территории Материалы по обоснованию	Стадия	Лист	Листов
	П	5	27
Топографический план м 1:1000		ООО "Землеустроитель"	

М 1:1000

Топографический план

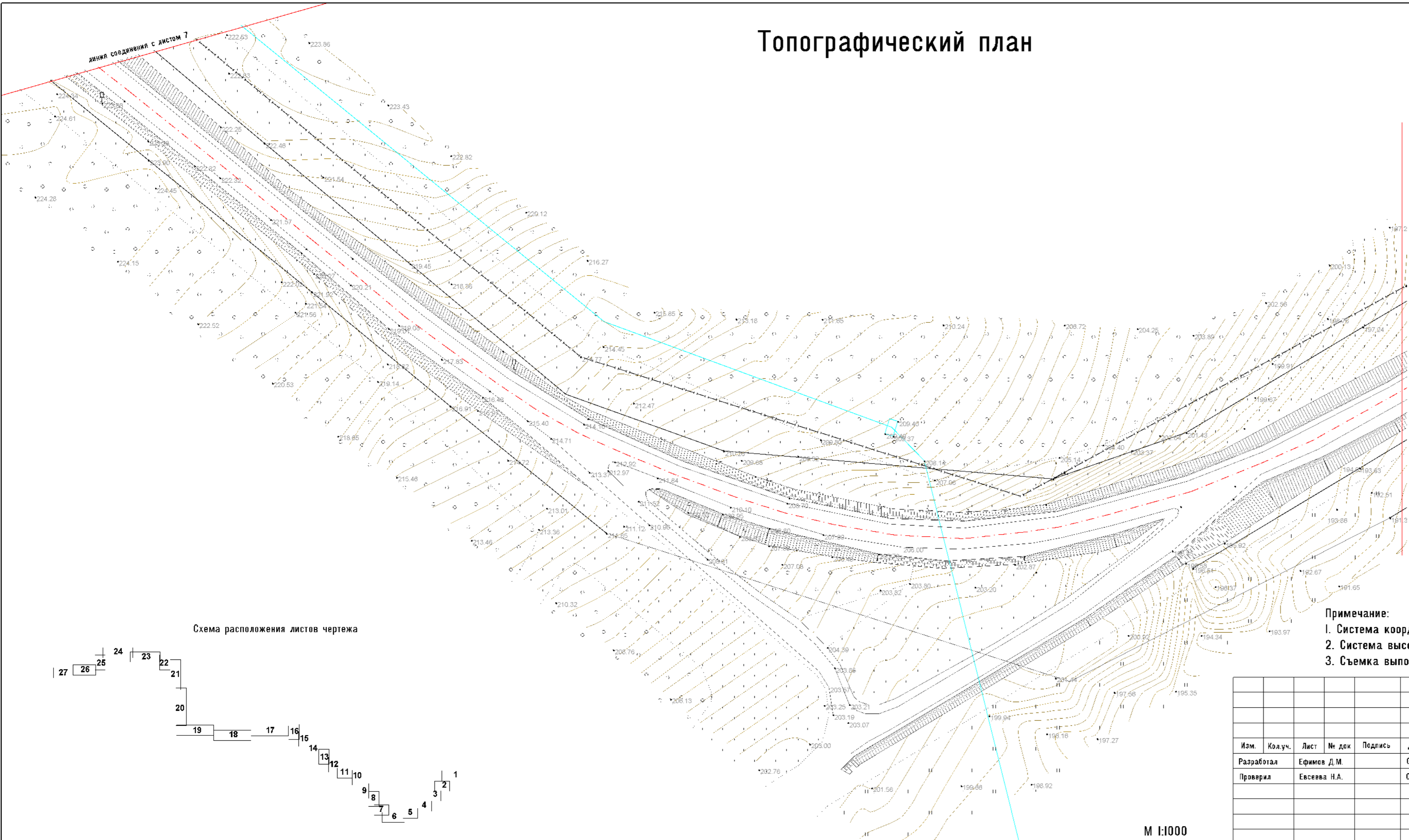
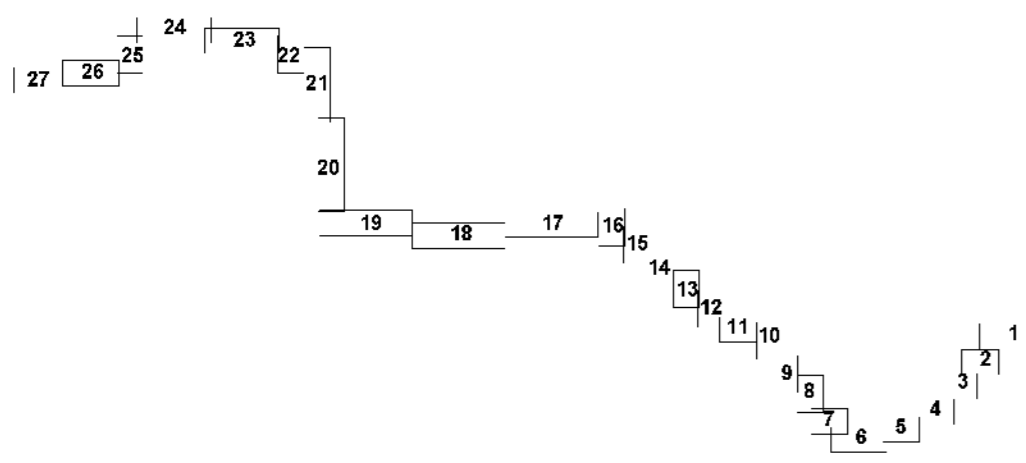


Схема расположения листов чертежа



- Примечание:
1. Система координат – МСК-59
 2. Система высот – Балтийская
 3. Съёмка выполнена в марте 2019 г.

Внимание!
 При производстве земельных работ вызывать представителей владельцев подземных коммуникаций.

Изм.	Кол.уч.	Лист	№ док	Подпись	Дата
Разработал		Ефимов Д.М.			04.19
Проверил		Евсеева Н.А.			04.19

Проект планировки и проект межевания части территории Фроловского сельского поселения Пермского муниципального района Пермского края, с целью размещения линейного объекта – автомобильная дорога Городская свалка – Жебрей.					
Проект планировки территории			Стадия	Лист	Листов
Материалы по обоснованию			П	6	27
Топографический план			000 "Землеустроитель"		
м 1:1000					

М 1:1000

Топографический план


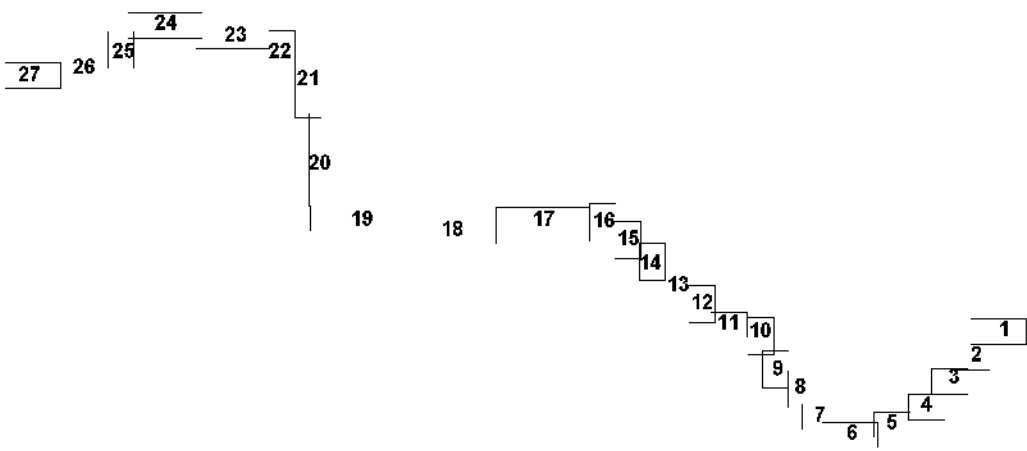


Схема расположения листов чертежа



- Примечание:
1. Система координат – МСК-59
 2. Система высот – Балтийская
 3. Съёмка выполнена в марте 2019 г.

Внимание!
 При производстве земельных работ вызывать представителей владельцев подземных коммуникаций.

М 1:1000

Изм.	Кол.уч.	Лист	№ док	Подпись	Дата	Проект планировки и проект межевания части территории Фроловского сельского поселения Пермского муниципального района Пермского края, с целью размещения линейного объекта – автомобильная дорога Городская свалка – Жебрек.			
Разработал		Ефимов Д.М.			04.19	Проект планировки территории Материалы по обоснованию	Стадия	Лист	Листов
Проверил		Евсеева Н.А.			04.19		П	7	27
						Топографический план м 1:1000	000 "Землеустроитель"		


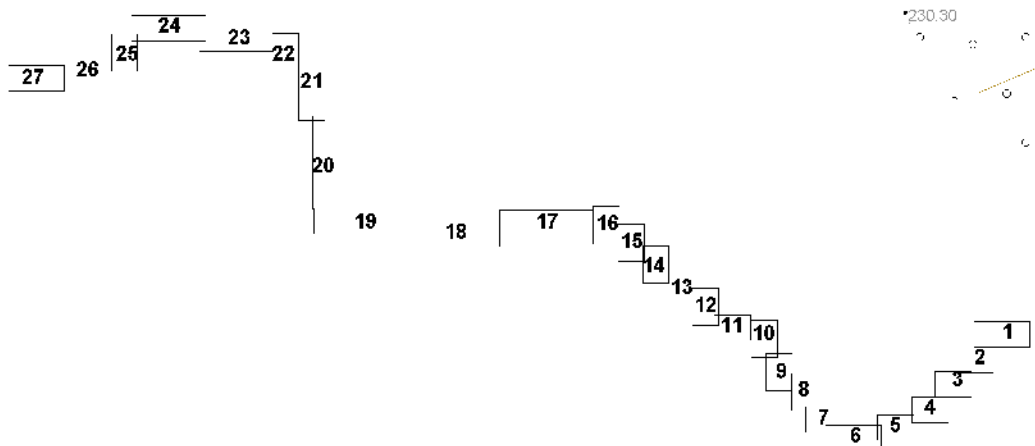


Схема расположения листов чертежа



Примечание:

1. Система координат – МСК-59
2. Система высот – Балтийская
3. Съёмка выполнена в марте 2019 г.

Внимание!
 При производстве земельных работ вызывать представителей владельцев подземных коммуникаций.

М 1:1000

Изм.	Кол.уч.	Лист	№ док	Подпись	Дата
Разработал		Ефимов Д.М.			04.19
Проверил		Евсеева Н.А.			04.19

Проект планировки и проект межевания части территории Фроловского сельского поселения Пермского муниципального района Пермского края, с целью размещения линейного объекта – автомобильная дорога Городская свалка – Жебрен.

**Проект планировки территории
 Материалы по обоснованию**

Стадия	Лист	Листов
П	8	27

**Топографический план
 м 1:1000**

000 "Землеустроитель"

Топографический план


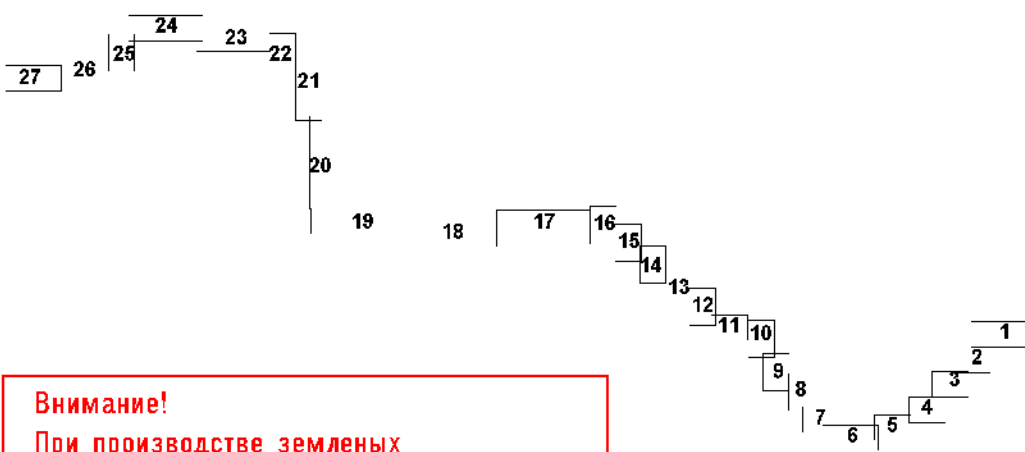


Схема расположения листов чертежа



Внимание!
 При производстве земельных работ вызывать представителей владельцев подземных коммуникаций.

Примечание:

1. Система координат – МСК-59
2. Система высот – Балтийская
3. Съёмка выполнена в марте 2019 г.

М 1:1000

						Проект планировки и проект межевания части территории Фроловского сельского поселения Пермского муниципального района Пермского края, с целью размещения линейного объекта – автомобильная дорога Городская свалка – Жебрен.			
Изм.	Кол.уч.	Лист	№ док	Подпись	Дата	Проект планировки территории	Стадия	Лист	Листов
Разработал		Ефимов Д.М.			04.19		Материалы по обоснованию	П	10
Проверил		Евсеева Н.А.			04.19	Топографический план		000 "Землеустроитель"	
						м 1:1000			

Топографический план




Схема расположения листов чертежа



Внимание!
 При производстве земельных работ вызывать представителей владельцев подземных коммуникаций.

Примечание:

1. Система координат – МСК-59
2. Система высот – Балтийская
3. Съёмка выполнена в марте 2019 г.

М 1:1000

Изм.	Кол.уч.	Лист	№ док	Подпись	Дата
Разработал		Ефимов Д.М.			04.19
Проверил		Евсеева Н.А.			04.19

Проект планировки и проект межевания части территории Фроловского сельского поселения Пермского муниципального района Пермского края, с целью размещения линейного объекта – автомобильная дорога Городская свалка – Жебрии.

Проект планировки территории
 Материалы по обоснованию

Стадия	Лист	Листов
П	II	27

Топографический план
 м 1:1000

000 "Землеустроитель"

Топографический план

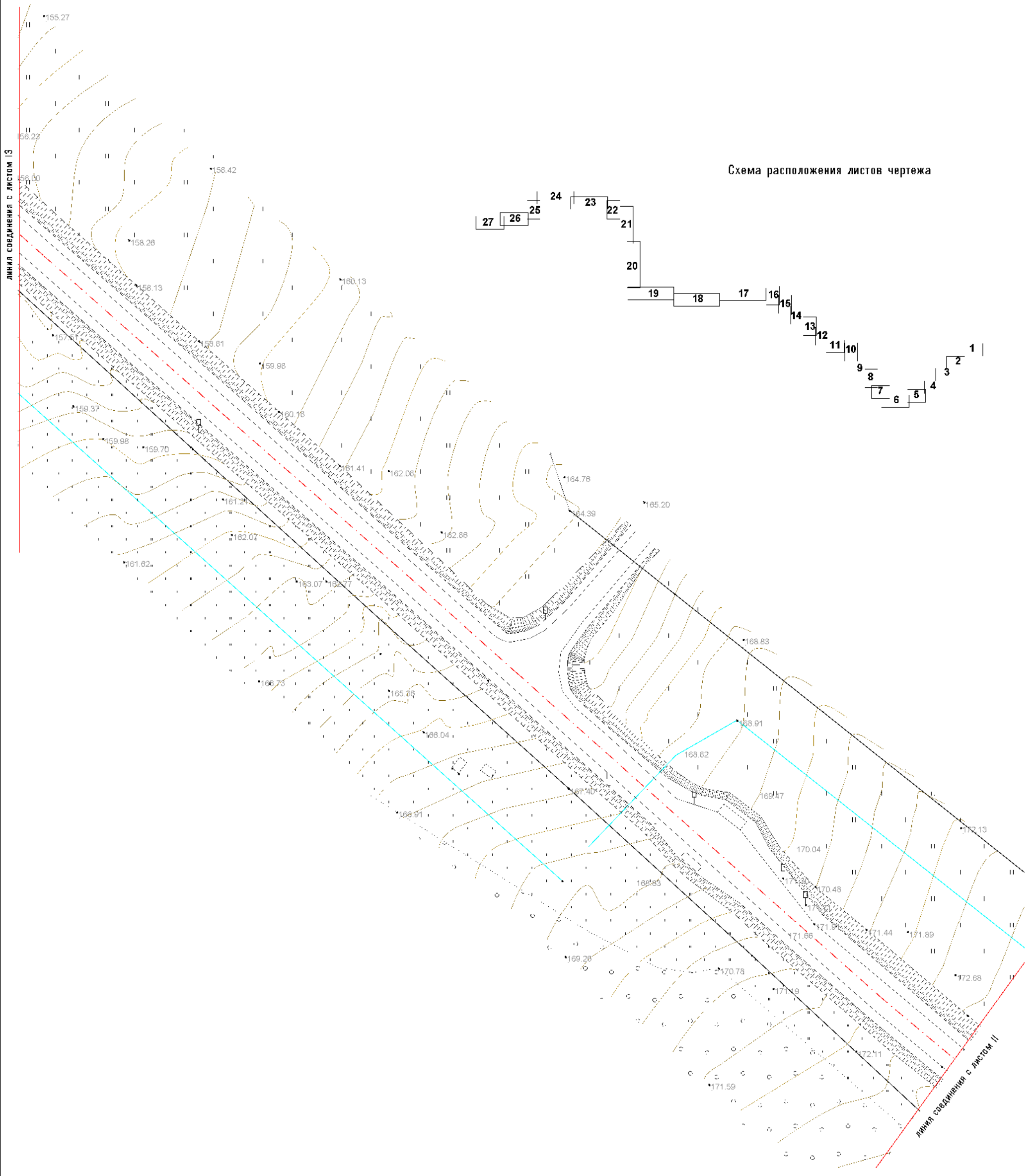
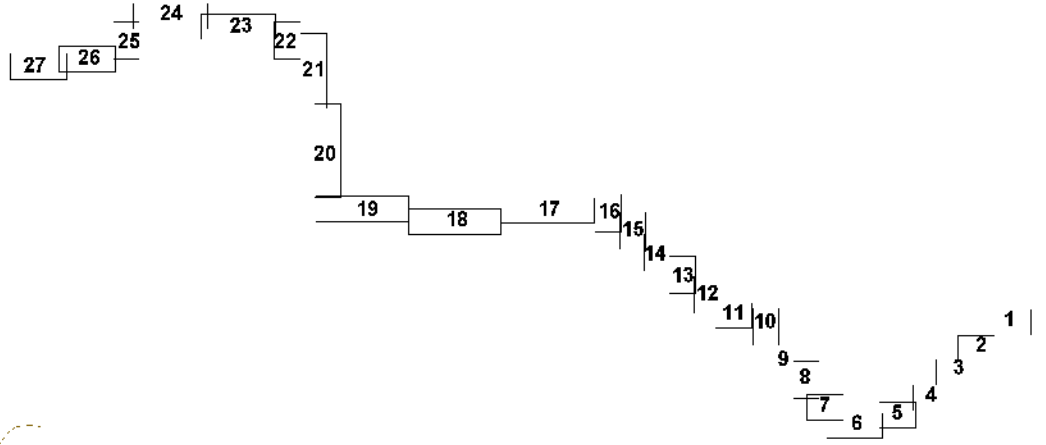


Схема расположения листов чертежа



Примечание:

1. Система координат – МСК-59
2. Система высот – Балтийская
3. Съёмка выполнена в марте 2019 г.

Внимание!
 При производстве земельных работ вызывать представителей владельцев подземных коммуникаций.

Изм.	Кол.уч.	Лист	№ док	Подпись	Дата
Разработал		Ефимов Д.М.			04.19
Проверил		Евсеева Н.А.			04.19

Проект планировки и проект межевания части территории Фроловского сельского поселения Пермского муниципального района Пермского края, с целью размещения линейного объекта – автомобильная дорога Городская свалка – Жебрен.			
Проект планировки территории Материалы по обоснованию	Стадия П	Лист 12	Листов 27
Топографический план м 1:1000		000 "Землеустроитель"	

Топографический план

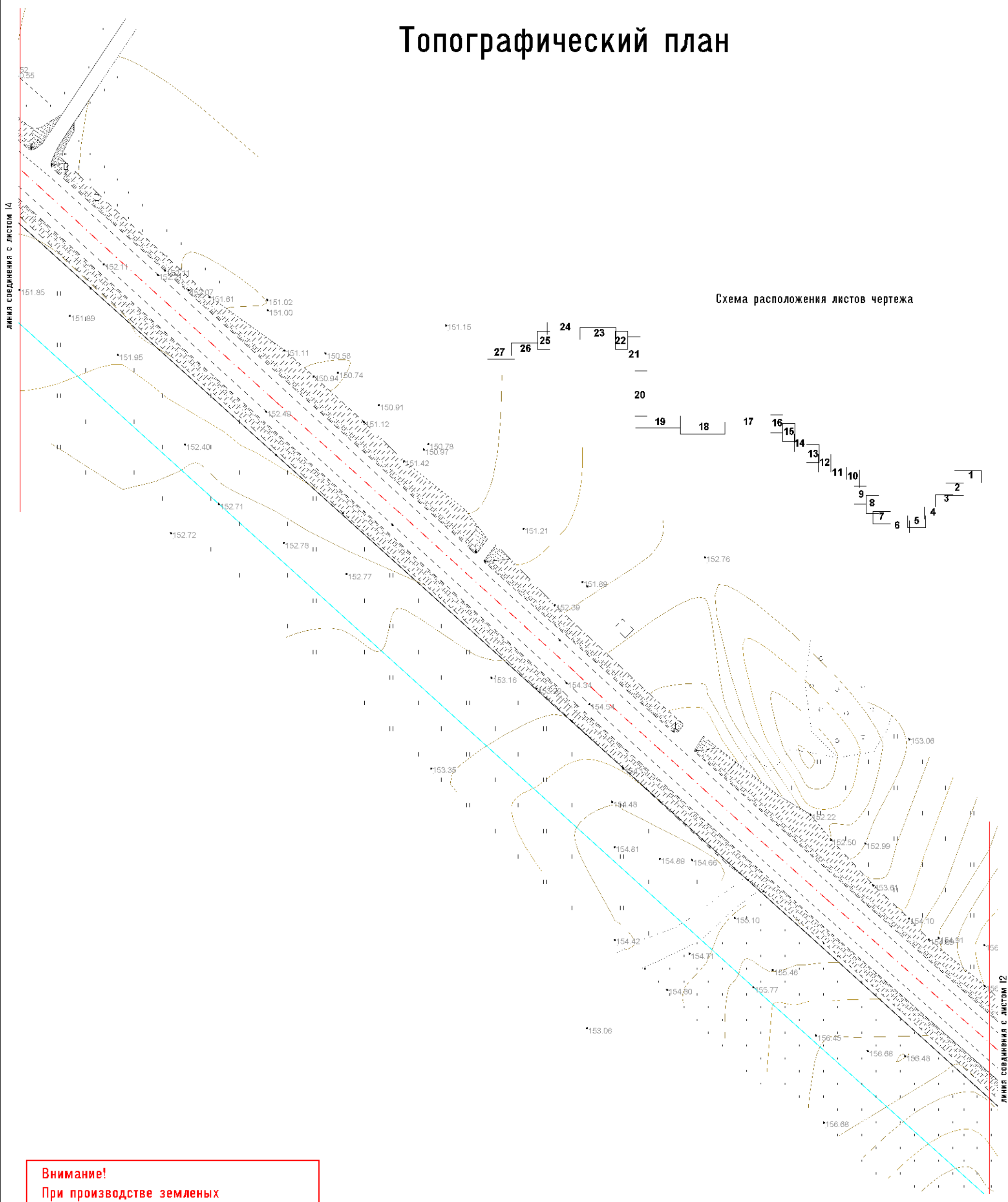


Схема расположения листов чертежа

Внимание!
 При производстве земельных работ вызывать представителей владельцев подземных коммуникаций.

Примечание:

1. Система координат – МСК-59
2. Система высот – Балтийская
3. Съёмка выполнена в марте 2019 г.

М 1:1000

						Проект планировки и проект межевания части территории Фроловского сельского поселения Пермского муниципального района Пермского края, с целью размещения линейного объекта – автомобильная дорога Городская свалка – Жебрен.			
Изм.	Кол.уч.	Лист	№ док	Подпись	Дата	Проект планировки территории Материалы по обоснованию	Стадия	Лист	Листов
							П	13	27
						Топографический план м 1:1000	000 "Землеустроитель"		

Топографический план

линия соединения с листом 15




Схема расположения листов чертежа

линия соединения с листом 13

Внимание!
При производстве земельных работ вызывать представителей владельцев подземных коммуникаций.

Примечание:

1. Система координат – МСК-59
2. Система высот – Балтийская
3. Съёмка выполнена в марте 2019 г.

М 1:1000

						Проект планировки и проект межевания части территории Фроловского сельского поселения Пермского муниципального района Пермского края, с целью размещения линейного объекта – автомобильная дорога Городская свалка – Жебрей.			
Изм.	Кол.уч.	Лист	№ док	Подпись	Дата	Проект планировки территории Материалы по обоснованию	Стадия	Лист	Листов
Разработал		Ефимов Д.М.			04.19		П	14	27
Проверил		Евсеева Н.А.			04.19	Топографический план М 1:1000	000 "Землеустроитель"		

Топографический план




Схема расположения листов чертежа

Внимание!
 При производстве земельных работ вызывать представителей владельцев подземных коммуникаций.

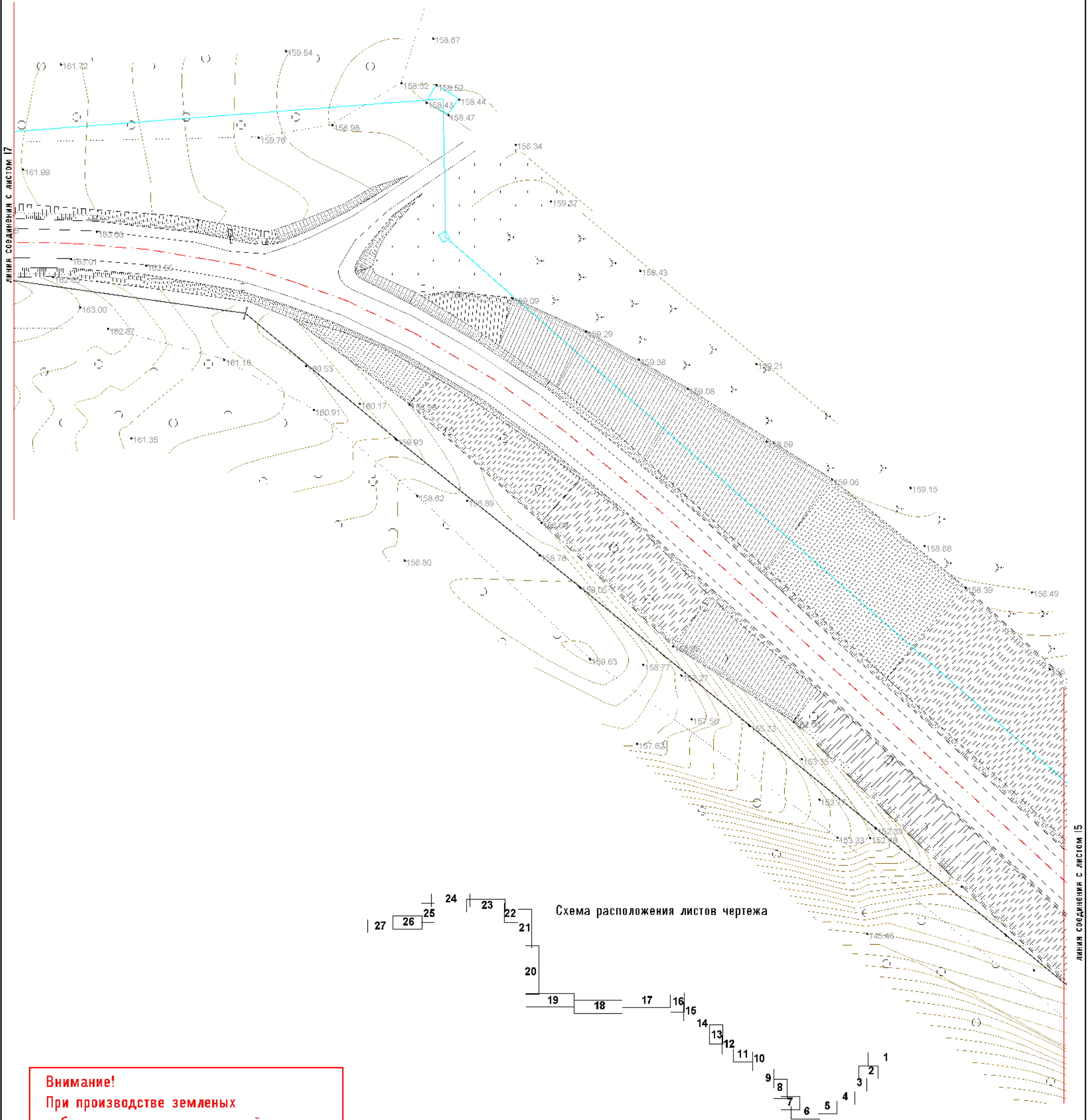
Примечание:

1. Система координат – МСК-59
2. Система высот – Балтийская
3. Съёмка выполнена в марте 2019 г.

М 1:1000

						Проект планировки и проект межевания части территории Фроловского сельского поселения Пермского муниципального района Пермского края, с целью размещения линейного объекта – автомобильная дорога Городская свалка – Жебрен.			
Изм.	Кол.уч.	Лист	№ док	Подпись	Дата	Проект планировки территории Материалы по обоснованию	Стадия	Лист	Листов
Разработал	Ефимов Д.М.				04.19		П	15	27
Проверил	Евсеева Н.А.				04.19	Топографический план м 1:1000	000 "Землеустроитель"		

Топографический план



Внимание!
 При производстве земельных работ вызывать представителей владельцев подземных коммуникаций.

- Примечание:**
1. Система координат – МСК-59
 2. Система высот – Балтийская
 3. Съёмка выполнена в марте 2019 г.


М 1:1000

Изм.	Кол.уч.	Лист	№ док	Подпись	Дата	Проект планировки территории Материалы по обоснованию		
Разработал		Ефимов Д.М.			04.19	Стадия	Лист	Листов
Проверил		Евсеева Н.А.			04.19	П	16	27
						000 "Землеустроитель"		
						формат А4+2		

Проект планировки и проект межевания части территории Фроловского сельского поселения Пермского муниципального района Пермского края, с целью размещения линейного объекта – автомобильная дорога Городская свалка – Жебрен.

Топографический план
 м 1:1000

Топографический план



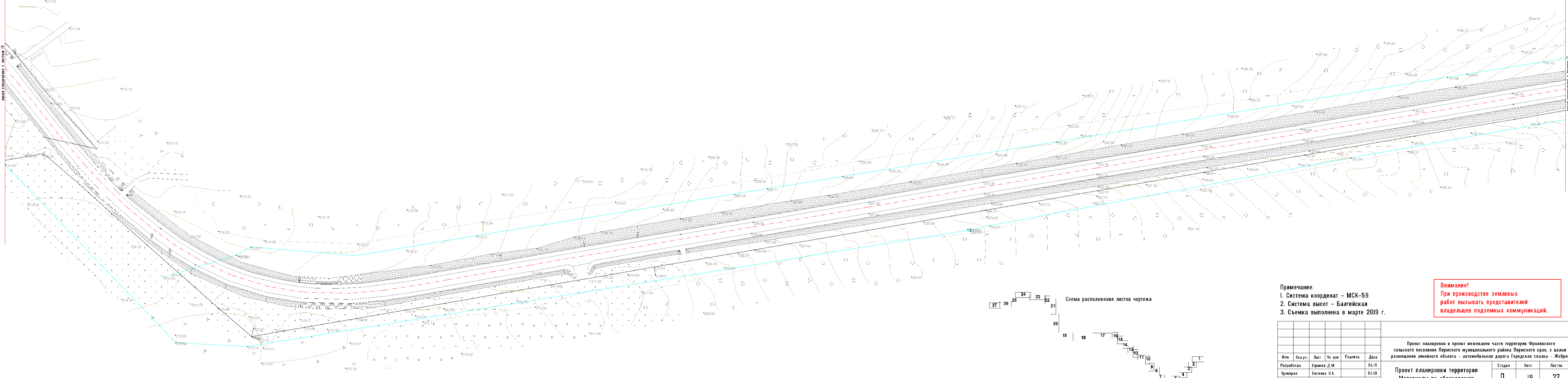
- Примечание:
1. Система координат – МСК-59
 2. Система высот – Балтийская
 3. Съёмка выполнена в марте 2019 г.

Внимание!
 При производстве земельных работ вызывать представителей владельцев подземных коммуникаций.

Проект планировки и проект межевания части территории Фроловского сельского поселения Периского муниципального района Периского края, с целью размещения линейного объекта – автомобильная дорога Городская свалка – Жибрек.					
Изм.	Колуч.	Лист	№ док	Подпись	Дата
Разработал	Ефимов Д.М.				04.19
Проверил	Евсеева Н.А.				04.19
Проект планировки территории					
Материалы по обоснованию					
		Стадия	Лист	Листов	
		П	17	27	
Топографический план					
м 1:1000					
000 "Землеустроитель"					

М 1:1000

Топографический план



Примечание:
 1. Система координат – МСК-59
 2. Система высот – Балтийская
 3. Съёмка выполнена в марте 2019 г.

Внимание!
 При производстве земельных работ вызывать представителей владельцев подземных коммуникаций.

М 1:1000

Проект планировки и проект межевания части территории Фроловского сельского поселения Периского муниципального района Периского края, с целью размещения линейного объекта – автомобильная дорога Городская свалка – Жибрек.								
Изм.	Колуч.	Лист	№ док	Подпись	Дата			
Разработал	Ефимов Д.М.				04.19			
Проверил	Евсеева Н.А.				04.19			
Проект планировки территории Материалы по обоснованию						Стадия	Лист	Листов
						П	18	27
Топографический план м 1:1000						000 "Землеустроитель"		

формат А4+5

Топографический план



Примечание:
 1. Система координат – МСК-59
 2. Система высот – Балтийская
 3. Съёмка выполнена в марте 2019 г.

Внимание!
 При производстве земельных работ вызывать представителей владельцев подземных коммуникаций.

Изм.	Колуч.	Лист	№ док	Подпись	Дата
Разработал	Ефимов Д.М.				04.19
Проверил	Евсеева Н.А.				04.19
Проект планировки и проект межевания части территории Фроловского сельского поселения Пермского муниципального района Пермского края, с целью размещения линейного объекта – автомобильная дорога Городская свалка – Жебрен.					
Проект планировки территории Материалы по обоснованию					
Топографический план м 1:1000					
Стадия	Лист	Листов			
П	19	27			
000 "Землеустроитель"					

Топографический план

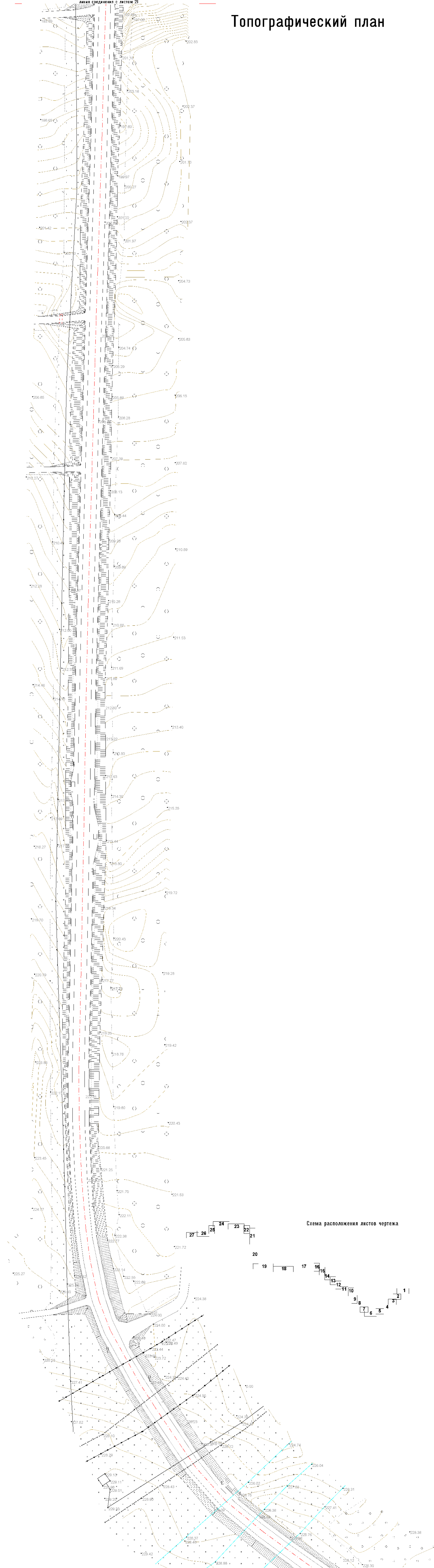


Схема расположения листов чертежа



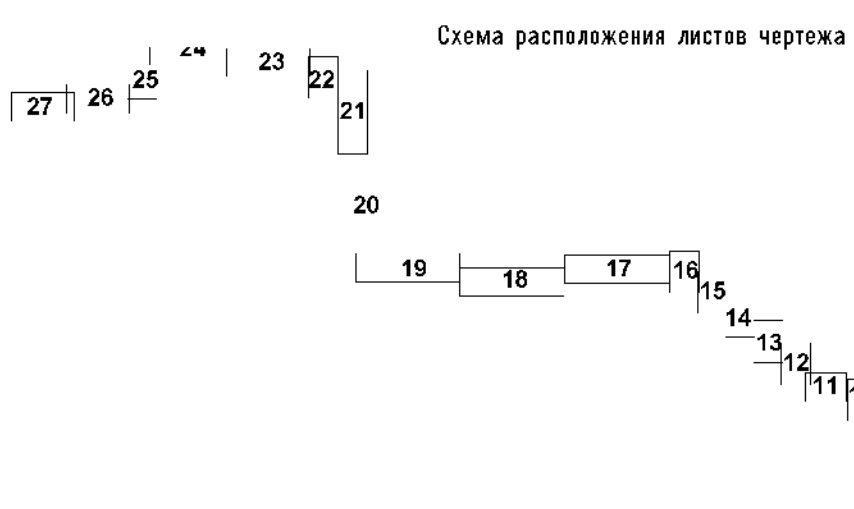
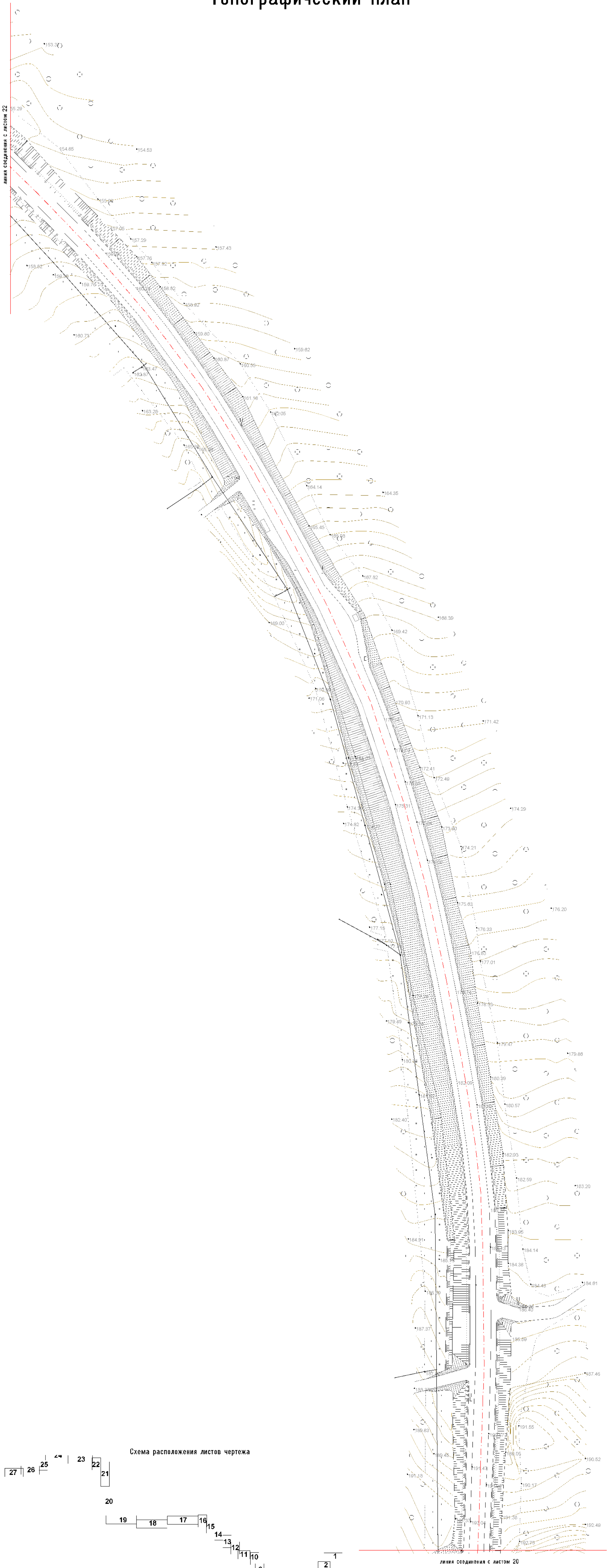
- Примечание:**
 1. Система координат – МСК-59
 2. Система высот – Балтийская
 3. Съёмка выполнена в марте 2019 г.

Внимание!
 При производстве земельных работ вызывать представителей владельцев подземных коммуникаций.

Изм.	Колуч.	Лист	№ док	Подпись	Дата
Разработал	Ефимов Д.М.				04.19
Проверил	Евсеев Н.А.				04.19

Проект планировки и проект межевания части территории Фроловского сельского поселения Периского муниципального района Периского края, с целью размещения линейного объекта – автомобильная дорога Городская свалка – Жебрен.		
Проект планировки территории		
Материалы по обоснованию		
Студия	Лист	Листов
П	20	27
Топографический план		
м 1:1000		
000 "Землеустроитель"		

Топографический план



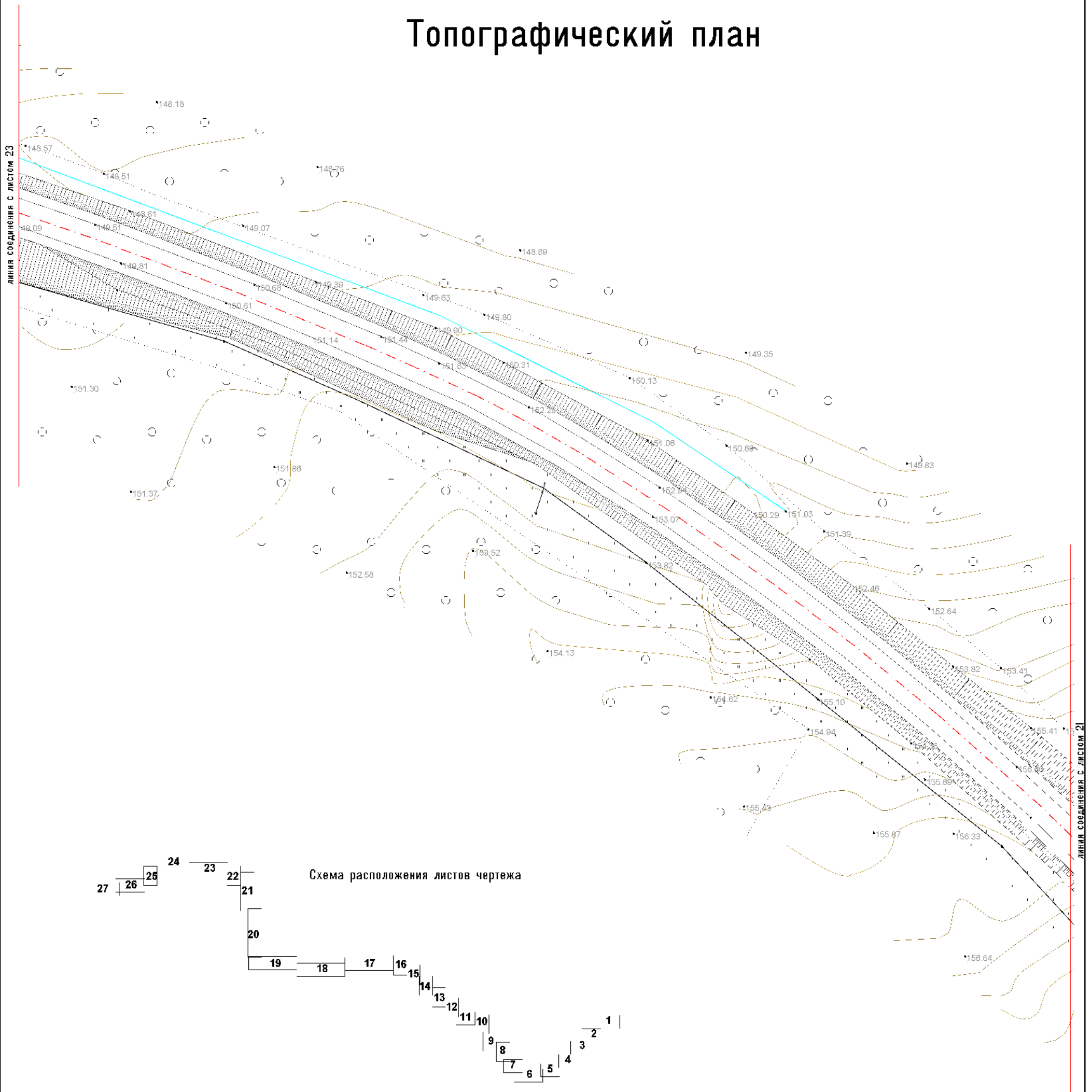
- Примечание:
1. Система координат – МСК-59
 2. Система высот – Балтийская
 3. Съёмка выполнена в марте 2019 г.

Внимание!
 При производстве земельных работ вызывать представителей владельцев подземных коммуникаций.

Изм.	Кол.уч.	Лист	№ док	Подпись	Дата
Разработал		Ефимов Д.М.			04.19
Проверил		Евсеева Н.А.			04.19

Проект планировки и проект межевания части территории Фроловского сельского поселения Пермского муниципального района Пермского края, с целью размещения линейного объекта – автомобильная дорога Городская свалка – Жებრენ.			
Проект планировки территории Материалы по обоснованию	Стадия	Лист	Листов
	П	21	27
Топографический план м 1:1000		000 "Землеустроитель"	

Топографический план




- Примечание:
1. Система координат – МСК-59
 2. Система высот – Балтийская
 3. Съёмка выполнена в марте 2019 г.

Внимание!
 При производстве земельных работ вызывать представителей владельцев подземных коммуникаций.

М 1:1000

						линия соединения с листом 20			
						Проект планировки и проект межевания части территории Фроловского сельского поселения Пермского муниципального района Пермского края, с целью размещения линейного объекта – автомобильная дорога Городская свалка – Жебрен.			
Изм.	Кол.уч.	Лист	№ док	Подпись	Дата	Проект планировки территории Материалы по обоснованию	Стадия	Лист	Листов
							П	22	27
						Топографический план м 1:1000	000 "Землеустроитель"		



Линия совмещения с листом 24

Линия совмещения с листом 22



М 1:1000

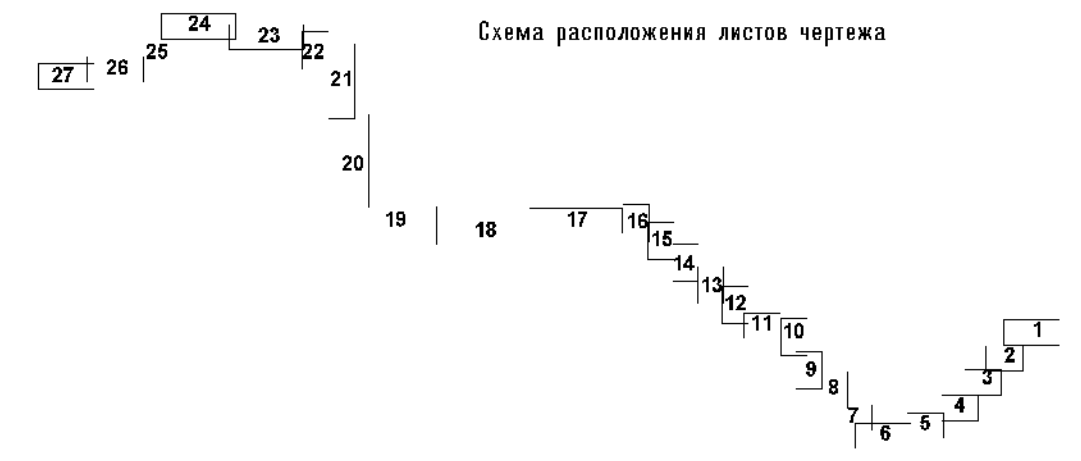
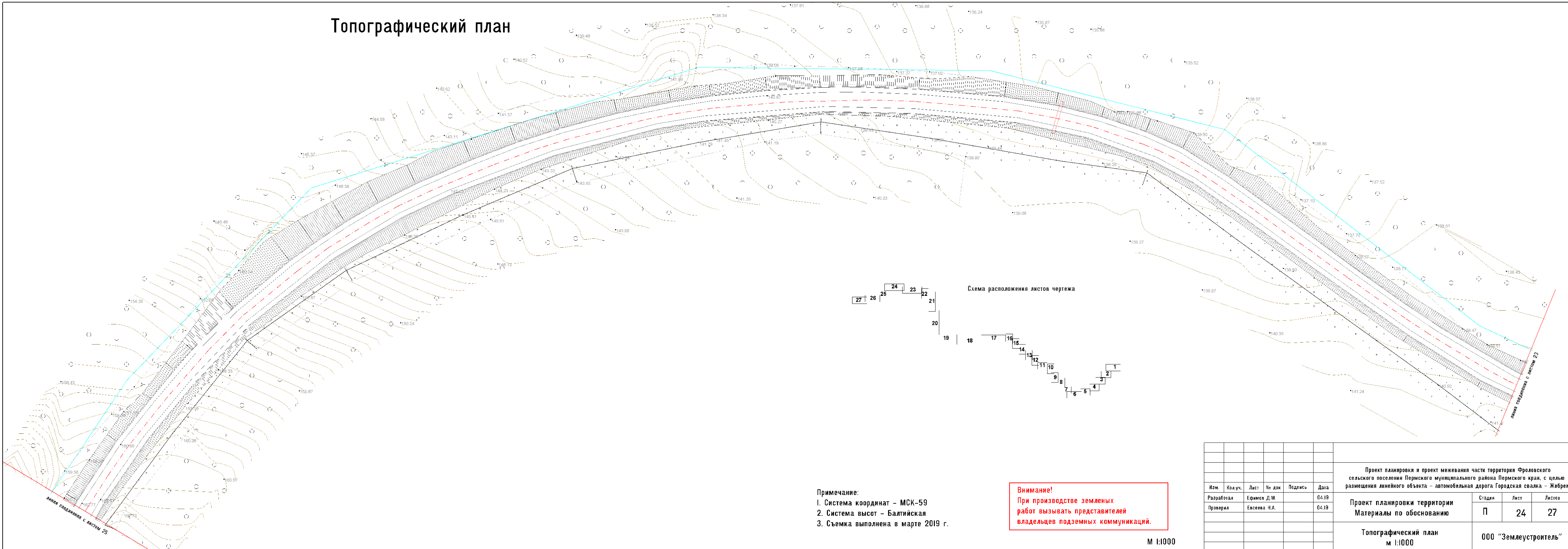
- Примечание:
1. Система координат – МСК–59
 2. Система высот – Балтийская
 3. Съёмка выполнена в марте 2019 г.

Внимание!
 При производстве земельных работ вызывать представителей владельцев подземных коммуникаций.

Изм.	Кол.уч.	Лист	№ док.	Подпись	Дата
Разработал	Ефимов Д.М.				04.19
Проверил	Евсеева Н.А.				04.19

Проект планировки и проект межевания части территории Фроловского сельского поселения Пермского муниципального района Пермского края, с целью размещения линейного объекта – автомобильная дорога Городская свалка – Жибрен.				
Проект планировки территории		Стадия	Лист	Листов
Материалы по обоснованию		П	23	27
Топографический план		000 "Землеустроитель"		
М 1:1000		формат А4+5		

Топографический план



- Примечание:
1. Система координат – МСК-59
 2. Система высот – Балтийская
 3. Съёмка выполнена в марте 2019 г.

Внимание!
 При производстве земельных работ вызывать представителей владельцев подземных коммуникаций.


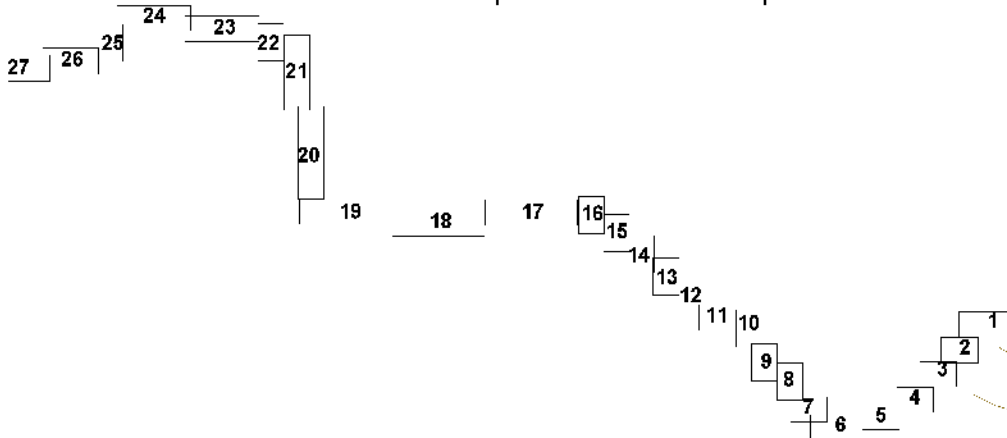
М 1:1000

Изм.	Кол.уч.	Лист	№ док	Подпись	Дата
Разработал	Ефимов Д.М.				04.19
Проверил	Евсеева Н.А.				04.19

Проект планировки и проект межевания части территории Фроловского сельского поселения Пермского муниципального района Пермского края, с целью размещения линейного объекта – автомобильная дорога Городская свалка – Жебрен.					
Проект планировки территории			Стадия	Лист	Листов
Материалы по обоснованию			П	24	27
Топографический план			ООО "Землеустроитель"		
м 1:1000			формат А4+4		

Топографический план

Схема расположения листов чертежа



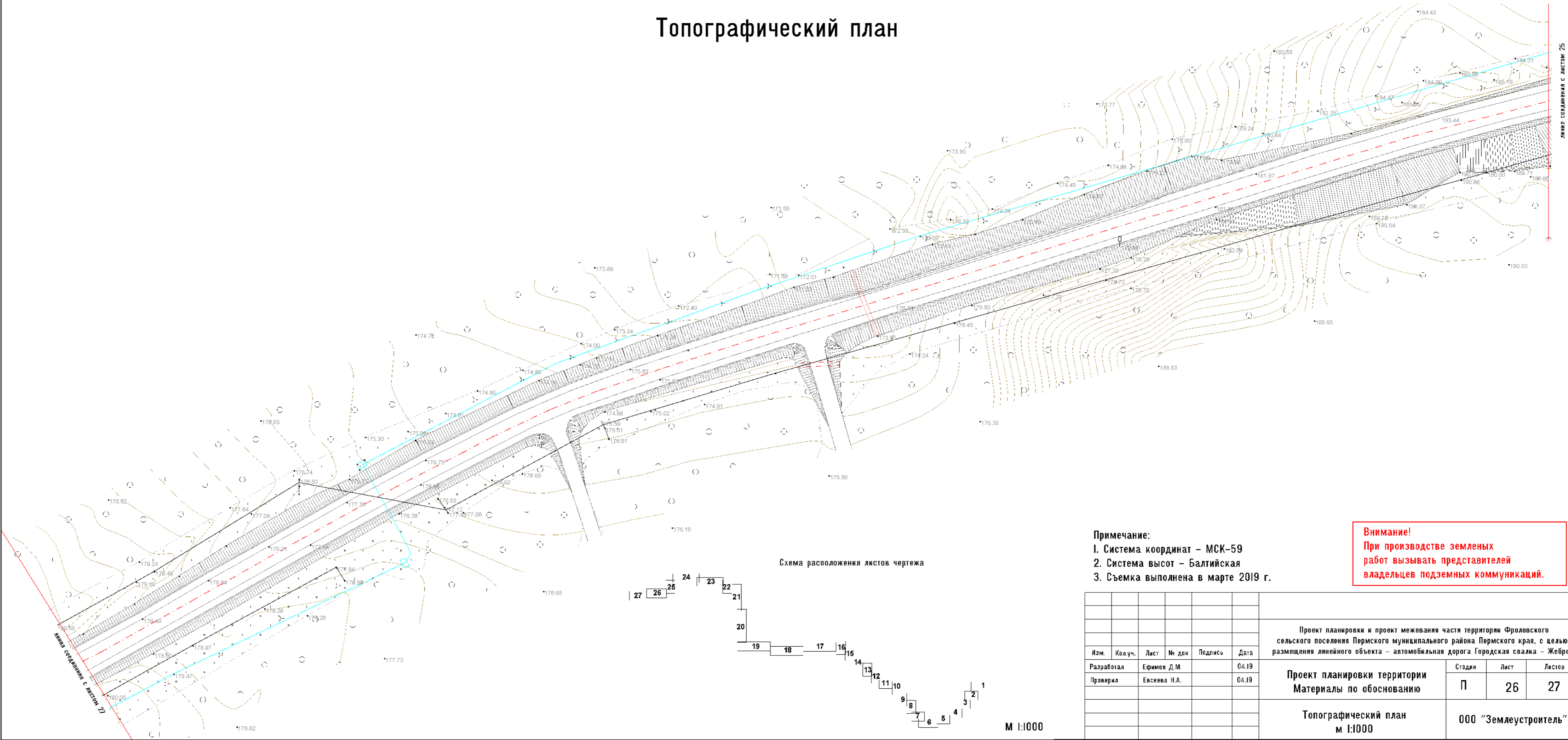
Примечание:
 1. Система координат – МСК-59
 2. Система высот – Балтийская
 3. Съёмка выполнена в марте 2019 г.

Внимание!
 При производстве земельных работ вызывать представителей владельцев подземных коммуникаций.

М 1:1000

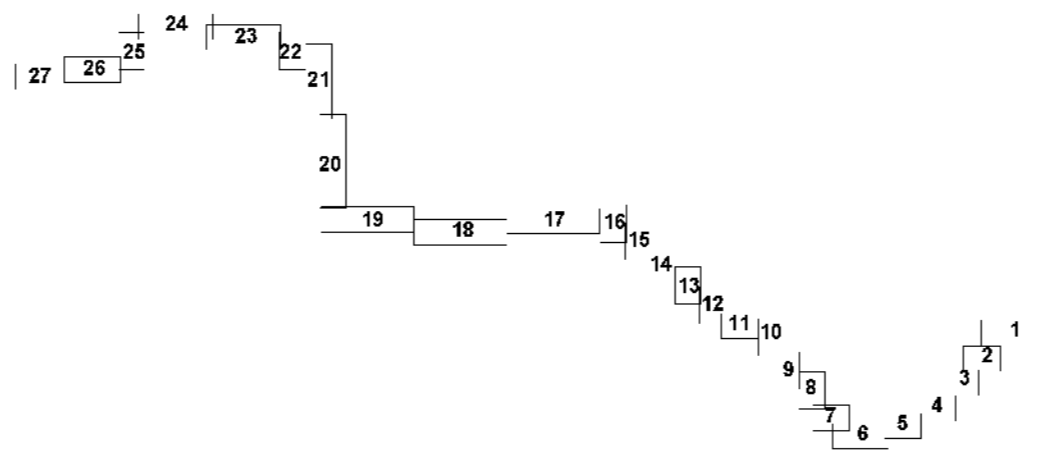
						Проект планировки и проект межевания части территории Фроловского сельского поселения Пермского муниципального района Пермского края, с целью размещения линейного объекта – автомобильная дорога Городская свалка – Жебрей.			
Изм.	Кол.уч.	Лист	№ док	Подпись	Дата	Проект планировки территории Материалы по обоснованию	Стадия	Лист	Листов
Разработал	Ефимов Д.М.				04.19		П	25	27
Проверил	Евсеева Н.А.				04.19	Топографический план м 1:1000	000 "Землеустроитель"		
							формат А4+2		

Топографический план



линия совмещения с листом 25

Схема расположения листов чертежа



М 1:1000

- Примечание:**
1. Система координат – МСК-59
 2. Система высот – Балтийская
 3. Съёмка выполнена в марте 2019 г.

Внимание!
 При производстве земельных работ вызывать представителей владельцев подземных коммуникаций.

Изм.	Кол.уч.	Лист	№ док	Подпись	Дата	Проект планировки и проект межевания части территории Фроловского сельского поселения Пермского муниципального района Пермского края, с целью размещения линейного объекта – автомобильная дорога Городская свалка – Жебрен.			
Разработал		Ефимов Д.М.			04.19	Проект планировки территории Материалы по обоснованию	Стадия	Лист	Листов
Проверил		Евсеева Н.А.			04.19		П	26	27
Топографический план м 1:1000						ООО "Землеустроитель"			

Топографический план



- Примечание:**
1. Система координат – МСК-59
 2. Система высот – Балтийская
 3. Съёмка выполнена в марте 2019 г.

Внимание!
 При производстве земельных работ вызывать представителей владельцев подземных коммуникаций.













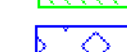








М 1:1000

Изм.	Кол.уч.	Лист	№ док	Подпись	Дата
Разработал		Ефимов Д.М.			04.19
Проверил		Евсеева Н.А.			04.19

Проект планировки и проект межевания части территории Фроловского сельского поселения Пермского муниципального района Пермского края, с целью размещения линейного объекта – автомобильная дорога Городская свалка – Жебрен.			
Проект планировки территории Материалы по обоснованию	Стадия	Лист	Листов
	П	27	27
Топографический план м 1:1000		000 "Землеустроитель"	

Схема использования территории в период подготовки проекта территории
 Границы территории, в отношении которой осуществляется подготовка проекта планировки
 Границы зон планируемого размещения линейного объекта, устанавливаемые в соответствии с нормой отвода земельных участков для конкретных видов линейных объектов
 Границы зон планируемого размещения линейных объектов, подлежащих переносу (перестройке) из зон планируемого размещения линейного объекта
 Сведения об отнесении к определенной категории земель в границах территории, в отношении которой осуществляется подготовка проекта планировки
 Границы существующих земельных участков, учтенных в ЕГРН
 Условные обозначения

-  1 Границы зон планируемого размещения линейного объекта, подлежащих переносу (перестройке) из зоны планируемого размещения линейного объекта
-  2 Граница территории проектирования
-  3 Граница зоны планируемого размещения линейного объекта
-  Зона планируемого размещения линейных объектов, подлежащих реконструкции (перестройке).
-  Граница кадастрового квартала
-  Ось существующей дороги
-  Газопровод
-  Нефтепровод
-  ВЛ 0.4кВ, 6кВ, 10кВ
-  Кабель связи
-  Охранная зона ВЛ 0.4 кВ
-  Охранная зона высоковольтной ВЛ
-  Охранная зона газопровода
-  Охранная зона нефтепровода
-  :123 Кадастровый номер земельного участка, учтенного в ГКН
-  59:32:1830001 Номер кадастрового квартала
-  Земли населенных пунктов
-  Земли сельскохозяйственного назначения
-  Земли лесного фонда

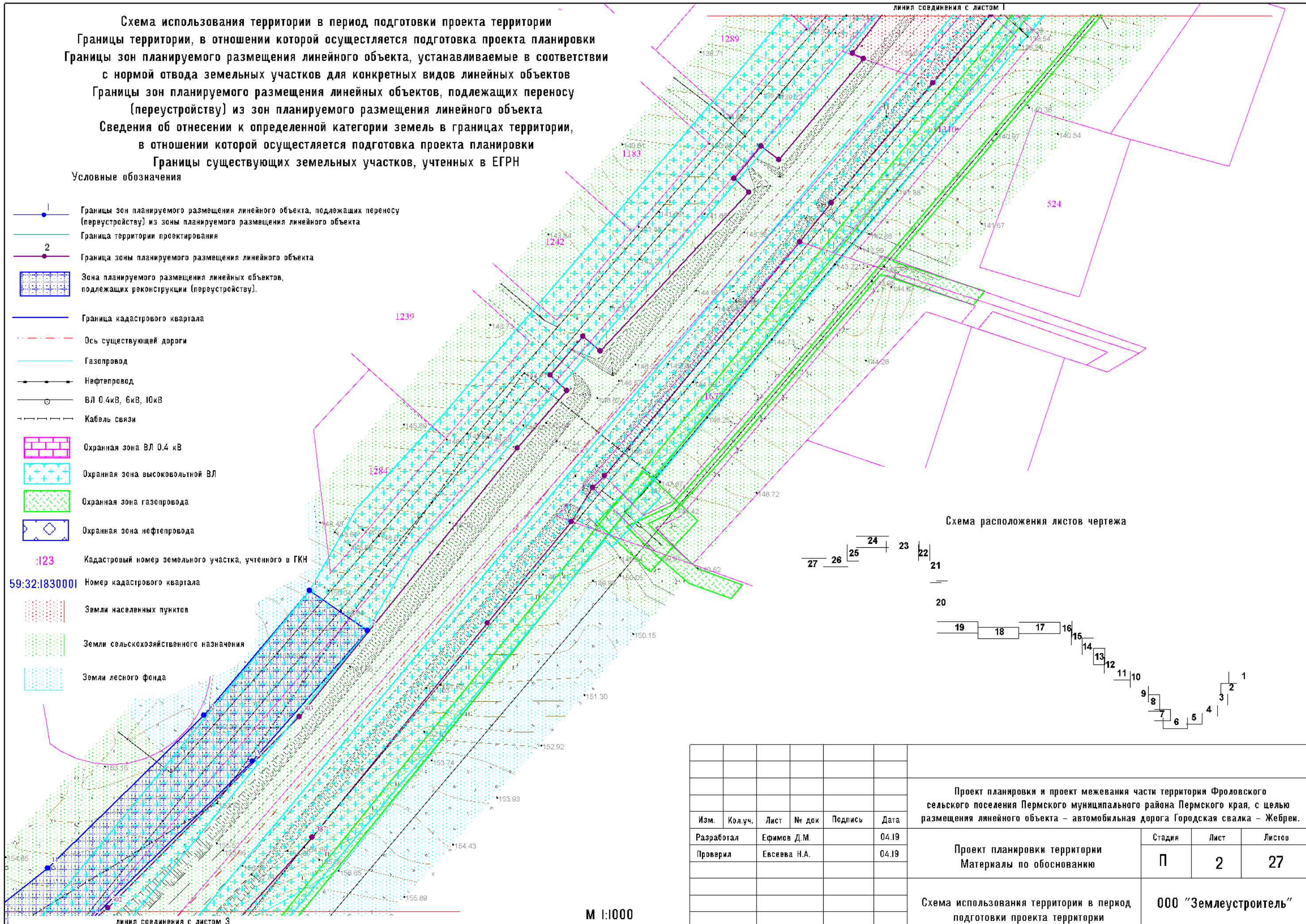
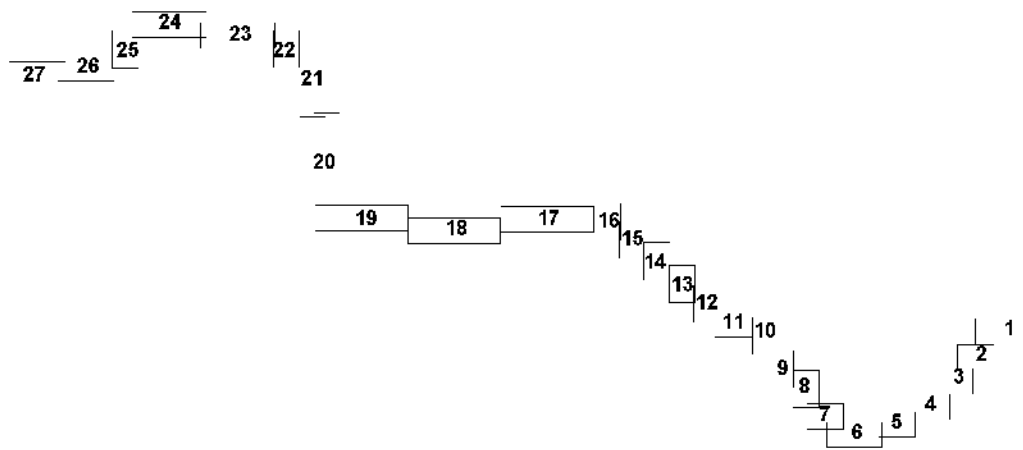


Схема расположения листов чертежа



М 1:1000

						Проект планировки и проект межевания части территории Фроловского сельского поселения Пермского муниципального района Пермского края, с целью размещения линейного объекта – автомобильная дорога Городская свалка – Жебрен.			
Изм.	Кол.уч.	Лист	№ док	Подпись	Дата	Проект планировки территории Материалы по обоснованию	Стадия	Лист	Листов
							П	2	27
						Схема использования территории в период подготовки проекта территории	ООО "Землеустроитель"		
							формат А4+2		

Схема использования территории в период подготовки проекта территории

- Границы территории, в отношении которой осуществляется подготовка проекта планировки
- Границы зон планируемого размещения линейного объекта, устанавливаемые в соответствии с нормой отвода земельных участков для конкретных видов линейных объектов
- Границы зон планируемого размещения линейных объектов, подлежащих переносу (переустройству) из зон планируемого размещения линейного объекта
- Сведения об отнесении к определенной категории земель в границах территории, в отношении которой осуществляется подготовка проекта планировки
- Границы существующих земельных участков, учтенных в ЕГРН

Условные обозначения

- Границы зон планируемого размещения линейного объекта, подлежащих переносу (переустройству) из зоны планируемого размещения линейного объекта
- Граница территории проектирования
- Граница зоны планируемого размещения линейного объекта
- Зона планируемого размещения линейных объектов, подлежащих реконструкции (переустройству).
- Граница кадастрового квартала
- Ось существующей дороги
- Газопровод
- Нефтепровод
- ВЛ 0.4кВ, 6кВ, 10кВ
- Кабель связи
- Охранная зона ВЛ 0.4 кВ
- Охранная зона высоковольтной ВЛ
- Охранная зона газопровода
- Охранная зона нефтепровода
- Кадастровый номер земельного участка, учтенного в ГКН
- Номер кадастрового квартала
- Земли населенных пунктов
- Земли сельскохозяйственного назначения
- Земли лесного фонда

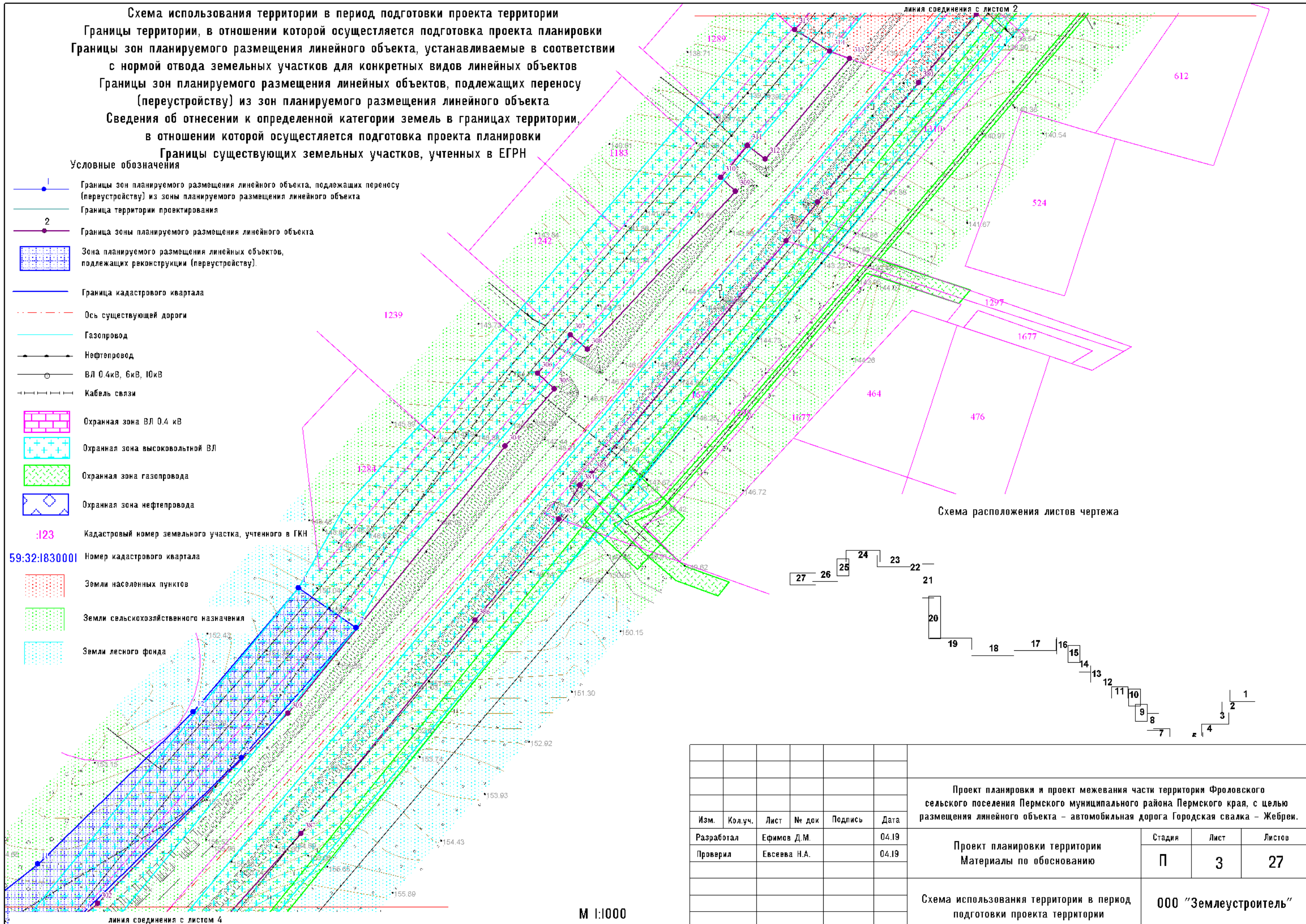
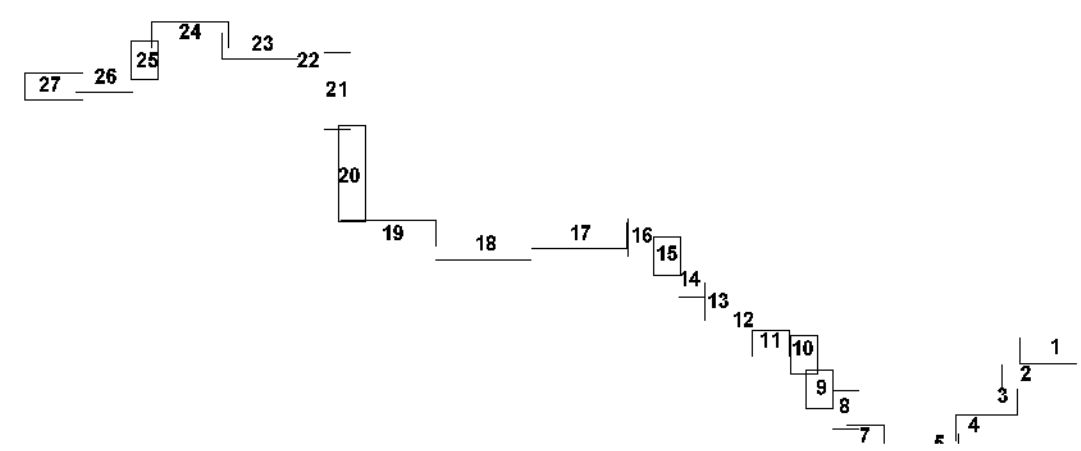


Схема расположения листов чертежа

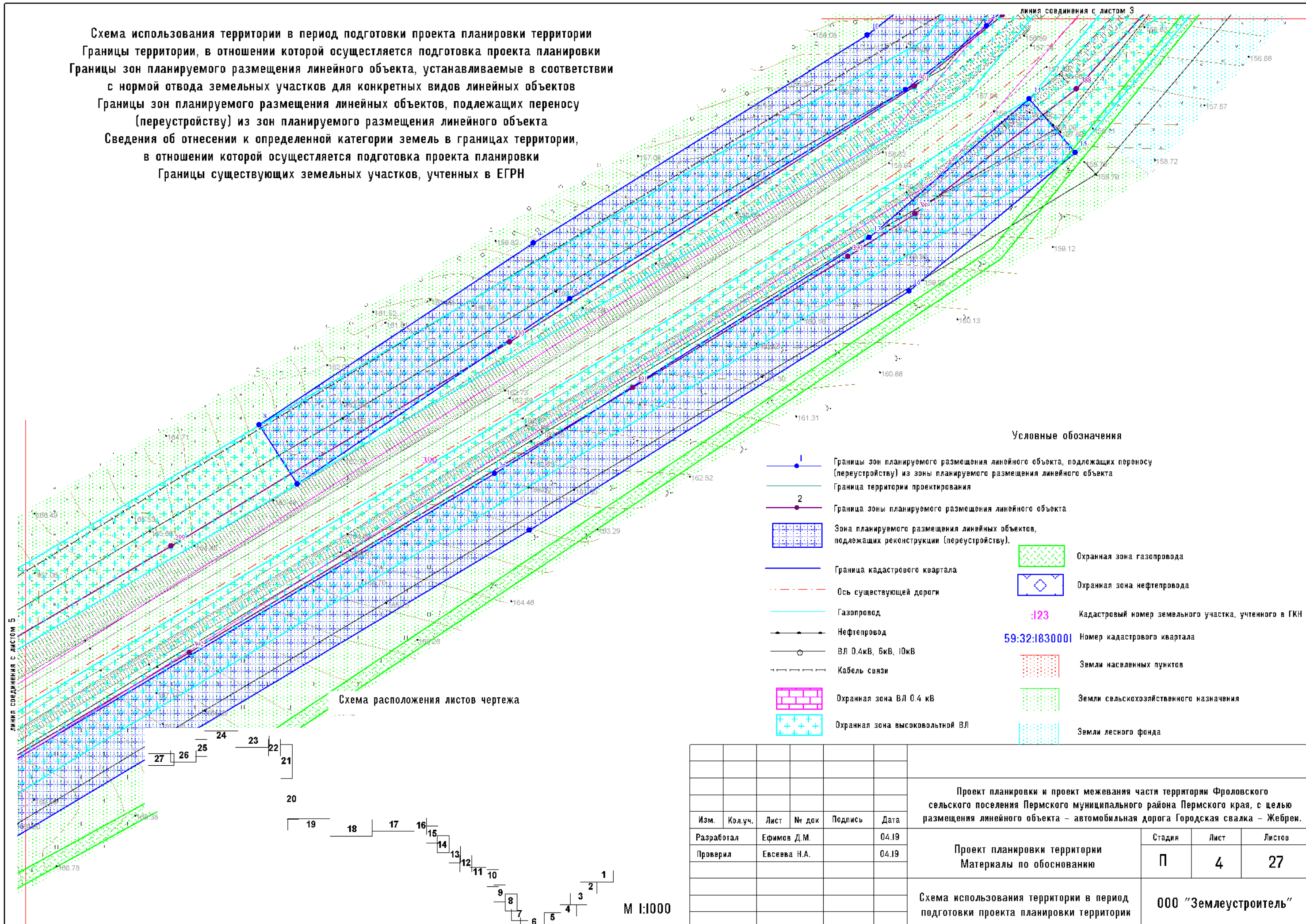


М 1:1000

Проект планировки и проект межевания части территории Фроловского сельского поселения Пермского муниципального района Пермского края, с целью размещения линейного объекта – автомобильная дорога Городская свалка – Жебрей.					
Изм.	Кол.уч.	Лист	№ док	Подпись	Дата
Разработал	Ефимов Д.М.				04.19
Проверил	Евсеева Н.А.				04.19
Проект планировки территории				Стадия	Лист
Материалы по обоснованию				П	3
Схема использования территории в период подготовки проекта территории				Листов	27
ООО "Землеустроитель"					

формат А4+2

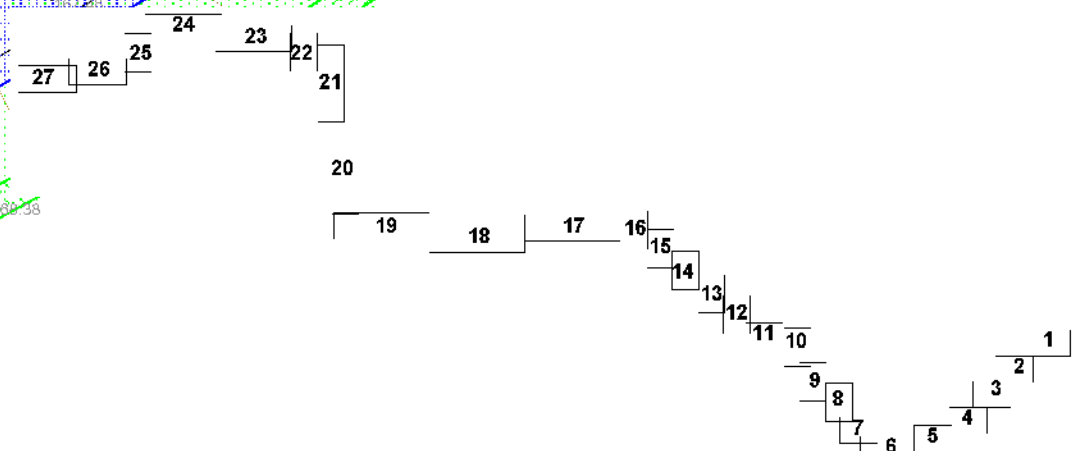
Схема использования территории в период подготовки проекта планировки территории
 Границы территории, в отношении которой осуществляется подготовка проекта планировки
 Границы зон планируемого размещения линейного объекта, устанавливаемые в соответствии с нормой отвода земельных участков для конкретных видов линейных объектов
 Границы зон планируемого размещения линейных объектов, подлежащих переносу (переустройству) из зон планируемого размещения линейного объекта
 Сведения об отнесении к определенной категории земель в границах территории, в отношении которой осуществляется подготовка проекта планировки
 Границы существующих земельных участков, учтенных в ЕГРН



Условные обозначения

- 1 — Границы зон планируемого размещения линейного объекта, подлежащих переносу (переустройству) из зоны планируемого размещения линейного объекта
- 2 — Граница территории проектирования
- 3 — Граница зоны планируемого размещения линейного объекта
- 4 — Зона планируемого размещения линейных объектов, подлежащих реконструкции (переустройству).
- 5 — Граница кадастрового квартала
- 6 — Ось существующей дороги
- 7 — Газопровод
- 8 — Нефтепровод
- 9 — ВЛ 0.4кВ, 6кВ, 10кВ
- 10 — Кабель связи
- 11 — Охранная зона ВЛ 0.4 кВ
- 12 — Охранная зона высоковольтной ВЛ
- 13 — Охранная зона газопровода
- 14 — Охранная зона нефтепровода
- 15 — Кадастровый номер земельного участка, учтенного в ГКН
- 16 — Номер кадастрового квартала
- 17 — Земли населенных пунктов
- 18 — Земли сельскохозяйственного назначения
- 19 — Земли лесного фонда

Схема расположения листов чертежа

















М 1:1000

						Проект планировки и проект межевания части территории Фроловского сельского поселения Пермского муниципального района Пермского края, с целью размещения линейного объекта – автомобильная дорога Городская свалка – Жебрев.			
Изм.	Кол.уч.	Лист	№ док	Подпись	Дата	Проект планировки территории Материалы по обоснованию	Стадия	Лист	Листов
							П	4	27
						Схема использования территории в период подготовки проекта планировки территории	000 "Землеустроитель"		
							формат А4+2		

Схема использования территории в период подготовки проекта территории
 Границы территории, в отношении которой осуществляется подготовка проекта планировки
 Границы зон планируемого размещения линейного объекта, устанавливаемые в соответствии
 с нормой отвода земельных участков для конкретных видов линейных объектов
 Границы зон планируемого размещения линейных объектов, подлежащих переносу
 (переустройству) из зон планируемого размещения линейного объекта
 Сведения об отнесении к определенной категории земель в границах территории,
 в отношении которой осуществляется подготовка проекта планировки
 Границы существующих земельных участков, учтенных в ЕГРН

Условные обозначения

-  1 Границы зон планируемого размещения линейного объекта, подлежащих переносу (переустройству) из зоны планируемого размещения линейного объекта
-  2 Граница территории проектирования
-  Граница зоны планируемого размещения линейного объекта
-  Зона планируемого размещения линейных объектов, подлежащих реконструкции (переустройству).
-  Граница кадастрового квартала
-  Ось существующей дороги
-  Газопровод
-  Нефтепровод
-  ВЛ 0.4кВ, 6кВ, 10кВ
-  Кабель связи
-  Охранная зона ВЛ 0.4 кВ
-  Охранная зона высоковольтной ВЛ
-  Охранная зона газопровода
-  Охранная зона нефтепровода
-  :123 Кадастровый номер земельного участка, учтенного в ГКН
-  59:32:1830001 Номер кадастрового квартала
-  Земли населенных пунктов
-  Земли сельскохозяйственного назначения
-  Земли лесного фонда

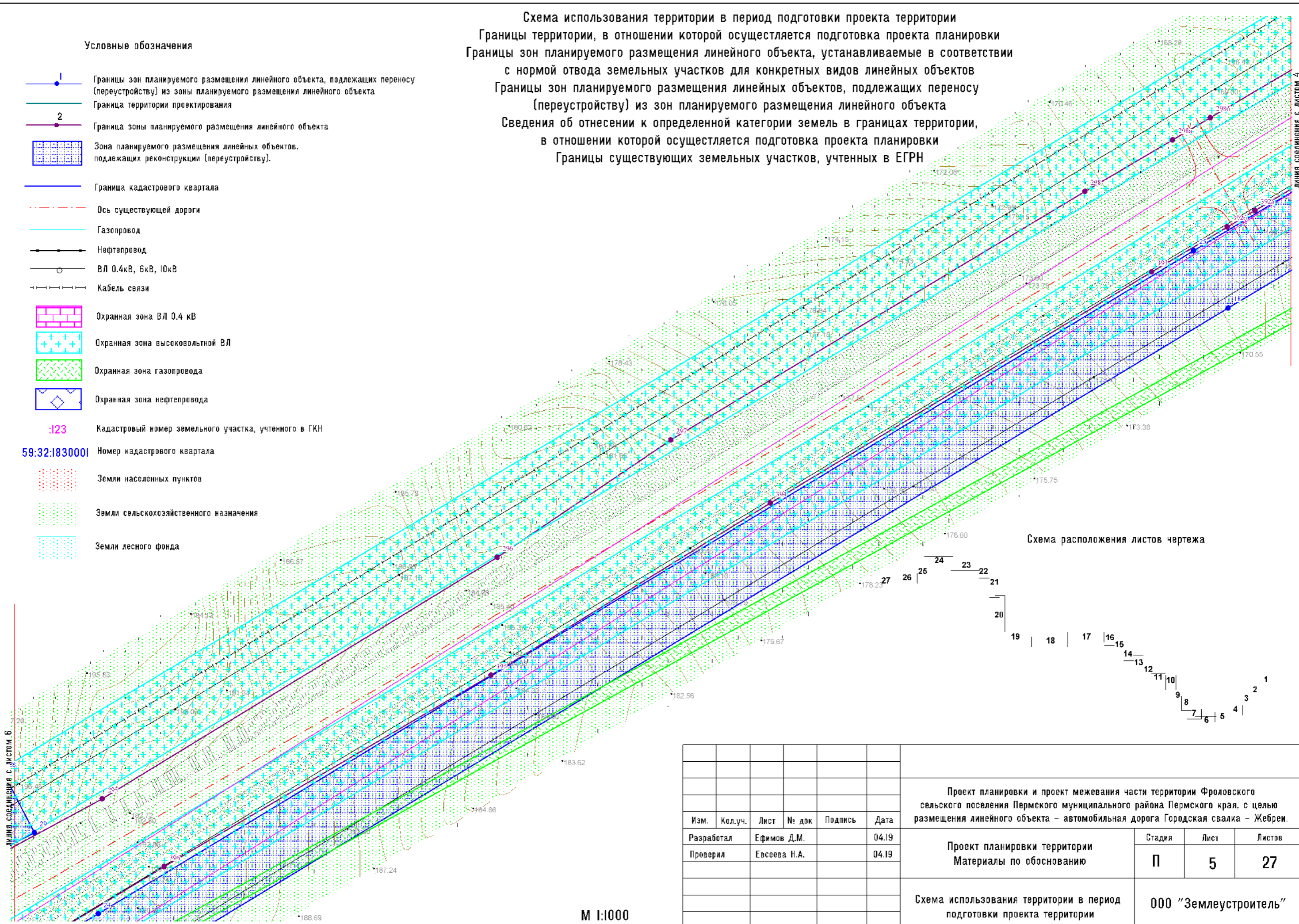
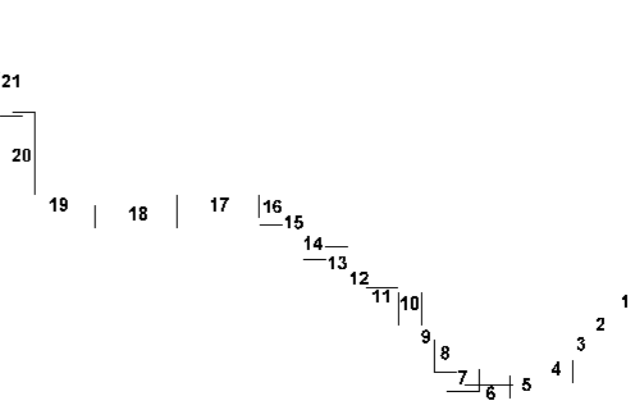


Схема расположения листов чертежа



М 1:1000

						Проект планировки и проект межевания части территории Фроловского сельского поселения Пермского муниципального района Пермского края, с целью размещения линейного объекта – автомобильная дорога Городская свалка – Жебреи.			
Изм.	Кол.уч.	Лист	№ док	Подпись	Дата	Проект планировки территории Материалы по обоснованию	Стадия	Лист	Листов
	Разработал	Ефимов Д.М.			04.19		П	5	27
	Проверил	Евсеева Н.А.			04.19	Схема использования территории в период подготовки проекта территории	000 "Землеустроитель"		
							формат А412		

Схема использования территории в период подготовки проекта планировки территории
 Границы территории, в отношении которой осуществляется подготовка проекта планировки
 Границы зон планируемого размещения линейного объекта, устанавливаемые в соответствии
 с нормой отвода земельных участков для конкретных видов линейных объектов
 Границы зон планируемого размещения линейных объектов, подлежащих переносу
 (переустройству) из зон планируемого размещения линейного объекта
 Сведения об отнесении к определенной категории земель в границах территории,
 в отношении которой осуществляется подготовка проекта планировки
 Границы существующих земельных участков, учтенных в ЕГРН

Условные обозначения


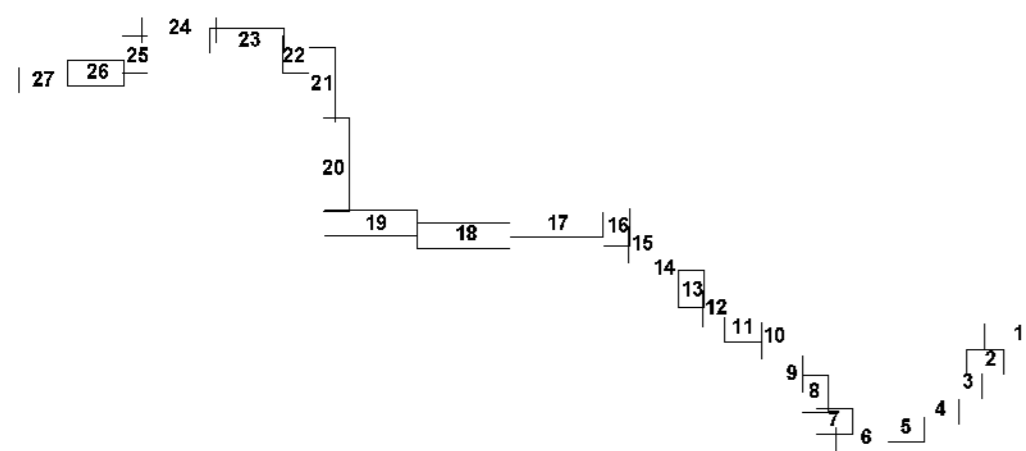
-  1 Границы зон планируемого размещения линейного объекта, подлежащих переносу (переустройству) из зоны планируемого размещения линейного объекта
-  Граница территории проектирования
-  2 Граница зоны планируемого размещения линейного объекта
-  Зона планируемого размещения линейных объектов, подлежащих реконструкции (переустройству).
-  Граница кадастрового квартала
-  Ось существующей дороги
-  Газопровод
-  Нефтепровод
-  ВЛ 0.4кВ, 6кВ, 10кВ
-  Кабель связи
-  Охранная зона ВЛ 0.4 кВ
-  Охранная зона высоковольтной ВЛ
-  Охранная зона газопровода
-  Охранная зона нефтепровода
-  :123 Кадастровый номер земельного участка, учтенного в ГИИ
-  59:32:1830001 Номер кадастрового квартала
-  Земли населенных пунктов
-  Земли сельскохозяйственного назначения
-  Земли лесного фонда

Схема расположения листов чертежа

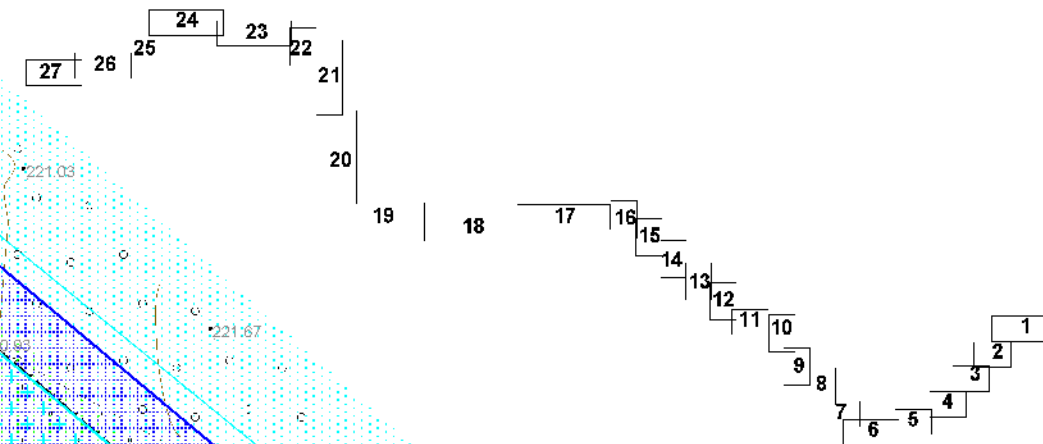


М 1:1000

Изм.	Кол.уч.	Лист	№ док	Подпись	Дата	Проект планировки и проект межевания части территории Фроловского сельского поселения Пермского муниципального района Пермского края, с целью размещения линейного объекта – автомобильная дорога Городская свалка – Жебрей.			
Разработал	Ефимов Д.М.				04.19	Проект планировки территории Материалы по обоснованию	Стадия	Лист	Листов
Проверил	Евсеева Н.А.				04.19		П	6	27
						Схема использования территории в период подготовки проекта планировки территории	ООО "Землеустроитель"		

Схема использования территории в период подготовки проекта планировки территории
 Границы территории, в отношении которой осуществляется подготовка проекта планировки
 Границы зон планируемого размещения линейного объекта, устанавливаемые в соответствии с нормой отвода земельных участков для конкретных видов линейных объектов
 Границы зон планируемого размещения линейных объектов, подлежащих переносу (переустройству) из зон планируемого размещения линейного объекта
 Сведения об отнесении к определенной категории земель в границах территории, в отношении которой осуществляется подготовка проекта планировки
 Границы существующих земельных участков, учтенных в ЕГРН

Схема расположения листов чертежа



Условные обозначения

-  1 Границы зон планируемого размещения линейного объекта, подлежащих переносу (переустройству) из зоны планируемого размещения линейного объекта
-  2 Граница территории проектирования
-  Граница зоны планируемого размещения линейного объекта
-  Зона планируемого размещения линейных объектов, подлежащих реконструкции (переустройству).
-  Граница кадастрового квартала
-  Ось существующей дороги
-  Газопровод
-  Нефтепровод
-  ВЛ 0.4кВ, 6кВ, 10кВ
-  Кабель связи
-  Охранная зона ВЛ 0.4 кВ
-  Охранная зона высоковольтной ВЛ
-  Охранная зона газопровода
-  Охранная зона нефтепровода
-  :123 Кадастровый номер земельного участка, учтенного в ГКН
-  59:32:1830001 Номер кадастрового квартала
-  Земли населенных пунктов
-  Земли сельскохозяйственного назначения
-  Земли лесного фонда

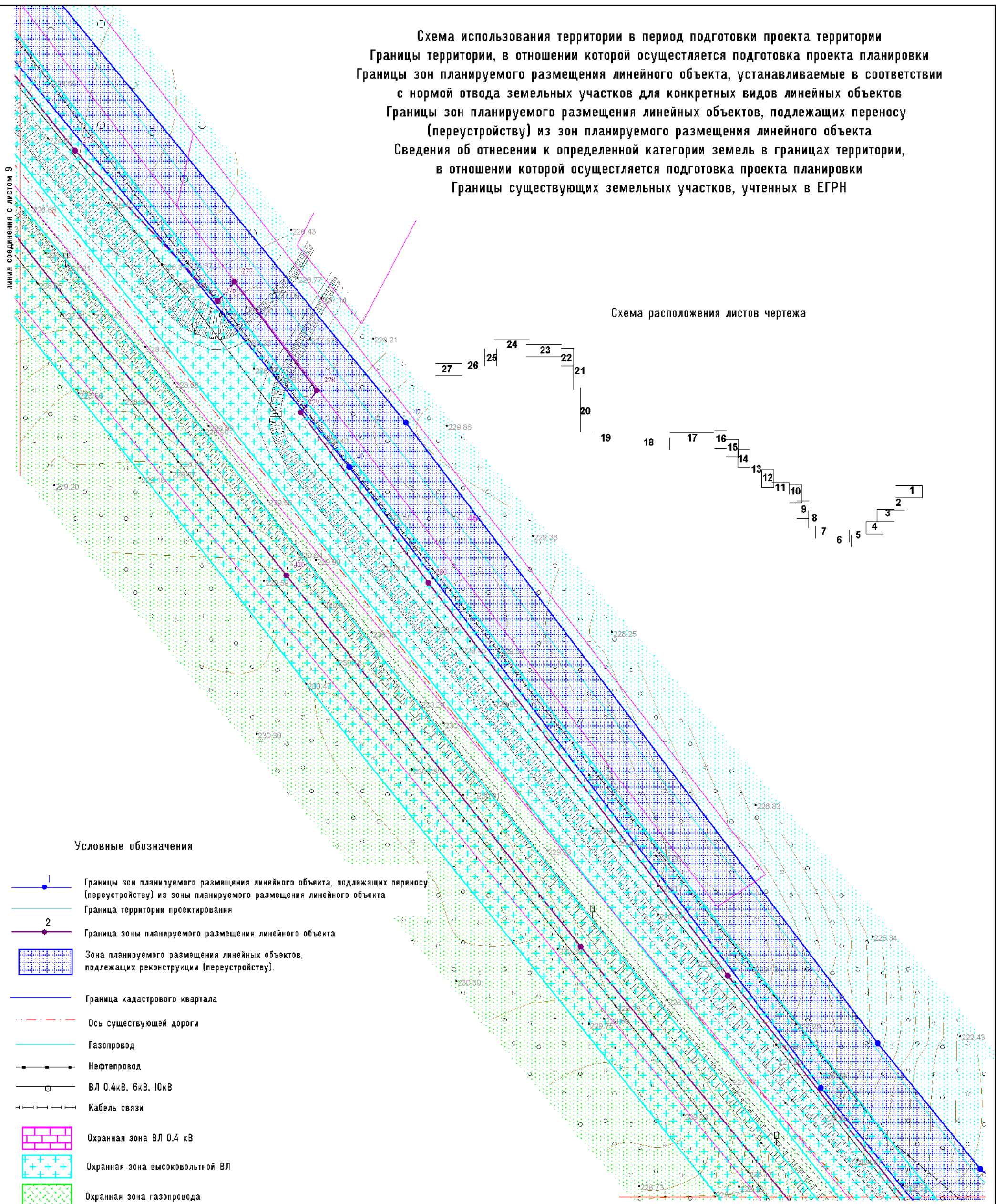
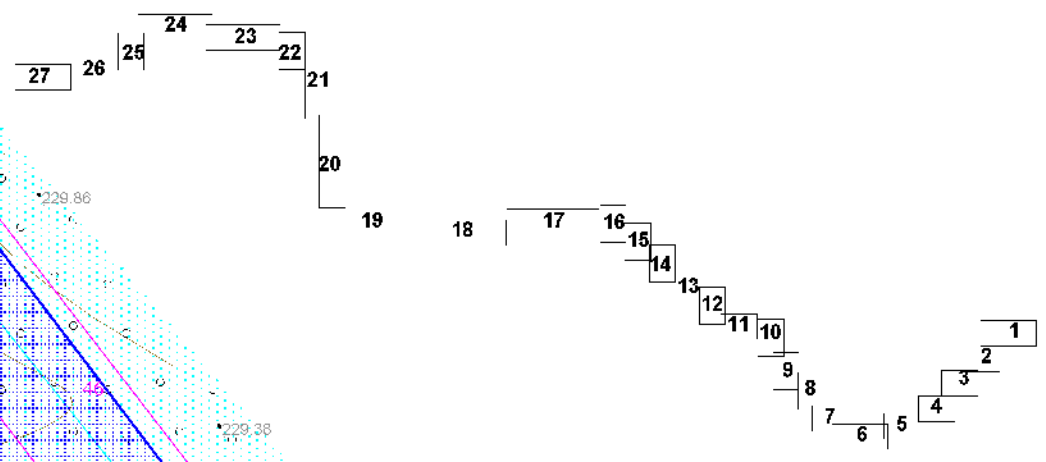
М 1:1000

						Проект планировки и проект межевания части территории Фроловского сельского поселения Пермского муниципального района Пермского края, с целью размещения линейного объекта – автомобильная дорога Городская свалка – Жебрен.			
Изм.	Кол.уч.	Лист	№ док	Подпись	Дата	Проект планировки территории Материалы по обоснованию	Стадия	Лист	Листов
							П	7	27
Разработал		Ефимов Д.М.			04.19	Схема использования территории в период подготовки проекта планировки территории	000 "Землеустроитель"		
Проверил		Евсеева Н.А.			04.19				

Схема использования территории в период подготовки проекта территории
 Границы территории, в отношении которой осуществляется подготовка проекта планировки
 Границы зон планируемого размещения линейного объекта, устанавливаемые в соответствии
 с нормой отвода земельных участков для конкретных видов линейных объектов
 Границы зон планируемого размещения линейных объектов, подлежащих переносу
 (переустройству) из зон планируемого размещения линейного объекта
 Сведения об отнесении к определенной категории земель в границах территории,
 в отношении которой осуществляется подготовка проекта планировки
 Границы существующих земельных участков, учтенных в ЕГРН

линия соединения с листом 9

Схема расположения листов чертежа



Условные обозначения

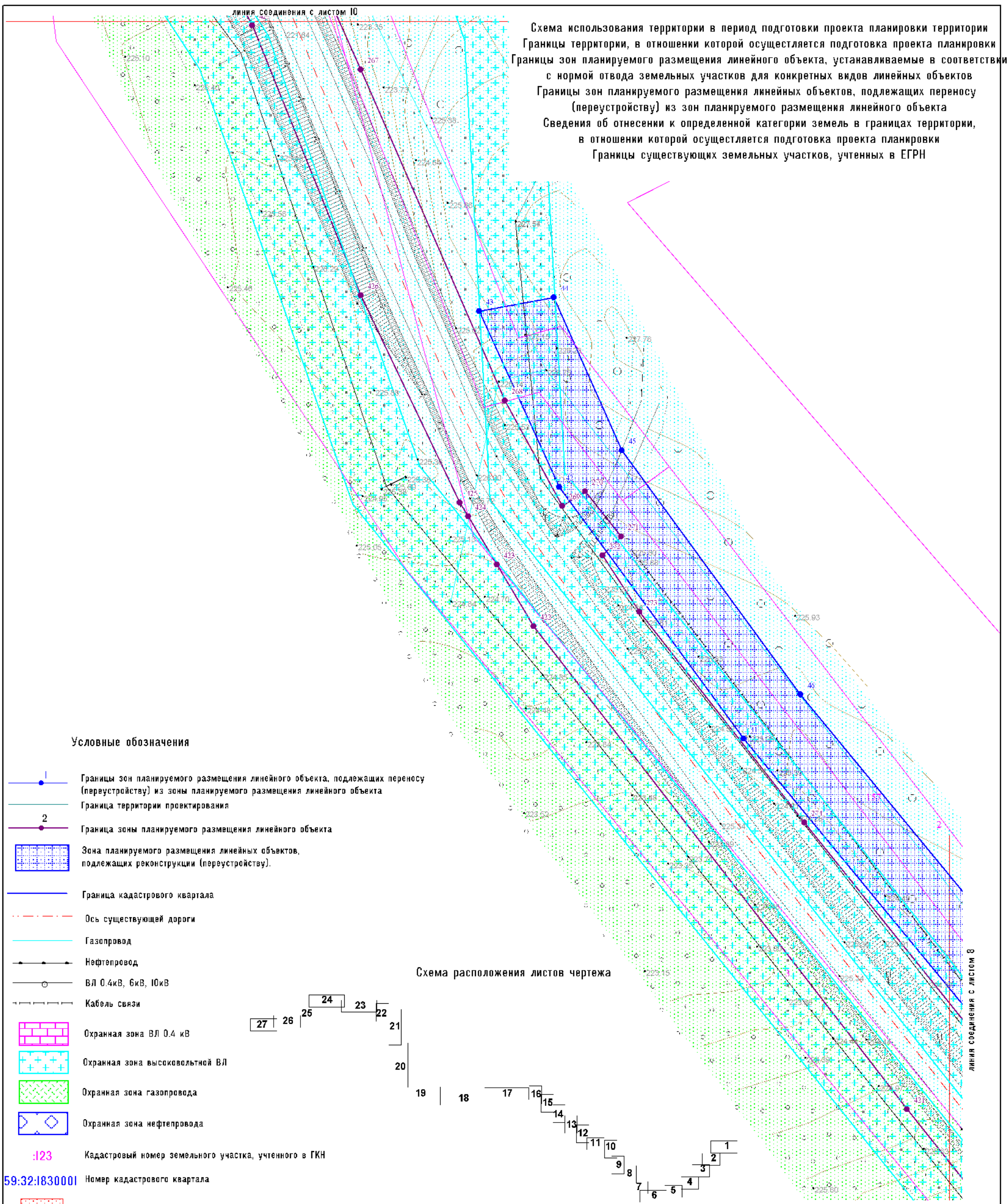
- 1 — Границы зон планируемого размещения линейного объекта, подлежащих переносу (переустройству) из зоны планируемого размещения линейного объекта
- 2 — Граница территории проектирования
- Граница зоны планируемого размещения линейного объекта
- Зона планируемого размещения линейных объектов, подлежащих реконструкции (переустройству).
- Граница кадастрового квартала
- Ось существующей дороги
- Газопровод
- Нефтепровод
- ВЛ 0.4кВ, 6кВ, 10кВ
- Кабель связи
- Охранная зона ВЛ 0.4 кВ
- Охранная зона высоковольтной ВЛ
- Охранная зона газопровода
- Охранная зона нефтепровода
- :123 — Кадастровый номер земельного участка, учтенного в ГКН
- 59:32:1830001 — Номер кадастрового квартала
- Земли населенных пунктов
- Земли сельскохозяйственного назначения
- Земли лесного фонда

М 1:1000

линия соединения с листом 7

						Проект планировки и проект межевания части территории Фроловского сельского поселения Пермского муниципального района Пермского края, с целью размещения линейного объекта – автомобильная дорога Городская свалка – Жебрей.			
Изм.	Кол.уч.	Лист	№ док	Подпись	Дата		Проект планировки территории Материалы по обоснованию	Стадия	Лист
Разработал		Ефимов Д.М.			04.19	000 "Землеустроитель"		П	8
Проверил		Евсеева Н.А.			04.19		Схема использования территории в период подготовки проекта планировки территории		

Схема использования территории в период подготовки проекта планировки территории
 Границы территории, в отношении которой осуществляется подготовка проекта планировки
 Границы зон планируемого размещения линейного объекта, устанавливаемые в соответствии
 с нормой отвода земельных участков для конкретных видов линейных объектов
 Границы зон планируемого размещения линейных объектов, подлежащих переносу
 (переустройству) из зон планируемого размещения линейного объекта
 Сведения об отнесении к определенной категории земель в границах территории,
 в отношении которой осуществляется подготовка проекта планировки
 Границы существующих земельных участков, учтенных в ЕГРН



Условные обозначения










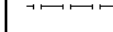





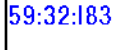



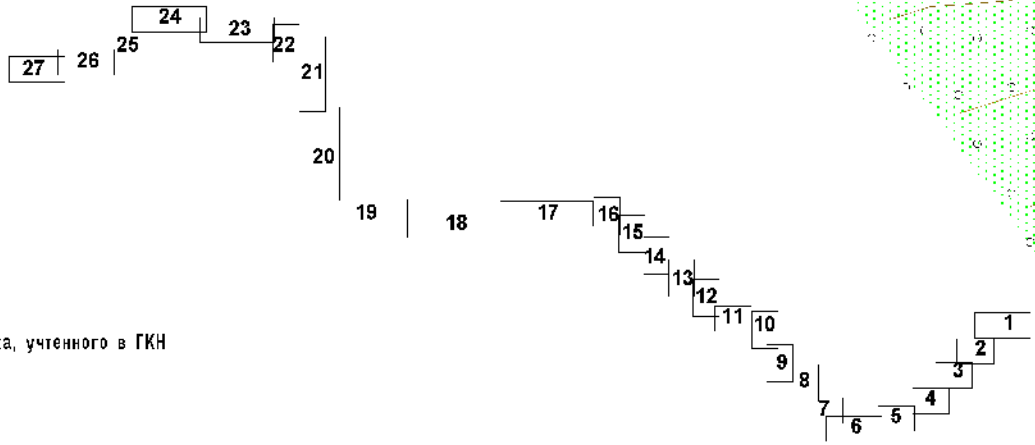
-  1 Границы зон планируемого размещения линейного объекта, подлежащих переносу (переустройству) из зоны планируемого размещения линейного объекта
-  2 Граница территории проектирования
-  2 Граница зоны планируемого размещения линейного объекта
-  Зона планируемого размещения линейных объектов, подлежащих реконструкции (переустройству).
-  Граница кадастрового квартала
-  Ось существующей дороги
-  Газопровод
-  Нефтепровод
-  ВЛ 0.4кВ, 6кВ, 10кВ
-  Кабель связи
-  Охранная зона ВЛ 0.4 кВ
-  Охранная зона высоковольтной ВЛ
-  Охранная зона газопровода
-  Охранная зона нефтепровода
-  :123 Кадастровый номер земельного участка, учтенного в ГКН
-  59:32:1830001 Номер кадастрового квартала
-  Земли населенных пунктов
-  Земли сельскохозяйственного назначения
-  Земли лесного фонда

Схема расположения листов чертежа




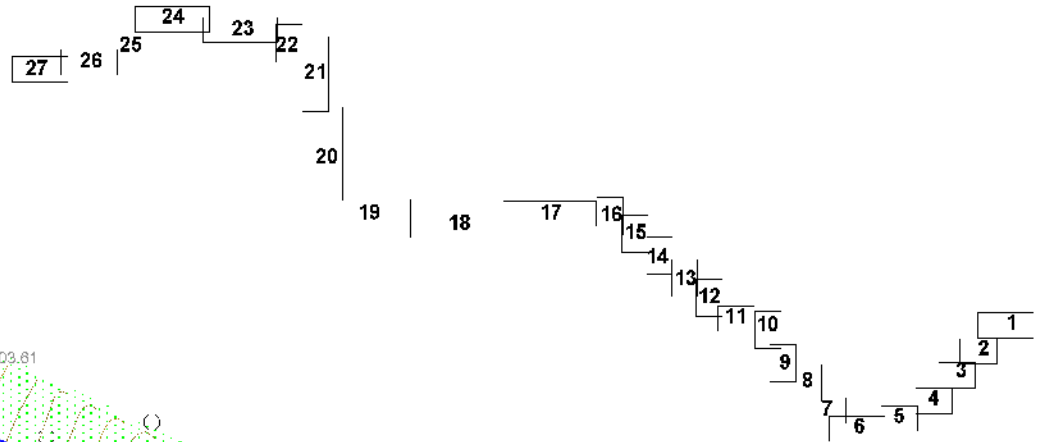
Изм.	Кол.уч.	Лист	№ док	Подпись	Дата
Разработал		Ефимов Д.М.			04.19
Проверил		Евсеева Н.А.			04.19

Проект планировки и проект межевания части территории Фроловского сельского поселения Пермского муниципального района Пермского края, с целью размещения линейного объекта – автомобильная дорога Городская свалка – Жебрея.			
Проект планировки территории Материалы по обоснованию	Стадия	Лист	Листов
	П	9	27
Схема использования территории в период подготовки проекта планировки территории		000 "Землеустроитель"	

М 1:1000

Схема использования территории в период подготовки проекта планировки территории
 Границы территории, в отношении которой осуществляется подготовка проекта планировки
 Границы зон планируемого размещения линейного объекта, устанавливаемые в соответствии
 с нормой отвода земельных участков для конкретных видов линейных объектов
 Границы зон планируемого размещения линейных объектов, подлежащих переносу
 (переустройству) из зон планируемого размещения линейного объекта
 Сведения об отнесении к определенной категории земель в границах территории,
 в отношении которой осуществляется подготовка проекта планировки
 Границы существующих земельных участков, учтенных в ЕГРН

Схема расположения листов чертежа



Условные обозначения


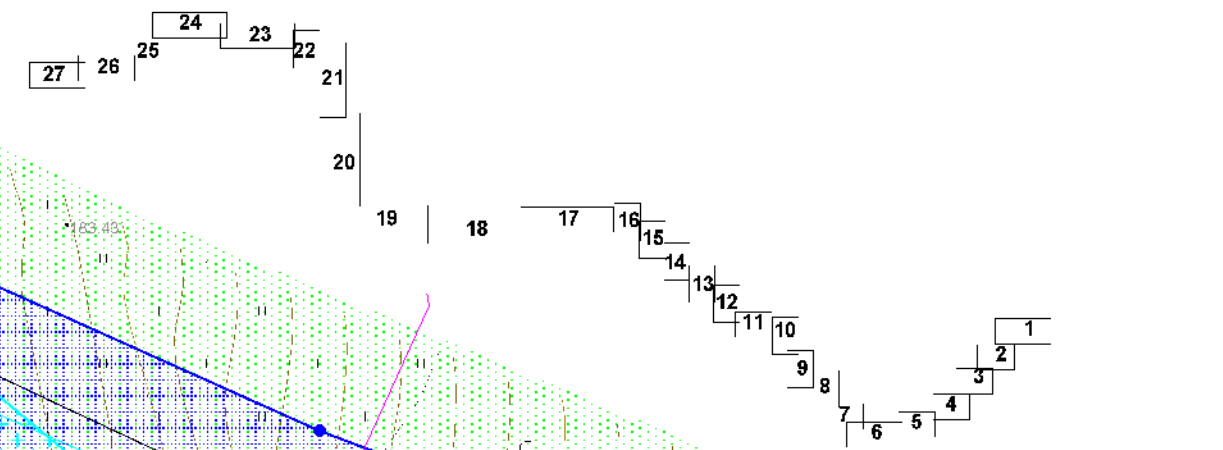
- 1 Границы зон планируемого размещения линейного объекта, подлежащих переносу (переустройству) из зоны планируемого размещения линейного объекта
- 2 Граница территории проектирования
- Граница зоны планируемого размещения линейного объекта
- Зона планируемого размещения линейных объектов, подлежащих реконструкции (переустройству).
- Граница кадастрового квартала
- Ось существующей дороги
- Газопровод
- Нефтепровод
- ВЛ 0.4кВ, 6кВ, 10кВ
- Кабель связи
- Охранная зона ВЛ 0.4 кВ
- Охранная зона высоковольтной ВЛ
- Охранная зона газопровода
- Охранная зона нефтепровода
- Кадастровый номер земельного участка, учтенного в ГКН
- 59:32:1830001 Номер кадастрового квартала
- Земли населенных пунктов
- Земли сельскохозяйственного назначения
- Земли лесного фонда

М 1:1000

Изм.	Кол.уч.	Лист	№ док	Подпись	Дата
Разработал		Ефимов Д.М.			04.19
Проверил		Евсеева Н.А.			04.19

Проект планировки и проект межевания части территории Фроловского сельского поселения Пермского муниципального района Пермского края, с целью размещения линейного объекта – автомобильная дорога Городская свалка – Жебрен.			
Проект планировки территории Материалы по обоснованию	Стадия	Лист	Листов
	П	10	27
Схема использования территории в период подготовки проекта планировки территории		000 "Землеустроитель"	

Схема использования территории в период подготовки проекта планировки территории
 Границы территории, в отношении которой осуществляется подготовка проекта планировки
 Границы зон планируемого размещения линейного объекта, устанавливаемые в соответствии
 с нормой отвода земельных участков для конкретных видов линейных объектов
 Границы зон планируемого размещения линейных объектов, подлежащих переносу
 (переустройству) из зон планируемого размещения линейного объекта
 Сведения об отнесении к определенной категории земель в границах территории,
 в отношении которой осуществляется подготовка проекта планировки
 Границы существующих земельных участков, учтенных в ЕГРН
 Схема расположения листов чертежа



Условные обозначения

- 1 Границы зон планируемого размещения линейного объекта, подлежащих переносу (переустройству) из зоны планируемого размещения линейного объекта
- 2 Граница территории проектирования
- Граница зоны планируемого размещения линейного объекта
- Зона планируемого размещения линейных объектов, подлежащих реконструкции (переустройству).
- Граница кадастрового квартала
- Ось существующей дороги
- Газопровод
- Нефтепровод
- ВЛ 0.4кВ, 6кВ, 10кВ
- Кабель связи
- Охранная зона ВЛ 0.4 кВ
- Охранная зона высоковольтной ВЛ
- Охранная зона газопровода
- Охранная зона нефтепровода
- :123 Кадастровый номер земельного участка, учтенного в ГКН
- 59:32:1830001 Номер кадастрового квартала
- Земли населенных пунктов
- Земли сельскохозяйственного назначения
- Земли лесного фонда

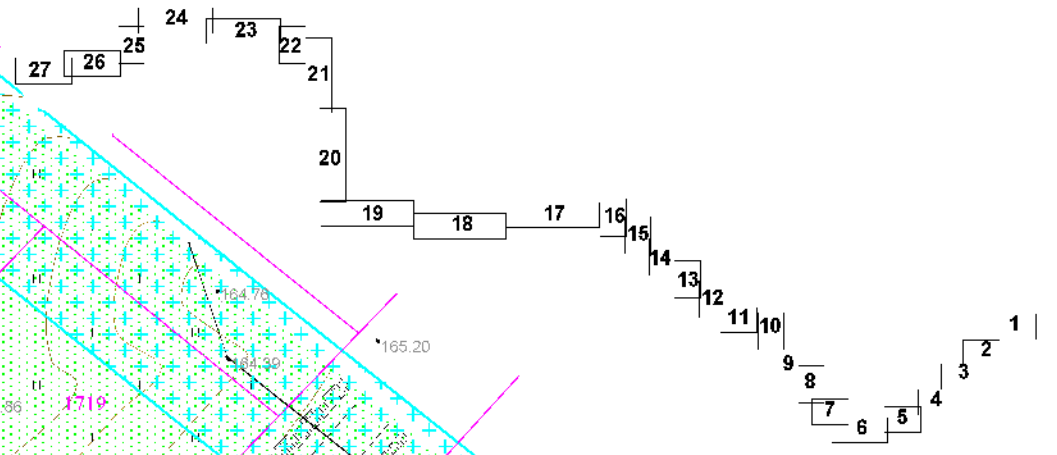
М 1:1000

						Проект планировки и проект межевания части территории Фроловского сельского поселения Пермского муниципального района Пермского края, с целью размещения линейного объекта – автомобильная дорога Городская свалка – Жебрии.			
Изм.	Кол.уч.	Лист	№ док	Подпись	Дата				
Разработал		Ефимов Д.М.			04.19	Проект планировки территории Материалы по обоснованию	Стадия	Лист	Листов
Проверил		Евсеева Н.А.			04.19		П	II	27
						Схема использования территории в период подготовки проекта планировки территории	000 "Землеустроитель"		
							формат А4+2		

Схема использования территории в период подготовки проекта планировки территории
Границы территории, в отношении которой осуществляется подготовка проекта планировки
Границы зон планируемого размещения линейного объекта, устанавливаемые в соответствии
с нормой отвода земельных участков для конкретных видов линейных объектов
Границы зон планируемого размещения линейных объектов, подлежащих переносу
(переустройству) из зон планируемого размещения линейного объекта
Сведения об отнесении к определенной категории земель в границах территории,
в отношении которой осуществляется подготовка проекта планировки
Границы существующих земельных участков, учтенных в ЕГРН

линия соединения с листом 13

Схема расположения листов чертежа



Условные обозначения

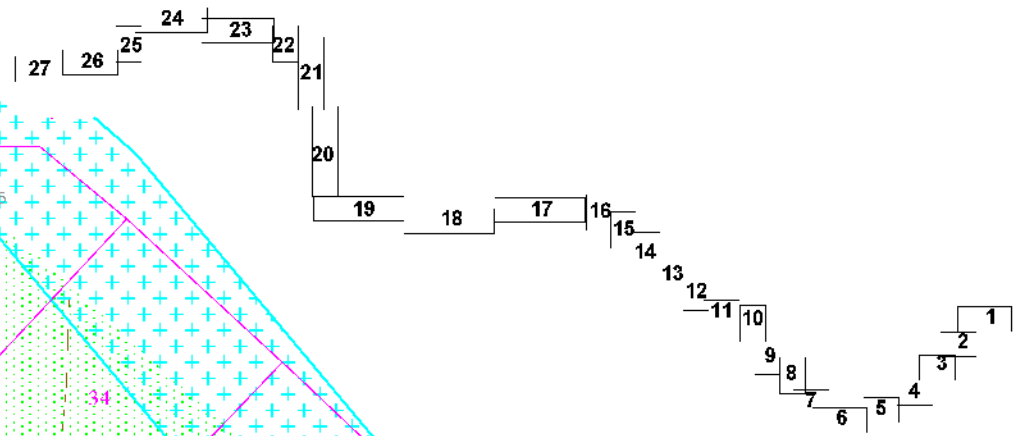
- 1 Границы зон планируемого размещения линейного объекта, подлежащих переносу (переустройству) из зоны планируемого размещения линейного объекта
- 2 Граница территории проектирования
- 2 Граница зоны планируемого размещения линейного объекта
- Зона планируемого размещения линейных объектов, подлежащих реконструкции (переустройству).
- Граница кадастрового квартала
- Ось существующей дороги
- Газопровод
- Нефтепровод
- ВЛ 0,4кВ, 6кВ, 10кВ
- Кабель связи
- Охранная зона ВЛ 0,4 кВ
- Охранная зона высоковольтной ВЛ
- Охранная зона газопровода
- Охранная зона нефтепровода
- :123 Кадастровый номер земельного участка, учтенного в ГКН
- 59:32:1830001 Номер кадастрового квартала
- Земли населенных пунктов
- Земли сельскохозяйственного назначения
- Земли лесного фонда

М 1:1000

						Проект планировки и проект межевания части территории Фроловского сельского поселения Пермского муниципального района Пермского края, с целью размещения линейного объекта – автомобильная дорога Городская свалка – Жебрен.			
Изм.	Кол.уч.	Лист	№ док	Подпись	Дата	Проект планировки территории Материалы по обоснованию	Стадия	Лист	Листов
Разработал		Ефимов Д.М.			04.19		П	12	27
Проверил		Евсеева Н.А.			04.19				
						Схема использования территории в период подготовки проекта планировки территории	000 "Землеустроитель"		

Схема использования территории в период подготовки проекта планировки территории
 Границы территории, в отношении которой осуществляется подготовка проекта планировки
 Границы зон планируемого размещения линейного объекта, устанавливаемые в соответствии
 с нормой отвода земельных участков для конкретных видов линейных объектов
 Границы зон планируемого размещения линейных объектов, подлежащих переносу
 (переустройству) из зон планируемого размещения линейного объекта
 Сведения об отнесении к определенной категории земель в границах территории,
 в отношении которой осуществляется подготовка проекта планировки
 Границы существующих земельных участков, учтенных в ЕГРН

Схема расположения листов чертежа



линия соединения с листом 14

линия соединения с листом 12

Условные обозначения

- 1 — Границы зон планируемого размещения линейного объекта, подлежащих переносу (переустройству) из зоны планируемого размещения линейного объекта
- 2 — Граница территории проектирования
- 3 — Граница зоны планируемого размещения линейного объекта
- 4 — Зона планируемого размещения линейных объектов, подлежащих реконструкции (переустройству).
- 5 — Граница кадастрового квартала
- 6 — Ось существующей дороги
- 7 — Газопровод
- 8 — Нефтепровод
- 9 — ВЛ 0.4кВ, 6кВ, 10кВ
- 10 — Кабель связи
- 11 — Охранная зона ВЛ 0.4 кВ
- 12 — Охранная зона высоковольтной ВЛ
- 13 — Охранная зона газопровода
- 14 — Охранная зона нефтепровода

123 — Кадастровый номер земельного участка, учтенного в ГКН

59:32:1830001 — Номер кадастрового квартала

- 15 — Земли населенных пунктов
- 16 — Земли сельскохозяйственного назначения
- 17 — Земли лесного фонда

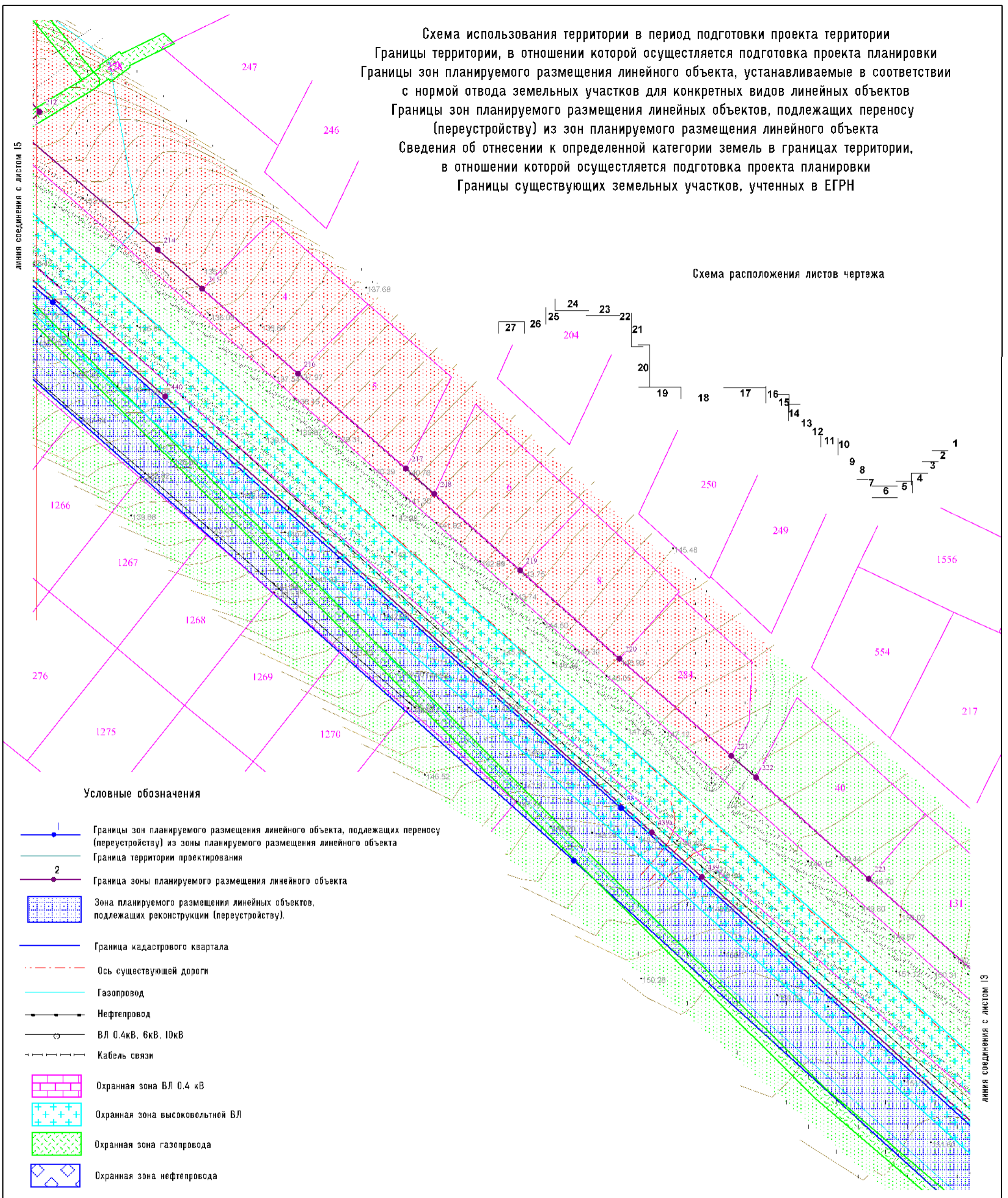
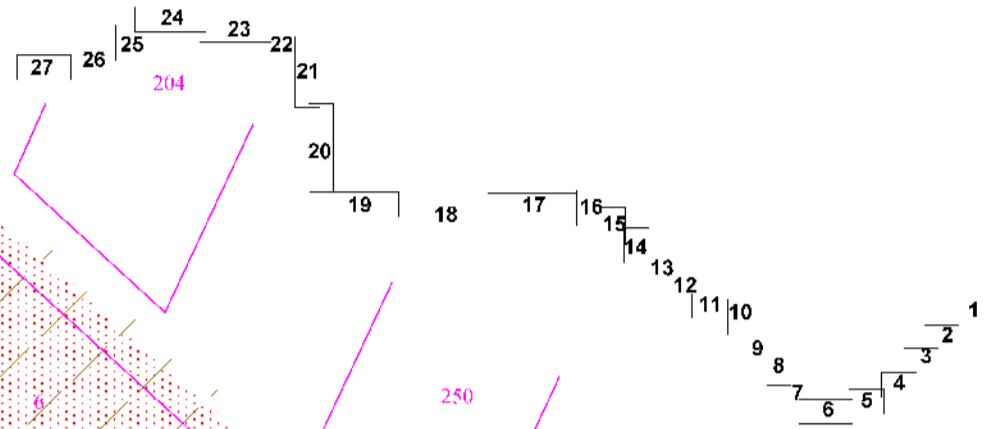
М 1:1000

Изм.	Кол.уч.	Лист	№ док	Подпись	Дата
Разработал		Ефимов Д.М.			04.19
Проверил		Евсеева Н.А.			04.19

Проект планировки и проект межевания части территории Фроловского сельского поселения Пермского муниципального района Пермского края, с целью размещения линейного объекта – автомобильная дорога Городская свалка – Жебрен.			
Проект планировки территории Материалы по обоснованию	Стадия	Лист	Листов
	П	13	27
Схема использования территории в период подготовки проекта планировки территории		000 "Землеустроитель"	

Схема использования территории в период подготовки проекта территории
 Границы территории, в отношении которой осуществляется подготовка проекта планировки
 Границы зон планируемого размещения линейного объекта, устанавливаемые в соответствии
 с нормой отвода земельных участков для конкретных видов линейных объектов
 Границы зон планируемого размещения линейных объектов, подлежащих переносу
 (переустройству) из зон планируемого размещения линейного объекта
 Сведения об отнесении к определенной категории земель в границах территории,
 в отношении которой осуществляется подготовка проекта планировки
 Границы существующих земельных участков, учтенных в ЕГРН

Схема расположения листов чертежа



Условные обозначения

- 1 Границы зон планируемого размещения линейного объекта, подлежащих переносу (переустройству) из зоны планируемого размещения линейного объекта
- 2 Граница территории проектирования
- Граница зоны планируемого размещения линейного объекта
- Зона планируемого размещения линейных объектов, подлежащих реконструкции (переустройству).
- Граница кадастрового квартала
- Ось существующей дороги
- Газопровод
- Нефтепровод
- ВЛ 0.4кВ, 6кВ, 10кВ
- Кабель связи
- Охранная зона ВЛ 0.4 кВ
- Охранная зона высоковольтной ВЛ
- Охранная зона газопровода
- Охранная зона нефтепровода
- :123 Кадастровый номер земельного участка, учтенного в ГКН
- 59:32:1830001 Номер кадастрового квартала
- Земли населенных пунктов
- Земли сельскохозяйственного назначения
- Земли лесного фонда

М 1:1000

						Проект планировки и проект межевания части территории Фроловского сельского поселения Пермского муниципального района Пермского края, с целью размещения линейного объекта – автомобильная дорога Городская свалка – Жебрен.			
Изм.	Кол.уч.	Лист	№ док	Подпись	Дата	Проект планировки территории Материалы по обоснованию	Стадия	Лист	Листов
Разработал		Ефимов Д.М.			04.19		П	14	27
Проверил		Евсеева Н.А.			04.19	Схема использования территории в период подготовки проекта территории	000 "Землеустроитель"		
							формат А4+2		

Схема использования территории в период подготовки проекта планировки территории
 Границы территории, в отношении которой осуществляется подготовка проекта планировки
 Границы зон планируемого размещения линейного объекта, устанавливаемые в соответствии
 с нормой отвода земельных участков для конкретных видов линейных объектов
 Границы зон планируемого размещения линейных объектов, подлежащих переносу
 (переустройству) из зон планируемого размещения линейного объекта
 Сведения об отнесении к определенной категории земель в границах территории,
 в отношении которой осуществляется подготовка проекта планировки
 Границы существующих земельных участков, учтенных в ЕГРН

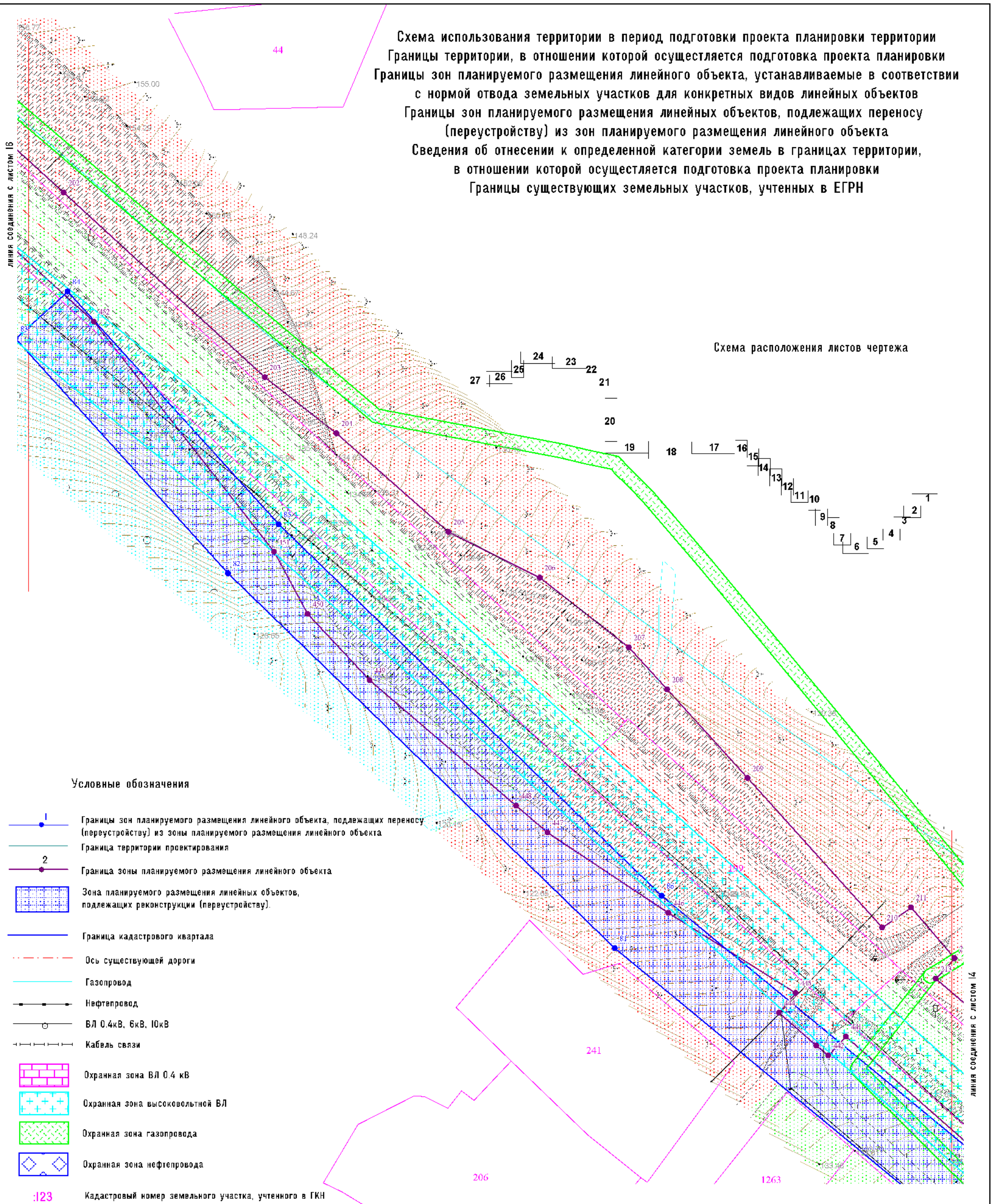



Схема расположения листов чертежа



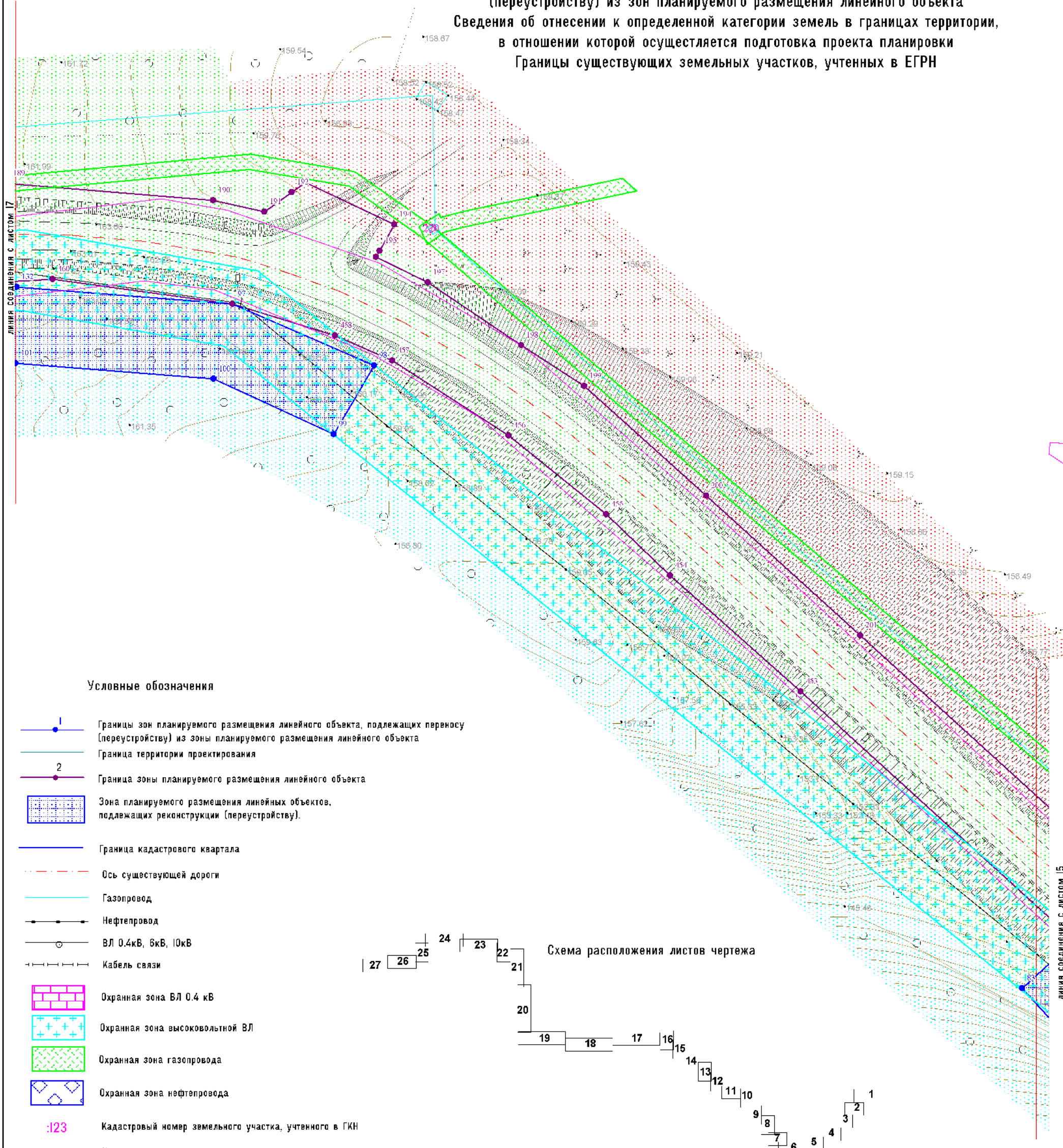
Условные обозначения

- 1 — Границы зон планируемого размещения линейного объекта, подлежащих переносу (переустройству) из зоны планируемого размещения линейного объекта
- 2 — Граница территории проектирования
- Граница зоны планируемого размещения линейного объекта
- Зона планируемого размещения линейных объектов, подлежащих реконструкции (переустройству).
- Граница кадастрового квартала
- Ось существующей дороги
- Газопровод
- Нефтепровод
- ВЛ 0.4кВ, 6кВ, 10кВ
- Кабель связи
- Охранная зона ВЛ 0.4 кВ
- Охранная зона высоковольтной ВЛ
- Охранная зона газопровода
- Охранная зона нефтепровода
- 123 — Кадастровый номер земельного участка, учтенного в ГКН
- 59:32:1830001 — Номер кадастрового квартала
- Земли населенных пунктов
- Земли сельскохозяйственного назначения
- Земли лесного фонда

М 1:1000

						Проект планировки и проект межевания части территории Фроловского сельского поселения Пермского муниципального района Пермского края, с целью размещения линейного объекта – автомобильная дорога Городская свалка – Жебрен.			
Изм.	Кол.уч.	Лист	№ док	Подпись	Дата	Проект планировки территории Материалы по обоснованию	Стадия	Лист	Листов
Разработал		Ефимов Д.М.			04.19		П	15	27
Проверил		Евсеева Н.А.			04.19	Схема использования территории в период подготовки проекта планировки территории	000 "Землеустроитель"		
							формат А4+2		

**Схема использования территории в период подготовки проекта планировки территории
 Границы территории, в отношении которой осуществляется подготовка проекта планировки
 Границы зон планируемого размещения линейного объекта, устанавливаемые в соответствии
 с нормой отвода земельных участков для конкретных видов линейных объектов
 Границы зон планируемого размещения линейных объектов, подлежащих переносу
 (переустройству) из зон планируемого размещения линейного объекта
 Сведения об отнесении к определенной категории земель в границах территории,
 в отношении которой осуществляется подготовка проекта планировки
 Границы существующих земельных участков, учтенных в ЕГРН**



Условные обозначения

- 1 Границы зон планируемого размещения линейного объекта, подлежащих переносу (переустройству) из зоны планируемого размещения линейного объекта
- 2 Граница территории проектирования
- Граница зоны планируемого размещения линейного объекта
- Зона планируемого размещения линейных объектов, подлежащих реконструкции (переустройству).
- Граница кадастрового квартала
- Ось существующей дороги
- Газопровод
- Нефтепровод
- ВЛ 0,4кВ, 6кВ, 10кВ
- Кабель связи
- Охранная зона ВЛ 0,4 кВ
- Охранная зона высоковольтной ВЛ
- Охранная зона газопровода
- Охранная зона нефтепровода
- :123 Кадастровый номер земельного участка, учтенного в ГИП
- 59:32:1830001 Номер кадастрового квартала
- Земли населенных пунктов
- Земли сельскохозяйственного назначения
- Земли лесного фонда



						Проект планировки и проект межевания части территории Фроловского сельского поселения Пермского муниципального района Пермского края, с целью размещения линейного объекта – автомобильная дорога Городская свалка – Жебрен.			
Изм.	Кол.уч.	Лист	№ док	Подпись	Дата	Проект планировки территории Материалы по обоснованию	Стадия	Лист	Листов
Разработал		Ефимов Д.М.			04.19		П	16	27
Проверил		Евсеева Н.А.			04.19	Схема использования территории в период подготовки проекта планировки территории	000 "Землеустроитель"		

М 1:1000

Условные обозначения




















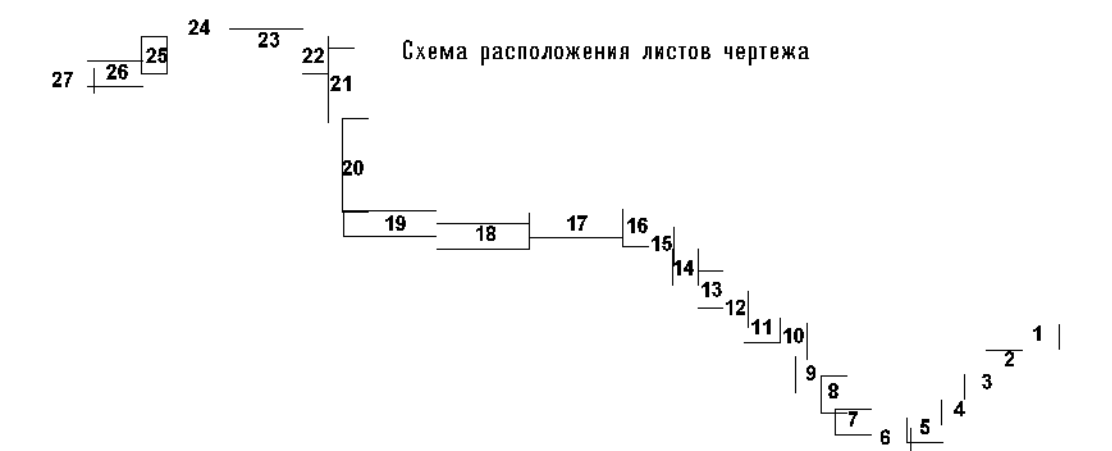

-  1 Границы зон планируемого размещения линейного объекта, подлежащих переносу (переустройству) из зоны планируемого размещения линейного объекта
-  2 Граница территории проектирования
-  Граница зоны планируемого размещения линейного объекта
-  Зона планируемого размещения линейных объектов, подлежащих реконструкции (переустройству).
-  Граница кадастрового квартала
-  Ось существующей дороги
-  Газопровод
-  Нефтепровод
-  ВЛ 0.4кВ, 6кВ, 10кВ
-  Кабель связи
-  Охранная зона ВЛ 0.4 кВ
-  Охранная зона высоковольтной ВЛ
-  Охранная зона газопровода
-  Охранная зона нефтепровода
-  123 Кадастровый номер земельного участка, учтенного в ГКН
-  59:32:1830001 Номер кадастрового квартала
-  Земли населенных пунктов
-  Земли сельскохозяйственного назначения
-  Земли лесного фонда


Схема использования территории в период подготовки проекта планировки территории
 Границы территории, в отношении которой осуществляется подготовка проекта планировки
 Границы зон планируемого размещения линейного объекта, устанавливаемые в соответствии с нормой отвода земельных участков для конкретных видов линейных объектов
 Границы зон планируемого размещения линейных объектов, подлежащих переносу (переустройству) из зон планируемого размещения линейного объекта
 Сведения об отнесении к определенной категории земель в границах территории, в отношении которой осуществляется подготовка проекта планировки
 Границы существующих земельных участков, учтенных в ЕГРН



Изм.	Кол.уч.	Лист	№ док.	Подпись	Дата	Проект планировки и проект межевания части территории Фроловского сельского поселения Периского муниципального района Периского края, с целью размещения линейного объекта – автомобильная дорога Городская свалка – Жибрек.			
					04.19	Проект планировки территории Материалы по обоснованию	Стadia	Лист	Листов
					04.19		П	17	27
Схема использования территории в период подготовки проекта планировки территории							000 "Землеустроитель"		

М 1:1000

формат А4+5



Условные обозначения

- 1 Границы зон планируемого размещения линейного объекта, подлежащих переносу (переустройству) из зоны планируемого размещения линейного объекта
- 2 Граница территории проектирования
- Граница зоны планируемого размещения линейного объекта
- Зона планируемого размещения линейных объектов, подлежащих реконструкции (переустройству).
- Граница кадастрового квартала
- - - Ось существующей дороги
- Газопровод
- Нефтепровод
- ВЛ 0,4кВ, 6кВ, 10кВ
- Кабель связи
- Охранная зона ВЛ 0,4 кВ
- Охранная зона высоковольтной ВЛ
- Охранная зона газопровода
- Охранная зона нефтепровода
- :123 Кадастровый номер земельного участка, учтенного в ГИИ
- 59:32:1830001 Номер кадастрового квартала
- Земли населенных пунктов
- Земли сельскохозяйственного назначения
- Земли лесного фонда

Схема расположения листов чертежа



Схема использования территории в период подготовки проекта планировки территории
 Границы территории, в отношении которой осуществляется подготовка проекта планировки
 Границы зон планируемого размещения линейного объекта, устанавливаемые в соответствии с нормой отвода земельных участков для конкретных видов линейных объектов
 Границы зон планируемого размещения линейных объектов, подлежащих переносу (переустройству) из зон планируемого размещения линейного объекта
 Сведения об отнесении к определенной категории земель в границах территории,
 в отношении которой осуществляется подготовка проекта планировки
 Границы существующих земельных участков, учтенных в ЕГРН

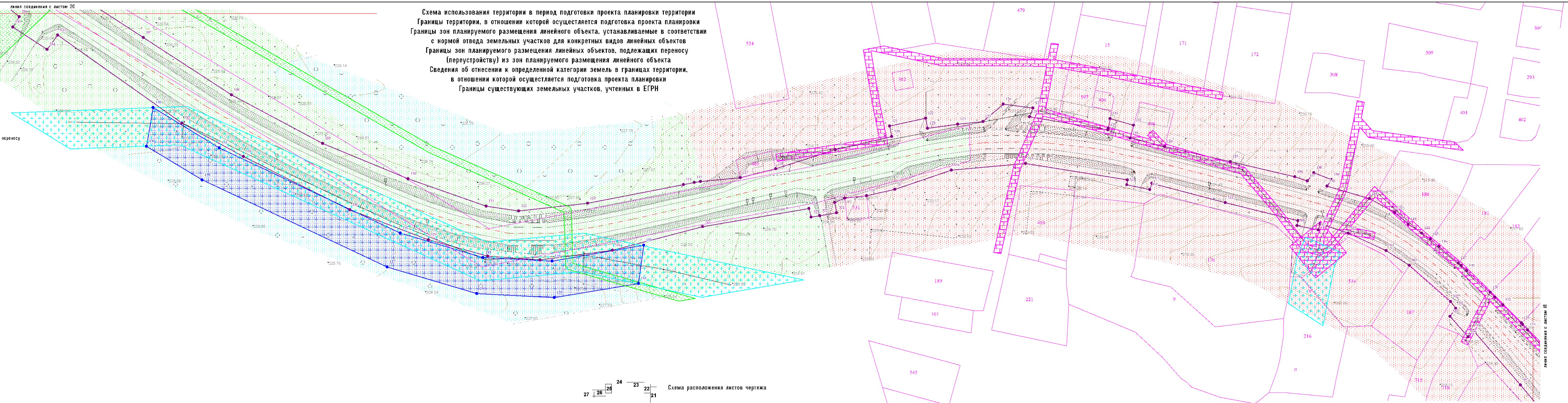
М 1:1000

Изм.	Кол.уч.	Лист	№ док.	Подпись	Дата
Разработал	Ефимов Д.М.				04.19
Проверил	Евсеева Н.А.				04.19

Проект планировки и проект межевания части территории Фроловского сельского поселения Периского муниципального района Пермского края, с целью размещения линейного объекта – автомобильная дорога Городская свалка – Жибрек.					
Проект планировки территории		Стадия	Лист	Листов	
Материалы по обоснованию		П	18	27	
Схема использования территории в период подготовки проекта планировки территории		000 "Землеустроитель"		формат А4+5	

Схема использования территории в период подготовки проекта планировки территории
 Границы территории, в отношении которой осуществляется подготовка проекта планировки
 Границы зон планируемого размещения линейного объекта, устанавливаемые в соответствии
 с нормой отвода земельных участков для конкретных видов линейных объектов
 Границы зон планируемого размещения линейных объектов, подлежащих переносу
 (перустройству) из зон планируемого размещения линейного объекта
 Сведения об отнесении к определенной категории земель в границах территории,
 в отношении которой осуществляется подготовка проекта планировки
 Границы существующих земельных участков, учтенных в ЕГРН

- Условные обозначения
- 1 Границы зон планируемого размещения линейного объекта, подлежащих переносу (перустройству) из зон планируемого размещения линейного объекта
 - 2 Граница территории проектирования
 - Граница зоны планируемого размещения линейного объекта
 - Зона планируемого размещения линейных объектов, подлежащих реконструкции (перустройству)
 - Граница кадастрового квартала
 - Ось существующей дороги
 - Газопровод
 - Нефтепровод
 - ВЛ 0,4кВ, 6кВ, 10кВ
 - Кабель связи
 - Охранная зона ВЛ 0,4 кВ
 - Охранная зона высоковольтной ВЛ
 - Охранная зона газопровода
 - Охранная зона нефтепровода
 - 123 Кадастровый номер земельного участка, учтенного в ГКН
 - 59:32:1830001 Номер кадастрового квартала
 - Земли населенных пунктов
 - Земли сельскохозяйственного назначения
 - Земли лесного фонда



М 1:1000

Проект планировки и проект межевания части территории Фроловского сельского поселения Периского муниципального района Периского края, с целью размещения линейного объекта – автомобильная дорога Городская свалка – Жибрек.					
Изм.	Кол.уч.	Лист	№ док.	Подпись	Дата
Разработал	Ефимов Д.М.				04.19
Проверил	Евсеева Н.А.				04.19
Проект планировки территории				Стадия	Лист
Материалы по обоснованию				П	19
Схема использования территории в период подготовки проекта планировки территории				Лист	27
				000 "Землеустроитель"	

формат А4+5

Схема использования территории в период подготовки проекта территории
 Границы территории, в отношении которой осуществляется подготовка проекта планировки
 Границы зон планируемого размещения линейного объекта, устанавливаемые в соответствии
 с нормой отвода земельных участков для конкретных видов линейных объектов
 Границы зон планируемого размещения линейных объектов, подлежащих переносу
 (перустройству) из зон планируемого размещения линейного объекта
 Сведения об отнесении к определенной категории земель в границах территории,
 в отношении которой осуществляется подготовка проекта планировки
 Границы существующих земельных участков, учтенных в ЕГРН

Условные обозначения

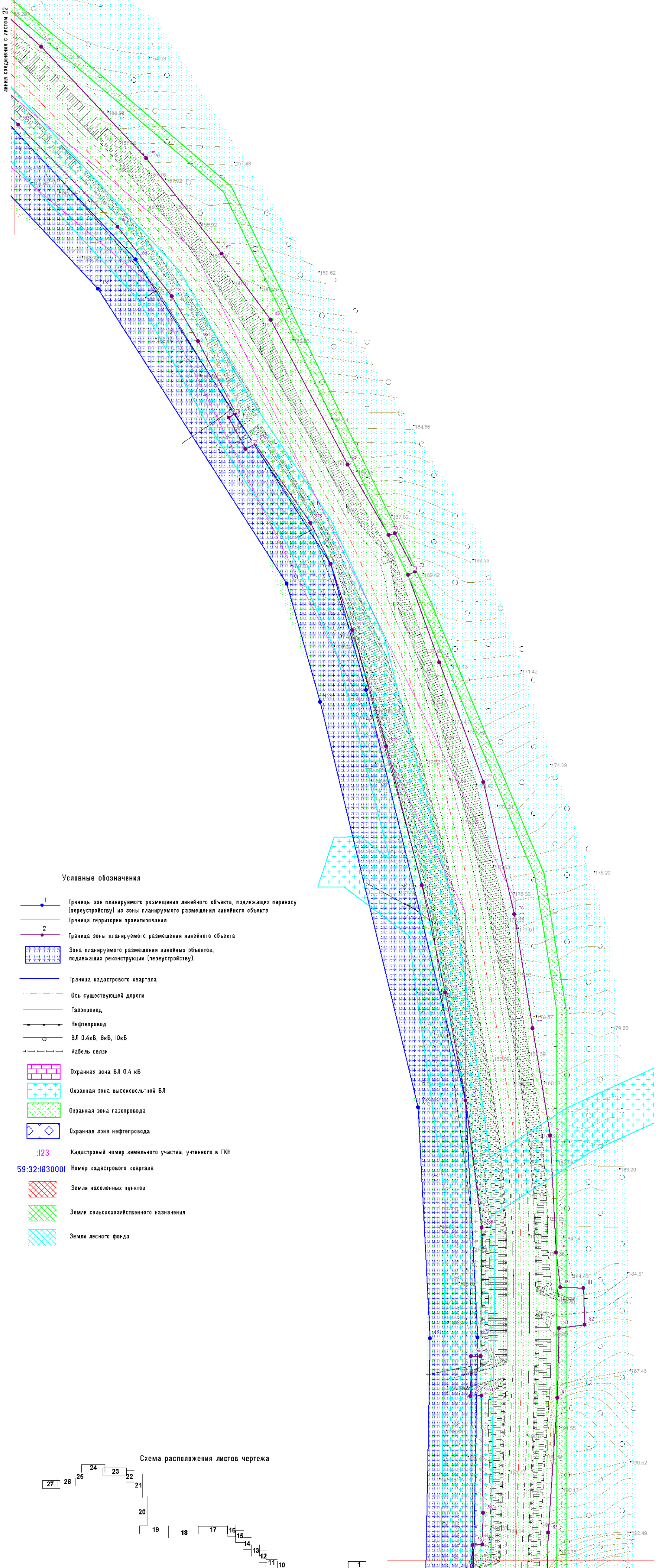
- Границы зон планируемого размещения линейного объекта, подлежащих переносу (перустройству) из зон планируемого размещения линейного объекта
- Граница территории проектирования
- Граница зоны планируемого размещения линейного объекта
- Зона планируемого размещения линейных объектов, подлежащих реконструкции (перустройству)
- Граница кадастрового квартала
- Ось существующей дороги
- Газопровод
- Нефтепровод
- ВЛ 0,4кВ, 6кВ, 10кВ
- Кабель связи
- Охранная зона ВЛ 0,4 кВ
- Охранная зона высоковольтной ВЛ
- Охранная зона газопровода
- Охранная зона нефтепровода
- :123 Кадастровый номер земельного участка, учтенного в ГКН
- 59.32.1830001 Номер кадастрового квартала
- Земли населенных пунктов
- Земли сельскохозяйственного назначения
- Земли лесного фонда



М 1:1000

						Проект планировки и проект межевания части территории Фроловского сельского поселения Пермского муниципального района Пермского края, с целью размещения линейного объекта – автомобильная дорога Городская свалка – Жебрен.			
Изм.	Кол.уч.	Лист	№ док.	Подпись	Дата	Проект планировки территории Материалы по обоснованию	Студия	Лист	Листов
							П	20	27
						Схема использования территории в период подготовки проекта территории			
						000 "Землеустроитель"			

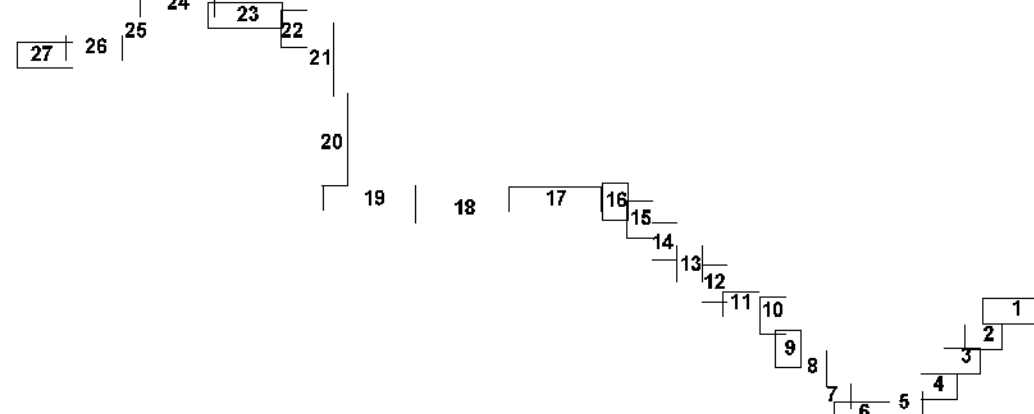
Схема использования территории в период подготовки проекта территории
 Границы территории, в отношении которой осуществляется подготовка проекта планировки
 Границы зон планируемого размещения линейного объекта, устанавливаемые в соответствии
 с нормой отвода земельных участков для конкретных видов линейных объектов
 Границы зон планируемого размещения линейных объектов, подлежащих переносу
 (переустройству) из зон планируемого размещения линейного объекта
 Сведения об отнесении к определенной категории земель в границах территории,
 в отношении которой осуществляется подготовка проекта планировки
 Границы существующих земельных участков, учтенных в ЕГРН



Условные обозначения

- 1 — Границы зон планируемого размещения линейного объекта, подлежащих переносу (переустройству) из зоны планируемого размещения линейного объекта
- 2 — Граница территории проектирования
- Граница зоны планируемого размещения линейного объекта
- Зона планируемого размещения линейных объектов, подлежащих реконструкции (переустройству).
- Граница кадастрового квартала
- Ось существующей дороги
- Газопровод
- Нефтепровод
- ВЛ 0,4кВ, 6кВ, 10кВ
- Кабель связи
- Охранная зона ВЛ 0,4 кВ
- Охранная зона высоковольтной ВЛ
- Охранная зона газопровода
- Охранная зона нефтепровода
- :123 — Кадастровый номер земельного участка, учтенного в ГИ
- 59:32:1830001 — Номер кадастрового квартала
- Земли населенных пунктов
- Земли сельскохозяйственного назначения
- Земли лесного фонда

Схема расположения листов чертежа




					Проект планировки и проект межевания части территории Фроловского сельского поселения Пермского муниципального района Пермского края, с целью размещения линейного объекта – автомобильная дорога Городская свалка – Жებრєя.		
Изм.	Кол.уч.	Лист	№ док.	Подпись	Дата	Проект планировки территории	
						Стадия	Лист
						П	21
						Листов	
						000 "Землеустроитель"	
						Схема использования территории в период подготовки проекта территории	

М 1:1000

формат А4+4

Схема использования территории в период подготовки проекта планировки территории
 Границы территории, в отношении которой осуществляется подготовка проекта планировки
 Границы зон планируемого размещения линейного объекта, устанавливаемые в соответствии
 с нормой отвода земельных участков для конкретных видов линейных объектов
 Границы зон планируемого размещения линейных объектов, подлежащих переносу
 (переустройству) из зон планируемого размещения линейного объекта
 Сведения об отнесении к определенной категории земель в границах территории,
 в отношении которой осуществляется подготовка проекта планировки
 Границы существующих земельных участков, учтенных в ЕГРН



Условные обозначения


- 1 — Границы зон планируемого размещения линейного объекта, подлежащих переносу (переустройству) из зоны планируемого размещения линейного объекта
- 2 — Граница территории проектирования
- Граница зоны планируемого размещения линейного объекта
- Зона планируемого размещения линейных объектов, подлежащих реконструкции (переустройству).
- Граница кадастрового квартала
- Ось существующей дороги
- Газопровод
- Нефтепровод
- ВЛ 0,4кВ, 6кВ, 10кВ
- Кабель связи
- Охранная зона ВЛ 0,4 кВ
- Охранная зона высоковольтной ВЛ
- Охранная зона газопровода
- Охранная зона нефтепровода
- Кадастровый номер земельного участка, учтенного в ГКН
- 59:32:1830001 Номер кадастрового квартала
- Земли населенных пунктов
- Земли сельскохозяйственного назначения
- Земли лесного фонда



М 1:1000

						линия соединения с листом 20			
						Проект планировки и проект межевания части территории Фроловского сельского поселения Пермского муниципального района Пермского края, с целью размещения линейного объекта – автомобильная дорога Городская свалка – Жебрен.			
Изм.	Кол.уч.	Лист	№ док	Подпись	Дата	Проект планировки территории Материалы по обоснованию	Стадия	Лист	Листов
							П	22	27
						Схема использования территории в период подготовки проекта планировки территории	000 "Землеустроитель"		
							формат А4+2		

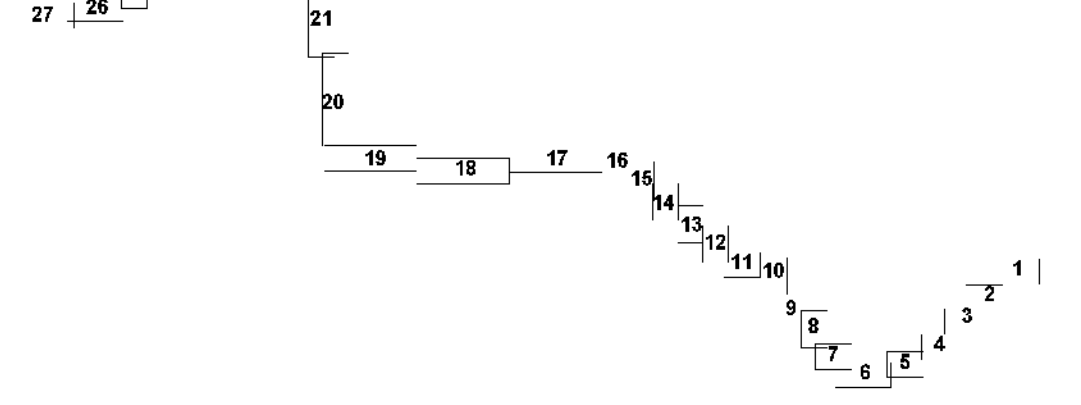
Схема использования территории в период подготовки проекта территории
 Границы территории, в отношении которой осуществляется подготовка проекта планировки
 Границы зон планируемого размещения линейного объекта, устанавливаемые в соответствии с нормой отвода земельных участков для конкретных видов линейных объектов
 Границы зон планируемого размещения линейных объектов, подлежащих переносу (перустройству) из зон планируемого размещения линейного объекта
 Сведения об отнесении к определенной категории земель в границах территории, в отношении которой осуществляется подготовка проекта планировки
 Границы существующих земельных участков, учтенных в ЕГРН



Условные обозначения

- Границы зон планируемого размещения линейного объекта, подлежащих переносу (перустройству) из зоны планируемого размещения линейного объекта
- Граница территории проектирования
- Граница зоны планируемого размещения линейного объекта
- Зона планируемого размещения линейных объектов, подлежащих реконструкции (перустройству).
- Граница кадастрового квартала
- Ось существующей дороги
- Газопровод
- Нефтепровод
- ВЛ 0.4кВ, 6кВ, 10кВ
- Кабель связи
- Охранная зона ВЛ 0.4 кВ
- Охранная зона высоковольтной ВЛ
- Охранная зона газопровода
- Охранная зона нефтепровода
- Кадастровый номер земельного участка, учтенного в ГКИ
- Номер кадастрового квартала
- Земли населенных пунктов
- Земли сельскохозяйственного назначения
- Земли лесного фонда

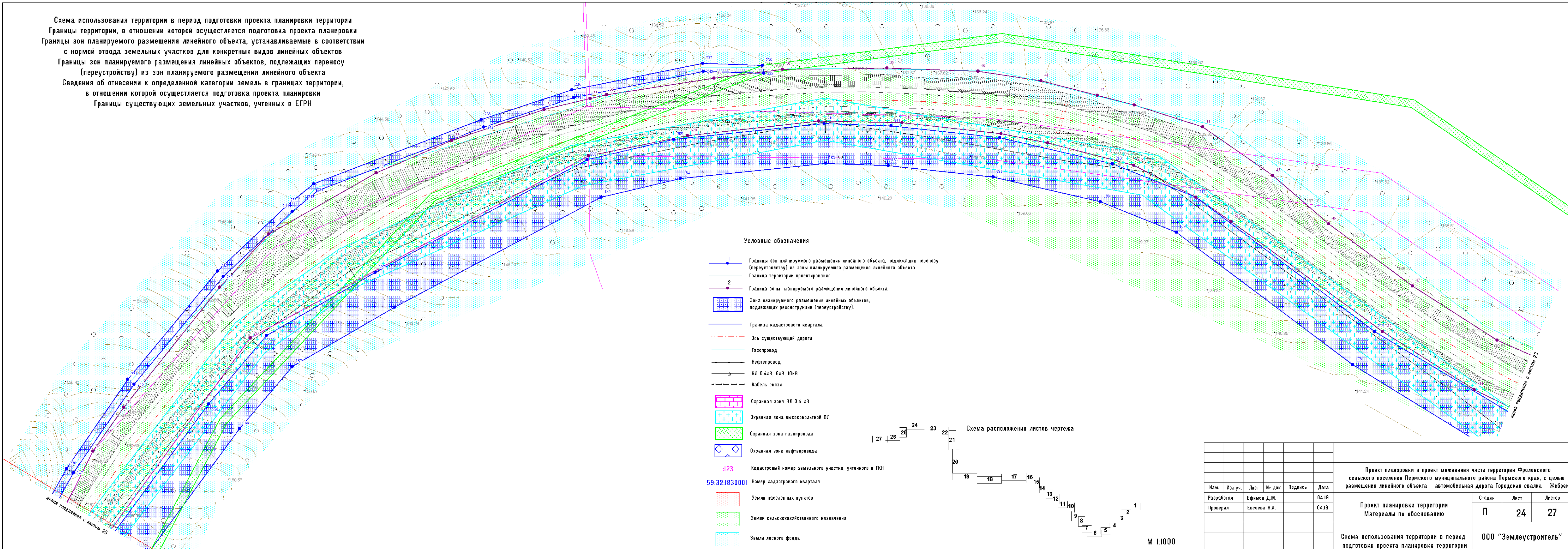
Схема расположения листов чертежа



М 1:1000

Проект планировки и проект межевания части территории Фроловского сельского поселения Пермского муниципального района Пермского края, с целью размещения линейного объекта – автомобильная дорога Городская свалка – Жебрен.					
Изм.	Кол.уч.	Лист	№ док	Подпись	Дата
Разработал	Ефимов Д.М.	04.19			
Проверил	Евсеева Н.А.	04.19			
Проект планировки территории Материалы по обоснованию				Стадия	Лист
				П	23
Схема использования территории в период подготовки проекта планировки территории				Листов	27
				ООО "Землеустроитель"	

Схема использования территории в период подготовки проекта планировки территории
 Границы территории, в отношении которой осуществляется подготовка проекта планировки
 Границы зон планируемого размещения линейного объекта, устанавливаемые в соответствии
 с нормой отвода земельных участков для конкретных видов линейных объектов
 Границы зон планируемого размещения линейных объектов, подлежащих переносу
 (переустройству) из зон планируемого размещения линейного объекта
 Сведения об отнесении к определенной категории земель в границах территории,
 в отношении которой осуществляется подготовка проекта планировки
 Границы существующих земельных участков, учтенных в ЕГРН











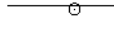










- Условные обозначения**
- Границы зон планируемого размещения линейного объекта, подлежащих переносу (переустройству) из зоны планируемого размещения линейного объекта
 - Граница территории проектирования
 - Граница зоны планируемого размещения линейного объекта
 - Зона планируемого размещения линейных объектов, подлежащих реконструкции (переустройству).
 - Граница кадастрового квартала
 - Ось существующей дороги
 - Газопровод
 - Нефтепровод
 - ВЛ 0.4кВ, 6кВ, 10кВ
 - Кабель связи
 - Охранная зона ВЛ 0.4 кВ
 - Охранная зона высоковольтной ВЛ
 - Охранная зона газопровода
 - Охранная зона нефтепровода
 - Кадастровый номер земельного участка, учтенного в ГИП
 - Номер кадастрового квартала
 - Земли населенных пунктов
 - Земли сельскохозяйственного назначения
 - Земли лесного фонда



Проект планировки и проект межевания части территории Фроловского сельского поселения Пермского муниципального района Пермского края, с целью размещения линейного объекта – автомобильная дорога Городская свалка – Жибрен.					
Изм.	Кол.уч.	Лист	№ док.	Подпись	Дата
Разработал	Ефимов Д.М.				04.19
Проверил	Евсеева Н.А.				04.19
Проект планировки территории Материалы по обоснованию				Стадия	Лист
				П	24
Схема использования территории в период подготовки проекта планировки территории				Листов	27
				ООО "Землеустроитель"	

Схема использования территории в период подготовки проекта планировки территории
 Границы территории, в отношении которой осуществляется подготовка проекта планировки
 Границы зон планируемого размещения линейного объекта, устанавливаемые в соответствии с нормой отвода земельных участков для конкретных видов линейных объектов
 Границы зон планируемого размещения линейных объектов, подлежащих переносу (переустройству) из зон планируемого размещения линейного объекта
 Сведения об отнесении к определенной категории земель в границах территории, в отношении которой осуществляется подготовка проекта планировки
 Границы существующих земельных участков, учтенных в ЕГРН

Условные обозначения

-  1 Границы зон планируемого размещения линейного объекта, подлежащих переносу (переустройству) из зоны планируемого размещения линейного объекта
-  2 Граница территории проектирования
-  2 Граница зоны планируемого размещения линейного объекта
-  Зона планируемого размещения линейных объектов, подлежащих реконструкции (переустройству).
-  Граница кадастрового квартала
-  Ось существующей дороги
-  Газопровод
-  Нефтепровод
-  ВЛ 0.4кВ, 6кВ, 10кВ
-  Кабель связи
-  Охранная зона ВЛ 0.4 кВ
-  Охранная зона высоковольтной ВЛ
-  Охранная зона газопровода
-  Охранная зона нефтепровода
-  :123 Кадастровый номер земельного участка, учтенного в ГКН
-  59:32:1830001 Номер кадастрового квартала
-  Земли населенных пунктов
-  Земли сельскохозяйственного назначения
-  Земли лесного фонда

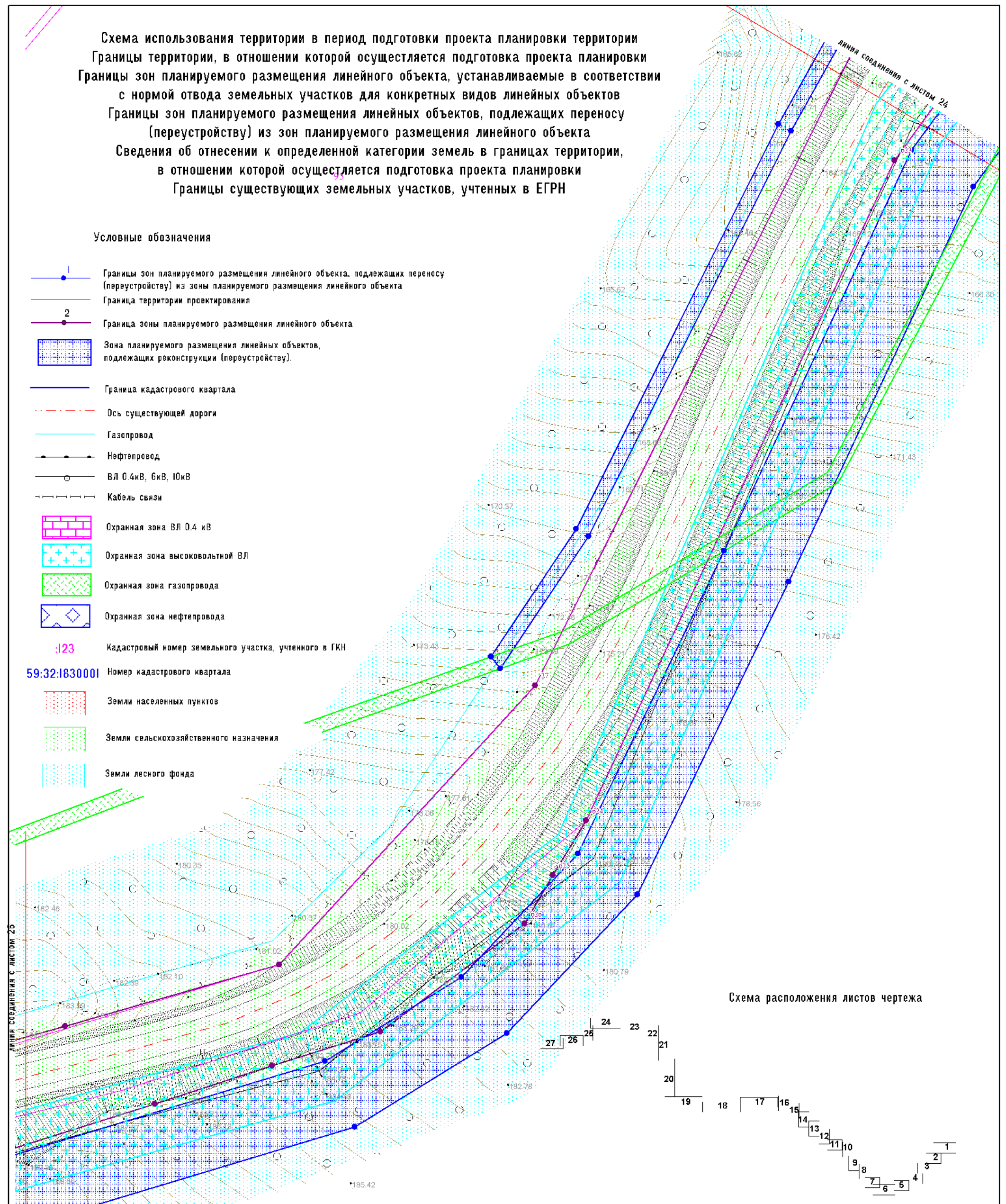
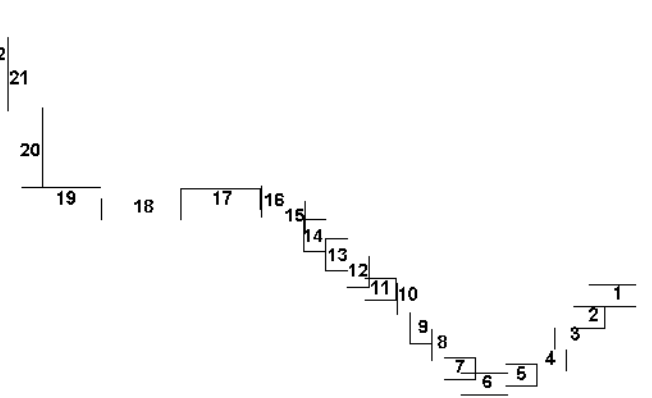


Схема расположения листов чертежа



						Проект планировки и проект межевания части территории Фроловского сельского поселения Пермского муниципального района Пермского края, с целью размещения линейного объекта – автомобильная дорога Городская свалка – Жебрен.		
Изм.	Кол.уч.	Лист	№ док	Подпись	Дата	Проект планировки территории		Стадия
						Материалы по обоснованию		Лист
Разработал		Ефимов Д.М.			04.19			Листов
Проверил		Евсеева Н.А.			04.19			П 25 27
						Схема использования территории в период подготовки проекта планировки территории		000 "Землеустроитель"

М 1:1000

Условные обозначения










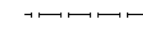

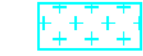







-  1 Границы зон планируемого размещения линейного объекта, подлежащих переносу (переустройству) из зоны планируемого размещения линейного объекта
-  2 Граница территории проектирования
-  Граница зоны планируемого размещения линейного объекта
-  Зона планируемого размещения линейных объектов, подлежащих реконструкции (переустройству).
-  Граница кадастрового квартала
-  Ось существующей дороги
-  Газопровод
-  Нефтепровод
-  ВЛ 0.4кВ, 6кВ, 10кВ
-  Кабель связи
-  Охранная зона ВЛ 0.4 кВ
-  Охранная зона высоковольтной ВЛ
-  Охранная зона газопровода
-  Охранная зона нефтепровода
-  :123 Кадастровый номер земельного участка, учтенного в ГКН
-  59:32:1830001 Номер кадастрового квартала
-  Земли населенных пунктов
-  Земли сельскохозяйственного назначения
-  Земли лесного фонда

Схема использования территории в период подготовки проекта планировки территории
 Границы территории, в отношении которой осуществляется подготовка проекта планировки
 Границы зон планируемого размещения линейного объекта, устанавливаемые в соответствии с нормой отвода земельных участков для конкретных видов линейных объектов
 Границы зон планируемого размещения линейных объектов, подлежащих переносу (переустройству) из зон планируемого размещения линейного объекта
 Сведения об отнесении к определенной категории земель в границах территории, в отношении которой осуществляется подготовка проекта планировки
 Границы существующих земельных участков, учтенных в ЕГРН


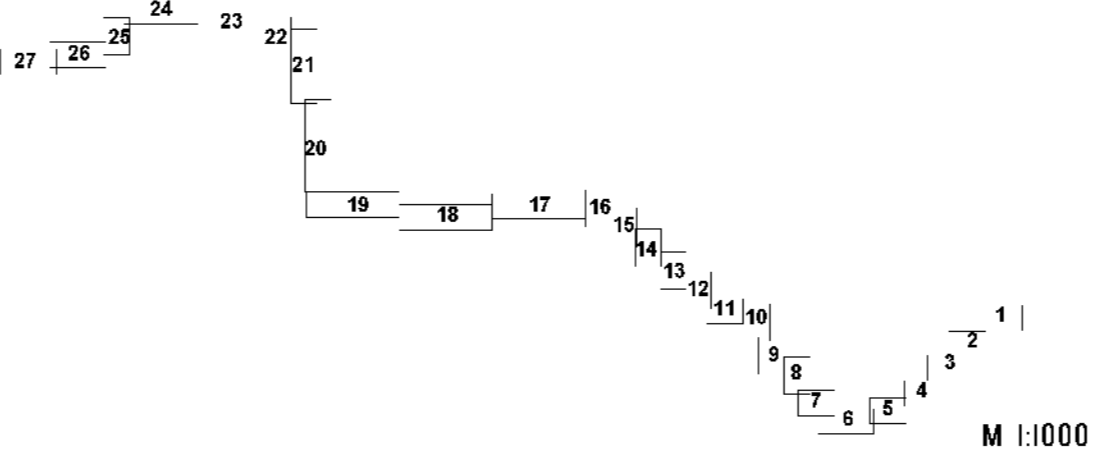



Схема расположения листов чертежа



Проект планировки и проект межевания части территории Фроловского сельского поселения Пермского муниципального района Пермского края, с целью размещения линейного объекта – автомобильная дорога Городская свалка – Жебрен.					
Изм.	Кол.уч.	Лист	№ док	Подпись	Дата
Разработал	Ефимов Д.М.				04.19
Проверил	Евсеева Н.А.				04.19
Проект планировки территории Материалы по обоснованию				Стадия	Лист
				П	26
Схема использования территории в период подготовки проекта планировки территории				Листов	27
000 "Землеустроитель"					

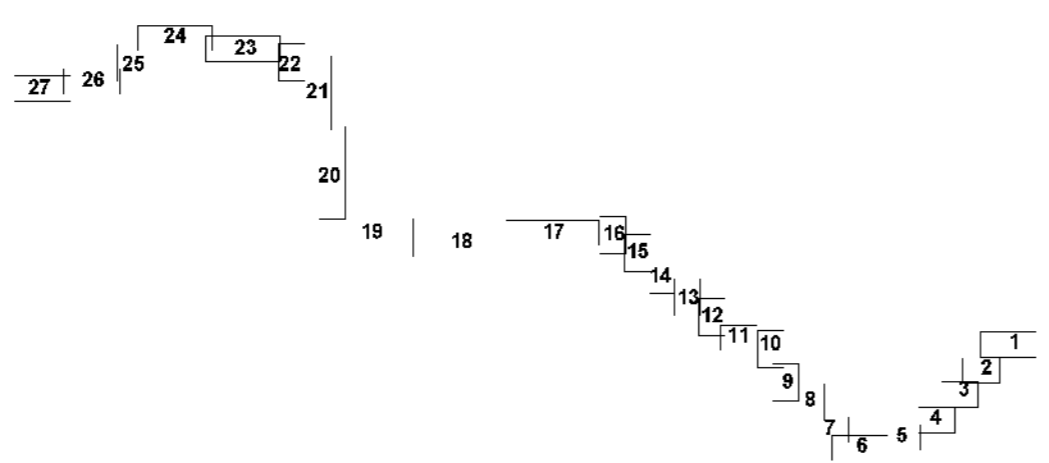
Схема использования территории в период подготовки проекта планировки территории
 Границы территории, в отношении которой осуществляется подготовка проекта планировки
 Границы зон планируемого размещения линейного объекта, устанавливаемые в соответствии
 с нормой отвода земельных участков для конкретных видов линейных объектов
 Границы зон планируемого размещения линейных объектов, подлежащих переносу
 (переустройству) из зон планируемого размещения линейного объекта
 Сведения об отнесении к определенной категории земель в границах территории,
 в отношении которой осуществляется подготовка проекта планировки
 Границы существующих земельных участков, учтенных в ЕГРН



Условные обозначения

- 1 Границы зон планируемого размещения линейного объекта, подлежащих переносу (переустройству) из зоны планируемого размещения линейного объекта
- 2 Граница территории проектирования
- Граница зоны планируемого размещения линейного объекта
- Зона планируемого размещения линейных объектов, подлежащих реконструкции (переустройству).
- Граница кадастрового квартала
- Ось существующей дороги
- Газопровод
- Нефтепровод
- ВЛ 0.4кВ, 6кВ, 10кВ
- Кабель связи
- Охранная зона ВЛ 0.4 кВ
- Охранная зона высоковольтной ВЛ
- Охранная зона газопровода
- Охранная зона нефтепровода
- :123 Кадастровый номер земельного участка, учтенного в ГКН
- 59:32:1830001 Номер кадастрового квартала
- Земли населенных пунктов
- Земли сельскохозяйственного назначения
- Земли лесного фонда

Схема расположения листов чертежа



М 1:1000

						Проект планировки и проект межевания части территории Фроловского сельского поселения Пермского муниципального района Пермского края, с целью размещения линейного объекта – автомобильная дорога Городская свалка – Жебрен.			
Изм.	Кол.уч.	Лист	№ док	Подпись	Дата	Проект планировки территории Материалы по обоснованию	Стадия	Лист	Листов
							П	27	27
						Схема использования территории в период подготовки проекта планировки территории	000 "Землеустроитель"		
							формат А4+3		

Схема организации движения транспорта (включая транспорт общего пользования) и пешеходов
 Схема организации улично – дорожной сети
 Схема вертикальной планировки территории, инженерной подготовки и инженерной защиты территории
 Схема конструктивных и планировочных решений

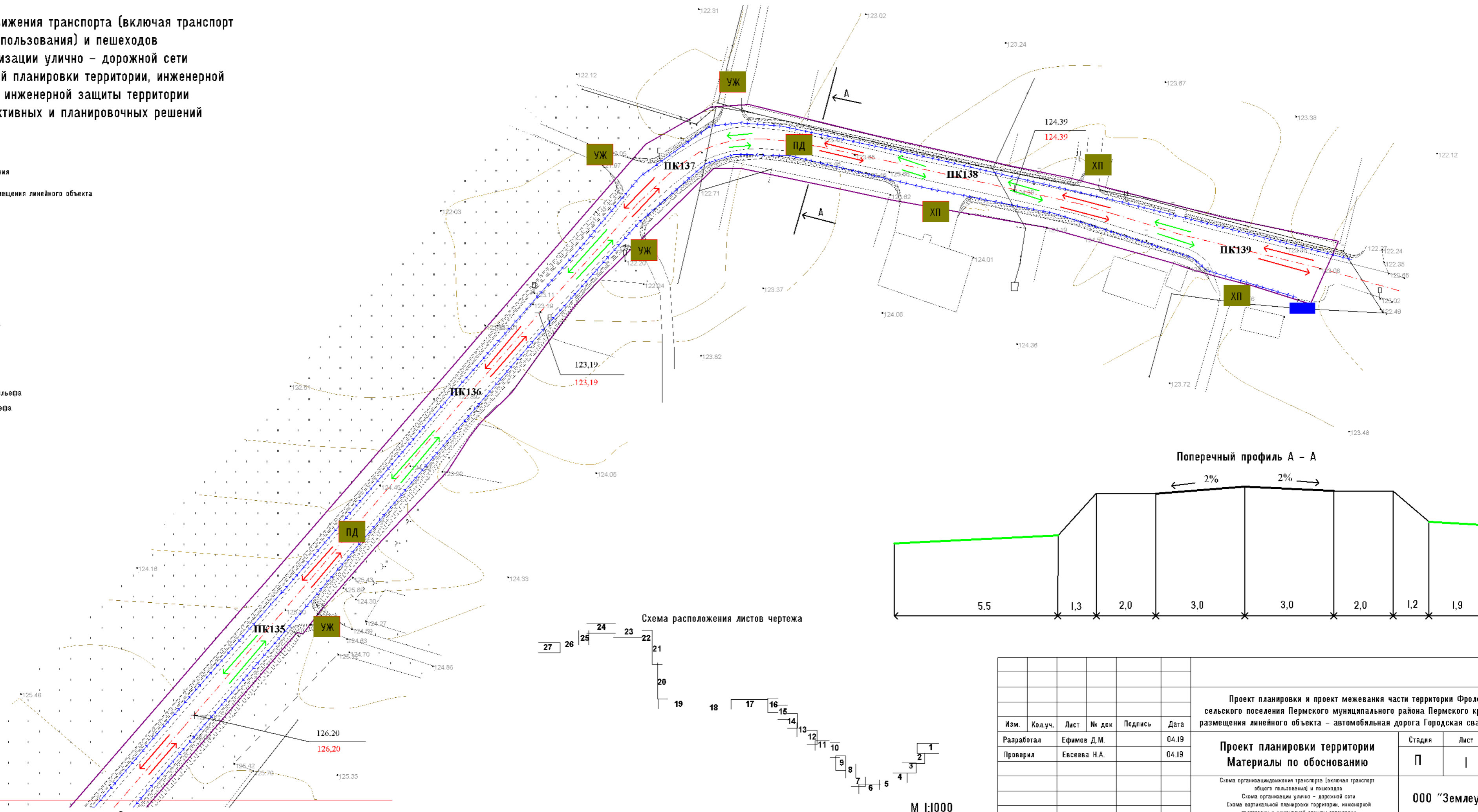
Условные обозначения

- Граница территории проектирования
- Граница зоны планируемого размещения линейного объекта
- Ось существующей дороги
- Газопровод
- Нефтепровод
- ВЛ 0.4кВ, 6кВ, 10кВ
- Кабель связи
- Направление движения пешеходов
- Направление движения транспорта
- Направление движения транспорта общего пользования
- Остановочный пункт
- 195.23 Черная (существующая) отметка рельефа
- 195.23 Красная (проектная) отметка рельефа
- Характерная точка рельефа

Категории сельских улиц и дорог

- ПД Поселковая дорога
- ГУ Главная улица
- УЖ Улица в жилой застройке
- ВП Второстепенный проезд
- ХП Хозяйственный проезд

линия соединения с листом 2



Поперечный профиль А – А

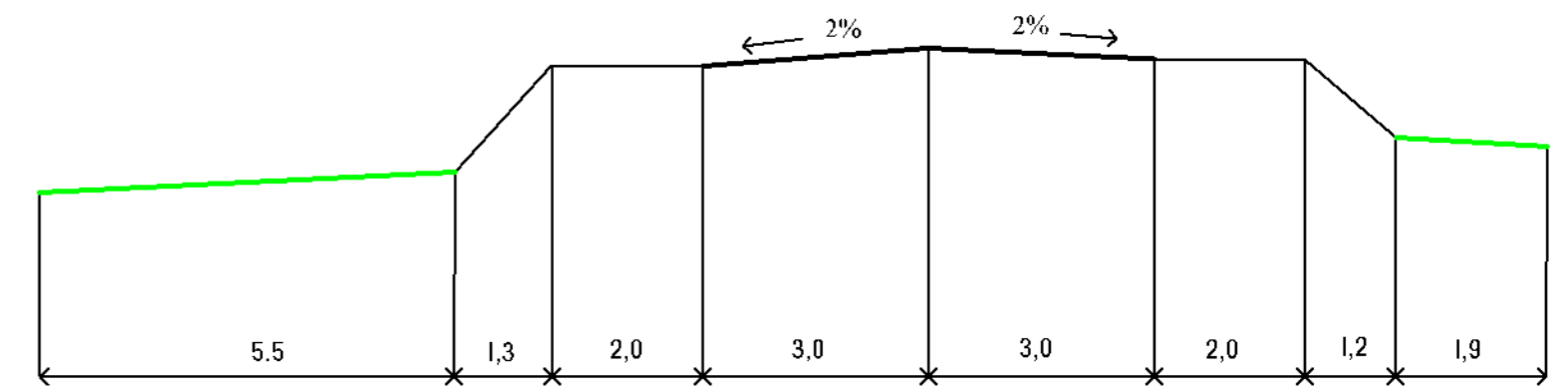
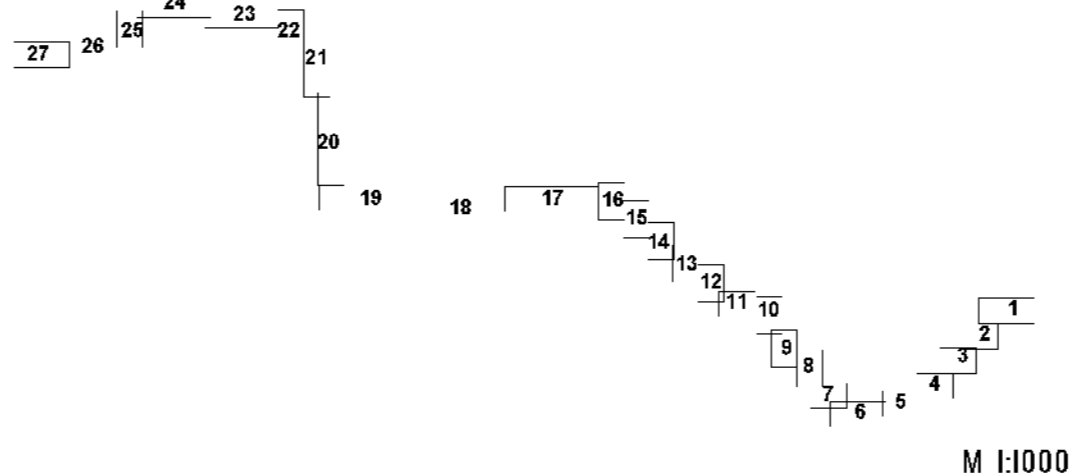


Схема расположения листов чертежа



М 1:1000

Изм.	Кол.уч.	Лист	№ док	Подпись	Дата
Разработал	Ефимов Д.М.				04.19
Проверил	Евсеева Н.А.				04.19

Проект планировки и проект межевания части территории Фроловского сельского поселения Пермского муниципального района Пермского края, с целью размещения линейного объекта – автомобильная дорога Городская свалка – Жебрей.

Проект планировки территории
Материалы по обоснованию

Схема организации движения транспорта (включая транспорт общего пользования) и пешеходов
 Схема организации улично – дорожной сети
 Схема вертикальной планировки территории, инженерной подготовки и инженерной защиты территории
 Схема конструктивных и планировочных решений







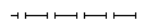






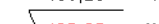
Стадия	Лист	Листов
П	1	27

ООО "Землеустроитель"






формат А4+3

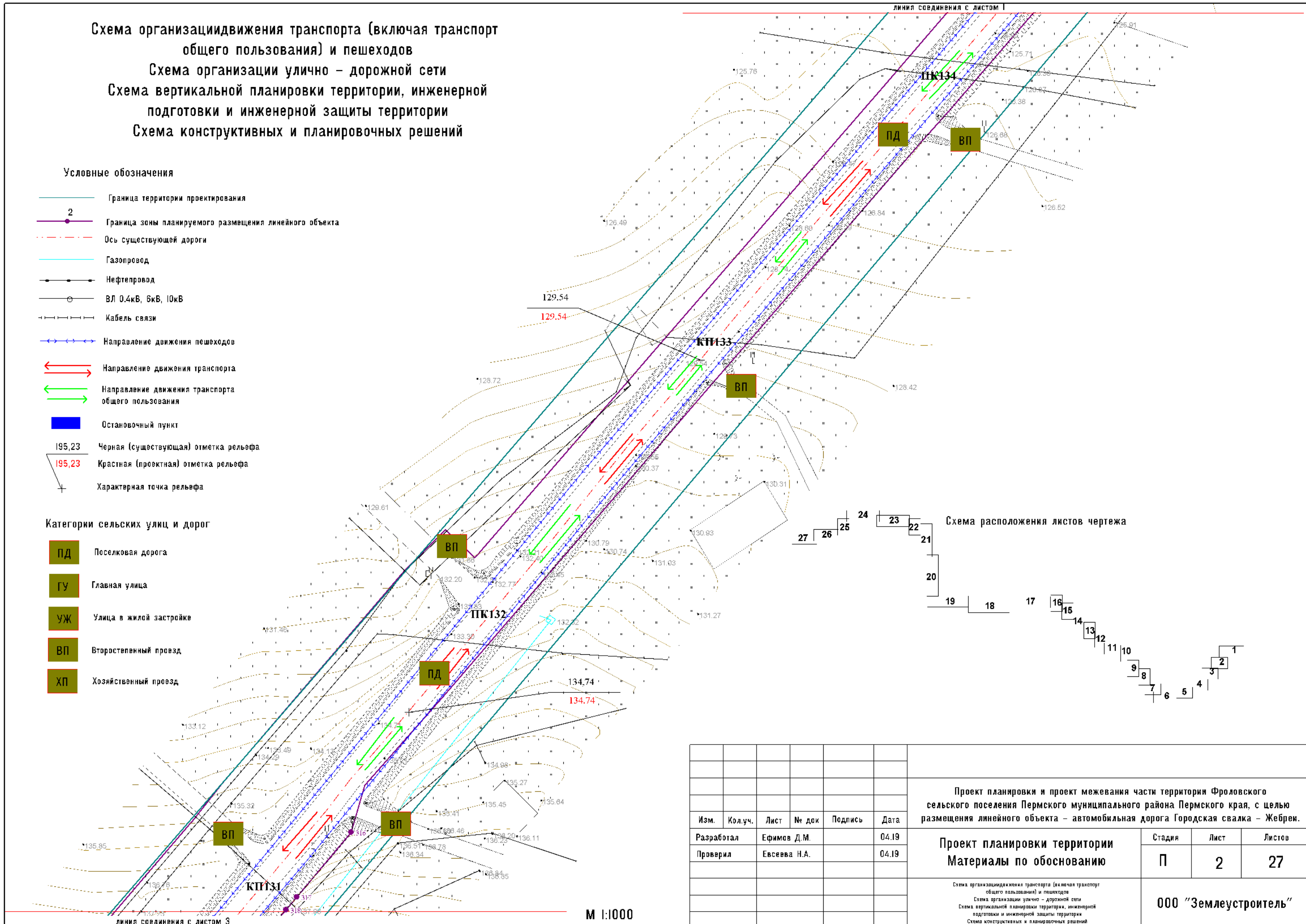
Схема организации движения транспорта (включая транспорт общего пользования) и пешеходов
 Схема организации улично – дорожной сети
 Схема вертикальной планировки территории, инженерной подготовки и инженерной защиты территории
 Схема конструктивных и планировочных решений

Условные обозначения

-  Граница территории проектирования
-  Граница зоны планируемого размещения линейного объекта
-  Ось существующей дороги
-  Газопровод
-  Нефтепровод
-  ВЛ 0,4кВ, 6кВ, 10кВ
-  Кабель связи
-  Направление движения пешеходов
-  Направление движения транспорта
-  Направление движения транспорта общего пользования
-  Остановочный пункт
-  Черная (существующая) отметка рельефа
-  Красная (проектная) отметка рельефа
-  Характерная точка рельефа

Категории сельских улиц и дорог

-  ПД Поселковая дорога
-  ГУ Главная улица
-  УЖ Улица в жилой застройке
-  ВП Второстепенный проезд
-  ХП Хозяйственный проезд












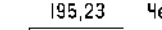




М 1:1000






Проект планировки и проект межевания части территории Фроловского сельского поселения Пермского муниципального района Пермского края, с целью размещения линейного объекта – автомобильная дорога Городская свалка – Жебрен.					
Изм.	Кол.уч.	Лист	№ док	Подпись	Дата
Разработал	Ефимов Д.М.				04.19
Проверил	Евсеева Н.А.				04.19
Проект планировки территории Материалы по обоснованию					
				Стадия	Лист
				П	2
				Листов	27
ООО "Землеустроитель"					
Схема организации движения транспорта (включая транспорт общего пользования) и пешеходов Схема организации улично – дорожной сети Схема вертикальной планировки территории, инженерной подготовки и инженерной защиты территории Схема конструктивных и планировочных решений					

Схема организации движения транспорта (включая транспорт общего пользования) и пешеходов
 Схема организации улично – дорожной сети
 Схема вертикальной планировки территории, инженерной подготовки и инженерной защиты территории
 Схема конструктивных и планировочных решений

Условные обозначения

-  Граница территории проектирования
-  Граница зоны планируемого размещения линейного объекта
-  Ось существующей дороги
-  Газопровод
-  Нефтепровод
-  ВЛ 0.4кВ, 6кВ, 10кВ
-  Кабель связи
-  Направление движения пешеходов
-  Направление движения транспорта
-  Направление движения транспорта общего пользования
-  Остановочный пункт
-  195.23 Черная (существующая) отметка рельефа
-  195.23 Красная (проектная) отметка рельефа
-  Характерная точка рельефа

Категории сельских улиц и дорог

-  ПД Поселковая дорога
-  ГУ Главная улица
-  УЖ Улица в жилой застройке
-  ВП Второстепенный проезд
-  ХП Хозяйственный проезд

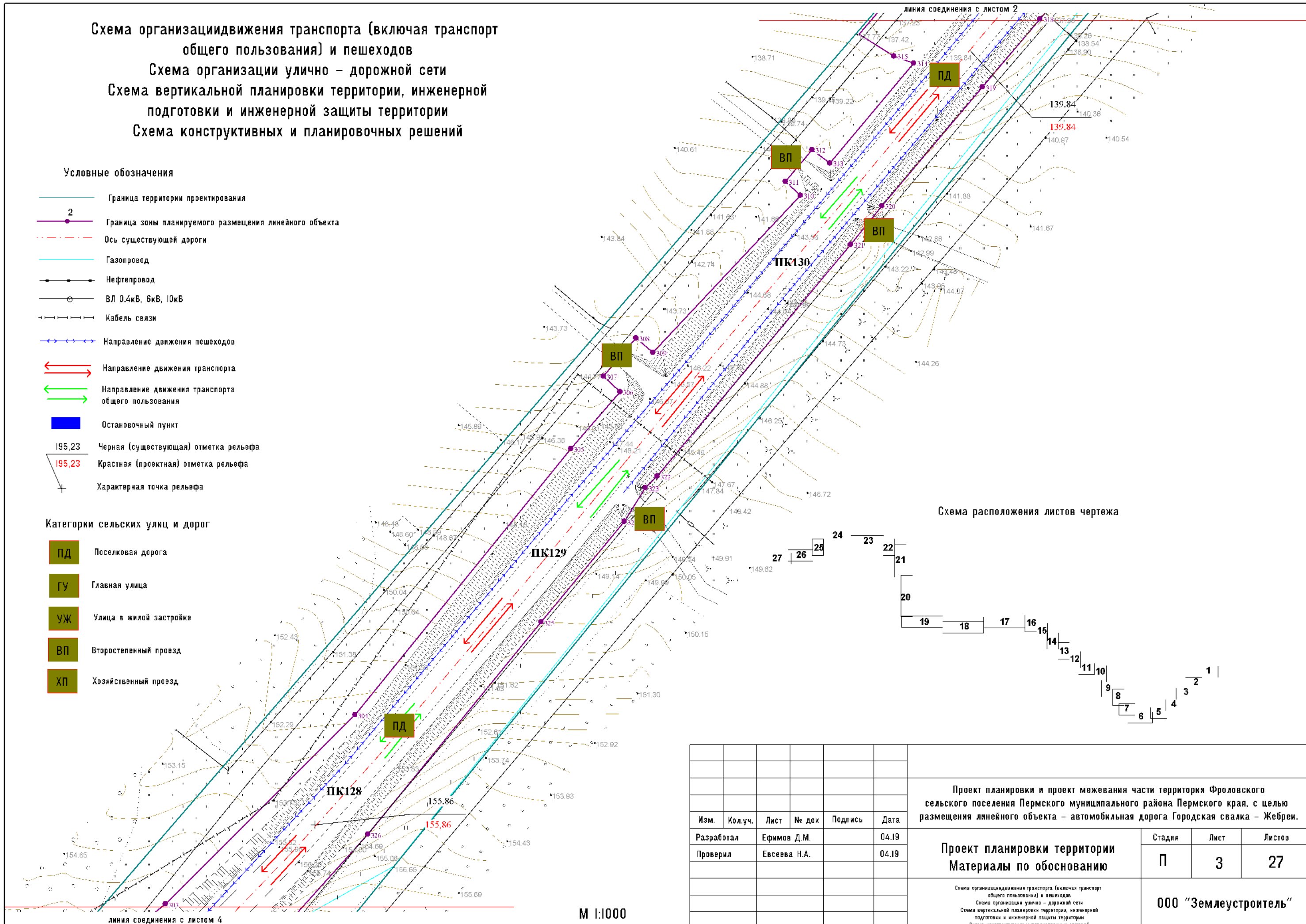
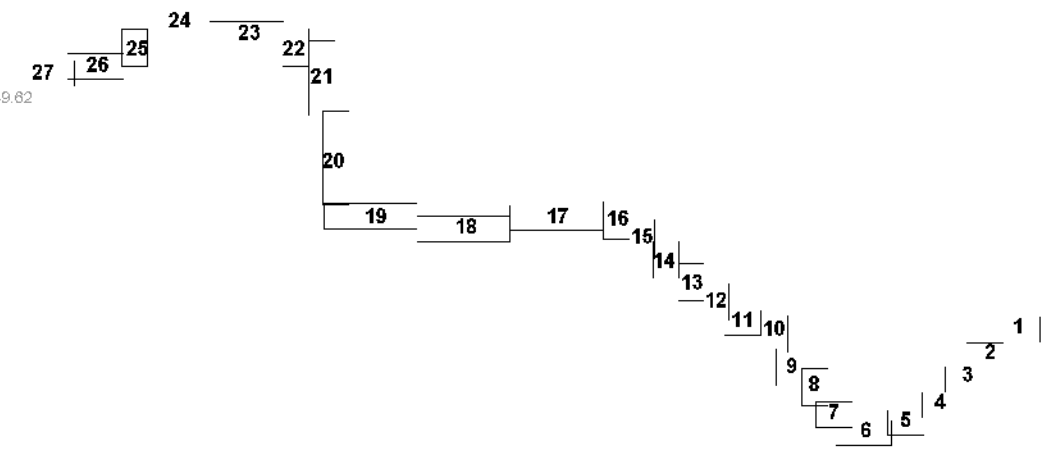


Схема расположения листов чертежа














Проект планировки и проект межевания части территории Фроловского сельского поселения Пермского муниципального района Пермского края, с целью размещения линейного объекта – автомобильная дорога Городская свалка – Жебрен.					
Изм.	Кол.уч.	Лист	№ док	Подпись	Дата
	Разработал	Ефимов Д.М.			04.19
	Проверил	Евсеева Н.А.			04.19
Проект планировки территории Материалы по обоснованию					
		Стадия	Лист	Листов	
		П	3	27	
ООО "Землеустроитель"					
Схема организации движения транспорта (включая транспорт общего пользования) и пешеходов Схема организации улично – дорожной сети Схема вертикальной планировки территории, инженерной подготовки и инженерной защиты территории Схема конструктивных и планировочных решений					

М 1:1000

формат А4+2

Схема организации движения транспорта (включая транспорт общего пользования) и пешеходов
Схема организации улично – дорожной сети
Схема вертикальной планировки территории, инженерной подготовки и инженерной защиты территории
Схема конструктивных и планировочных решений

Условные обозначения

-  Граница территории проектирования
-  Граница зоны планируемого размещения линейного объекта
-  Ось существующей дороги
-  Газопровод
-  Нефтепровод
-  ВЛ 0.4кВ, 6кВ, 10кВ
-  Кабель связи
-  Направление движения пешеходов
-  Направление движения транспорта
-  Направление движения транспорта общего пользования
-  Остановочный пункт
-  195.23 Черная (существующая) отметка рельефа
-  195.23 Красная (проектная) отметка рельефа
-  Характерная точка рельефа

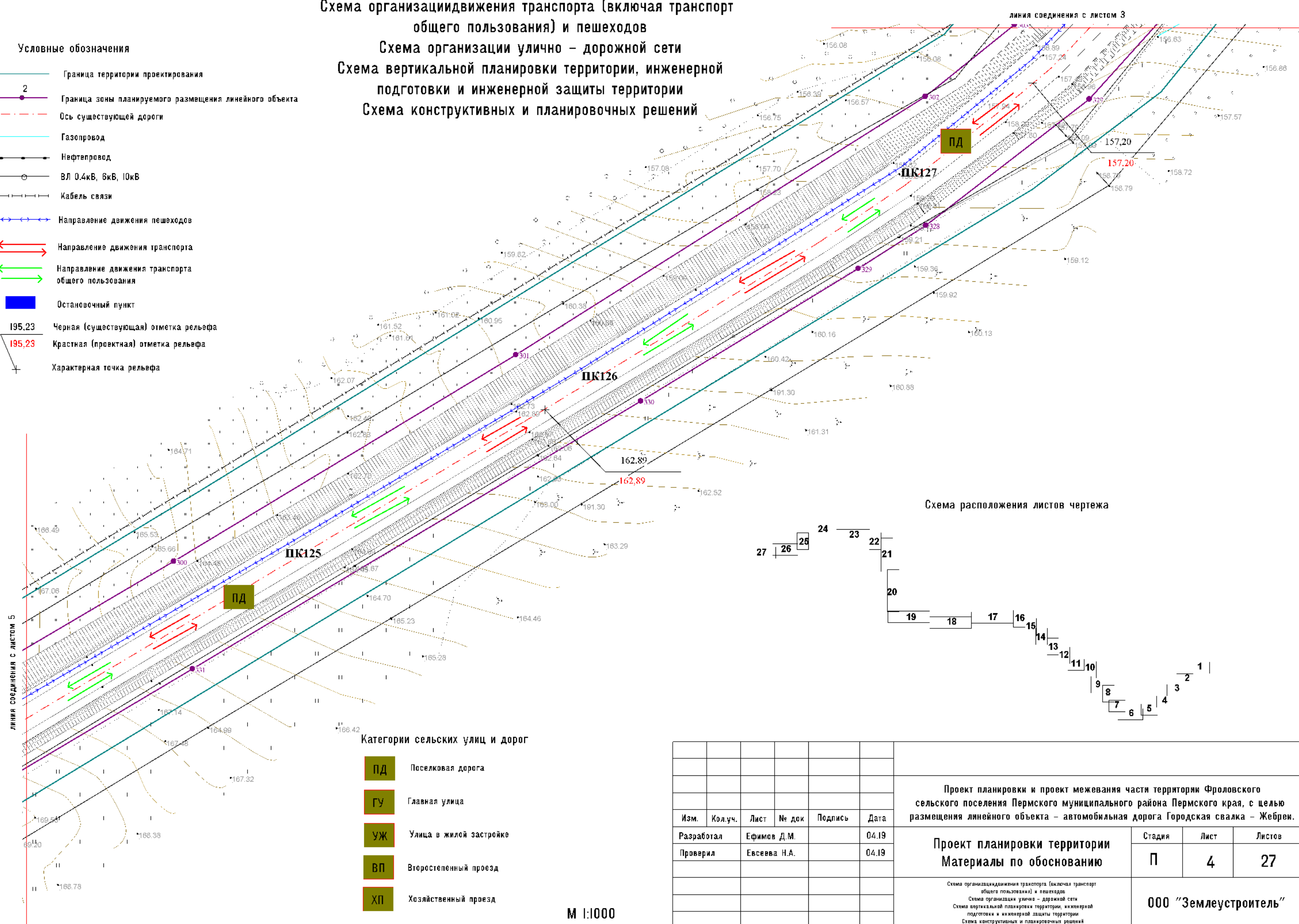
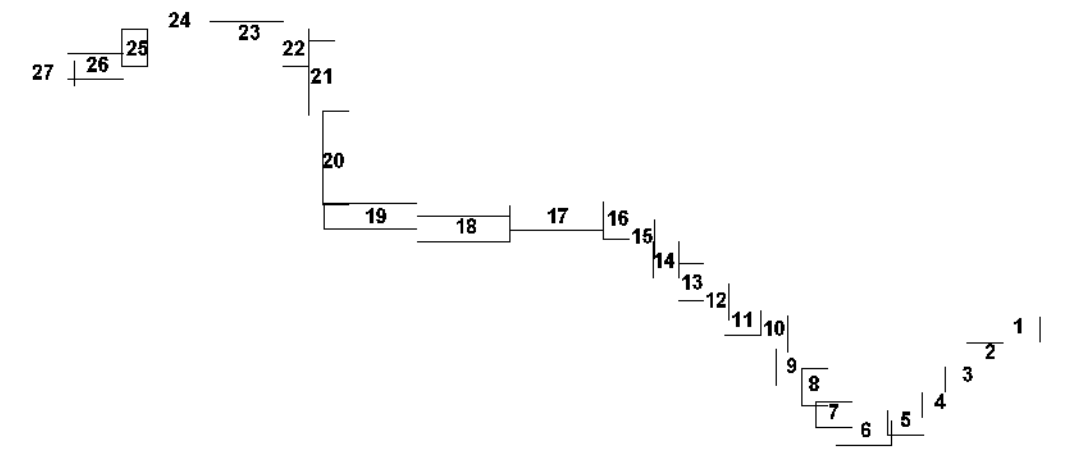




Схема расположения листов чертежа



Категории сельских улиц и дорог

-  ПД Поселковая дорога
-  ГУ Главная улица
-  УЖ Улица в жилой застройке
-  ВП Второстепенный проезд
-  ХП Хозяйственный проезд

М 1:1000

Изм.	Кол.уч.	Лист	№ док	Подпись	Дата
Разработал		Ефимов Д.М.			04.19
Проверил		Евсеева Н.А.			04.19

Проект планировки и проект межевания части территории Фроловского сельского поселения Пермского муниципального района Пермского края, с целью размещения линейного объекта – автомобильная дорога Городская свалка – Жебрен.

Проект планировки территории
Материалы по обоснованию

Стадия	Лист	Листов
П	4	27

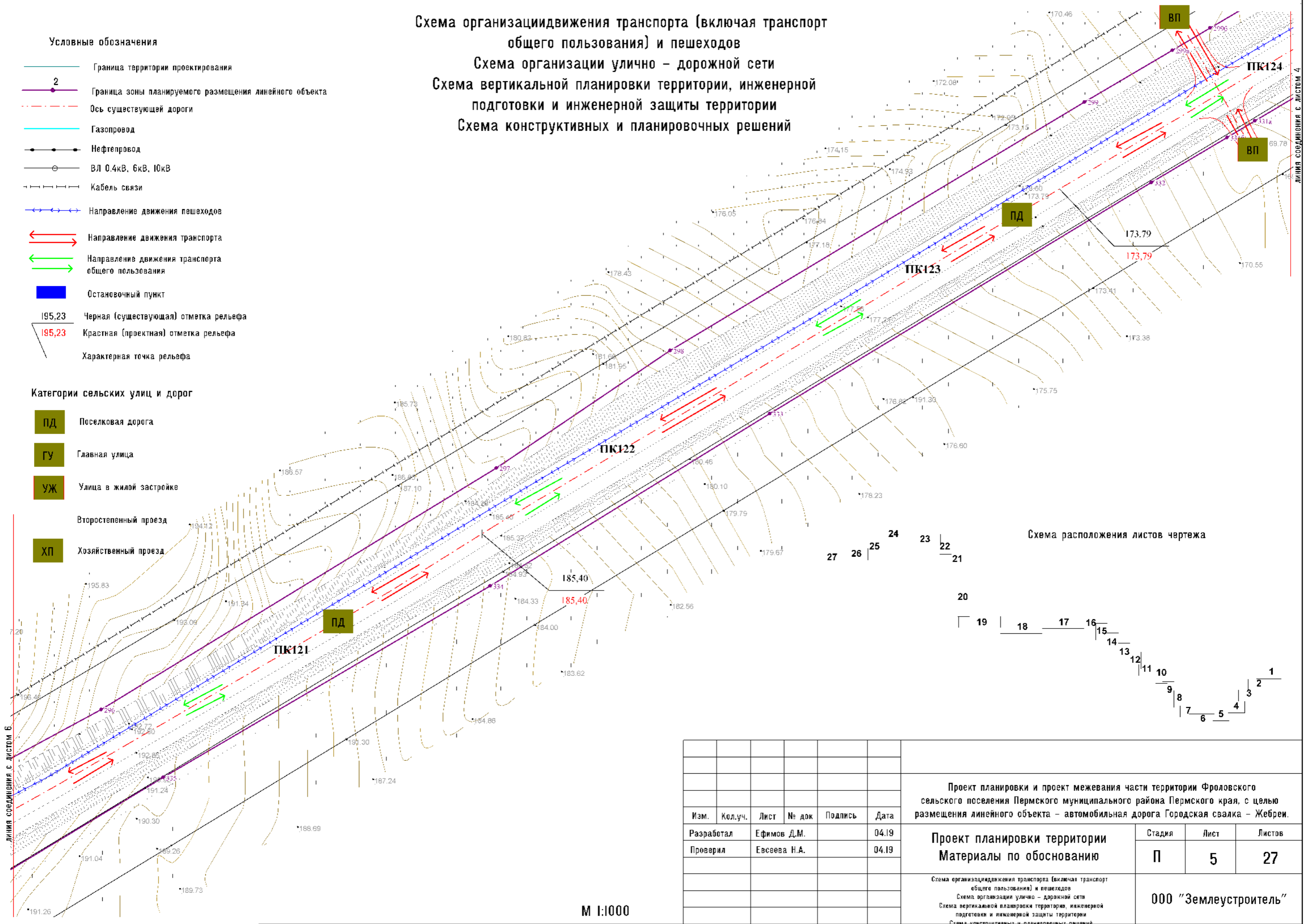
Схема организации движения транспорта (включая транспорт общего пользования) и пешеходов
 Схема организации улично – дорожной сети
 Схема вертикальной планировки территории, инженерной подготовки и инженерной защиты территории
 Схема конструктивных и планировочных решений

ООО "Землеустроитель"

Схема организации движения транспорта (включая транспорт общего пользования) и пешеходов
 Схема организации улично – дорожной сети
 Схема вертикальной планировки территории, инженерной подготовки и инженерной защиты территории
 Схема конструктивных и планировочных решений

- Условные обозначения**
- Граница территории проектирования
 - Граница зоны планируемого размещения линейного объекта
 - Ось существующей дороги
 - Газопровод
 - Нефтепровод
 - ВЛ 0.4кВ, 6кВ, 10кВ
 - Кабель связи
 - Направление движения пешеходов
 - Направление движения транспорта
 - Направление движения транспорта общего пользования
 - Остановочный пункт
 - 195.23 Черная (существующая) отметка рельефа
 - 185.23 Красная (проектная) отметка рельефа
 - Характерная точка рельефа

- Категории сельских улиц и дорог**
- ПД Поселковая дорога
 - ГУ Главная улица
 - УЖ Улица в жилой застройке
 - ВП Второстепенный проезд
 - ХП Хозяйственный проезд

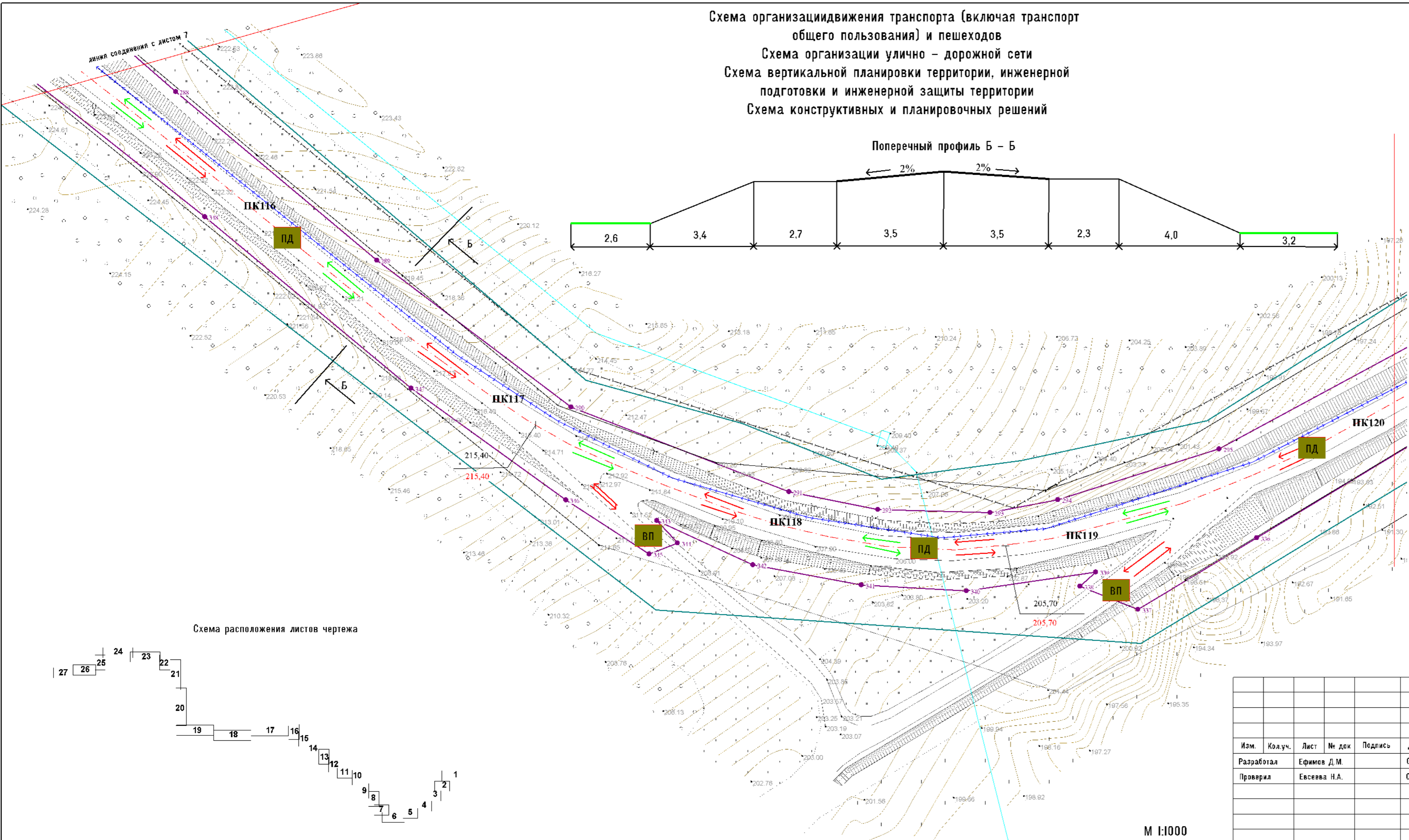


М 1:1000

Проект планировки и проект межевания части территории Фроловского сельского поселения Пермского муниципального района Пермского края, с целью размещения линейного объекта – автомобильная дорога Городская свалка – Жебреи.								
Изм.	Кол.уч.	Лист	№ док	Подпись	Дата			
Разработал	Ефимов Д.М.				04.19			
Проверил	Евсеева Н.А.				04.19			
<p>Проект планировки территории Материалы по обоснованию</p> <p>Схема организации движения транспорта (включая транспорт общего пользования) и пешеходов Схема организации улично – дорожной сети Схема вертикальной планировки территории, инженерной подготовки и инженерной защиты территории Схема конструктивных и планировочных решений</p>						Стадия	Лист	Листов
						П	5	27
000 "Землеустроитель"								

формат А412

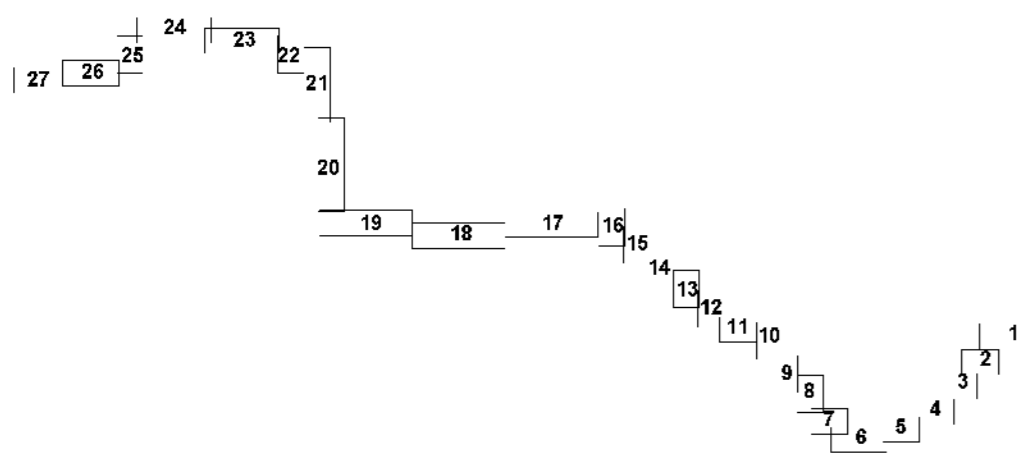
Схема организации движения транспорта (включая транспорт общего пользования) и пешеходов
 Схема организации улично – дорожной сети
 Схема вертикальной планировки территории, инженерной подготовки и инженерной защиты территории
 Схема конструктивных и планировочных решений



- Условные обозначения**
- Граница территории проектирования
 - 2 Граница зоны планируемого размещения линейного объекта
 - - - Ось существующей дороги
 - Газопровод
 - Нефтепровод
 - ВЛ 0.4кВ, 6кВ, 10кВ
 - Кабель связи
 - ← → Направление движения пешеходов
 - ← → Направление движения транспорта
 - ← → Направление движения транспорта общего пользования
 - Остановочный пункт
 - 195,23 Черная (существующая) отметка рельефа
 - 195,23 Красная (проектная) отметка рельефа
 - △ Характерная точка рельефа

- Категории сельских улиц и дорог**
- ПД Поселковая дорога
 - ГУ Главная улица
 - УЖ Улица в жилой застройке
 - ВП Второстепенный проезд
 - ХП Хозяйственный проезд

Схема расположения листов чертежа



М 1:1000

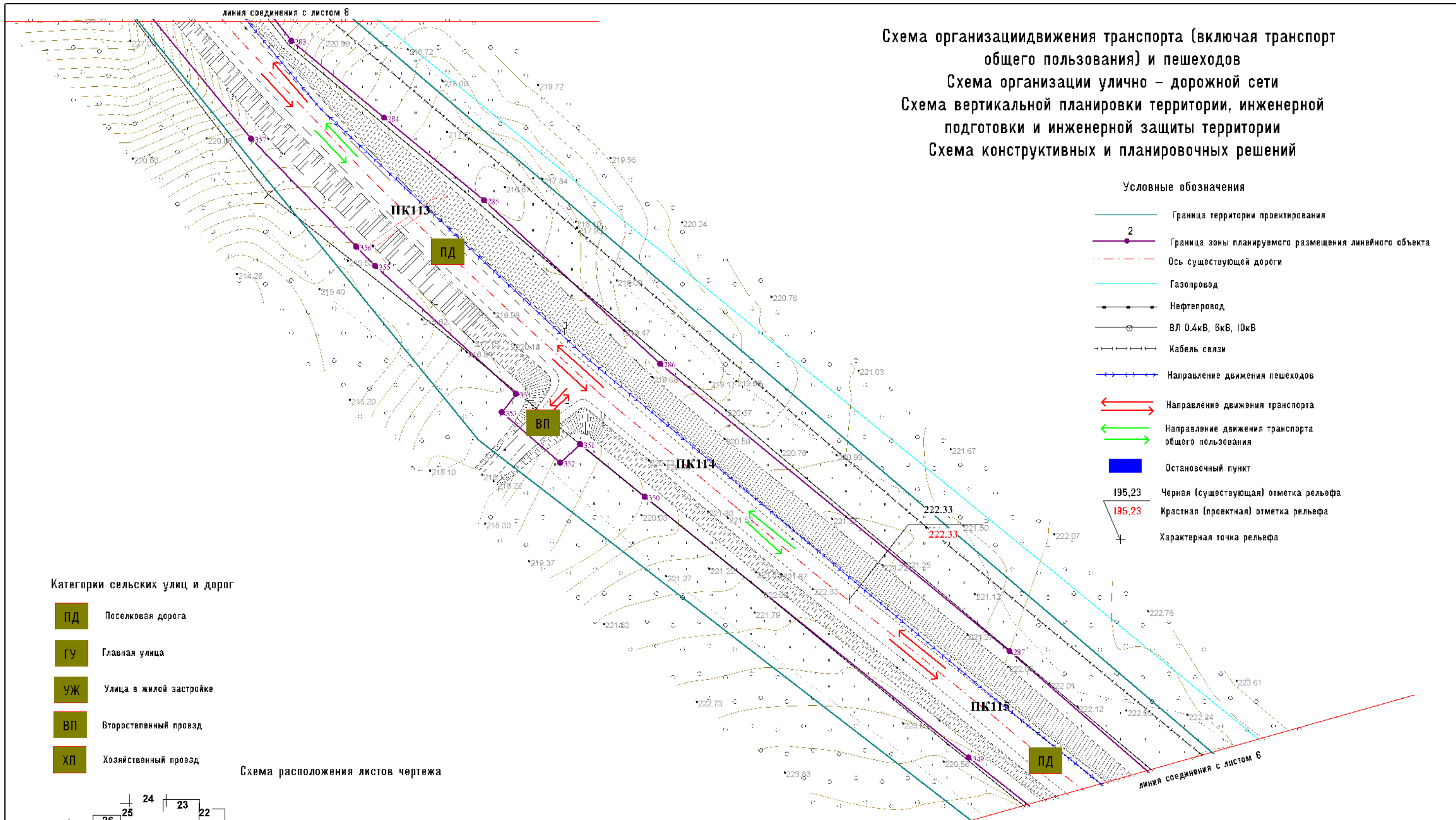
Изм.	Кол.уч.	Лист	№ док	Подпись	Дата
Разработал	Ефимов Д.М.				04.19
Проверил	Евсеева Н.А.				04.19

Проект планировки и проект межевания части территории Фроловского сельского поселения Пермского муниципального района Пермского края, с целью размещения линейного объекта – автомобильная дорога Городская свалка – Жебрен.

Проект планировки территории Материалы по обоснованию	Стадия	Лист	Листов
	П	6	27

000 "Землеустроитель"

Схема организации движения транспорта (включая транспорт общего пользования) и пешеходов
 Схема организации улично – дорожной сети
 Схема вертикальной планировки территории, инженерной подготовки и инженерной защиты территории
 Схема конструктивных и планировочных решений



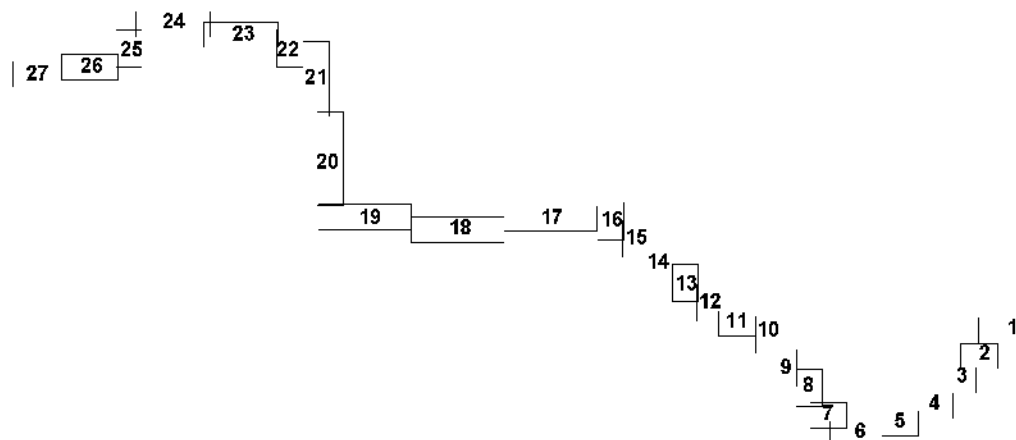
Условные обозначения

- Граница территории проектирования
- Граница зоны планируемого размещения линейного объекта
- Ось существующей дороги
- Газопровод
- Нефтепровод
- ВЛ 0.4кВ, 6кВ, 10кВ
- Кабель связи
- Направление движения пешеходов
- Направление движения транспорта
- Направление движения транспорта общего пользования
- Остановочный пункт
- Черная (существующая) отметка рельефа
- Красная (проектная) отметка рельефа
- Характерная точка рельефа

Категории сельских улиц и дорог

- ПД Поселковая дорога
- ГУ Главная улица
- УЖ Улицы в жилой застройке
- ВП Второстепенный проезд
- ХП Хозяйственный проезд

Схема расположения листов чертежа



М 1:1000

Изм.	Кол.уч.	Лист	№ док.	Подпись	Дата
Разработал		Ефимов Д.М.			04.19
Проверил		Евсеева Н.А.			04.19

Проект планировки и проект межевания части территории Фроловского сельского поселения Пермского муниципального района Пермского края, с целью размещения линейного объекта – автомобильная дорога Городская свалка – Жебрен.

Проект планировки территории
 Материалы по обоснованию

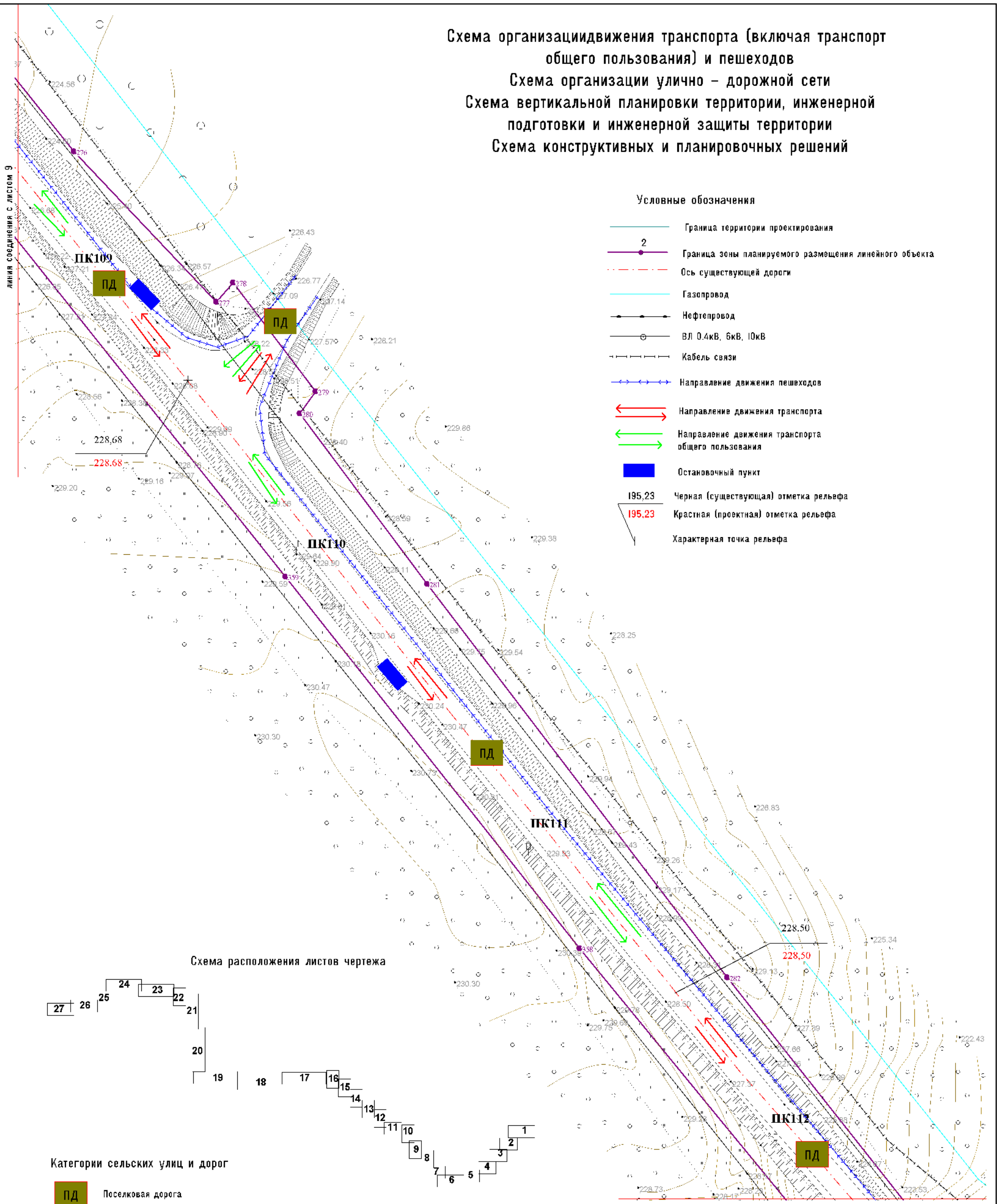
Стадия	Лист	Листов
П	7	27

Схема организации движения транспорта (включая транспорт общего пользования) и пешеходов
 Схема организации улично – дорожной сети
 Схема вертикальной планировки территории, инженерной подготовки и инженерной защиты территории
 Схема конструктивных и планировочных решений

ООО "Землеустроитель"

формат А4+2

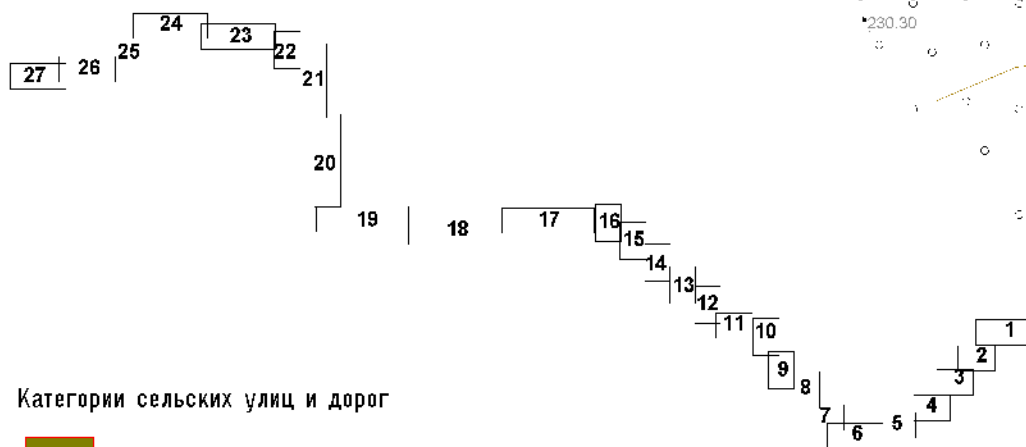
Схема организации движения транспорта (включая транспорт общего пользования) и пешеходов
Схема организации улично – дорожной сети
Схема вертикальной планировки территории, инженерной подготовки и инженерной защиты территории
Схема конструктивных и планировочных решений



Условные обозначения

- Граница территории проектирования
- 2 Граница зоны планируемого размещения линейного объекта
- Ось существующей дороги
- Газопровод
- Нефтепровод
- ВЛ 0.4кВ, 6кВ, 10кВ
- Кабель связи
- Направление движения пешеходов
- Направление движения транспорта
- Направление движения транспорта общего пользования
- Остановочный пункт
- 195.23 Черная (существующая) отметка рельефа
- 195.23 Красная (проектная) отметка рельефа
- Характерная точка рельефа

Схема расположения листов чертежа



Категории сельских улиц и дорог

- ПД Поселковая дорога
- ГУ Главная улица
- УЖ Улица в жилой застройке
- ВП Второстепенный проезд
- ХП Хозяйственный проезд

М 1:1000

Изм.	Кол.уч.	Лист	№ док	Подпись	Дата
Разработал		Ефимов Д.М.			04.19
Проверил		Евсеева Н.А.			04.19

Проект планировки и проект межевания части территории Фроловского сельского поселения Пермского муниципального района Пермского края, с целью размещения линейного объекта – автомобильная дорога Городская свалка – Жебреи.

Проект планировки территории
Материалы по обоснованию

Стадия	Лист	Листов
П	8	27

Схема организации движения транспорта (включая транспорт общего пользования) и пешеходов
 Схема организации улично – дорожной сети
 Схема вертикальной планировки территории, инженерной подготовки и инженерной защиты территории
 Схема конструктивных и планировочных решений

ООО "Землеустроитель"

формат А4+2

Схема организации движения транспорта (включая транспорт общего пользования) и пешеходов
 Схема организации улично – дорожной сети
 Схема вертикальной планировки территории, инженерной подготовки и инженерной защиты территории
 Схема конструктивных и планировочных решений

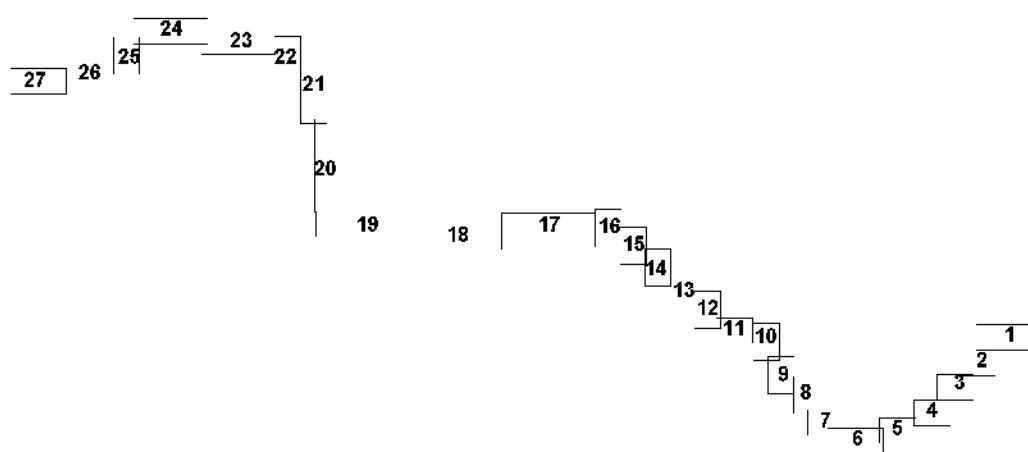
Категории сельских улиц и дорог

- ПД** Поселковая дорога
- ГУ** Главная улица
- УЖ** Улица в жилой застройке
- ВП** Второстепенный проезд
- ХП** Хозяйственный проезд

Условные обозначения

- Граница территории проектирования
- Граница зоны планируемого размещения линейного объекта
- Ось существующей дороги
- Газопровод
- Нефтепровод
- ВЛ 0.4кВ, 6кВ, 10кВ
- Кабель связи
- Направление движения пешеходов
- Направление движения транспорта
- Направление движения транспорта общего пользования
- Остановочный пункт
- Черная (существующая) отметка рельефа
- Красная (проектная) отметка рельефа
- Характерная точка рельефа

Схема расположения листов чертежа



Изм.	Кол.уч.	Лист	№ док	Подпись	Дата
Разработал		Ефимов Д.М.			04.19
Проверил		Евсеева Н.А.			04.19

Проект планировки и проект межевания части территории Фроловского сельского поселения Пермского муниципального района Пермского края, с целью размещения линейного объекта – автомобильная дорога Городская свалка – Жебрея.

**Проект планировки территории
 Материалы по обоснованию**

Стадия	Лист	Листов
П	9	27

Схема организации движения транспорта (включая транспорт общего пользования) и пешеходов
 Схема организации улично – дорожной сети
 Схема вертикальной планировки территории, инженерной подготовки и инженерной защиты территории
 Схема конструктивных и планировочных решений

000 "Землеустроитель"

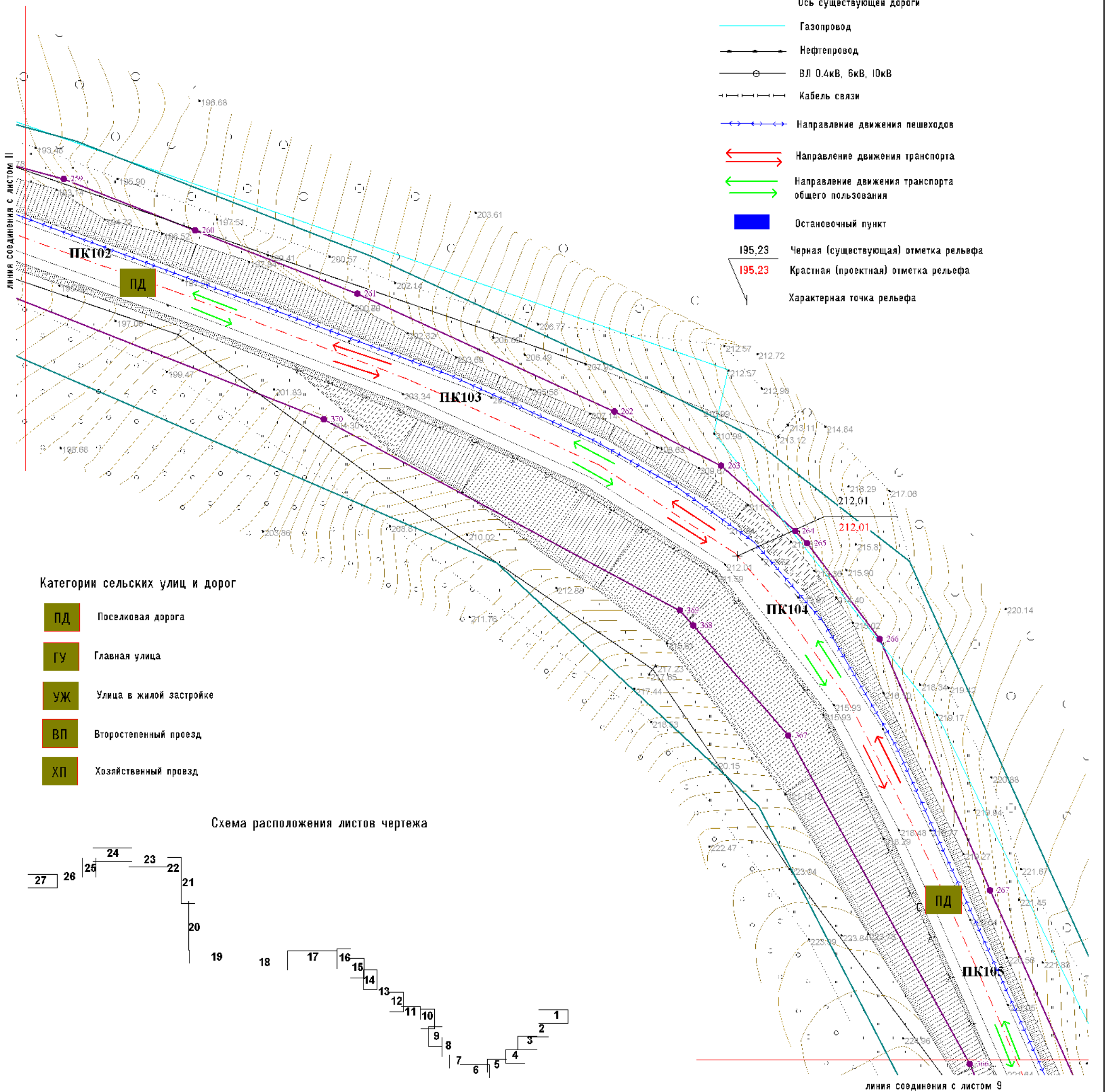
М 1:1000

формат А4+2

Схема организации движения транспорта (включая транспорт общего пользования) и пешеходов
 Схема организации улично – дорожной сети
 Схема вертикальной планировки территории, инженерной подготовки и инженерной защиты территории
 Схема конструктивных и планировочных решений

Условные обозначения

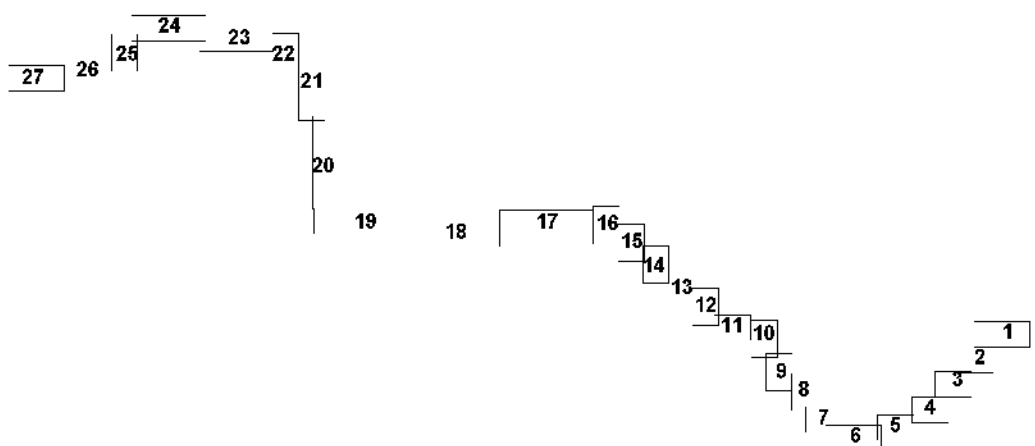
- Граница территории проектирования
- 2 Граница зоны планируемого размещения линейного объекта
- Ось существующей дороги
- Газопровод
- Нефтепровод
- ВЛ 0.4кВ, 6кВ, 10кВ
- Кабель связи
- Направление движения пешеходов
- Направление движения транспорта
- Направление движения транспорта общего пользования
- Остановочный пункт
- 195.23 Черная (существующая) отметка рельефа
- 195.23 Красная (проектная) отметка рельефа
- Характерная точка рельефа



Категории сельских улиц и дорог

- ПД Поселковая дорога
- ГУ Главная улица
- УЖ Улица в жилой застройке
- ВП Второстепенный проезд
- ХП Хозяйственный проезд

Схема расположения листов чертежа



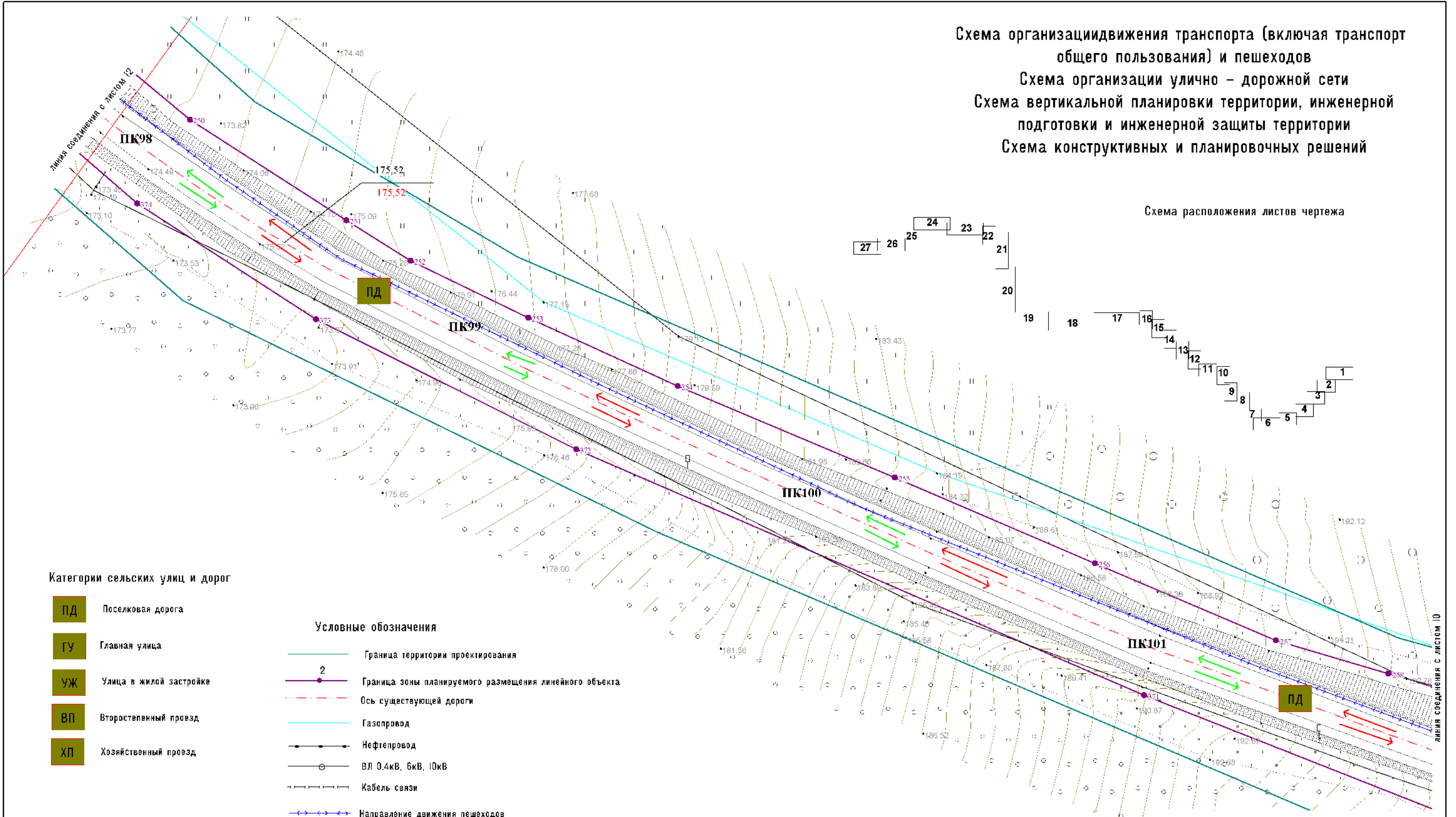
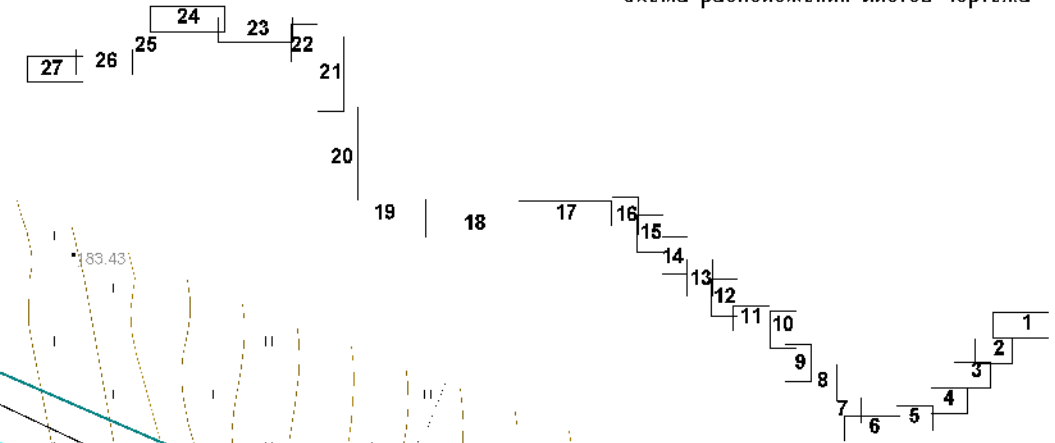
Проект планировки и проект межевания части территории Фроловского сельского поселения Пермского муниципального района Пермского края, с целью размещения линейного объекта – автомобильная дорога Городская свалка – Жебрем.					
Изм.	Кол.уч.	Лист	№ док	Подпись	Дата
Разработал	Ефимов Д.М.				04.19
Проверил	Евсеева Н.А.				04.19
Проект планировки территории Материалы по обоснованию					
		Стадия	Лист	Листов	
		П	10	27	
ООО "Землеустроитель"					
Схема организации движения транспорта (включая транспорт общего пользования) и пешеходов Схема организации улично – дорожной сети Схема вертикальной планировки территории, инженерной подготовки и инженерной защиты территории Схема конструктивных и планировочных решений					

М 1:1000

формат А4+2

Схема организации движения транспорта (включая транспорт общего пользования) и пешеходов
 Схема организации улично – дорожной сети
 Схема вертикальной планировки территории, инженерной подготовки и инженерной защиты территории
 Схема конструктивных и планировочных решений

Схема расположения листов чертежа



Категории сельских улиц и дорог

- ПД Поселковая дорога
- ГУ Главная улица
- УЖ Улицы в жилой застройке
- ВП Второстепенный проезд
- ХП Хозяйственный проезд

Условные обозначения

- Граница территории проектирования
- Граница зоны планируемого размещения линейного объекта
- Ось существующей дороги
- Газопровод
- Нефтепровод
- ВЛ 0.4кВ, 6кВ, 10кВ
- Кабель связи
- ↔↔↔↔ Направление движения пешеходов
- ↔↔↔↔ Направление движения транспорта
- ↔↔↔↔ Направление движения транспорта общего пользования
- Остановочный пункт
- 195.23 Черная (существующая) отметка рельефа
- 195.23 Красная (проектная) отметка рельефа
- + Характерная точка рельефа

М 1:1000

Изм.	Кол.уч.	Лист	№ док	Подпись	Дата
Разработал		Ефимов Д.М.			04.19
Проверил		Евсеева Н.А.			04.19

Проект планировки и проект межевания части территории Фроловского сельского поселения Пермского муниципального района Пермского края, с целью размещения линейного объекта – автомобильная дорога Городская свалка – Жебрии.

Проект планировки территории
 Материалы по обоснованию

Стадия	Лист	Листов
П	II	27

Схема организации движения транспорта (включая транспорт общего пользования) и пешеходов
 Схема организации улично – дорожной сети
 Схема вертикальной планировки территории, инженерной подготовки и инженерной защиты территории
 Схема конструктивных и планировочных решений

ООО "Землеустроитель"

формат А4+2

Схема организации движения транспорта (включая транспорт общего пользования) и пешеходов
Схема организации улично – дорожной сети
Схема вертикальной планировки территории, инженерной подготовки и инженерной защиты территории
Схема конструктивных и планировочных решений

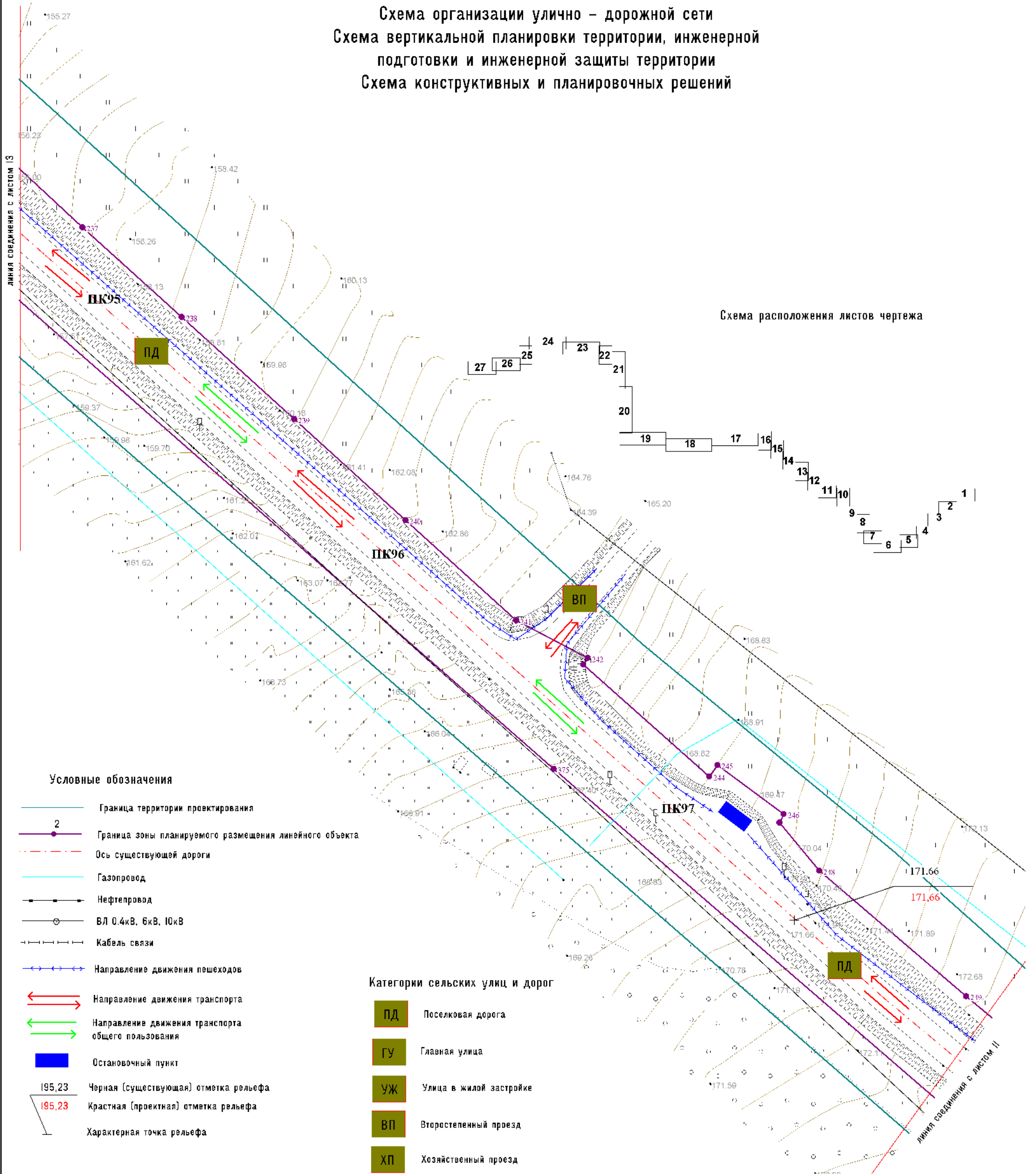


Схема расположения листов чертежа

Условные обозначения

- Граница территории проектирования
- 2 Граница зоны планируемого размещения линейного объекта
- Ось существующей дороги
- Газопровод
- Нефтепровод
- ВЛ 0.4кВ, 6кВ, 10кВ
- Кабель связи
- Направление движения пешеходов
- Направление движения транспорта
- Направление движения транспорта общего пользования
- Остановочный пункт
- 195,23 Черная (существующая) отметка рельефа
- 195,23 Красная (проектная) отметка рельефа
- Характерная точка рельефа

Категории сельских улиц и дорог

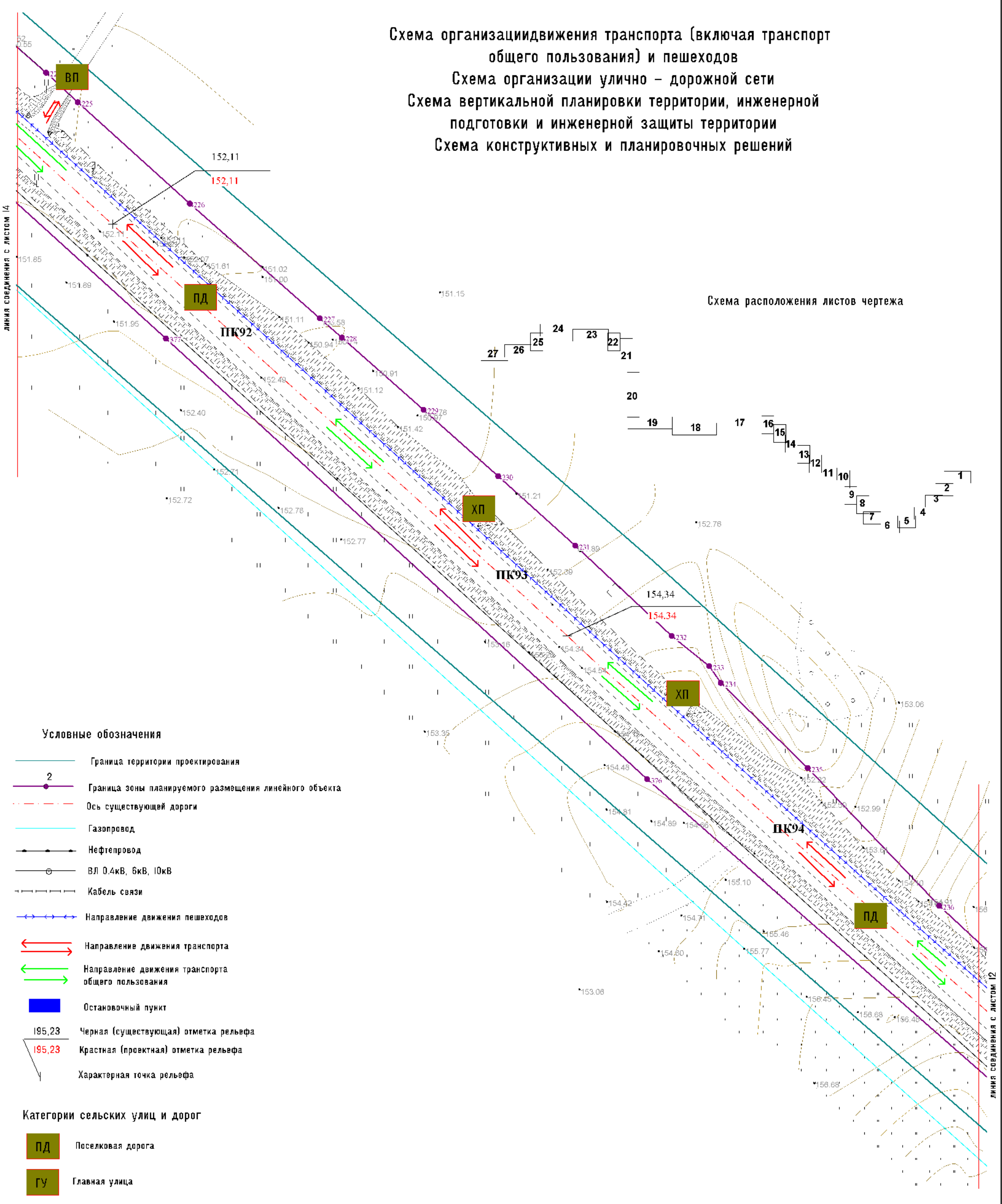
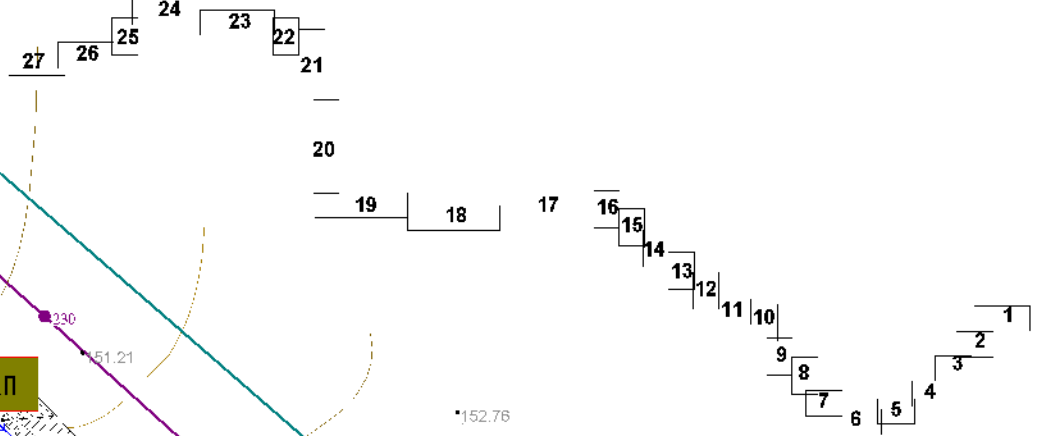
- ПД Поселковая дорога
- ГУ Главная улица
- УЖ Улица в жилой застройке
- ВП Второстепенный проезд
- ХП Хозяйственный проезд

М 1:1000

						Проект планировки и проект межевания части территории Фроловского сельского поселения Пермского муниципального района Пермского края, с целью размещения линейного объекта – автомобильная дорога Городская свалка – Жебрен.			
Изм.	Кол.уч.	Лист	№ док	Подпись	Дата	Проект планировки территории Материалы по обоснованию	Стадия	Лист	Листов
							П	12	27
						ООО "Землеустроитель"			

Схема организации движения транспорта (включая транспорт общего пользования) и пешеходов
 Схема организации улично – дорожной сети
 Схема вертикальной планировки территории, инженерной подготовки и инженерной защиты территории
 Схема конструктивных и планировочных решений

Схема расположения листов чертежа



Условные обозначения

- Граница территории проектирования
- Граница зоны планируемого размещения линейного объекта
- Ось существующей дороги
- Газопровод
- Нефтепровод
- ВЛ 0.4кВ, 6кВ, 10кВ
- Кабель связи
- Направление движения пешеходов
- Направление движения транспорта
- Направление движения транспорта общего пользования
- Остановочный пункт
- 195,23 Черная (существующая) отметка рельефа
- 195,23 Красная (проектная) отметка рельефа
- Характерная точка рельефа

Категории сельских улиц и дорог

- ПД Поселковая дорога
- ГУ Главная улица
- УЖ Улица в жилой застройке
- ВП Второстепенный проезд
- ХП Хозяйственный проезд

М 1:1000

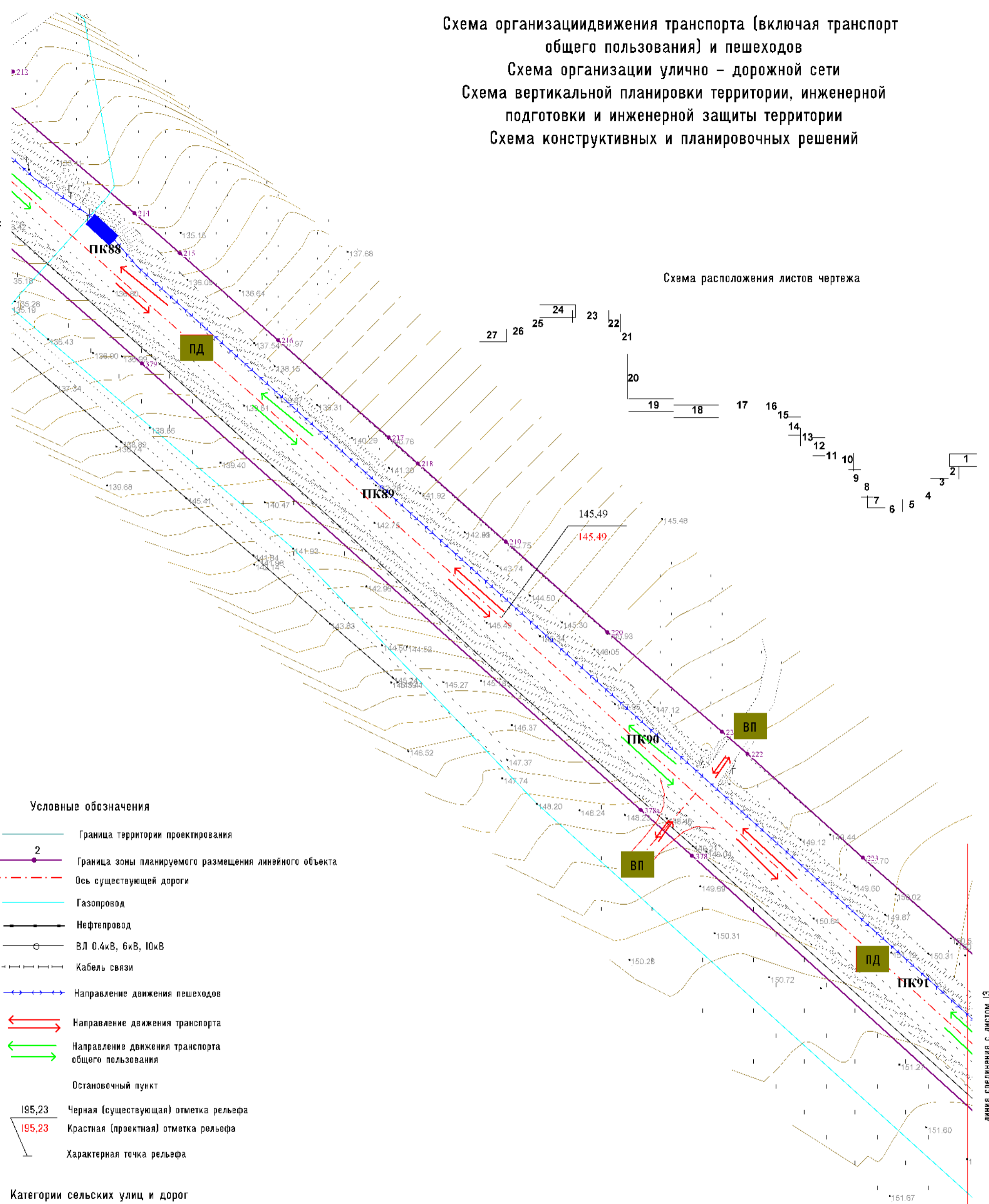
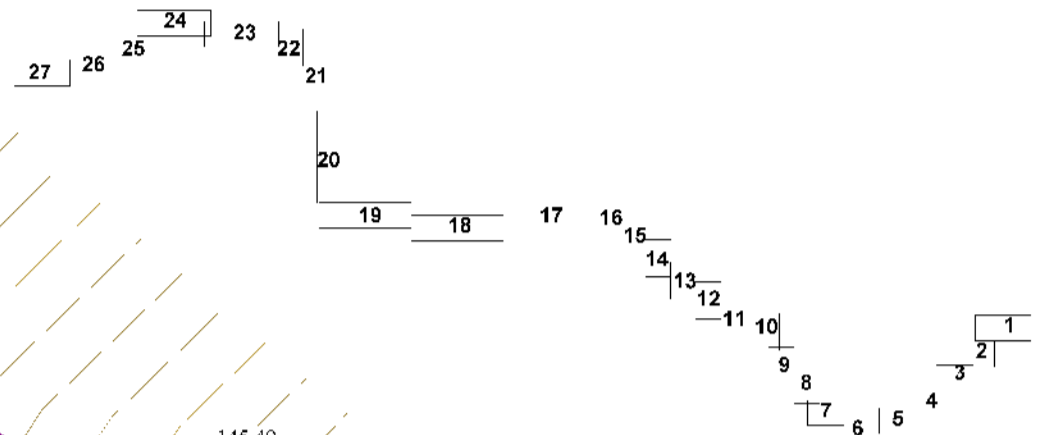
Изм.	Кол.уч.	Лист	№ док	Подпись	Дата
Разработал		Ефимов Д.М.			04.19
Проверил		Евсеева Н.А.			04.19

Проект планировки и проект межевания части территории Фроловского сельского поселения Пермского муниципального района Пермского края, с целью размещения линейного объекта – автомобильная дорога Городская свалка – Жебрен.			
Проект планировки территории Материалы по обоснованию	Стадия	Лист	Листов
	П	13	27
000 "Землеустроитель"			

Схема организации движения транспорта (включая транспорт общего пользования) и пешеходов
 Схема организации улично – дорожной сети
 Схема вертикальной планировки территории, инженерной подготовки и инженерной защиты территории
 Схема конструктивных и планировочных решений

линия соединения с листом 15

Схема расположения листов чертежа



линия соединения с листом 13

Условные обозначения

- Граница территории проектирования
- Граница зоны планируемого размещения линейного объекта
- Ось существующей дороги
- Газопровод
- Нефтепровод
- ВЛ 0.4кВ, 6кВ, 10кВ
- Кабель связи
- Направление движения пешеходов
- Направление движения транспорта
- Направление движения транспорта общего пользования
- Остановочный пункт
- 195.23 Черная (существующая) отметка рельефа
- 195.23 Красная (проектная) отметка рельефа
- Характерная точка рельефа

Категории сельских улиц и дорог

- ПД Поселковая дорога
- ГУ Главная улица
- УЖ Улица в жилой застройке
- ВП Второстепенный проезд
- ХП Хозяйственный проезд

М 1:1000

Изм.	Кол.уч.	Лист	№ док	Подпись	Дата
Разработал		Ефимов Д.М.			04.19
Проверил		Евсеева Н.А.			04.19

Проект планировки и проект межевания части территории Фроловского сельского поселения Пермского муниципального района Пермского края, с целью размещения линейного объекта – автомобильная дорога Городская свалка – Жебрен.			
Проект планировки территории Материалы по обоснованию	Стадия	Лист	Листов
	П	14	27
Схема организации движения транспорта (включая транспорт общего пользования) и пешеходов Схема организации улично – дорожной сети Схема вертикальной планировки территории, инженерной подготовки и инженерной защиты территории Схема конструктивных и планировочных решений			
ООО "Землеустроитель"			

формат А4+2

Схема организации движения транспорта (включая транспорт общего пользования) и пешеходов
 Схема организации улично – дорожной сети
 Схема вертикальной планировки территории, инженерной подготовки и инженерной защиты территории
 Схема конструктивных и планировочных решений

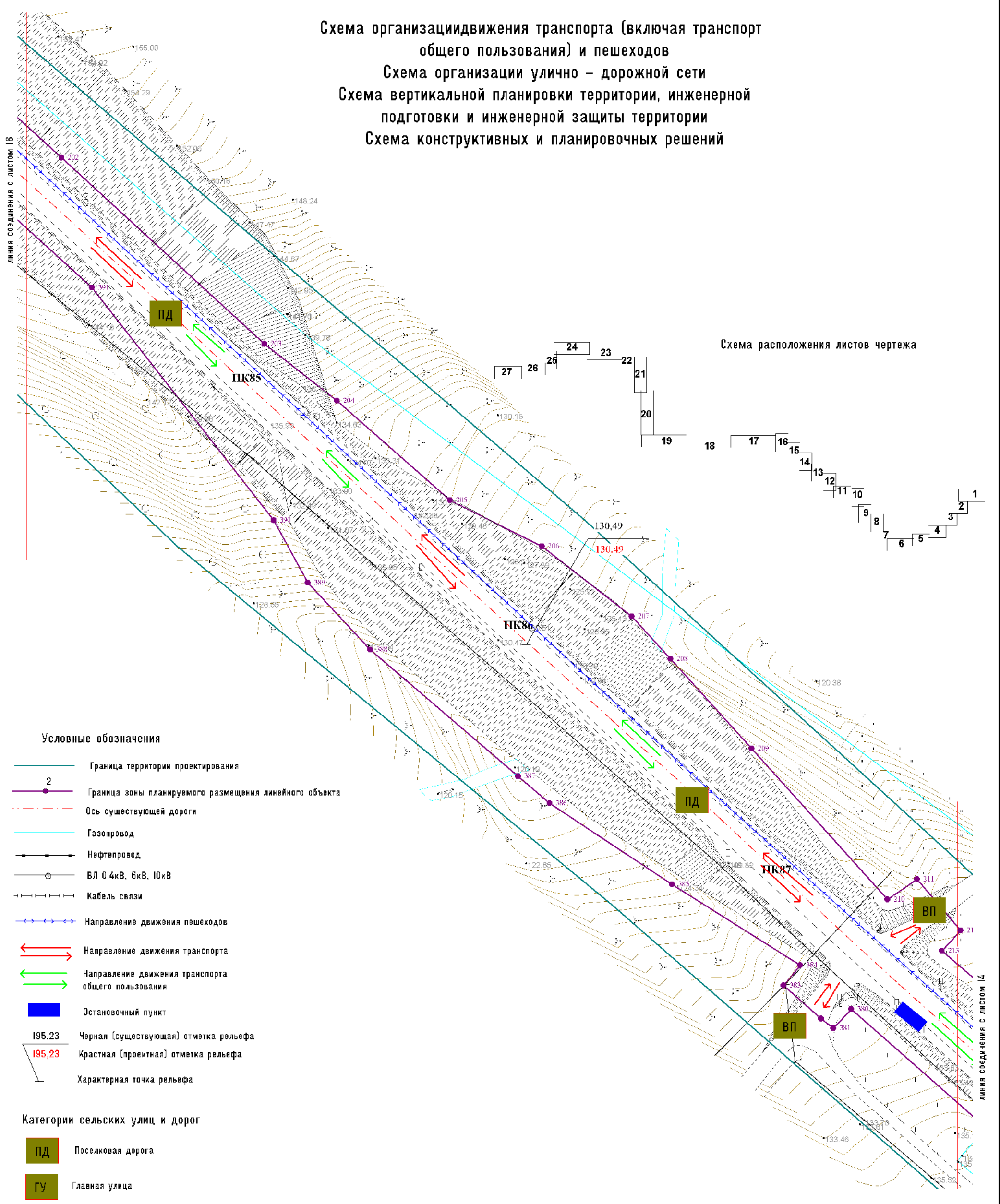


Схема расположения листов чертежа

Условные обозначения

- Граница территории проектирования
- Граница зоны планируемого размещения линейного объекта
- Ось существующей дороги
- Газопровод
- Нефтепровод
- ВЛ 0.4кВ, 6кВ, 10кВ
- Кабель связи
- Направление движения пешеходов
- Направление движения транспорта
- Направление движения транспорта общего пользования
- Остановочный пункт
- Черная (существующая) отметка рельефа
- Красная (проектная) отметка рельефа
- Характерная точка рельефа

Категории сельских улиц и дорог

- ПД Поселковая дорога
- ГУ Главная улица
- УЖ Улица в жилой застройке
- ВП Второстепенный проезд
- ХП Хозяйственный проезд

М 1:1000

Изм.	Кол.уч.	Лист	№ док	Подпись	Дата
Разработал		Ефимов Д.М.			04.19
Проверил		Евсеева Н.А.			04.19

Проект планировки и проект межевания части территории Фроловского сельского поселения Пермского муниципального района Пермского края, с целью размещения линейного объекта – автомобильная дорога Городская свалка – Жибрен.

Проект планировки территории
Материалы по обоснованию

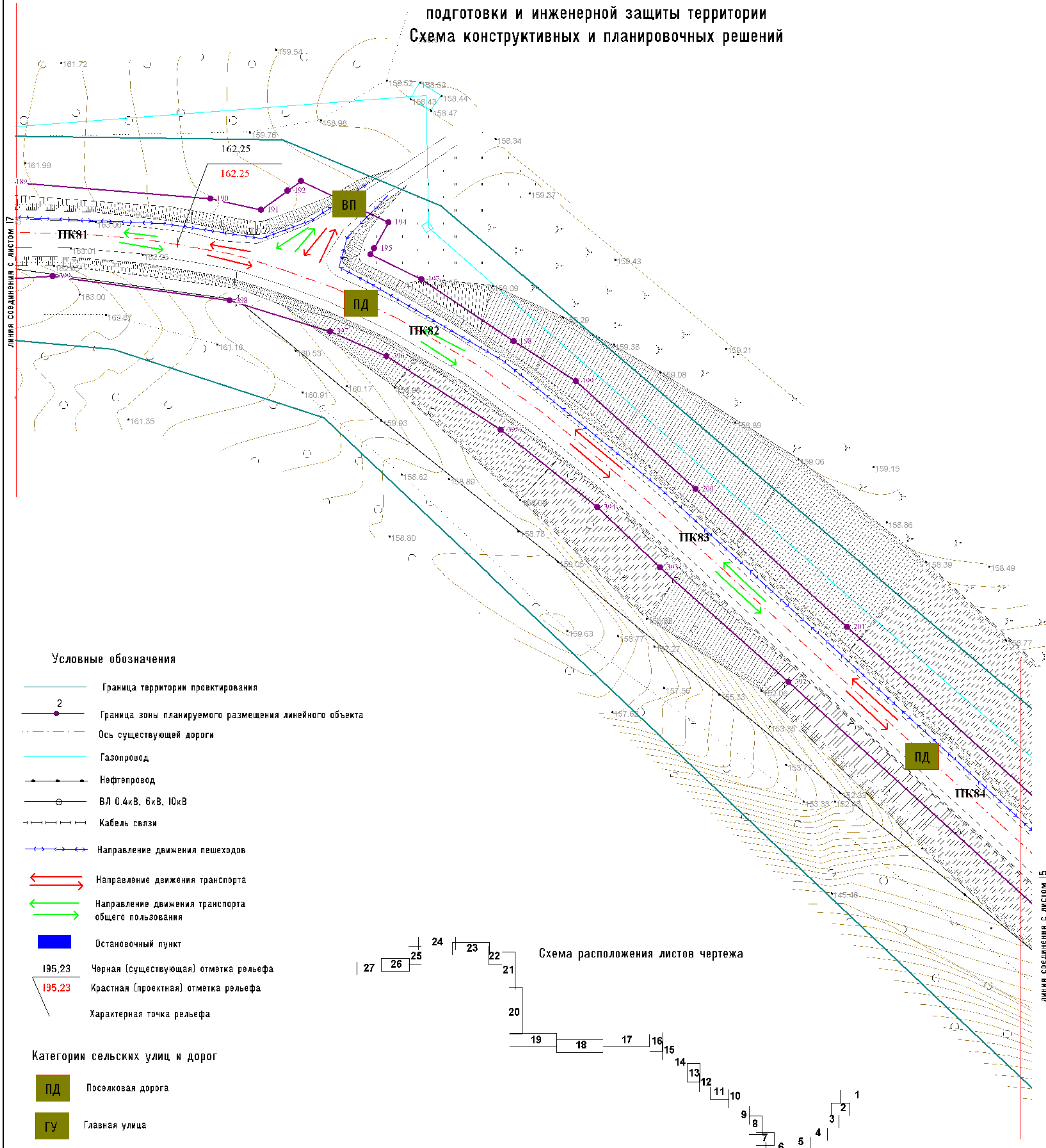
Стадия	Лист	Листов
П	15	27

Схема организации движения транспорта (включая транспорт общего пользования) и пешеходов
 Схема организации улично – дорожной сети
 Схема вертикальной планировки территории, инженерной подготовки и инженерной защиты территории
 Схема конструктивных и планировочных решений

000 "Землеустроитель"

формат А4+2

Схема организации движения транспорта (включая транспорт общего пользования) и пешеходов
Схема организации улично – дорожной сети
Схема вертикальной планировки территории, инженерной подготовки и инженерной защиты территории
Схема конструктивных и планировочных решений



Условные обозначения

- Граница территории проектирования
- Граница зоны планируемого размещения линейного объекта
- Ось существующей дороги
- Газопровод
- Нефтепровод
- ВЛ 0.4кВ, 6кВ, 10кВ
- Кабель связи
- ←→ Направление движения пешеходов
- ←→ Направление движения транспорта
- ←→ Направление движения транспорта общего пользования
- Остановочный пункт
- 195.23 Черная (существующая) отметка рельефа
- 195.23 Красная (проектная) отметка рельефа
- Характерная точка рельефа

Категории сельских улиц и дорог

- ПД Поселковая дорога
- ГУ Главная улица
- УЖ Улицы в жилой застройке
- Второстепенный проезд
- ХП Хозяйственный проезд



М 1:1000

						Проект планировки и проект межевания части территории Фроловского сельского поселения Пермского муниципального района Пермского края, с целью размещения линейного объекта – автомобильная дорога Городская свалка – Жебрен.			
Изм.	Кол.уч.	Лист	№ док	Подпись	Дата	Проект планировки территории Материалы по обоснованию	Стадия	Лист	Листов
Разработал	Ефимов Д.М.				04.19		П	16	27
Проверил	Евсеева Н.А.				04.19	ООО "Землеустроитель"			
Схема организации движения транспорта (включая транспорт общего пользования) и пешеходов Схема организации улично – дорожной сети Схема вертикальной планировки территории, инженерной подготовки и инженерной защиты территории Схема конструктивных и планировочных решений									

формат А4+2

Схема организации движения транспорта (включая транспорт общего пользования) и пешеходов
 Схема организации улично – дорожной сети
 Схема вертикальной планировки территории, инженерной подготовки и инженерной защиты территории
 Схема конструктивных и планировочных решений

Условные обозначения

- Граница территории проектирования
- Граница зоны планируемого размещения линейного объекта
- Ось существующей дороги
- Газопровод
- Нефтепровод
- ВЛ 0,4кВ, 6кВ, 10кВ
- Кабель связи
- Направление движения пешеходов
- Направление движения транспорта
- Направление движения транспорта общего пользования
- Остановочный пункт
- Черная (существующая) отметка рельефа
- Красная (проектная) отметка рельефа
- Характерная точка рельефа

Категории сельских улиц и дорог

- Поселковая дорога
- Главная улица
- Улица в жилой застройке
- Вдвосторонний проезд
- Хозяйственный проезд

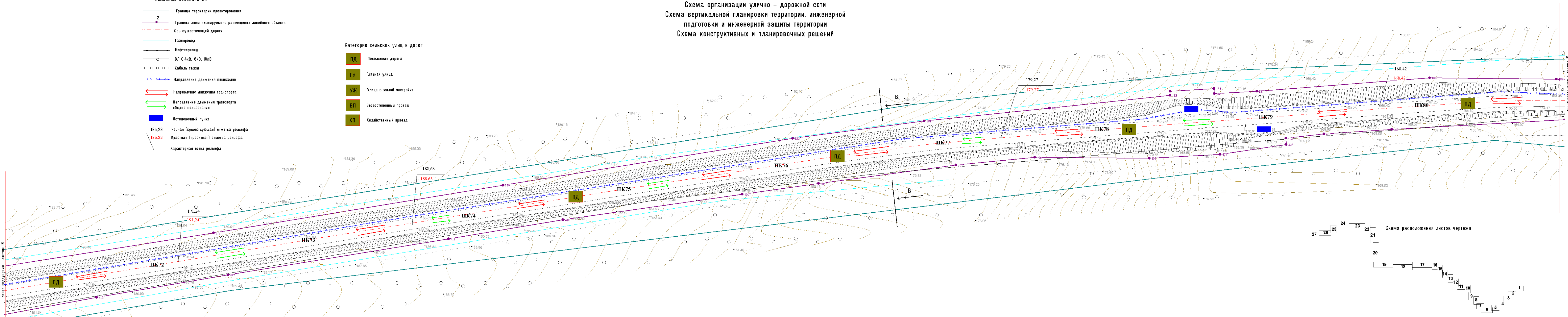
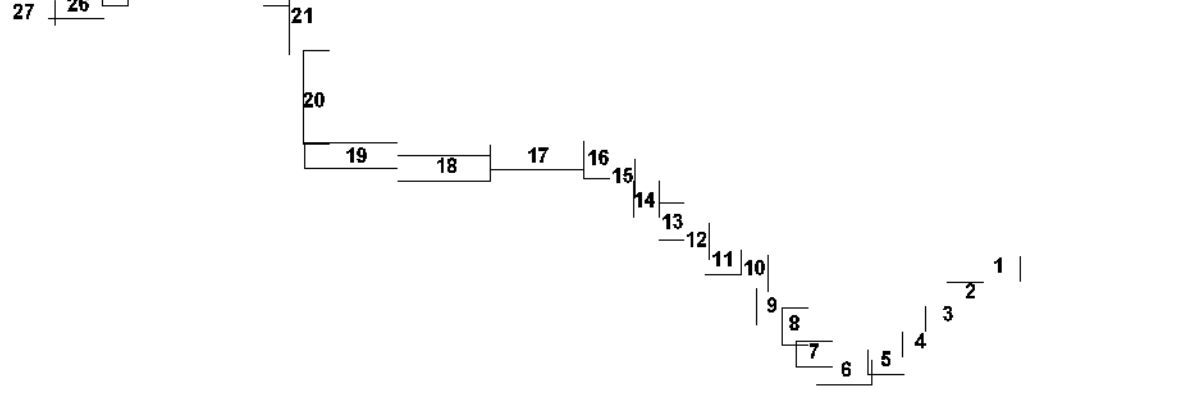


Схема расположения листов чертежа

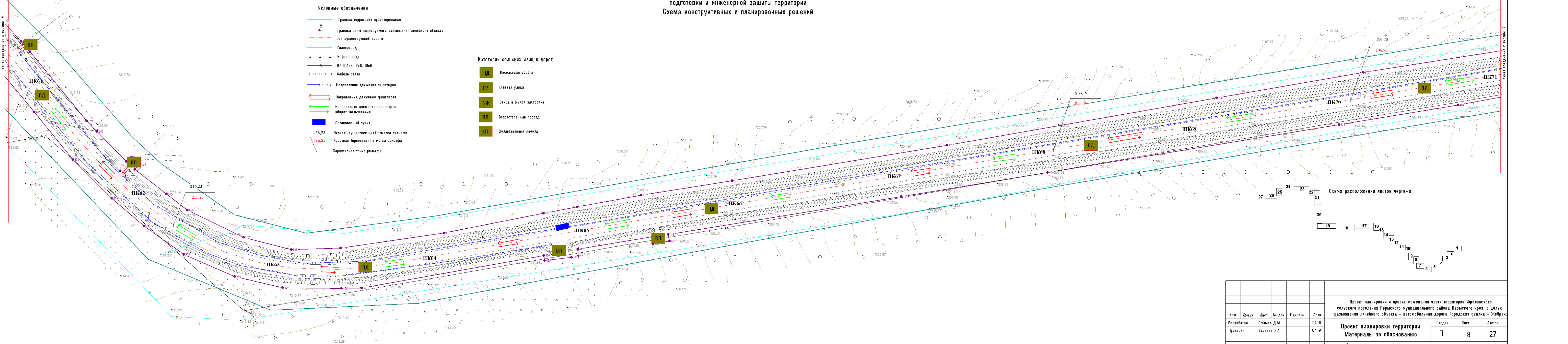


Проект планировки и проект межевания части территории Фроловского сельского поселения Периского муниципального района Пермского края, с целью размещения линейного объекта – автомобильная дорога Городская свалка – Жებრєк.								
Изм.	Кол.уч.	Лист	№ док.	Подпись	Дата			
	Разработал	Ефимов Д.М.			04.19			
	Проверил	Евсеева Н.А.			04.19			
<p>Проект планировки территории Материалы по обоснованию</p> <p>Схема организации движения транспорта, включая транспорт общего пользования и пешеходов Схема организации улично – дорожной сети Схема вертикальной планировки территории, инженерной подготовки и инженерной защиты территории Схема конструктивных и планировочных решений</p>						Студия	Лист	Листов
						П	17	27
000 "Землеустроитель"								

М 1:1000

формат А4+5

Схема организации движения транспорта (включая транспорт общего пользования) и пешеходов
 Схема организации улично – дорожной сети
 Схема вертикальной планировки территории, инженерной подготовки и инженерной защиты территории
 Схема конструктивных и планировочных решений



- Условные обозначения**
- Граница территории проектирования
 - Граница зоны планируемого размещения линейного объекта
 - Ось существующей дороги
 - Газопровод
 - Нефтепровод
 - ВЛ 0.4кВ, 6кВ, 10кВ
 - Кабель связи
 - Направление движения пешеходов
 - Направление движения транспорта
 - Направление движения транспорта общего пользования
 - Остановочный пункт
 - 195.23 Черная (существующая) отметка рельефа
 - 195.23 Красная (проектная) отметка рельефа
 - Характерная точка рельефа

- Категории сельских улиц и дорог**
- ПД Поселковая дорога
 - ГУ Главная улица
 - УЖ Улица в жилой застройке
 - ВП Второстепенный проезд
 - ХП Хозяйственный проезд



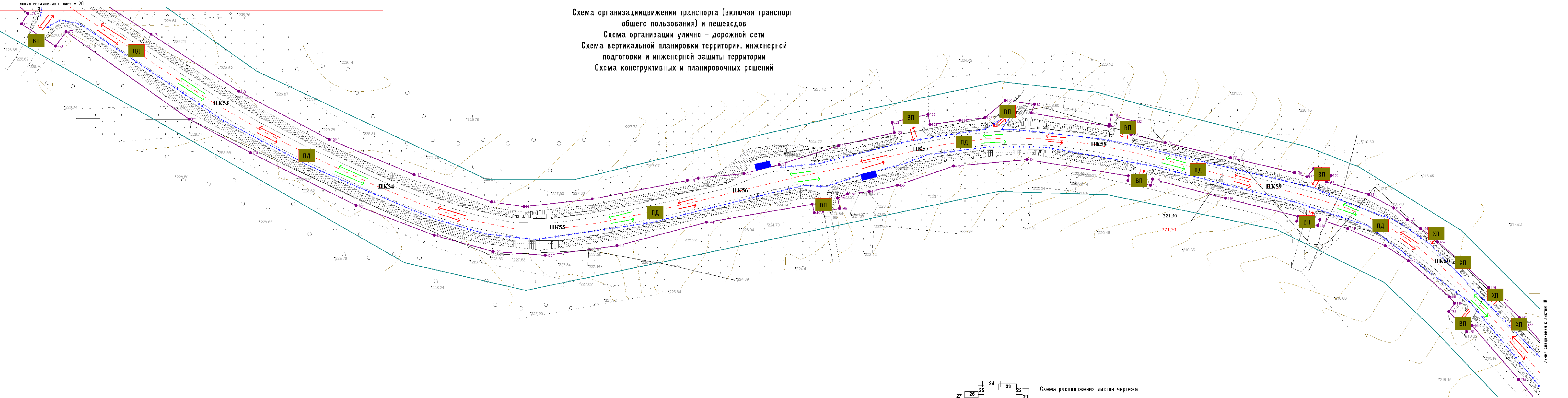
Проект планировки и проект межевания части территории Фроловского сельского поселения Пермского муниципального района Пермского края, с целью размещения линейного объекта – автомобильная дорога Городская свалка – Жибрек.					
Изм.	Кол.уч.	Лист	№ док	Подпись	Дата
Разработал	Ефимов Д.М.				04.19
Проверил	Евсеева Н.А.				04.19
<p>Проект планировки территории Материалы по обоснованию</p> <p>Стadia Лист Листов</p> <p>П 18 27</p> <p>000 "Землеустроитель"</p>					

М 1:1000

формат А4+5

Схема организации движения транспорта (включая транспорт общего пользования) и пешеходов
 Схема организации улично – дорожной сети
 Схема вертикальной планировки территории, инженерной подготовки и инженерной защиты территории
 Схема конструктивных и планировочных решений

- Условные обозначения**
- Граница территории проектирования
 - Граница зоны планируемого размещения линейного объекта
 - Ось существующей дороги
 - Газопровод
 - Нефтепровод
 - ВЛ 0,4кВ, 6кВ, 10кВ
 - Кабель связи
 - Направление движения пешеходов
 - Направление движения транспорта
 - Направление движения транспорта общего пользования
 - Остановочный пункт
 - 195,23 Черная (существующая) отметка рельефа
 - 195,23 Красная (проектная) отметка рельефа
 - Характерная точка рельефа
- Категории сельских улиц и дорог**
- ПД Поселковая дорога
 - ГУ Главная улица
 - УЖ Улица в жилой застройке
 - ВП Второстепенный проезд
 - ХП Хозяйственный проезд



М 1:1000

Изм.	Кол.уч.	Лист	№ док.	Подпись	Дата
Разработал	Ефремов Д.М.				04.19
Проверил	Евсеева Н.А.				04.19

Проект планировки и проект межевания части территории Фроловского сельского поселения Периского муниципального района Пермского края, с целью размещения линейного объекта – автомобильная дорога Городская свалка – Жибрек.					
Проект планировки территории			Стадия	Лист	Листов
Материалы по обоснованию			П	19	27
ООО "Землеустроитель"					

Схема организации движения транспорта (включая транспорт общего пользования) и пешеходов
 Схема организации улично – дорожной сети
 Схема вертикальной планировки территории, инженерной подготовки и инженерной защиты территории
 Схема конструктивных и планировочных решений



- Условные обозначения**
- Граница территории проектирования
 - 2 Граница зоны планируемого размещения линейного объекта
 - - - Ось существующей дороги
 - Газопровод
 - Нефтепровод
 - ВЛ 0,4кВ, 6кВ, 10кВ
 - Кабель связи
 - Направление движения пешеходов
 - Направление движения транспорта
 - Направление движения транспорта общего пользования
 - Остановочный пункт
 - 195,23 Черная (существующая) отметка рельефа
 - 195,23 Красная (проектная) отметка рельефа
 - + Характерная точка рельефа

- Категории сельских улиц и дорог**
- ПД Поселковая дорога
 - ГУ Главная улица
 - УЖ Улица в жилой застройке
 - ВП Вдольстенный проезд
 - ХП Хозяйственный проезд

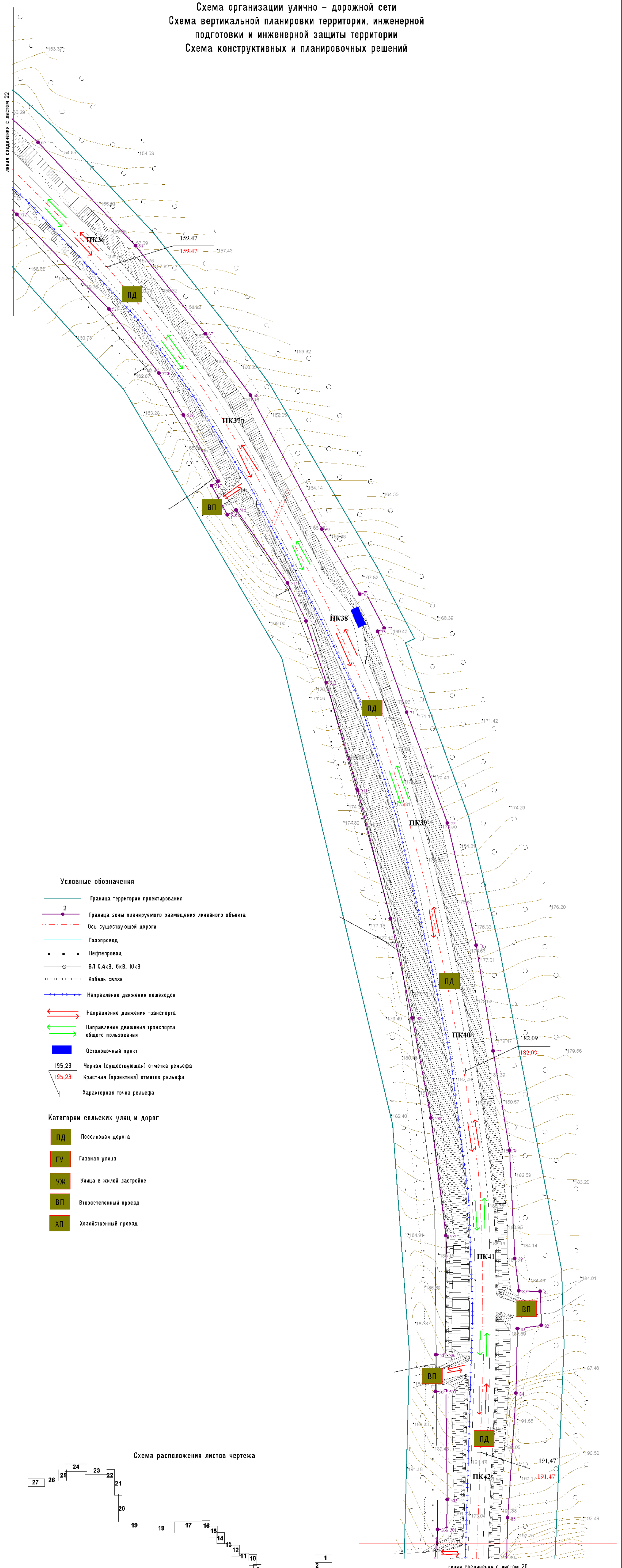


М 1:1000

Изм.	Кол.уч.	Лист	№ док.	Подпись	Дата
Разработал		Ефимов Д.М.			04.19
Проверил		Евсеева Н.А.			04.19

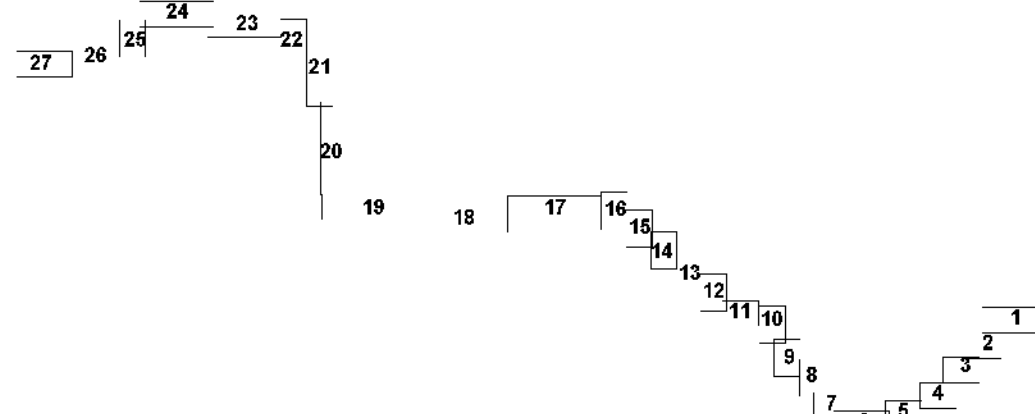
Проект планировки и проект межевания части территории Фроловского сельского поселения Пермского муниципального района Пермского края, с целью размещения линейного объекта – автомобильная дорога Городская свалка – Жебрен.		
Проект планировки территории		
Материалы по обоснованию		
Студия	Лист	Листов
П	20	27
000 "Землеустроитель"		

Схема организации движения транспорта (включая транспорт общего пользования) и пешеходов
Схема организации улично – дорожной сети
Схема вертикальной планировки территории, инженерной подготовки и инженерной защиты территории
Схема конструктивных и планировочных решений



- Условные обозначения**
- Граница территории проектирования
 - Граница зоны планируемого размещения линейного объекта
 - - - Ось существующей дороги
 - Газопровод
 - Нефтепровод
 - ВЛ 0,4кВ, 6кВ, 10кВ
 - - - Кабель связи
 - Направление движения пешеходов
 - ↔ Направление движения транспорта
 - ↔ Направление движения транспорта общего пользования
 - Остановочный пункт
 - 195,23 Черная (существующая) отметка рельефа
 - 185,23 Красная (проектная) отметка рельефа
 - +
 Характерная точка рельефа
- Категории сельских улиц и дорог**
- ПД Поселковая дорога
 - ГУ Главная улица
 - УЖ Улицы в жилой застройке
 - ВП Второстепенный проезд
 - ХП Хозяйственный проезд

Схема расположения листов чертежа



линия соединения с листом 20


Изм.	Кол.уч.	Лист	№ док.	Подпись	Дата
Разработал		Ефимов Д.М.			04.19
Проверил		Евсеева Н.А.			04.19

Проект планировки и проект межевания части территории Фроловского сельского поселения Пермского муниципального района Пермского края, с целью размещения линейного объекта – автомобильная дорога Городская свалка – Жебрен.					
Проект планировки территории Материалы по обоснованию			Стадия	Лист	Листов
			П	21	27
			000 "Землеустроитель"		

M 1:1000

формат А4+4

Схема организации движения транспорта (включая транспорт общего пользования) и пешеходов
Схема организации улично – дорожной сети
Схема вертикальной планировки территории, инженерной подготовки и инженерной защиты территории
Схема конструктивных и планировочных решений



Условные обозначения

- Граница территории проектирования
- Граница зоны планируемого размещения линейного объекта
- Ось существующей дороги
- Газопровод
- Нефтепровод
- ВЛ 0,4кВ, 6кВ, 10кВ
- Кабель связи
- Направление движения пешеходов
- Направление движения транспорта
- Направление движения транспорта общего пользования
- Остановочный пункт
- Черная (существующая) отметка рельефа
- Красная (проектная) отметка рельефа
- Характерная точка рельефа

Категории сельских улиц и дорог


- Поселковая дорога
- Главная улица
- Улица в жилой застройке
- Второстепенный проезд
- Хозяйственный проезд



M 1:1000

						линия соединения с листом 20			
						Проект планировки и проект межевания части территории Фроловского сельского поселения Пермского муниципального района Пермского края, с целью размещения линейного объекта – автомобильная дорога Городская свалка – Жебрен.			
Изм.	Кол.уч.	Лист	№ док	Подпись	Дата	Проект планировки территории Материалы по обоснованию	Стадия	Лист	Листов
Разработал	Ефимов Д.М.				04.19		П	22	27
Проверил	Евсеева Н.А.				04.19				
						000 "Землеустроитель"			
						формат А4+2			

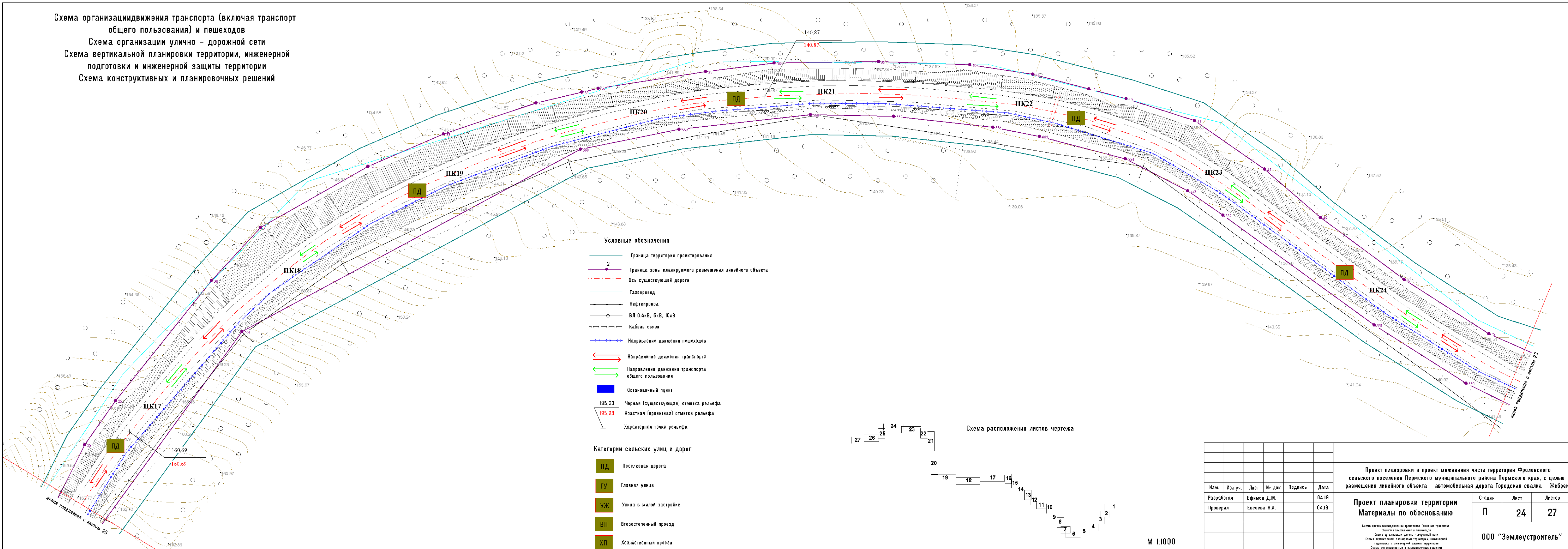
Схема организации движения транспорта (включая транспорт общего пользования) и пешеходов
 Схема организации улично – дорожной сети
 Схема вертикальной планировки территории, инженерной подготовки и инженерной защиты территории
 Схема конструктивных и планировочных решений



М 1:1000

Изм.						Кол.уч.						Лист						№ док						Подпись						Дата					
Разработал						Ефимов Д.М.						04.19						04.19						04.19											
Проверил						Евсеева Н.А.																													
Проект планировки и проект межевания части территории Фроловского сельского поселения Пермского муниципального района Пермского края, с целью размещения линейного объекта – автомобильная дорога Городская свалка – Жебрен.																		Стadia П			Лист 23			Листов 27											
Проект планировки территории Материалы по обоснованию																		ООО "Землеустроитель"																	

Схема организации движения транспорта (включая транспорт общего пользования) и пешеходов
 Схема организации улично – дорожной сети
 Схема вертикальной планировки территории, инженерной подготовки и инженерной защиты территории
 Схема конструктивных и планировочных решений



- Условные обозначения**
- Граница территории проектирования
 - Граница зоны планируемого размещения линейного объекта
 - - - Ось существующей дороги
 - Газопровод
 - Нефтепровод
 - ВЛ 0.4кВ, 6кВ, 10кВ
 - Кабель связи
 - Направление движения пешеходов
 - Направление движения транспорта
 - Направление движения транспорта общего пользования
 - ПД Остановочный пункт
 - 195.23 Черная (существующая) отметка рельефа
 - 195.23 Красная (проектная) отметка рельефа
 - Характерная точка рельефа

- Категории сельских улиц и дорог**
- ПД Поселковая дорога
 - ГУ Главная улица
 - УЖ Улица в жилой застройке
 - ВП Второстепенный проезд
 - ХП Хозяйственный проезд

















М 1:1000






Проект планировки и проект межевания части территории Фроловского сельского поселения Пермского муниципального района Пермского края, с целью размещения линейного объекта – автомобильная дорога Городская свалка – Жебрен.					
Изм.	Кол.уч.	Лист	№ док.	Подпись	Дата
Разработал	Ефимов Д.М.	04.19			
Проверил	Евсеева Н.А.	04.19			
Проект планировки территории Материалы по обоснованию			Стадия	Лист	Листов
			П	24	27
ООО "Землеустроитель"					

Схема организации движения транспорта (включая транспорт общего пользования) и пешеходов
 Схема организации улично – дорожной сети
 Схема вертикальной планировки территории, инженерной подготовки и инженерной защиты территории
 Схема конструктивных и планировочных решений

Условные обозначения

-  Граница территории проектирования
-  Граница зоны планируемого размещения линейного объекта
-  Ось существующей дороги
-  Газопровод
-  Нефтепровод
-  ВЛ 0,4кВ, 6кВ, 10кВ
-  Кабель связи
-  Направление движения пешеходов
-  Направление движения транспорта
-  Направление движения транспорта общего пользования
-  Остановочный пункт
-  195,23 Черная (существующая) отметка рельефа
-  195,23 Красная (проектная) отметка рельефа
-  Характерная точка рельефа

Категории сельских улиц и дорог

-  Поселковая дорога
-  Главная улица
-  Улица в жилой застройке
-  Второстепенный проезд
-  Хозяйственный проезд

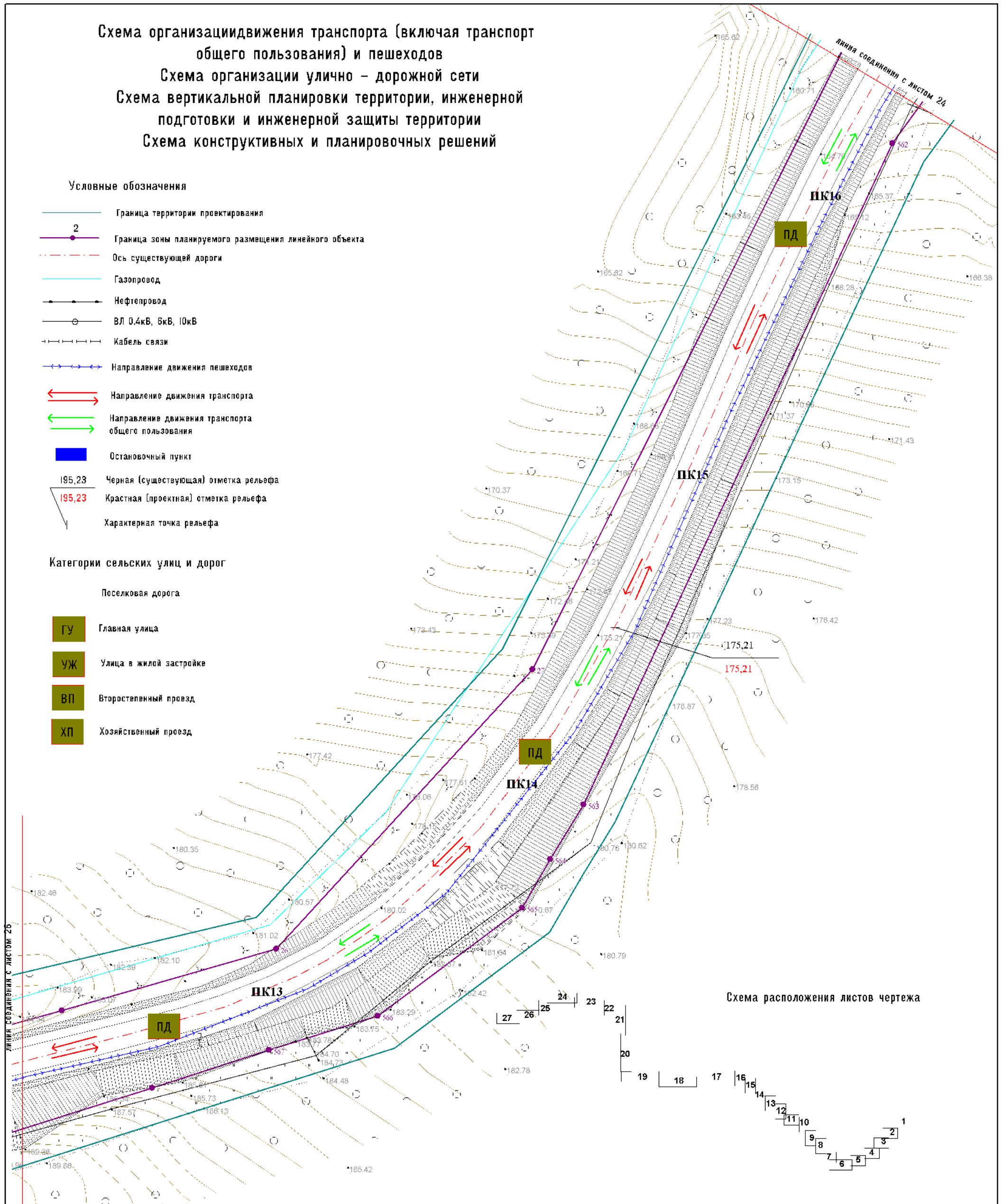


Схема расположения листов чертежа

Проект планировки и проект межевания части территории Фроловского сельского поселения Пермского муниципального района Пермского края, с целью размещения линейного объекта – автомобильная дорога Городская свалка – Жебрен.

Изм.	Кол.уч.	Лист	№ док	Подпись	Дата
Разработал		Ефимов Д.М.			04.19
Проверил		Евсеева Н.А.			04.19

Проект планировки территории
Материалы по обоснованию

Стадия	Лист	Листов
П	25	27

Схема организации движения транспорта (включая транспорт общего пользования) и пешеходов
 Схема организации улично – дорожной сети
 Схема вертикальной планировки территории, инженерной подготовки и инженерной защиты территории
 Схема конструктивных и планировочных решений

000 "Землеустроитель"

М 1:1000

формат А4+2

Схема организации движения транспорта (включая транспорт общего пользования) и пешеходов
 Схема организации улично – дорожной сети
 Схема вертикальной планировки территории, инженерной подготовки и инженерной защиты территории
 Схема конструктивных и планировочных решений

- Условные обозначения**
- Граница территории проектирования
 - Граница зоны планируемого размещения линейного объекта
 - Ось существующей дороги
 - Газопровод
 - Нефтепровод
 - ВЛ 0.4кВ, 6кВ, 10кВ
 - Кабель связи
 - Направление движения пешеходов
 - Направление движения транспорта
 - Направление движения транспорта общего пользования
 - Остановочный пункт
 - Черная (существующая) отметка рельефа
 - Красная (проектная) отметка рельефа
 - Характерная точка рельефа

Категории сельских улиц и дорог

- ПД Поселковая дорога
- ГУ Главная улица
- УЖ Улица в жилой застройке
- ВП Второстепенный проезд
- ХП Хозяйственный проезд

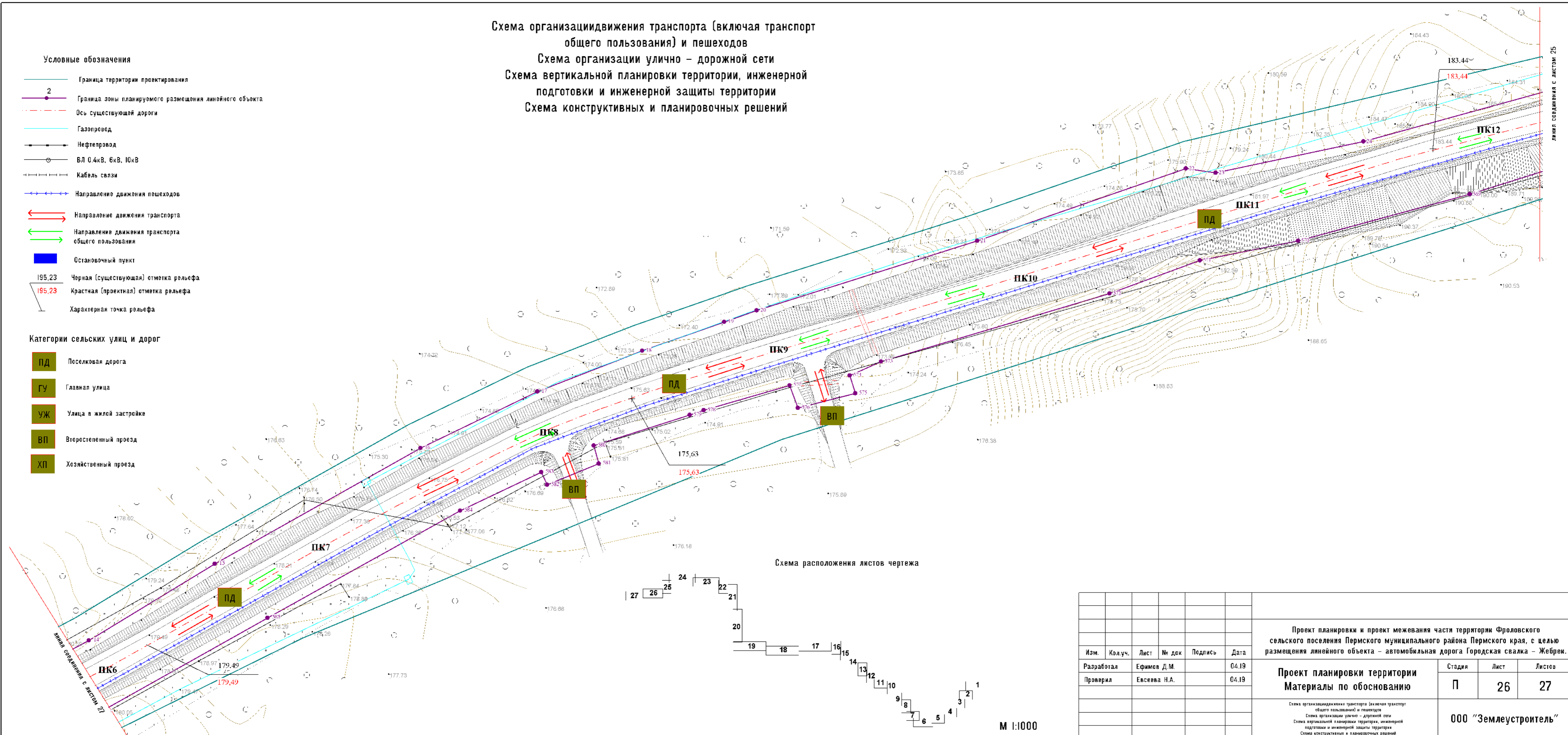
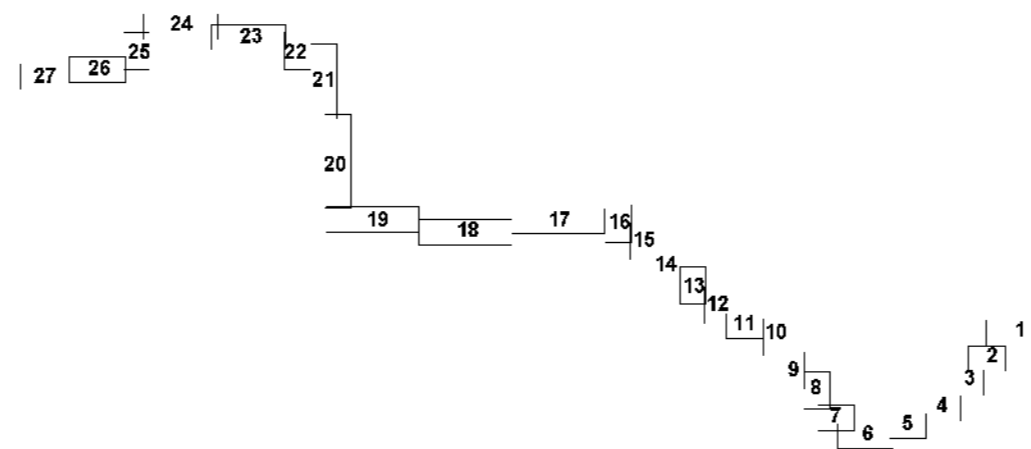


Схема расположения листов чертежа




М 1:1000

Проект планировки и проект межевания части территории Фроловского сельского поселения Пермского муниципального района Пермского края, с целью размещения линейного объекта – автомобильная дорога Городская свалка – Жебрен.					
Изм.	Кол.уч.	Лист	№ док	Подпись	Дата
Разработал	Ефимов Д.М.				04.19
Проверил	Евсеева Н.А.				04.19
Проект планировки территории				Стадия	Лист
Материалы по обоснованию				П	26
Схема организации движения транспорта (включая транспорт общего пользования) и пешеходов Схема организации улично – дорожной сети Схема вертикальной планировки территории, инженерной подготовки и инженерной защиты территории Схема конструктивных и планировочных решений				Листов	27
000 "Землеустроитель"					

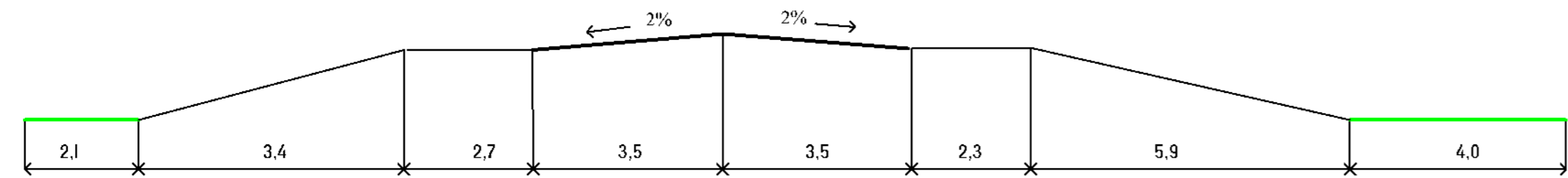
формат А4+3

Схема организации движения транспорта (включая транспорт общего пользования) и пешеходов
 Схема организации улично – дорожной сети
 Схема вертикальной планировки территории, инженерной подготовки и инженерной защиты территории
 Схема конструктивных и планировочных решений



- Условные обозначения**
- Граница территории проектирования
 - 2 Граница зоны планируемого размещения линейного объекта
 - - - Ось существующей дороги
 - Газопровод
 - Нефтепровод
 - ВЛ 0,4кВ, 6кВ, 10кВ
 - - - Кабель связи
 - Направление движения пешеходов
 - Направление движения транспорта
 - Направление движения транспорта общего пользования
 - Остановочный пункт
 - 195,23 Черная (существующая) отметка рельефа
 - 195,23 Красная (проектная) отметка рельефа
 - ⊕ Характерная точка рельефа
- Категории сельских улиц и дорог**
- ПД Поселковая дорога
 - ГУ Главная улица
 - УЖ Улица в жилой застройке
 - ВП Второстепенный проезд
 - ХП Хозяйственный проезд

Поперечный профиль Д - Д



М 1:1000

Изм.	Кол.уч.	Лист	№ док	Подпись	Дата
Разработал	Ефимов Д.М.				04.19
Проверил	Евсеева Н.А.				04.19

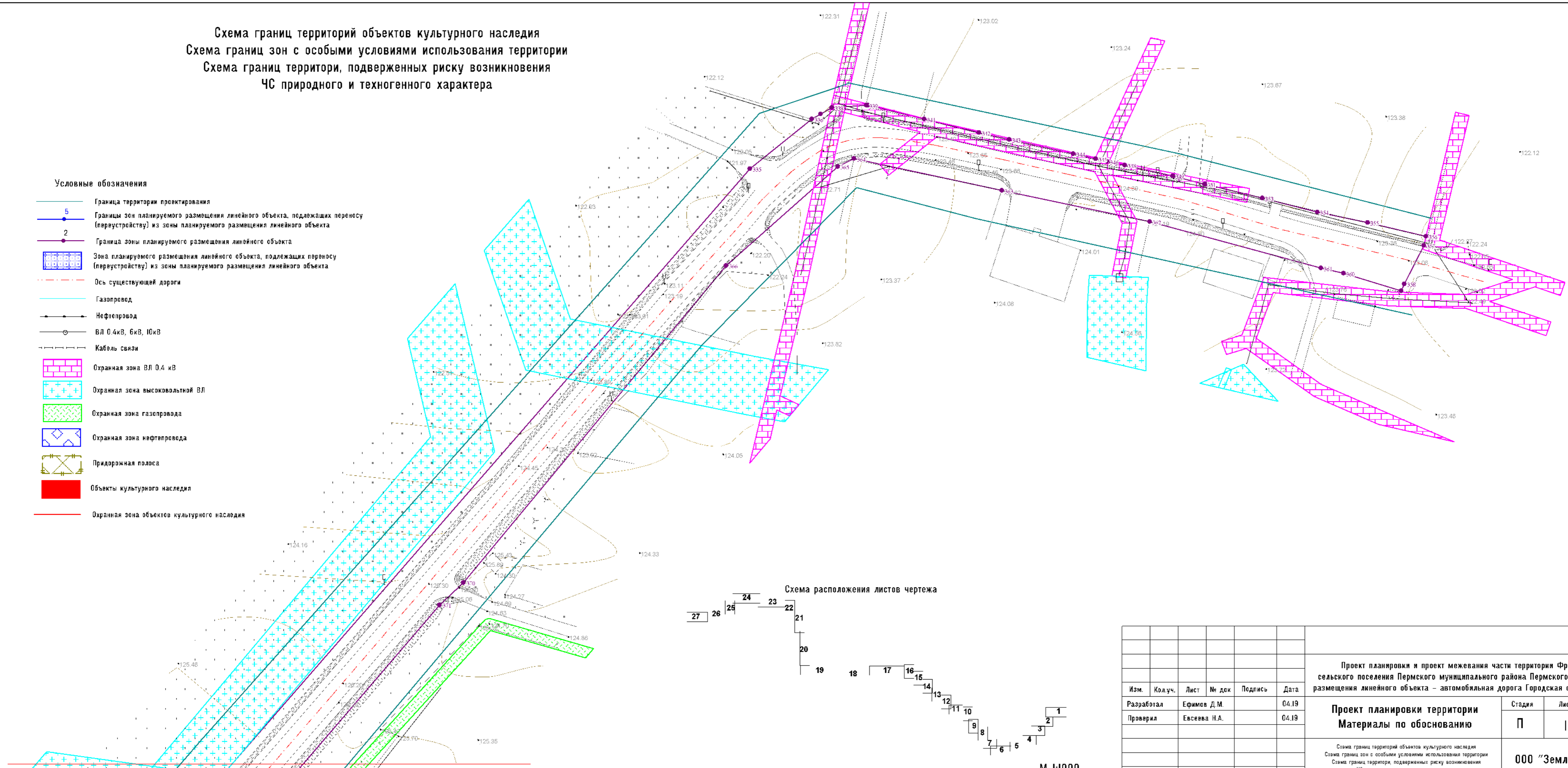
Проект планировки и проект межевания части территории Фроловского сельского поселения Пермского муниципального района Пермского края, с целью размещения линейного объекта – автомобильная дорога Городская свалка – Жибрен.

Проект планировки территории Материалы по обоснованию	Стадия	Лист	Листов
	П	27	27

000 "Землеустроитель"

Схема границ территорий объектов культурного наследия
 Схема границ зон с особыми условиями использования территории
 Схема границ территории, подверженных риску возникновения
 ЧС природного и техногенного характера

- Условные обозначения
- Граница территории проектирования
 - Границы зон планируемого размещения линейного объекта, подлежащих переносу (перустройству) из зоны планируемого размещения линейного объекта
 - Граница зоны планируемого размещения линейного объекта
 - Зона планируемого размещения линейного объекта, подлежащих переносу (перустройству) из зоны планируемого размещения линейного объекта
 - Ось существующей дороги
 - Газопровод
 - Нефтепровод
 - ВЛ 0,4кВ, 6кВ, 10кВ
 - Кабель связи
 - Охранная зона ВЛ 0,4 кВ
 - Охранная зона высоковольтной ВЛ
 - Охранная зона газопровода
 - Охранная зона нефтепровода
 - Придорожная полоса
 - Объекты культурного наследия
 - Охранная зона объектов культурного наследия



Изм.	Кол.уч.	Лист	№ док	Подпись	Дата	Проект планировки и проект межевания части территории Фроловского сельского поселения Пермского муниципального района Пермского края, с целью размещения линейного объекта – автомобильная дорога Городская свалка – Жебрей.			
Разработал	Ефимов Д.М.				04.19	Проект планировки территории	Стадия	Лист	Листов
Проверил	Евсеева Н.А.				04.19		П	1	27
						Схема границ территорий объектов культурного наследия Схема границ зон с особыми условиями использования территории Схема границ территории, подверженных риску возникновения ЧС природного и техногенного характера	ООО "Землеустроитель"		
							формат А4+3		

линия соединения с листом 2

Схема границ территорий объектов культурного наследия
Схема границ зон с особыми условиями использования территории
Схема границ территории, подверженных риску возникновения
ЧС природного и техногенного характера

Условные обозначения

- Граница территории проектирования
- Границы зон планируемого размещения линейного объекта, подлежащих переносу (перустройству) из зоны планируемого размещения линейного объекта
- Граница зоны планируемого размещения линейного объекта
- Зона планируемого размещения линейного объекта, подлежащих переносу (перустройству) из зоны планируемого размещения линейного объекта
- Ось существующей дороги
- Газопровод
- Нефтепровод
- ВЛ 0.4кВ, 6кВ, 10кВ
- Кабель связи
- Охранная зона ВЛ 0.4 кВ
- Охранная зона высоковольтной ВЛ
- Охранная зона газопровода
- Охранная зона нефтепровода
- Придорожная полоса
- Объекты культурного наследия
- Охранная зона объектов культурного наследия

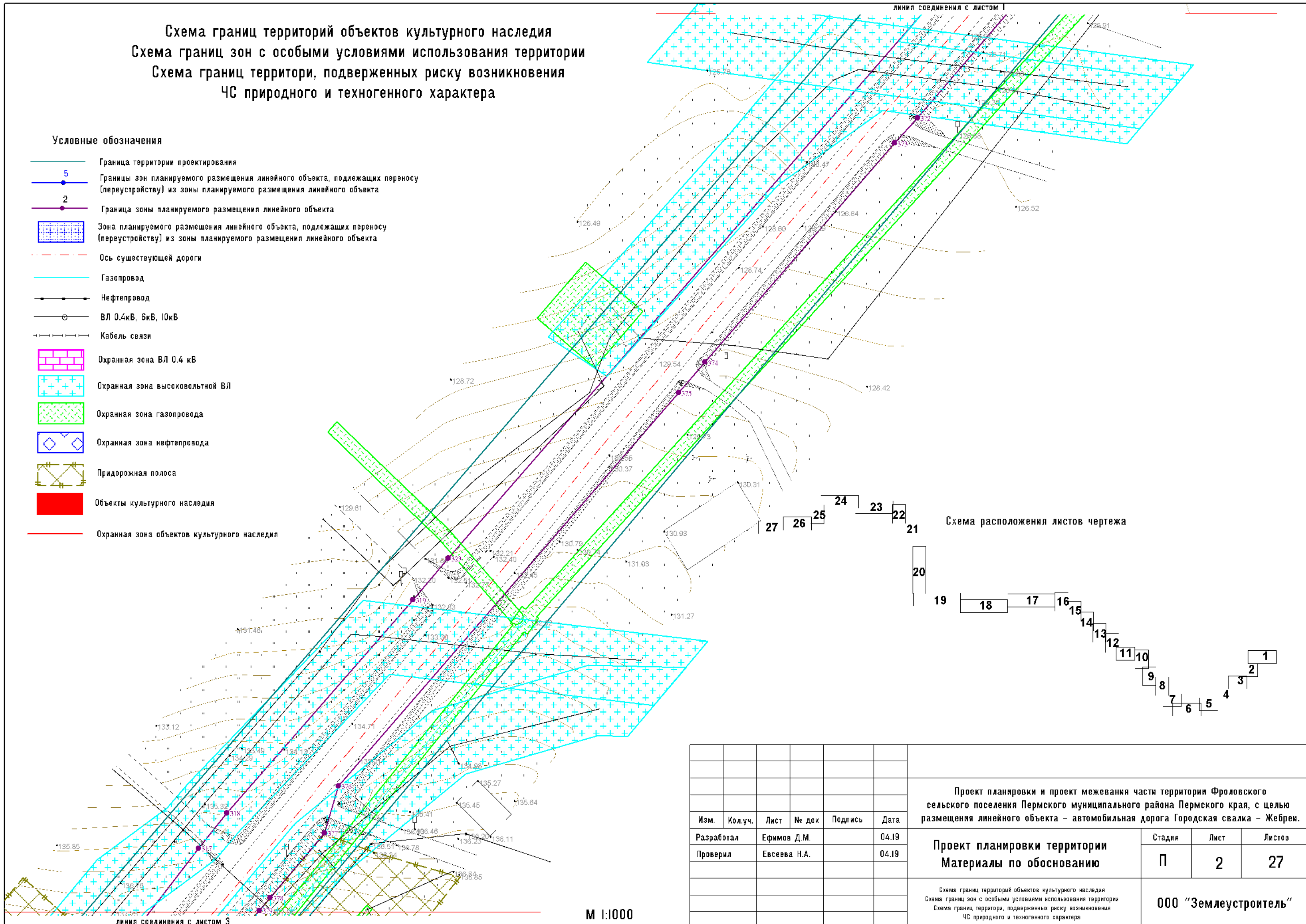


Схема расположения листов чертежа



М 1:1000

						Проект планировки и проект межевания части территории Фроловского сельского поселения Пермского муниципального района Пермского края, с целью размещения линейного объекта – автомобильная дорога Городская свалка – Жебрен.			
Изм.	Кол.уч.	Лист	№ док	Подпись	Дата	Проект планировки территории Материалы по обоснованию	Стадия	Лист	Листов
							П	2	27
						ООО "Землеустроитель"			

Схема границ территорий объектов культурного наследия
 Схема границ зон с особыми условиями использования территории
 Схема границ территории, подверженных риску возникновения
 ЧС природного и техногенного характера

Условные обозначения

- Граница территории проектирования
- Границы зон планируемого размещения линейного объекта, подлежащих переносу (перустройству) из зоны планируемого размещения линейного объекта
- Граница зоны планируемого размещения линейного объекта
- Зона планируемого размещения линейного объекта, подлежащих переносу (перустройству) из зоны планируемого размещения линейного объекта
- Ось существующей дороги
- Газопровод
- Нефтепровод
- ВЛ 0.4кВ, 6кВ, 10кВ
- Кабель связи
- Охранная зона ВЛ 0.4 кВ
- Охранная зона высоковольтной ВЛ
- Охранная зона газопровода
- Охранная зона нефтепровода
- Придорожная полоса
- Объекты культурного наследия
- Охранная зона объектов культурного наследия

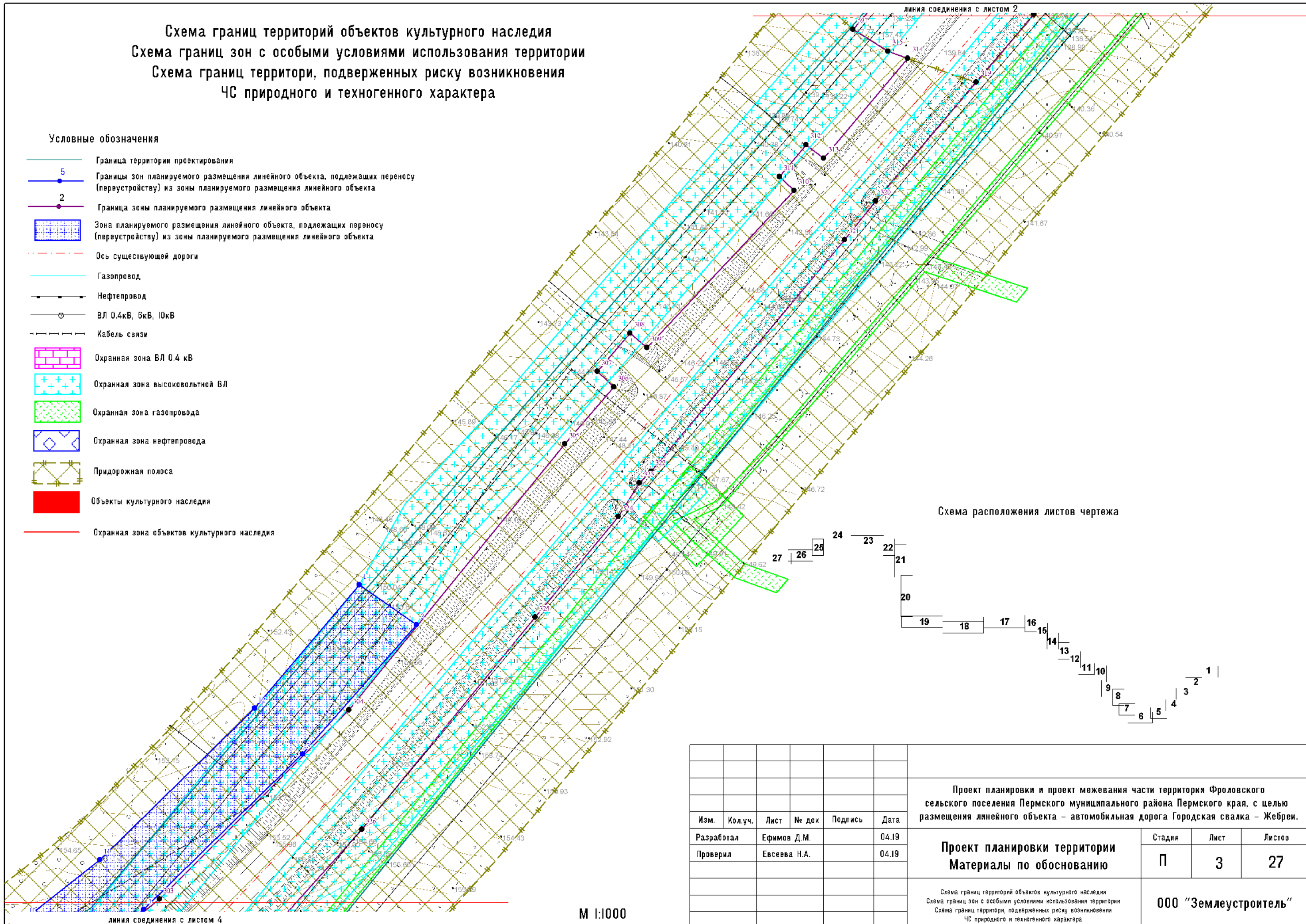
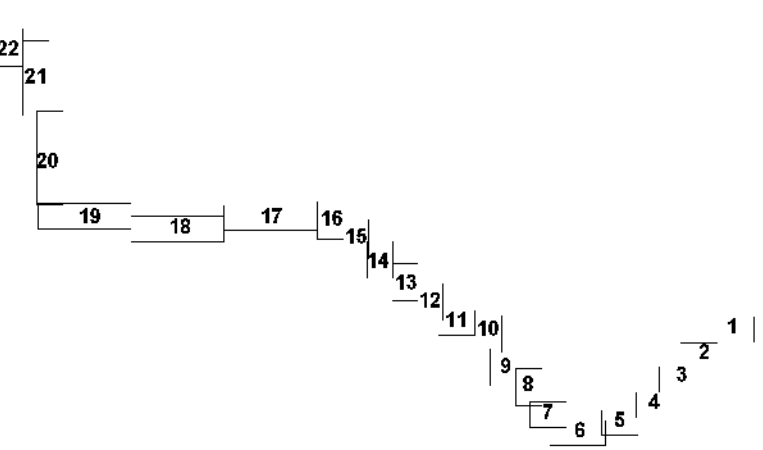


Схема расположения листов чертежа




М 1:1000

Проект планировки и проект межевания части территории Фроловского сельского поселения Пермского муниципального района Пермского края, с целью размещения линейного объекта – автомобильная дорога Городская свалка – Жебрен.					
Изм.	Кол.уч.	Лист	№ док	Подпись	Дата
Разработал	Ефимов Д.М.				04.19
Проверил	Евсеева Н.А.				04.19
Проект планировки территории					
Материалы по обоснованию					
Схема границ территорий объектов культурного наследия Схема границ зон с особыми условиями использования территории Схема границ территории, подверженных риску возникновения ЧС природного и техногенного характера					
		Стадия	Лист	Листов	
		П	3	27	
ООО "Землеустроитель"					

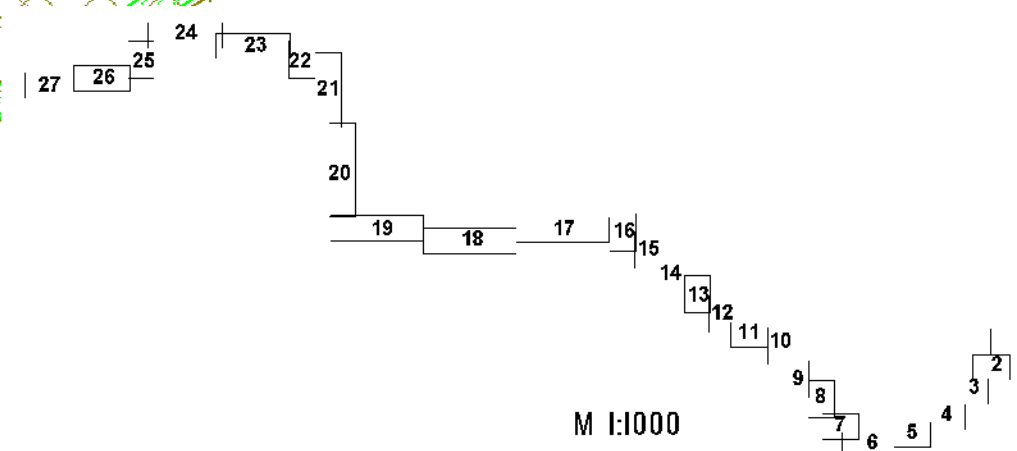
формат А4+2

Схема границ территорий объектов культурного наследия
 Схема границ зон с особыми условиями использования территории
 Схема границ территории, подверженных риску возникновения
 ЧС природного и техногенного характера



- Условные обозначения**
- Граница территории проектирования
 - 5 Границы зон планируемого размещения линейного объекта, подлежащих переносу (перустройству) из зоны планируемого размещения линейного объекта
 - 2 Граница зоны планируемого размещения линейного объекта
 - Зона планируемого размещения линейного объекта, подлежащих переносу (перустройству) из зоны планируемого размещения линейного объекта
 - Ось существующей дороги
 - Газопровод
 - Нефтепровод
 - ВЛ 0.4кВ, 6кВ, 10кВ
 - Кабель связи
 - Охранная зона ВЛ 0.4 кВ
 - Охранная зона высоковольтной ВЛ
 - Охранная зона газопровода
 - Охранная зона нефтепровода
 - Придорожная полоса
 - Объекты культурного наследия
 - Охранная зона объектов культурного наследия

Схема расположения листов чертежа













М 1:1000

Изм.	Кол.уч.	Лист	№ док.	Подпись	Дата
Разработал		Ефимов Д.М.			04.19
Проверил		Евсеева Н.А.			04.19

Проект планировки и проект межевания части территории Фроловского сельского поселения Пермского муниципального района Пермского края, с целью размещения линейного объекта – автомобильная дорога Городская свалка – Жебрен.			
Проект планировки территории	Стадия	Лист	Листов
	П	4	27
000 "Землеустроитель" Схема границ территорий объектов культурного наследия Схема границ зон с особыми условиями использования территории Схема границ территории, подверженных риску возникновения ЧС природного и техногенного характера			

Схема границ территорий объектов культурного наследия
Схема границ зон с особыми условиями использования территории
Схема границ территории, подверженных риску возникновения ЧС природного и техногенного характера

Условные обозначения

-  Граница территории проектирования
-  5 Границы зон планируемого размещения линейного объекта, подлежащих переносу (переустройству) из зоны планируемого размещения линейного объекта
-  2 Граница зоны планируемого размещения линейного объекта
-  Зона планируемого размещения линейного объекта, подлежащих переносу (переустройству) из зоны планируемого размещения линейного объекта
-  Ось существующей дороги
-  Газопровод
-  Нефтепровод
-  ВЛ 0.4кВ, 6кВ, 10кВ
-  Кабель связи
-  Охранная зона ВЛ 0.4 кВ
-  Охранная зона высоковольтной ВЛ
-  Охранная зона газопровода
-  Охранная зона нефтепровода
-  Придорожная полоса
-  Объекты культурного наследия
-  Охранная зона объектов культурного наследия

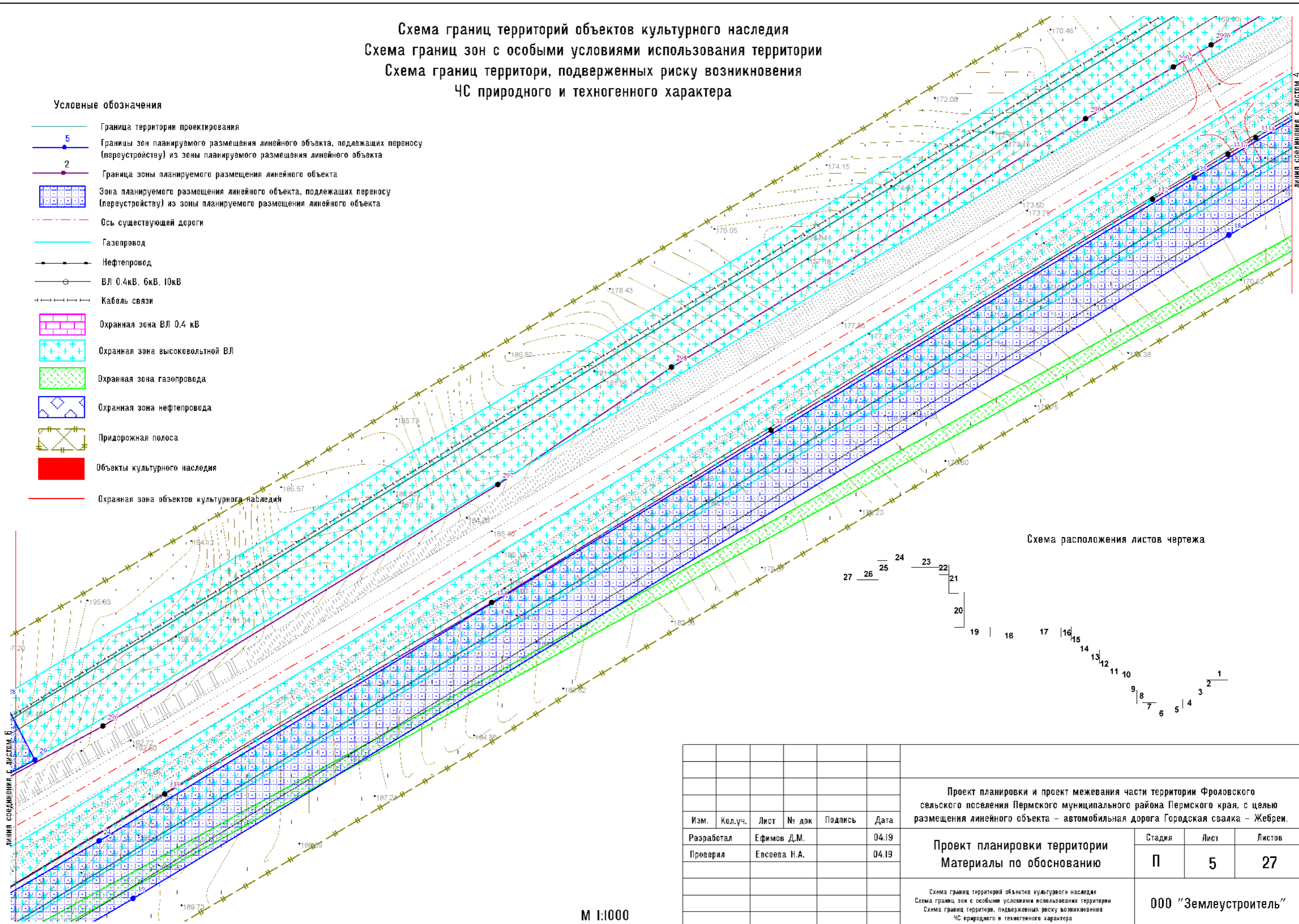
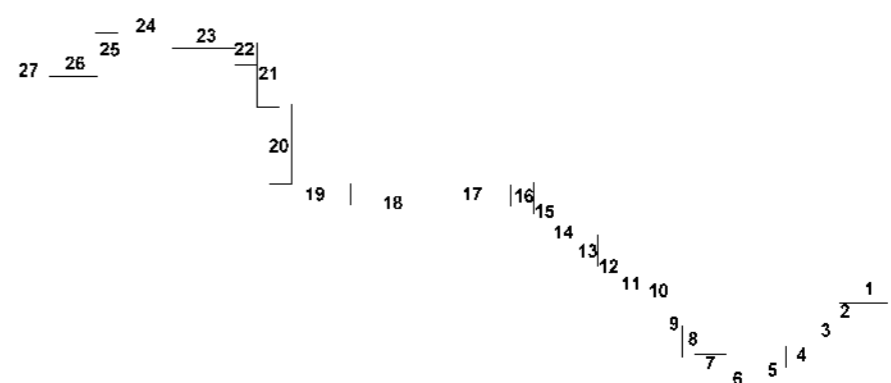


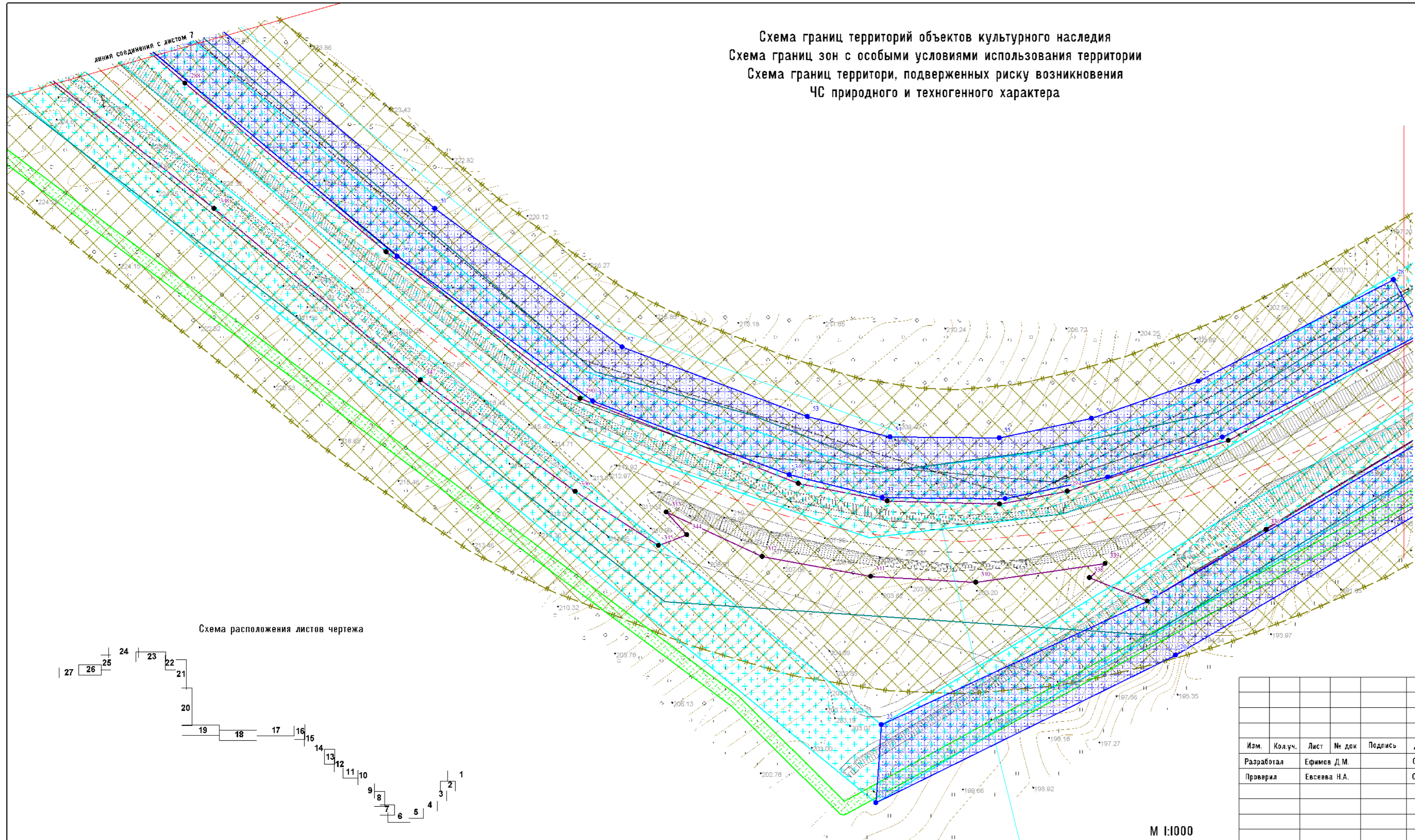
Схема расположения листов чертежа



М 1:1000

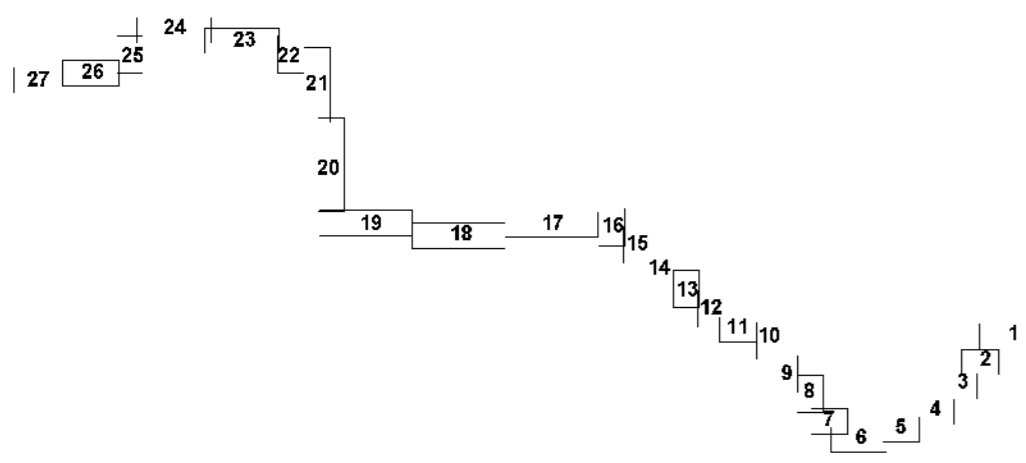
						Проект планировки и проект межевания части территории Фроловского сельского поселения Пермского муниципального района Пермского края, с целью размещения линейного объекта – автомобильная дорога Городская свалка – Жебрей.			
Изм.	Кол.уч.	Лист	№ док	Подпись	Дата	Проект планировки территории Материалы по обоснованию	Стадия	Лист	Листов
							П	5	27
						ООО "Землеустроитель"			
						форма А412			

Схема границ территорий объектов культурного наследия
 Схема границ зон с особыми условиями использования территории
 Схема границ территории, подверженных риску возникновения
 ЧС природного и техногенного характера



- Условные обозначения**
- Граница территории проектирования
 - Границы зон планируемого размещения линейного объекта, подлежащих переносу (перестройству) из зоны планируемого размещения линейного объекта
 - Граница зоны планируемого размещения линейного объекта
 - Зона планируемого размещения линейного объекта, подлежащих переносу (перестройству) из зоны планируемого размещения линейного объекта
 - Ось существующей дороги
 - Газопровод
 - Нефтепровод
 - ВЛ 0.4кВ, 6кВ, 10кВ
 - Кабель связи
 - Охранная зона ВЛ 0.4 кВ
 - Охранная зона высоковольтной ВЛ
 - Охранная зона газопровода
 - Охранная зона нефтепровода
 - Придорожная полоса
 - Объекты культурного наследия
 - Охранная зона объектов культурного наследия

Схема расположения листов чертежа



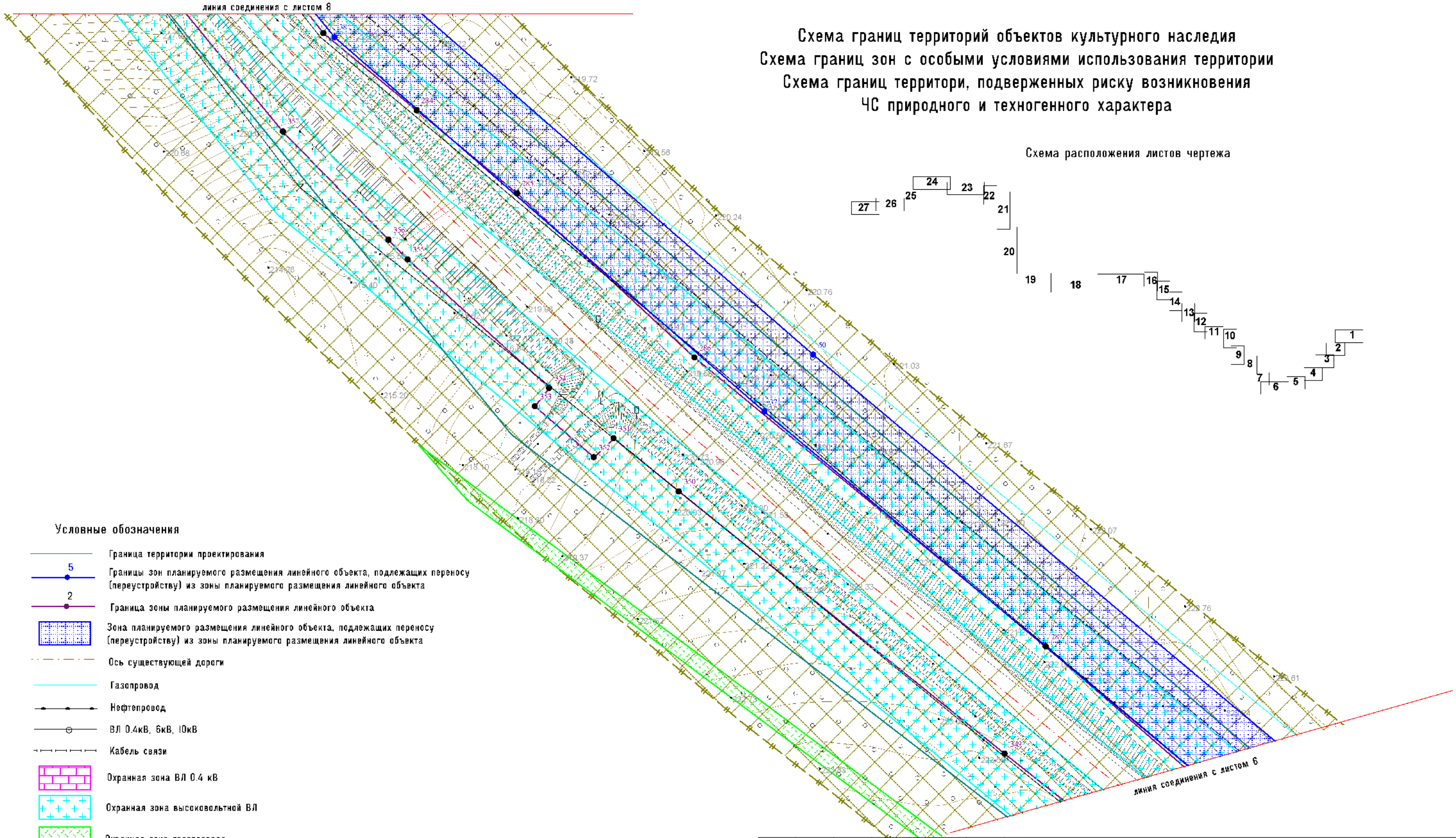
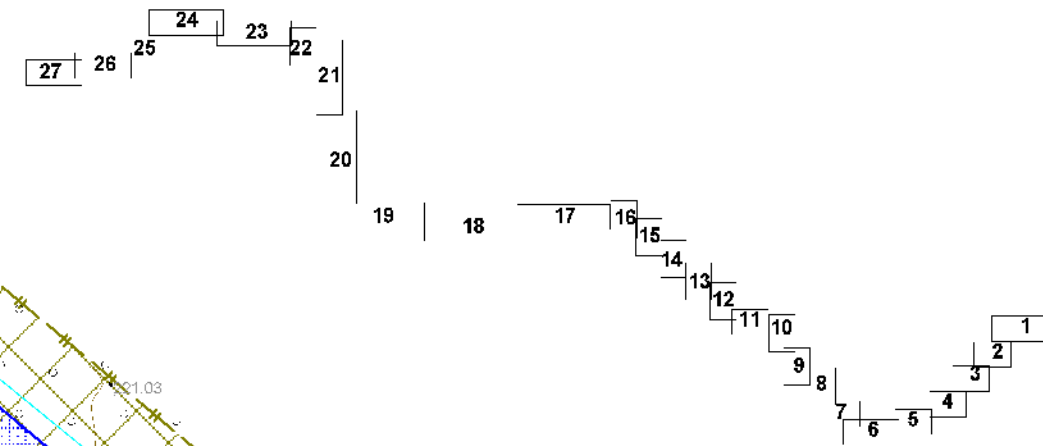
М 1:1000

Изм.	Кол.уч.	Лист	№ док.	Подпись	Дата
Разработал		Ефимов Д.М.			04.19
Проверил		Евсеева Н.А.			04.19

Проект планировки и проект межевания части территории Фроловского сельского поселения Пермского муниципального района Пермского края, с целью размещения линейного объекта – автомобильная дорога Городская свалка – Жебрей.					
Проект планировки территории Материалы по обоснованию			Стадия П	Лист 6	Листов 27
Схема границ территорий объектов культурного наследия Схема границ зон с особыми условиями использования территории Схема границ территории, подверженных риску возникновения ЧС природного и техногенного характера			ООО "Землеустроитель"		

Схема границ территорий объектов культурного наследия
 Схема границ зон с особыми условиями использования территории
 Схема границ территории, подверженных риску возникновения
 ЧС природного и техногенного характера

Схема расположения листов чертежа



Условные обозначения

- Граница территории проектирования
- Границы зон планируемого размещения линейного объекта, подлежащих переносу (перустройству) из зоны планируемого размещения линейного объекта
- Граница зоны планируемого размещения линейного объекта
- Зона планируемого размещения линейного объекта, подлежащих переносу (перустройству) из зоны планируемого размещения линейного объекта
- Ось существующей дороги
- Газопровод
- Нефтепровод
- ВЛ 0.4кВ, 6кВ, 10кВ
- Кабель связи
- Охранная зона ВЛ 0.4 кВ
- Охранная зона высоковольтной ВЛ
- Охранная зона газопровода
- Охранная зона нефтепровода
- Придорожная полоса
- Объекты культурного наследия
- Охранная зона объектов культурного наследия

М 1:1000







Изм.	Кол.уч.	Лист	№ док	Подпись	Дата	Проект планировки территории			
						Проект планировки и проект межевания части территории Фроловского сельского поселения Пермского муниципального района Пермского края, с целью размещения линейного объекта – автомобильная дорога Городская свалка – Жебрен.			
Разработал		Ефимов Д.М.			04.19	Материалы по обоснованию	Стадия	Лист	Листов
Проверил		Евсеева Н.А.			04.19		П	7	27
						000 "Землеустроитель"			

формат А4+2

**Схема границ территорий объектов культурного наследия
Схема границ зон с особыми условиями использования территории
Схема границ территории, подверженных риску возникновения
ЧС природного и техногенного характера**

линия соединения с листом 9

Условные обозначения

-  Граница территории проектирования
-  Границы зон планируемого размещения линейного объекта, подлежащих переносу (перустройству) из зоны планируемого размещения линейного объекта
-  Граница зоны планируемого размещения линейного объекта
-  Зона планируемого размещения линейного объекта, подлежащих переносу (перустройству) из зоны планируемого размещения линейного объекта
-  Ось существующей дороги
-  Газопровод
-  Нефтепровод
-  ВЛ 0,4кВ, 6кВ, 10кВ
-  Кабель связи
-  Охранная зона ВЛ 0,4 кВ
-  Охранная зона высоковольтной ВЛ
-  Охранная зона газопровода
-  Охранная зона нефтепровода
-  Придорожная полоса
-  Объекты культурного наследия
-  Охранная зона объектов культурного наследия

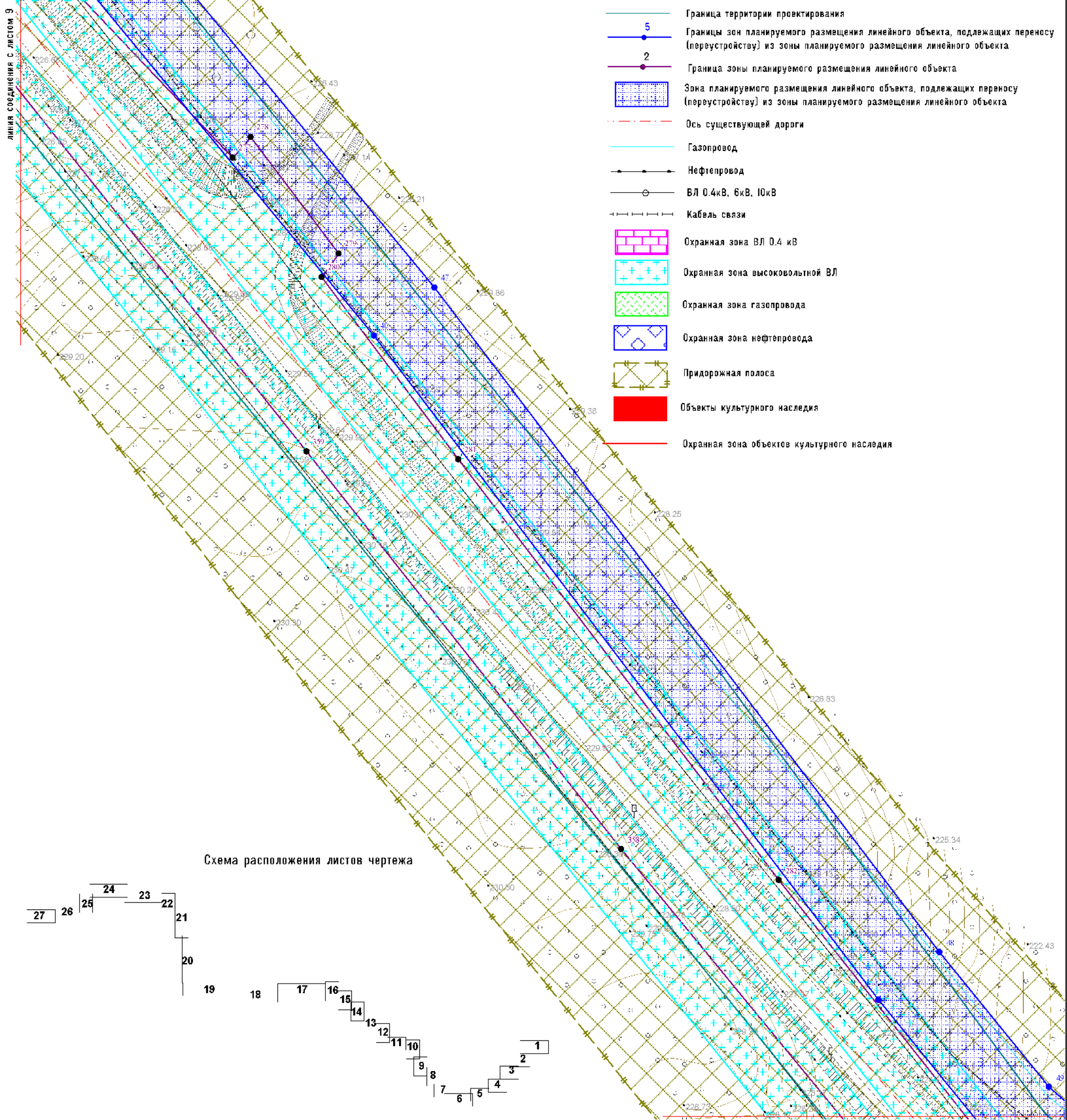
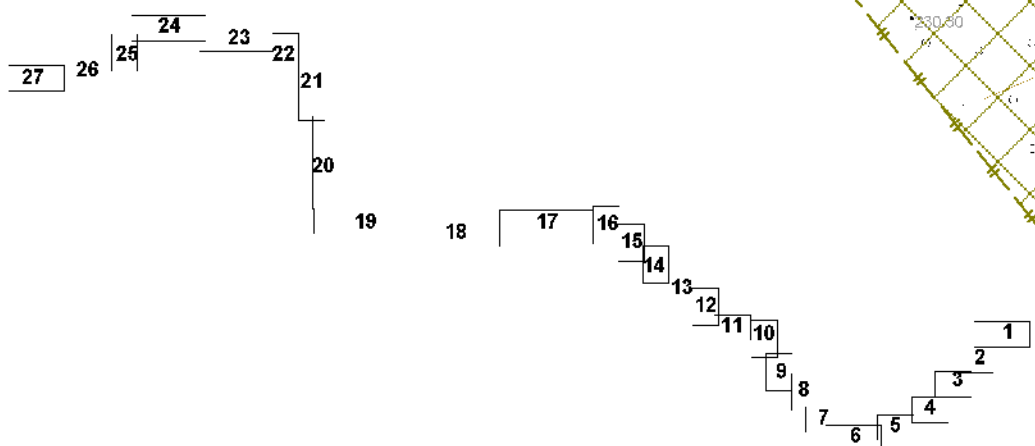


Схема расположения листов чертежа

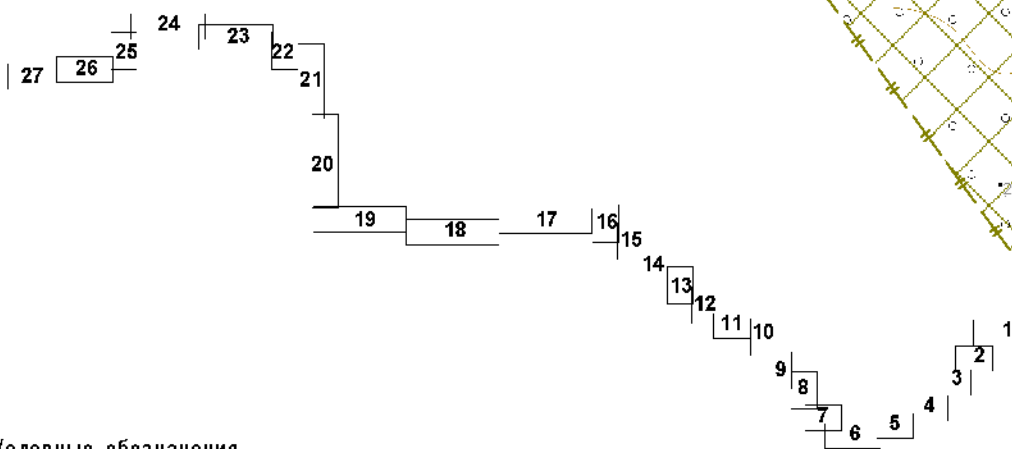


М 1:1000










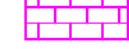






						Проект планировки и проект межевания части территории Фроловского сельского поселения Пермского муниципального района Пермского края, с целью размещения линейного объекта – автомобильная дорога Городская свалка – Жебрен.			
Изм.	Кол.уч.	Лист	№ док	Подпись	Дата	Проект планировки территории Материалы по обоснованию	Стадия	Лист	Листов
							П	8	27
						Схема границ территорий объектов культурного наследия Схема границ зон с особыми условиями использования территории Схема границ территории, подверженных риску возникновения ЧС природного и техногенного характера			
						ООО "Землеустроитель"			

Схема границ территорий объектов культурного наследия
 Схема границ зон с особыми условиями использования территории
 Схема границ территории, подверженных риску возникновения
 ЧС природного и техногенного характера

Схема расположения листов чертежа



Условные обозначения

-  Граница территории проектирования
-  5 Границы зон планируемого размещения линейного объекта, подлежащих переносу (переустройству) из зоны планируемого размещения линейного объекта
-  2 Граница зоны планируемого размещения линейного объекта
-  Зона планируемого размещения линейного объекта, подлежащих переносу (переустройству) из зоны планируемого размещения линейного объекта
-  Ось существующей дороги
-  Газопровод
-  Нефтепровод
-  ВЛ 0.4кВ, 6кВ, 10кВ
-  Кабель связи
-  Охранная зона ВЛ 0.4 кВ
-  Охранная зона высоковольтной ВЛ
-  Охранная зона газопровода
-  Охранная зона нефтепровода
-  Придорожная полоса
-  Объекты культурного наследия
-  Охранная зона объектов культурного наследия

М 1:1000

Изм.	Кол.уч.	Лист	№ док	Подпись	Дата
Разработал		Ефимов Д.М.			04.19
Проверил		Евсеева Н.А.			04.19

Проект планировки и проект межевания части территории Фроловского сельского поселения Пермского муниципального района Пермского края, с целью размещения линейного объекта – автомобильная дорога Городская свалка – Жебрен.

Проект планировки территории
Материалы по обоснованию

Стадия	Лист	Листов
П	9	27


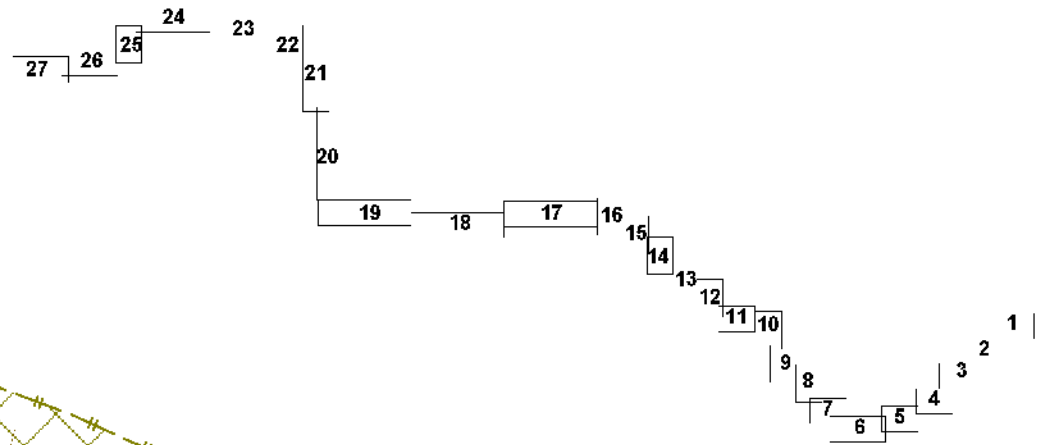
Схема границ территорий объектов культурного наследия
Схема границ зон с особыми условиями использования территории
Схема границ территории, подверженных риску возникновения
ЧС природного и техногенного характера

ООО "Землеустроитель"

формат А4+2

**Схема границ территорий объектов культурного наследия
Схема границ зон с особыми условиями использования территории
Схема границ территории, подверженных риску возникновения
ЧС природного и техногенного характера**

Схема расположения листов чертежа



Условные обозначения

- Граница территории проектирования
- Границы зон планируемого размещения линейного объекта, подлежащих переносу (переустройству) из зоны планируемого размещения линейного объекта
- Граница зоны планируемого размещения линейного объекта
- Зона планируемого размещения линейного объекта, подлежащих переносу (переустройству) из зоны планируемого размещения линейного объекта
- Ось существующей дороги
- Газопровод
- Нефтепровод
- ВЛ 0.4кВ, 6кВ, 10кВ
- Кабель связи
- Охранная зона ВЛ 0.4 кВ
- Охранная зона высоковольтной ВЛ
- Охранная зона газопровода
- Охранная зона нефтепровода
- Придорожная полоса
- Объекты культурного наследия
- Охранная зона объектов культурного наследия

M 1:1000

Изм.	Кол.уч.	Лист	№ док	Подпись	Дата
Разработал		Ефимов Д.М.			04.19
Проверил		Евсеева Н.А.			04.19

Проект планировки и проект межевания части территории Фроловского сельского поселения Пермского муниципального района Пермского края, с целью размещения линейного объекта – автомобильная дорога Городская свалка – Жебрен.

**Проект планировки территории
Материалы по обоснованию**

Стадия	Лист	Листов
П	10	27


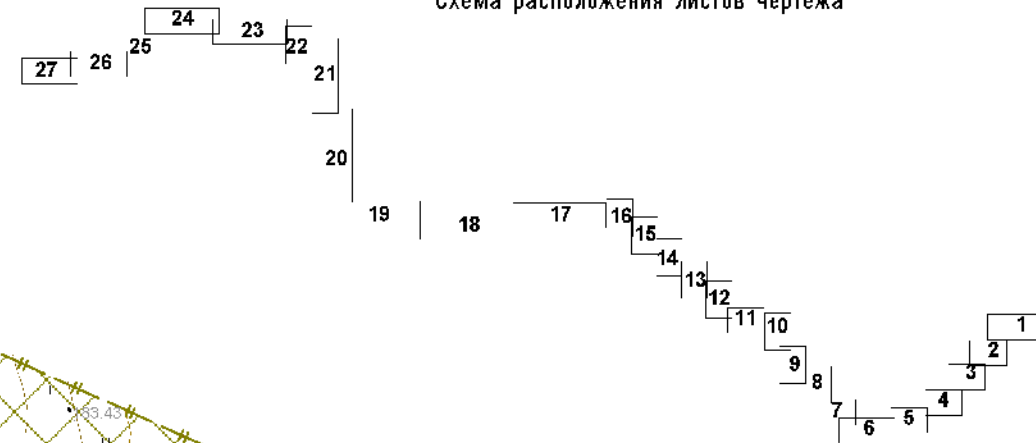
Схема границ территорий объектов культурного наследия
Схема границ зон с особыми условиями использования территории
Схема границ территории, подверженных риску возникновения
ЧС природного и техногенного характера

000 "Землеустроитель"

формат А4+2

Схема границ территорий объектов культурного наследия
Схема границ зон с особыми условиями использования территории
Схема границ территории, подверженных риску возникновения ЧС природного и техногенного характера

Схема расположения листов чертежа



Условные обозначения

- Граница территории проектирования
- 5 Границы зон планируемого размещения линейного объекта, подлежащих переносу (перустройству) из зоны планируемого размещения линейного объекта
- 2 Граница зоны планируемого размещения линейного объекта
- Зона планируемого размещения линейного объекта, подлежащих переносу (перустройству) из зоны планируемого размещения линейного объекта
- Ось существующей дороги
- Газопровод
- Нефтепровод
- ВЛ 0.4кВ, 6кВ, 10кВ
- Кабель связи
- Охранная зона ВЛ 0.4 кВ
- Охранная зона высоковольтной ВЛ
- Охранная зона газопровода
- Охранная зона нефтепровода
- Придорожная полоса
- Объекты культурного наследия
- Охранная зона объектов культурного наследия

М 1:1000

Изм.	Кол.уч.	Лист	№ док	Подпись	Дата
Разработал		Ефимов Д.М.			04.19
Проверил		Евсеева Н.А.			04.19

Проект планировки и проект межевания части территории Фроловского сельского поселения Пермского муниципального района Пермского края, с целью размещения линейного объекта – автомобильная дорога Городская свалка – Жебрии.

Проект планировки территории
Материалы по обоснованию

Стадия	Лист	Листов
П	II	27

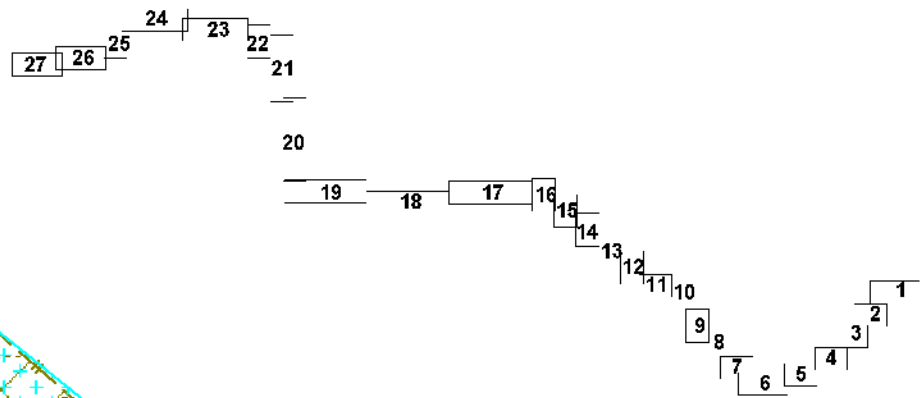
Схема границ территорий объектов культурного наследия
 Схема границ зон с особыми условиями использования территории
 Схема границ территории, подверженных риску возникновения ЧС природного и техногенного характера

ООО "Землеустроитель"

формат А4+2

Схема границ территорий объектов культурного наследия
Схема границ зон с особыми условиями использования территории
Схема границ территории, подверженных риску возникновения
ЧС природного и техногенного характера

Схема расположения листов чертежа



линия соединения с листом 13

линия соединения с листом 11

Условные обозначения

- Граница территории проектирования
- Границы зон планируемого размещения линейного объекта, подлежащих переносу (перустройству) из зоны планируемого размещения линейного объекта
- Граница зоны планируемого размещения линейного объекта
- Зона планируемого размещения линейного объекта, подлежащих переносу (перустройству) из зоны планируемого размещения линейного объекта
- Ось существующей дороги
- Газопровод
- Нефтепровод
- ВЛ 0.4кВ, 6кВ, 10кВ
- Кабель связи
- Охранная зона ВЛ 0.4 кВ
- Охранная зона высоковольтной ВЛ
- Охранная зона газопровода
- Охранная зона нефтепровода
- Придорожная полоса
- Объекты культурного наследия
- Охранная зона объектов культурного наследия

M 1:1000

Изм.	Кол.уч.	Лист	№ док	Подпись	Дата
Разработал		Ефимов Д.М.			04.19
Проверил		Евсеева Н.А.			04.19

Проект планировки и проект межевания части территории Фроловского сельского поселения Пермского муниципального района Пермского края, с целью размещения линейного объекта – автомобильная дорога Городская свалка – Жебрен.

Проект планировки территории
Материалы по обоснованию

Стадия	Лист	Листов
П	12	27

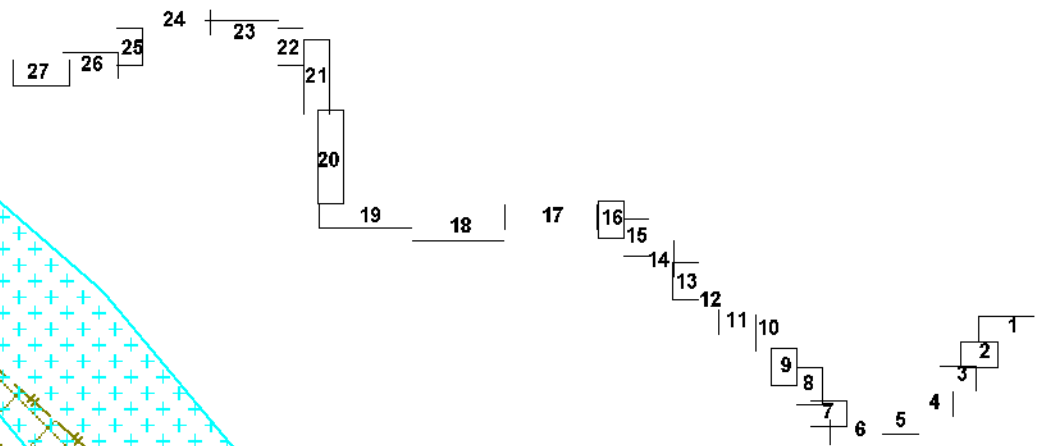
Схема границ территорий объектов культурного наследия
 Схема границ зон с особыми условиями использования территории
 Схема границ территории, подверженных риску возникновения ЧС природного и техногенного характера

000 "Землеустроитель"

формат А4+2

Схема границ территорий объектов культурного наследия
Схема границ зон с особыми условиями использования территории
Схема границ территории, подверженных риску возникновения
ЧС природного и техногенного характера

Схема расположения листов чертежа



линия соединения с листом 14

линия соединения с листом 12

Условные обозначения

- Граница территории проектирования
- 5 Границы зон планируемого размещения линейного объекта, подлежащих переносу (переустройству) из зоны планируемого размещения линейного объекта
- 2 Граница зоны планируемого размещения линейного объекта
- Зона планируемого размещения линейного объекта, подлежащих переносу (переустройству) из зоны планируемого размещения линейного объекта
- Ось существующей дороги
- Газопровод
- Нефтепровод
- ВЛ 0.4кВ, 6кВ, 10кВ
- Кабель связи
- Охранная зона ВЛ 0.4 кВ
- Охранная зона высоковольтной ВЛ
- Охранная зона газопровода
- Охранная зона нефтепровода
- Придорожная полоса
- Объекты культурного наследия
- Охранная зона объектов культурного наследия

М 1:1000

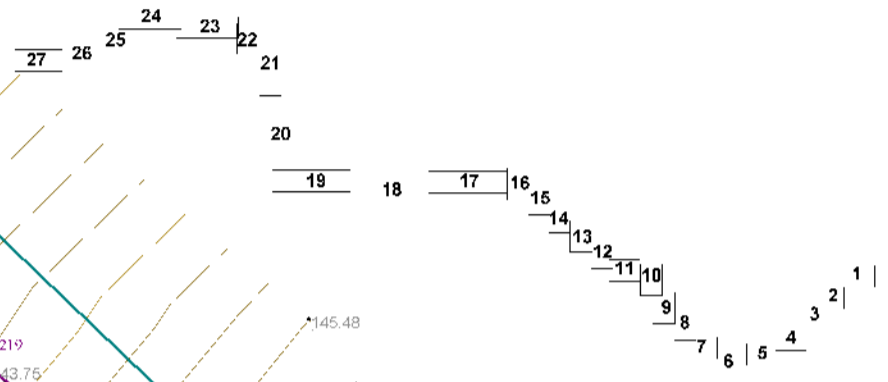
Изм.	Кол.уч.	Лист	№ док.	Подпись	Дата
Разработал		Ефимов Д.М.			04.19
Проверил		Евсеева Н.А.			04.19

Проект планировки и проект межевания части территории Фроловского сельского поселения Пермского муниципального района Пермского края, с целью размещения линейного объекта – автомобильная дорога Городская свалка – Жебрен.		
Проект планировки территории		
Материалы по обоснованию		
Стадия	Лист	Листов
П	13	27
000 "Землеустроитель"		

**Схема границ территорий объектов культурного наследия
Схема границ зон с особыми условиями использования территории
Схема границ территории, подверженных риску возникновения
ЧС природного и техногенного характера**

линия соединения с листом 15

Схема расположения листов чертежа



- Условные обозначения**
- Граница территории проектирования
 - Границы зон планируемого размещения линейного объекта, подлежащих переносу (перустройству) из зоны планируемого размещения линейного объекта
 - Граница зоны планируемого размещения линейного объекта
 - Зона планируемого размещения линейного объекта, подлежащих переносу (перустройству) из зоны планируемого размещения линейного объекта
 - Ось существующей дороги
 - Газопровод
 - Нефтепровод
 - ВЛ 0.4кВ, 6кВ, 10кВ
 - Кабель связи
 - Охранная зона ВЛ 0.4 кВ
 - Охранная зона высоковольтной ВЛ
 - Охранная зона газопровода
 - Охранная зона нефтепровода
 - Придорожная полоса
 - Объекты культурного наследия
 - Охранная зона объектов культурного наследия

линия соединения с листом 13

М 1:1000

Изм.	Кол.уч.	Лист	№ док	Подпись	Дата
Разработал		Ефимов Д.М.			04.19
Проверил		Евсеева Н.А.			04.19

Проект планировки и проект межевания части территории Фроловского сельского поселения Пермского муниципального района Пермского края, с целью размещения линейного объекта – автомобильная дорога Городская свалка – Жабрем.		
Проект планировки территории Материалы по обоснованию		
Стадия	Лист	Листов
П	14	27
000 "Землеустроитель"		

формат А4+2

Схема границ территорий объектов культурного наследия
Схема границ зон с особыми условиями использования территории
Схема границ территории, подверженных риску возникновения
ЧС природного и техногенного характера

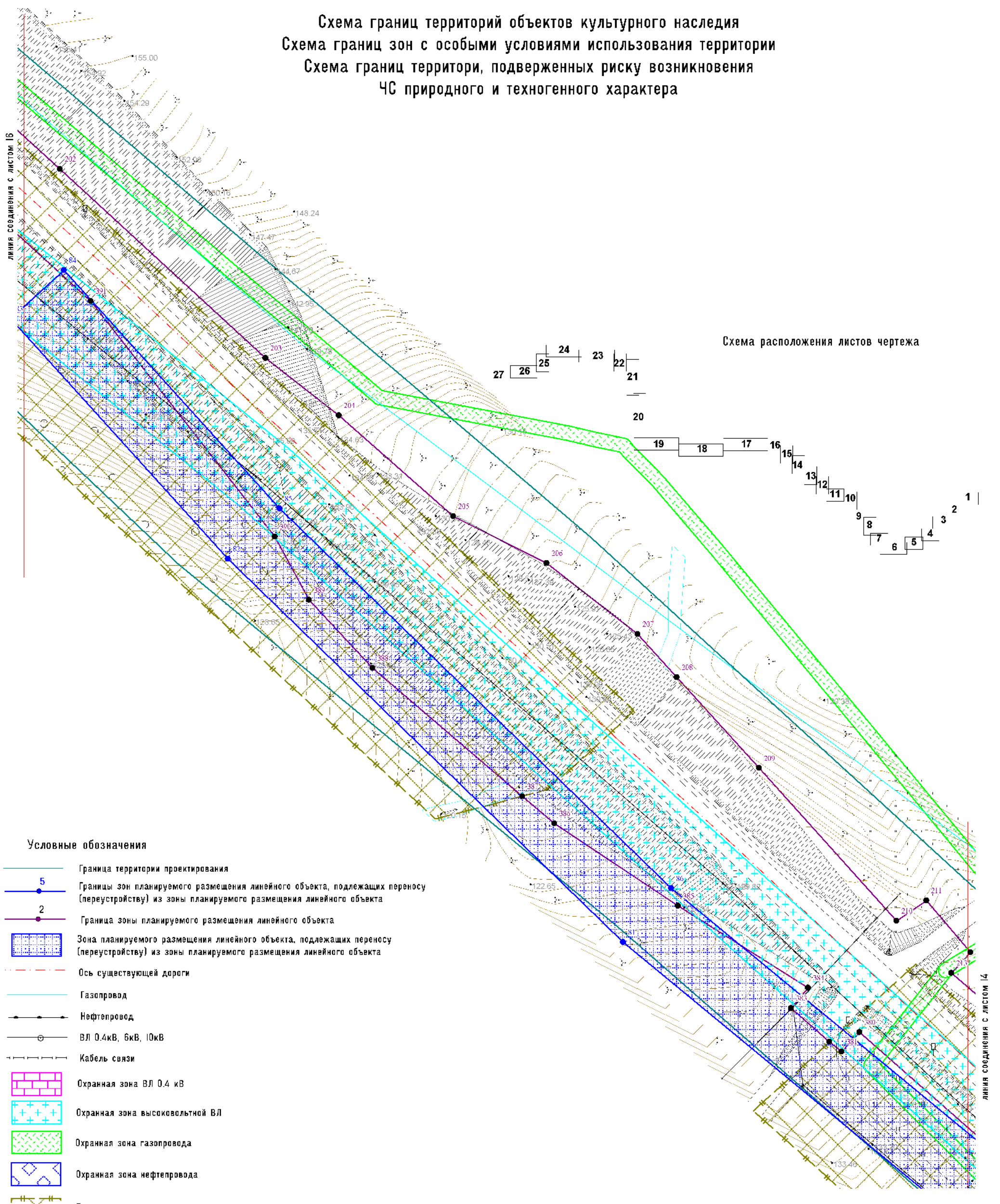


Схема расположения листов чертежа

Условные обозначения

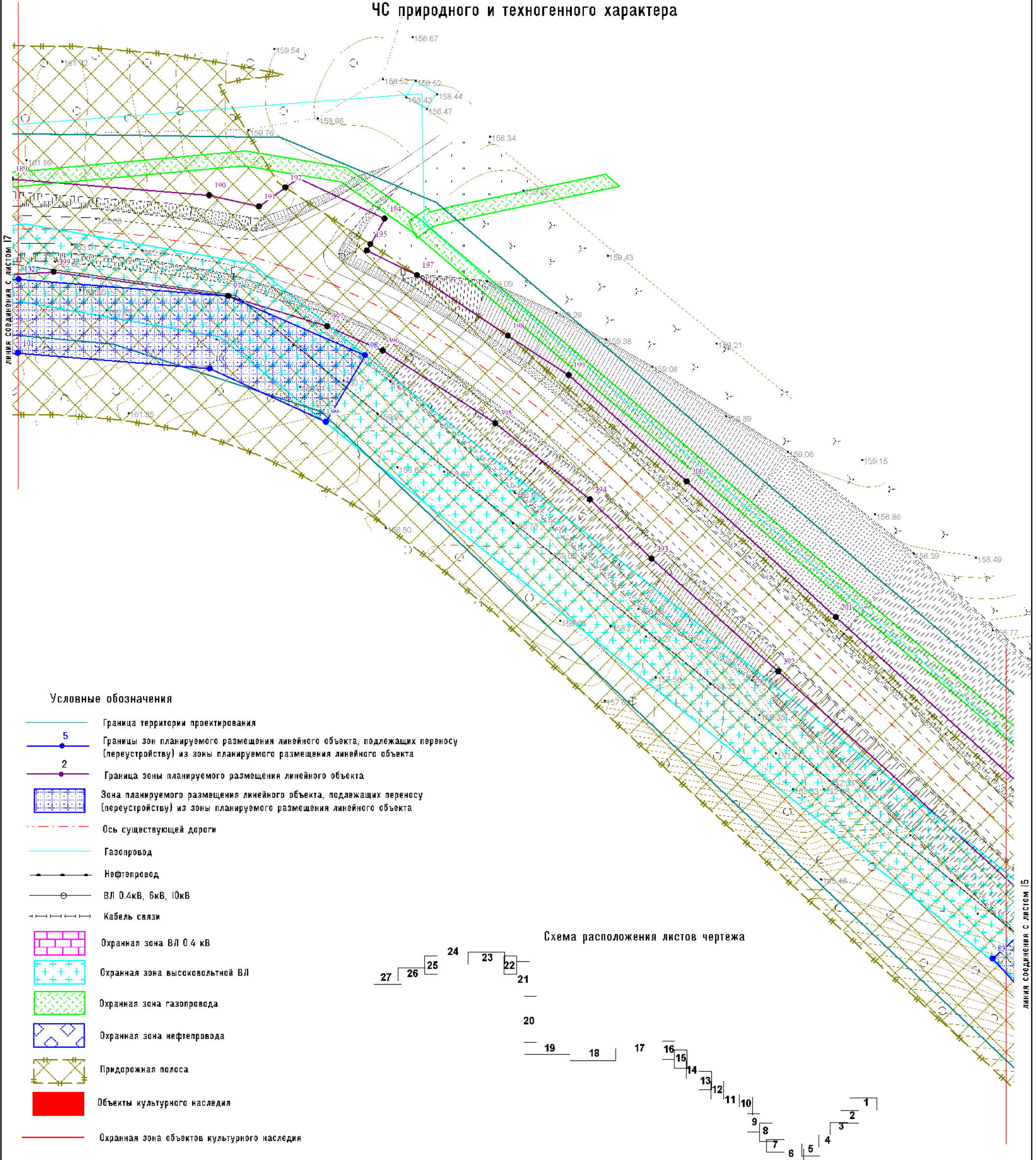
- Граница территории проектирования
- Границы зон планируемого размещения линейного объекта, подлежащих переносу (переустройству) из зоны планируемого размещения линейного объекта
- Граница зоны планируемого размещения линейного объекта
- Зона планируемого размещения линейного объекта, подлежащих переносу (переустройству) из зоны планируемого размещения линейного объекта
- Ось существующей дороги
- Газопровод
- Нефтепровод
- ВЛ 0.4кВ, 6кВ, 10кВ
- Кабель связи
- Охранная зона ВЛ 0.4 кВ
- Охранная зона высоковольтной ВЛ
- Охранная зона газопровода
- Охранная зона нефтепровода
- Придорожная полоса
- Объекты культурного наследия
- Охранная зона объектов культурного наследия

М 1:1000

Изм.	Кол.уч.	Лист	№ док	Подпись	Дата
Разработал		Ефимов Д.М.			04.19
Проверил		Евсеева Н.А.			04.19

Проект планировки и проект межевания части территории Фроловского сельского поселения Пермского муниципального района Пермского края, с целью размещения линейного объекта – автомобильная дорога Городская свалка – Жебрен.			Стадия	Лист	Листов
			П	15	27
Проект планировки территории Материалы по обоснованию			ООО "Землеустроитель"		

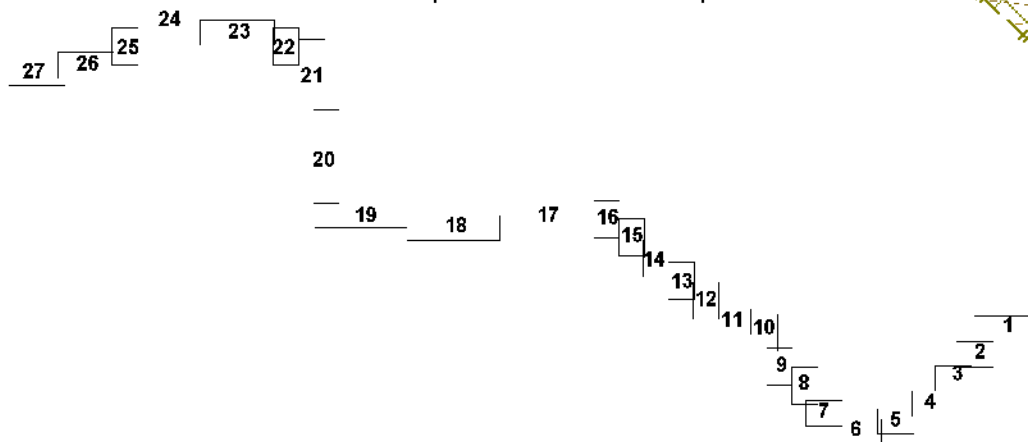
Схема границ территорий объектов культурного наследия
Схема границ зон с особыми условиями использования территории
Схема границ территории, подверженных риску возникновения
ЧС природного и техногенного характера



Условные обозначения

- Граница территории проектирования
- 5 Границы зон планируемого размещения линейного объекта, подлежащих переносу (перестройству) из зоны планируемого размещения линейного объекта
- 2 Граница зоны планируемого размещения линейного объекта
- Зона планируемого размещения линейного объекта, подлежащих переносу (перестройству) из зоны планируемого размещения линейного объекта
- Ось существующей дороги
- Газопровод
- Нефтепровод
- ВЛ 0.4кВ, 6кВ, 10кВ
- Кабель связи
- Охранная зона ВЛ 0.4 кВ
- Охранная зона высоковольтной ВЛ
- Охранная зона газопровода
- Охранная зона нефтепровода
- Придорожная полоса
- Объекты культурного наследия
- Охранная зона объектов культурного наследия

Схема расположения листов чертежа




М 1:1000

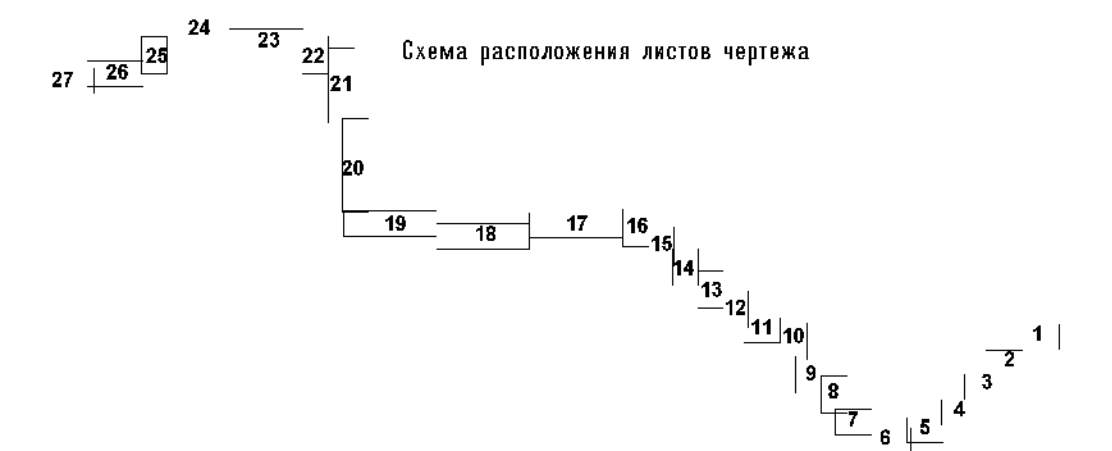
Проект планировки и проект межевания части территории Фроловского сельского поселения Пермского муниципального района Пермского края, с целью размещения линейного объекта – автомобильная дорога Городская свалка – Жебрен.					
Изм.	Кол.уч.	Лист	№ док	Подпись	Дата
Разработал		Ефимов Д.М.			04.19
Проверил		Евсеева Н.А.			04.19
Проект планировки территории				Стадия	Лист
Материалы по обоснованию				П	16
Схема границ территорий объектов культурного наследия Схема границ зон с особыми условиями использования территории Схема границ территории, подверженных риску возникновения ЧС природного и техногенного характера				Листов	27
000 "Землеустроитель"					

формат А4+2

Схема границ территорий объектов культурного наследия
 Схема границ зон с особыми условиями использования территории
 Схема границ территории, подверженных риску возникновения
 ЧС природного и техногенного характера



- Условные обозначения**
- Граница территории проектирования
 - 5 Границы зон планируемого размещения линейного объекта, подлежащих переносу (перустройству) из зоны планируемого размещения линейного объекта
 - 2 Граница зоны планируемого размещения линейного объекта
 - Зона планируемого размещения линейного объекта, подлежащих переносу (перустройству) из зоны планируемого размещения линейного объекта
 - Ось существующей дороги
 - Газопровод
 - Нефтепровод
 - ВЛ 0,4кВ, 6кВ, 10кВ
 - Кабель связи
 - Охранная зона ВЛ 0,4 кВ
 - Охранная зона высоковольтной ВЛ
 - Охранная зона газопровода
 - Охранная зона нефтепровода
 - Придорожная полоса
 - Объекты культурного наследия
 - Охранная зона объектов культурного наследия



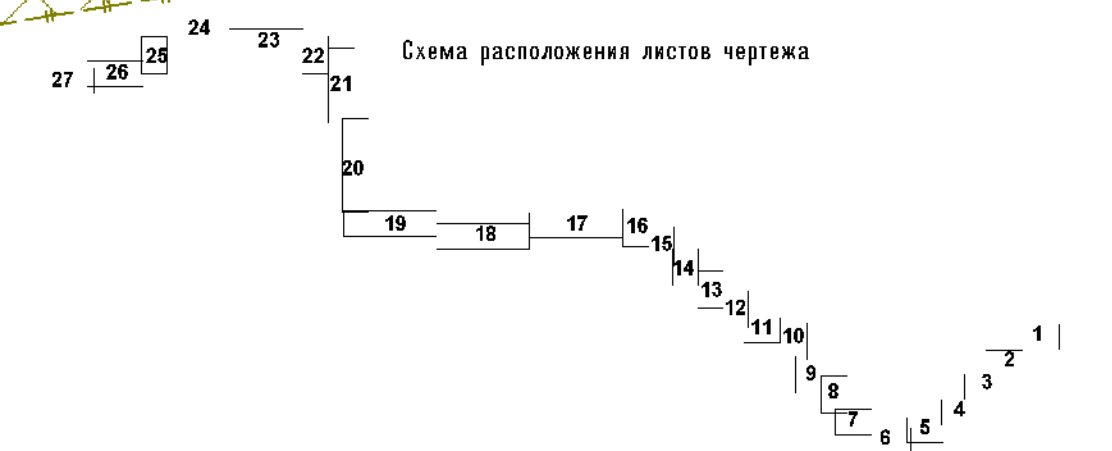
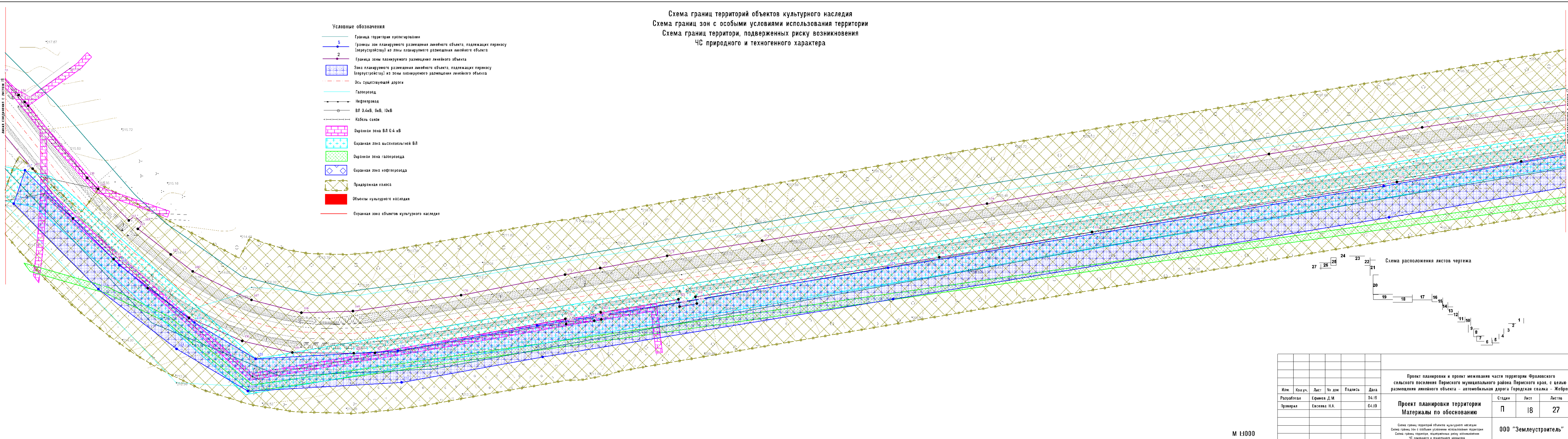
Изм.	Колуч.	Лист	№ док.	Подпись	Дата	Проект планировки территории Материалы по обоснованию		
						Стдия	Лист	Листов
						П	17	27
Проект планировки и проект межевания части территории Фроловского сельского поселения Периского муниципального района Периского края, с целью размещения линейного объекта – автомобильная дорога – Жибрская свалка – Жибрск.						000 "Землеустроитель"		

М 1:1000

формат А4+5

Схема границ территорий объектов культурного наследия
 Схема границ зон с особыми условиями использования территории
 Схема границ территории, подверженной риску возникновения
 ЧС природного и техногенного характера

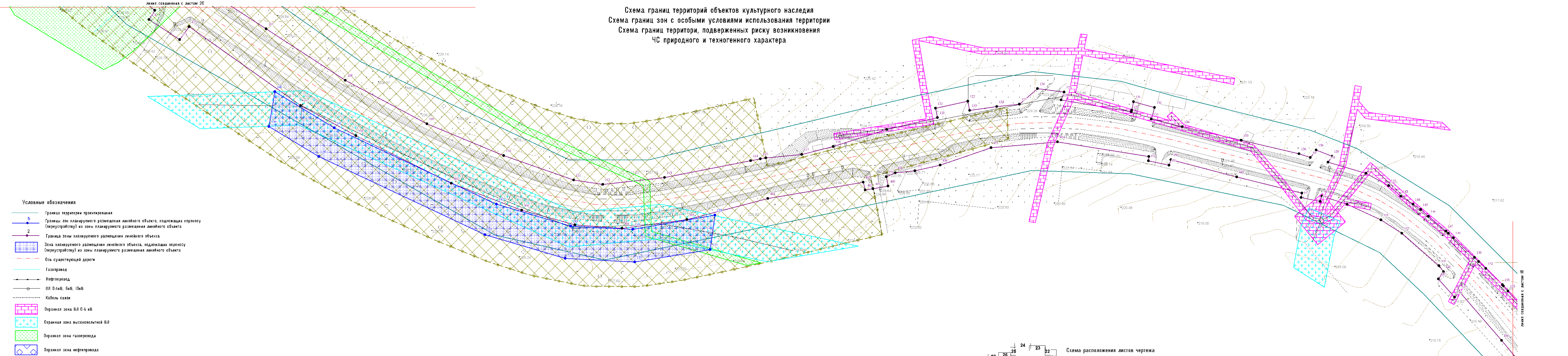
- Условные обозначения
- 5 Границы территории проектирования
 - 2 Границы зон планируемого размещения линейного объекта, подлежащих переустройству из зоны планируемого размещения линейного объекта
 - 2 Граница зоны планируемого размещения линейного объекта
 - Зона планируемого размещения линейного объекта, подлежащих переустройству из зоны планируемого размещения линейного объекта
 - Ось существующей дороги
 - Газопровод
 - Нефтепровод
 - ВЛ 0,4кВ, 6кВ, 10кВ
 - Кабель связи
 - Охранная зона ВЛ 0,4 кВ
 - Охранная зона высоковольтной ВЛ
 - Охранная зона газопровода
 - Охранная зона нефтепровода
 - Придорожная полоса
 - Объекты культурного наследия
 - Охранная зона объектов культурного наследия



М 1:1000

Проект планировки и проект межевания части территории Фроловского сельского поселения Периского муниципального района Пермского края, с целью размещения линейного объекта – автомобильная дорога Городская свалка – Жибрек.					
Изм.	Колуч.	Лист	№ док	Подпись	Дата
					04.19
Разработал	Ефимов Д.М.				
Проверил	Евсеева Н.А.				04.19
Проект планировки территории					
Материалы по обоснованию					
Схема границ территорий объектов культурного наследия Схема границ зон с особыми условиями использования территории Схема границ территории, подверженной риску возникновения ЧС природного и техногенного характера					
		Стадия	Лист	Листов	
		П	18	27	
000 "Землеустроитель"					
формат А4+5					

Схема границ территорий объектов культурного наследия
 Схема границ зон с особыми условиями использования территории
 Схема границ территории, подверженных риску возникновения
 ЧС природного и техногенного характера



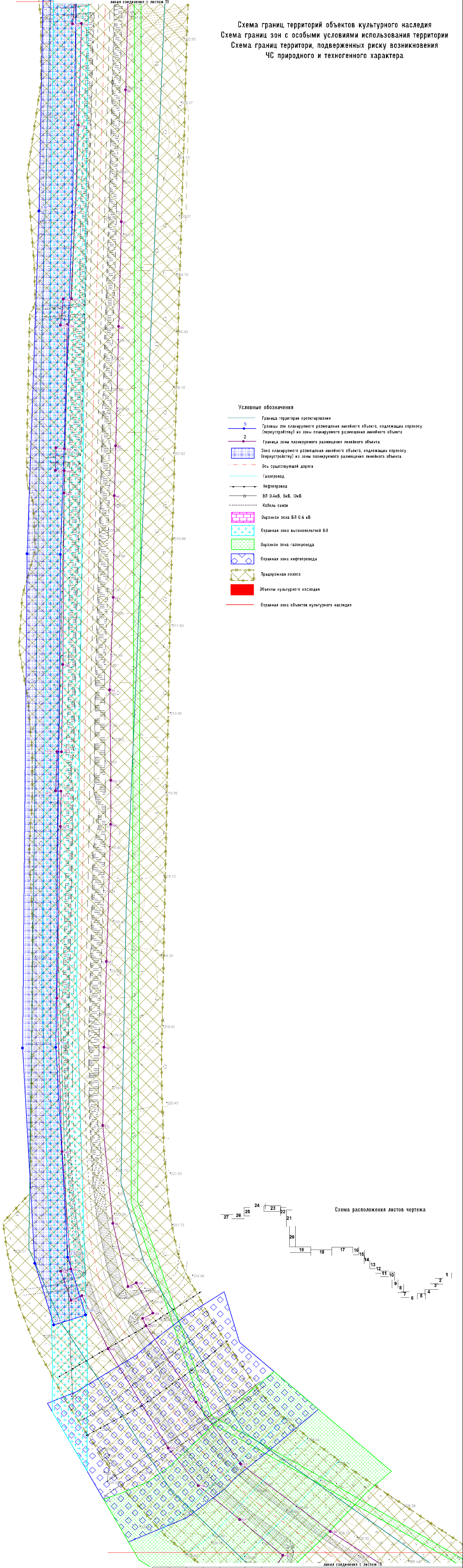
- Условные обозначения**
- 5 Граница территории проектирования
 - 2 Границы зон планируемого размещения линейного объекта, подлежащих переносу (перестройству) из зоны планируемого размещения линейного объекта
 - 2 Граница зоны планируемого размещения линейного объекта
 - Зона планируемого размещения линейного объекта, подлежащих переносу (перестройству) из зоны планируемого размещения линейного объекта
 - Ось существующей дороги
 - Газопровод
 - Нефтепровод
 - ВЛ 0,4кВ, 6кВ, 10кВ
 - Кабель связи
 - Охранная зона ВЛ 0,4 кВ
 - Охранная зона высоковольтной ВЛ
 - Охранная зона газопровода
 - Охранная зона нефтепровода
 - Придорожная полоса
 - Объекты культурного наследия
 - Охранная зона объектов культурного наследия



М 1:1000

Изм.	Кол.уч.	Лист	№ док.	Подпись	Дата
Разработал	Ефимов Д.М.	04.19			
Проверил	Евсеева Н.А.	04.19			
Проект планировки и проект межевания части территории Фроловского сельского поселения Периского муниципального района Пермского края, с целью размещения линейного объекта – автомобильная дорога Городская свалка – Жибрек.					
Проект планировки территории Материалы по обоснованию					
		Стадия	Лист	Листов	
		П	19	27	
000 "Землеустроитель"					
формат А4+5					

Схема границ территорий объектов культурного наследия
 Схема границ зон с особыми условиями использования территории
 Схема границ территории, подверженных риску возникновения
 ЧС природного и техногенного характера



- Условные обозначения**
- Граница территории проектирования
 - Границы зон планируемого размещения линейного объекта, подлежащих переносу (перестройству) из зоны планируемого размещения линейного объекта
 - Граница зоны планируемого размещения линейного объекта
 - Зона планируемого размещения линейного объекта, подлежащих переносу (перестройству) из зоны планируемого размещения линейного объекта
 - Ось существующей дороги
 - Газопровод
 - Нефтепровод
 - ВЛ 0,4кВ, 6кВ, 10кВ
 - Кабель связи
 - Охранная зона ВЛ 0,4 кВ
 - Охранная зона высоковольтной ВЛ
 - Охранная зона газопровода
 - Охранная зона нефтепровода
 - Придорожная полоса
 - Объекты культурного наследия
 - Охранная зона объектов культурного наследия

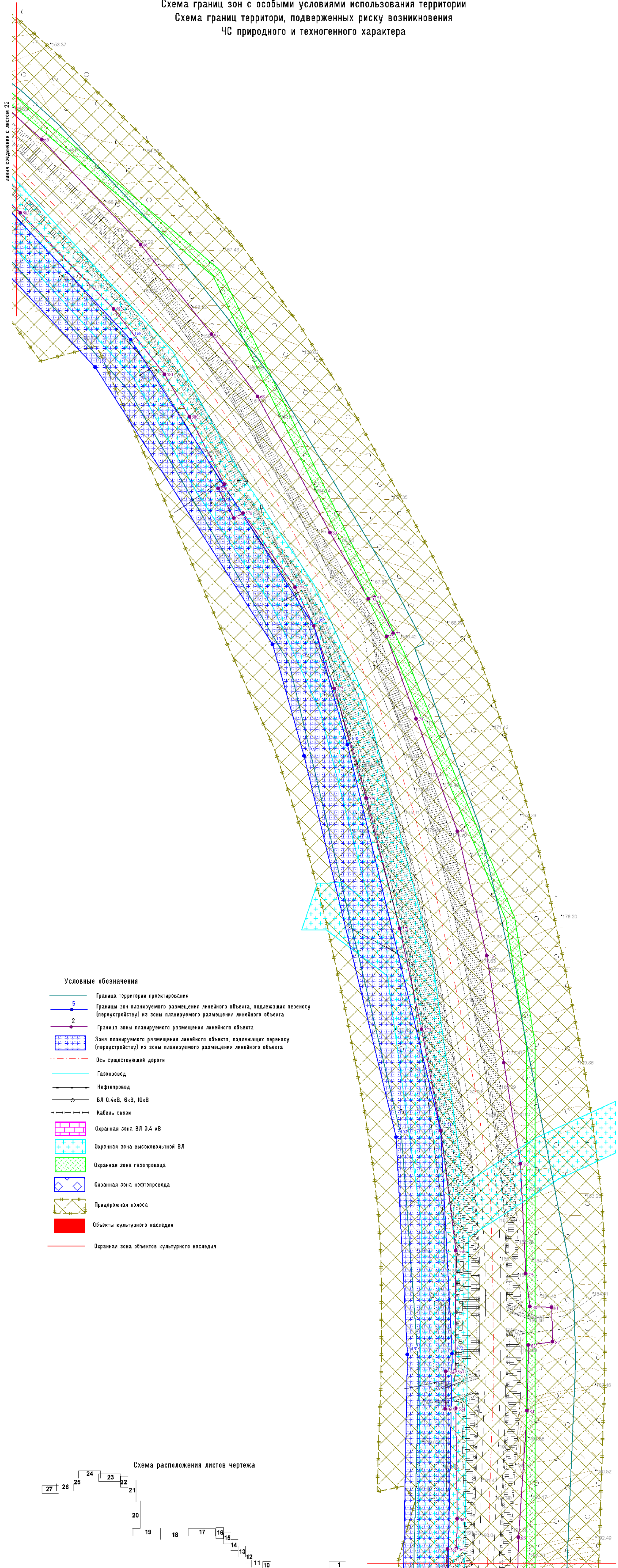


M 1:1000

Изм.	Кол.уч.	Лист	№ док.	Подпись	Дата
Разработал		Ефимов Д.М.			04.19
Проверил		Евсеева Н.А.			04.19

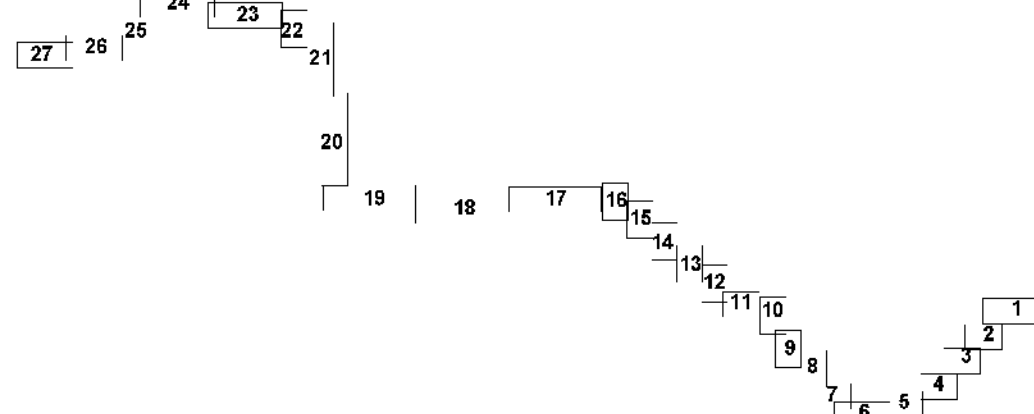
Проект планировки и проект межевания части территории Фроловского сельского поселения Пермского муниципального района Пермского края, с целью размещения линейного объекта – автомобильная дорога Городская свалка – Жибери.		
Проект планировки территории		
Материалы по обоснованию		
Схема границ территорий объектов культурного наследия Схема границ зон с особыми условиями использования территории Схема границ территории, подверженных риску возникновения ЧС природного и техногенного характера		
Студия	Лист	Листов
П	20	27
000 "Землеустроитель"		

Схема границ территорий объектов культурного наследия
Схема границ зон с особыми условиями использования территории
Схема границ территории, подверженных риску возникновения
ЧС природного и техногенного характера



- Условные обозначения**
- Граница территории проектирования
 - 5 Границы зон планируемого размещения линейного объекта, подлежащих переносу (перустройству) из зоны планируемого размещения линейного объекта
 - 2 Граница зоны планируемого размещения линейного объекта
 - Зона планируемого размещения линейного объекта, подлежащих переносу (перустройству) из зоны планируемого размещения линейного объекта
 - Ось существующей дороги
 - Газопровод
 - Нефтепровод
 - ВЛ 0,4кВ, 6кВ, 10кВ
 - - - Кабель связи
 - Охранная зона ВЛ 0,4 кВ
 - Охранная зона высоковольтной ВЛ
 - Охранная зона газопровода
 - Охранная зона нефтепровода
 - Придорожная полоса
 - Объекты культурного наследия
 - Охранная зона объектов культурного наследия

Схема расположения листов чертежа



М 1:1000

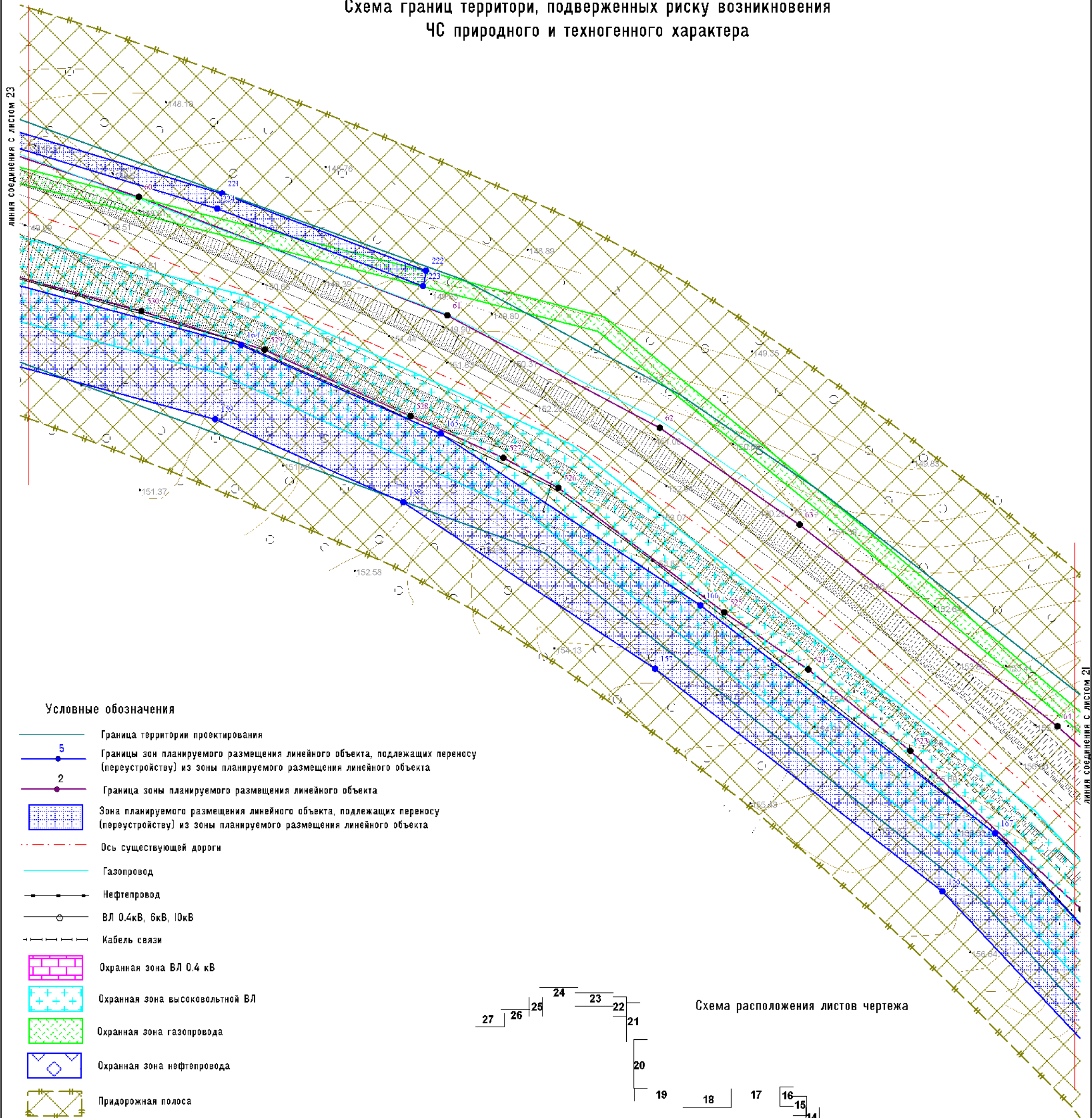
Изм.	Кол.уч.	Лист	№ док.	Подпись	Дата
Разработал		Ефимов Д.М.			04.19
Проверил		Евсеева Н.А.			04.19

Проект планировки и проект межевания части территории Фроловского сельского поселения Пермского муниципального района Пермского края, с целью размещения линейного объекта – автомобильная дорога Городская свалка – Жебрия.

Проект планировки территории Материалы по обоснованию	Стадия	Лист	Листов
	П	21	27
Схема границ территорий объектов культурного наследия Схема границ зон с особыми условиями использования территории Схема границ территории, подверженных риску возникновения ЧС природного и техногенного характера			000 "Землеустроитель"

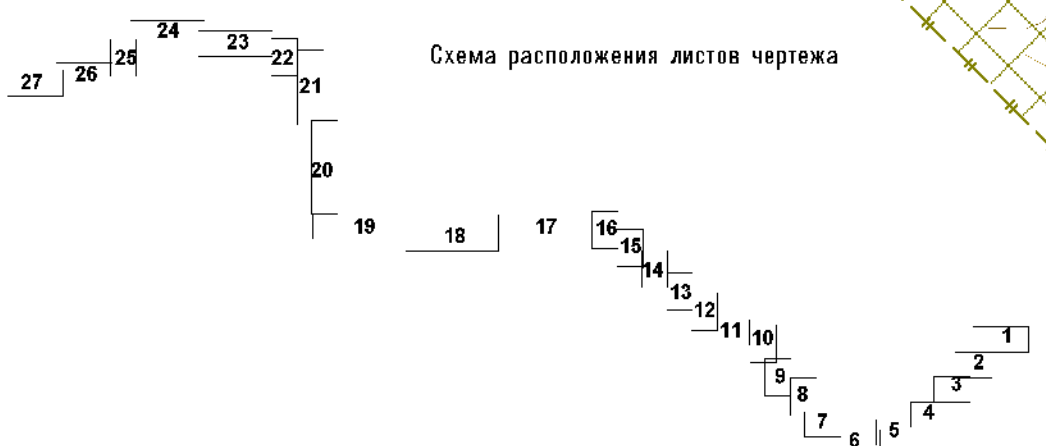
Формат А4+4

**Схема границ территорий объектов культурного наследия
Схема границ зон с особыми условиями использования территории
Схема границ территории, подверженных риску возникновения
ЧС природного и техногенного характера**



Условные обозначения

- Граница территории проектирования
- 5 Границы зон планируемого размещения линейного объекта, подлежащих переносу (перестройству) из зоны планируемого размещения линейного объекта
- 2 Граница зоны планируемого размещения линейного объекта
- Зона планируемого размещения линейного объекта, подлежащих переносу (перестройству) из зоны планируемого размещения линейного объекта
- Ось существующей дороги
- Газопровод
- ● ● ● Нефтепровод
- ○ ○ ○ ВЛ 0.4кВ, 6кВ, 10кВ
- - - - - - Кабель связи
- Охранная зона ВЛ 0.4 кВ
- Охранная зона высоковольтной ВЛ
- Охранная зона газопровода
- Охранная зона нефтепровода
- Придорожная полоса
- Объекты культурного наследия
- Охранная зона объектов культурного наследия




						линия соединения с листом 20			
						Проект планировки и проект межевания части территории Фроловского сельского поселения Пермского муниципального района Пермского края, с целью размещения линейного объекта – автомобильная дорога Городская свалка – Жебрен.			
Изм.	Кол.уч.	Лист	№ док	Подпись	Дата	Проект планировки территории Материалы по обоснованию	Стадия	Лист	Листов
							П	22	27
						Схема границ территорий объектов культурного наследия Схема границ зон с особыми условиями использования территории Схема границ территории, подверженных риску возникновения ЧС природного и техногенного характера	000 "Землеустроитель"		

M 1:1000

формат А4+2

Схема границ территорий объектов культурного наследия
 Схема границ зон с особыми условиями использования территории
 Схема границ территории, подверженных риску возникновения
 ЧС природного и техногенного характера



Условные обозначения

- Граница территории проектирования
- Границы зон планируемого размещения линейного объекта, подлежащих переносу (перестройству) из зоны планируемого размещения линейного объекта
- Граница зоны планируемого размещения линейного объекта
- Зона планируемого размещения линейного объекта, подлежащих переносу (перестройству) из зоны планируемого размещения линейного объекта
- Ось существующей дороги
- Газопровод
- Нефтепровод
- ВЛ 0,4кВ, 6кВ, 10кВ
- Кабель связи
- Охранная зона ВЛ 0,4 кВ
- Охранная зона высоковольтной ВЛ
- Охранная зона газопровода
- Охранная зона нефтепровода
- Придорожная полоса
- Объекты культурного наследия
- Охранная зона объектов культурного наследия

Схема расположения листов чертежа



М 1:1000

Изм.	Кол.уч.	Лист	№ док.	Подпись	Дата
Разработал	Ефимов Д.М.				04.19
Проверил	Евсеева Н.А.				04.19


Проект планировки и проект межевания части территории Фроловского сельского поселения Пермского муниципального района Пермского края, с целью размещения линейного объекта – автомобильная дорога Городская свалка – Жибрен.

Проект планировки территории Материалы по обоснованию	Стадия	Лист	Листов
	П	23	27

Схема границ территорий объектов культурного наследия
 Схема границ зон с особыми условиями использования территории
 Схема границ территории, подверженных риску возникновения
 ЧС природного и техногенного характера

ООО "Землеустроитель"

Схема границ территорий объектов культурного наследия
 Схема границ зон с особыми условиями использования территории
 Схема границ территории, подверженных риску возникновения
 ЧС природного и техногенного характера



- Условные обозначения**
- Граница территории проектирования
 - 5 Границы зон планируемого размещения линейного объекта, подлежащих переносу (перустройству) из зоны планируемого размещения линейного объекта
 - 2 Граница зоны планируемого размещения линейного объекта
 - Зона планируемого размещения линейного объекта, подлежащих переносу (перустройству) из зоны планируемого размещения линейного объекта
 - Ось существующей дороги
 - Газопровод
 - Нефтепровод
 - ВЛ 0.4кВ, 6кВ, 10кВ
 - Кабель связи
 - Охранная зона ВЛ 0.4 кВ
 - Охранная зона высоковольтной ВЛ
 - Охранная зона газопровода
 - Охранная зона нефтепровода
 - Придорожная полоса
 - Объекты культурного наследия
 - Охранная зона объектов культурного наследия





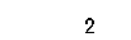






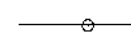
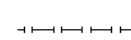

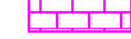



М 1:1000

Изм.	Кол.уч.	Лист	№ док.	Подпись	Дата
Разработал	Ефимов Д.М.				04.19
Проверил	Евсеева Н.А.				04.19

Проект планировки и проект межевания части территории Фроловского сельского поселения Пермского муниципального района Пермского края, с целью размещения линейного объекта – автомобильная дорога Городская свалка – Жибрен.				
Проект планировки территории Материалы по обоснованию		Стадия П	Лист 24	Листов 27
Схема границ территорий объектов культурного наследия Схема границ зон с особыми условиями использования территории Схема границ территории, подверженных риску возникновения ЧС природного и техногенного характера			ООО "Землеустроитель"	

**Схема границ территорий объектов культурного наследия
Схема границ зон с особыми условиями использования территории
Схема границ территории, подверженных риску возникновения
ЧС природного и техногенного характера**

Условные обозначения

-  Граница территории проектирования
-  5 Границы зон планируемого размещения линейного объекта, подлежащих переносу (перестройству) из зоны планируемого размещения линейного объекта
-  2 Граница зоны планируемого размещения линейного объекта
-  Зона планируемого размещения линейного объекта, подлежащих переносу (перестройству) из зоны планируемого размещения линейного объекта
-  Ось существующей дороги
-  Газопровод
-  Нефтепровод
-  ВЛ 0.4кВ, 6кВ, 10кВ
-  Кабель связи
-  Охранная зона ВЛ 0.4 кВ
-  Охранная зона высоковольтной ВЛ
-  Охранная зона газопровода
-  Охранная зона нефтепровода
-  Придорожная полоса
-  Объекты культурного наследия
-  Охранная зона объектов культурного наследия

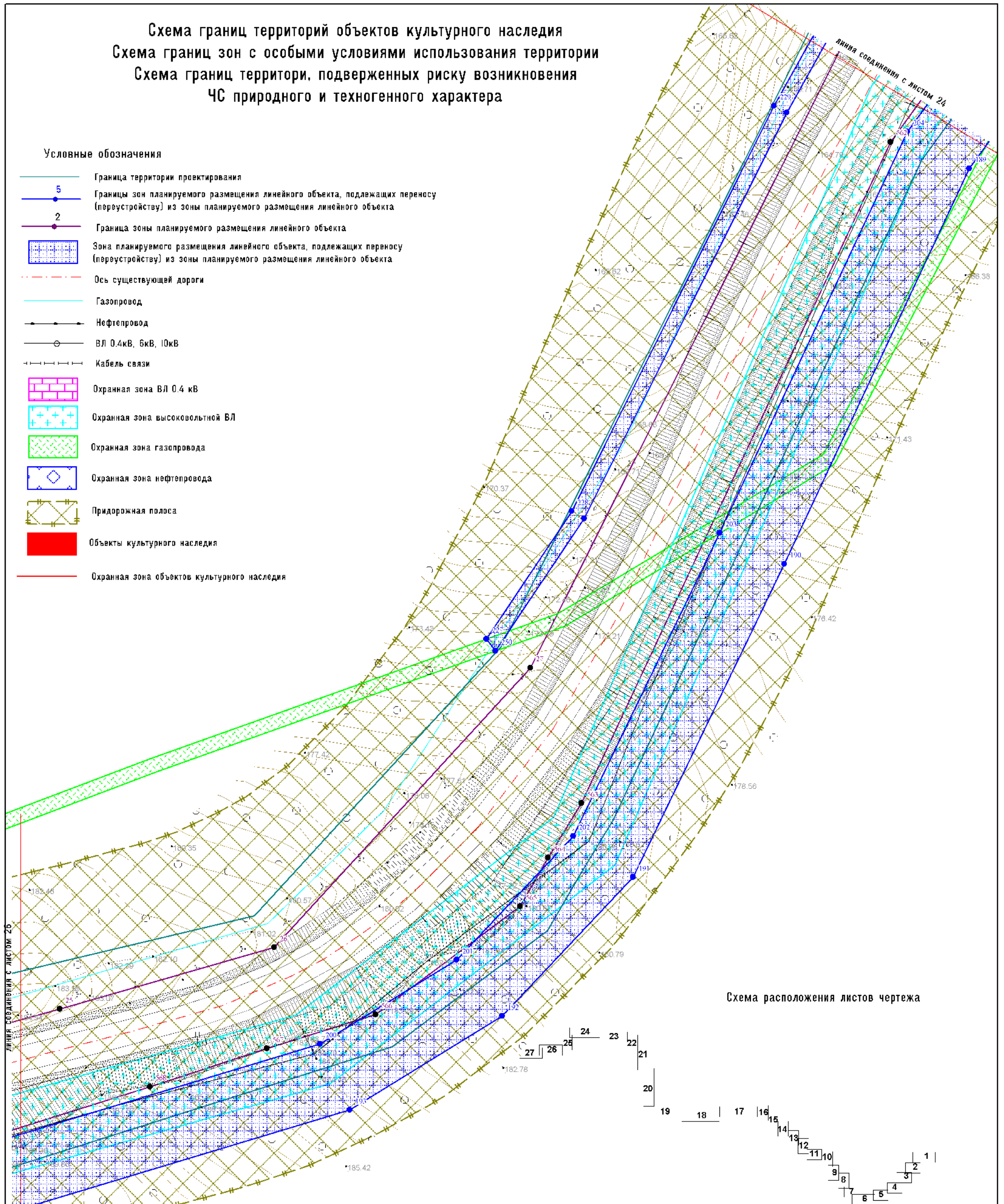
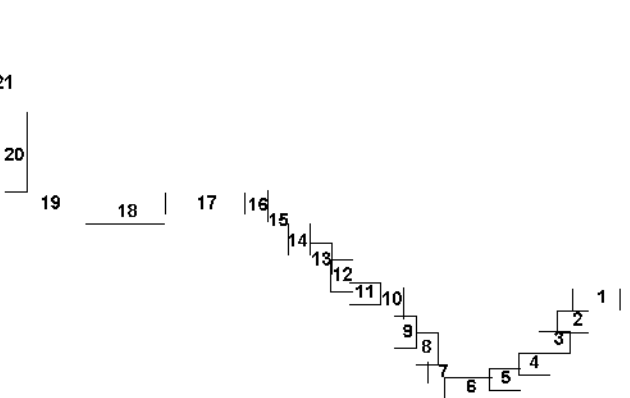


Схема расположения листов чертежа



М 1:1000

Изм.	Кол.уч.	Лист	№ док	Подпись	Дата
Разработал		Ефимов Д.М.			04.19
Проверил		Евсеева Н.А.			04.19

Проект планировки и проект межевания части территории Фроловского сельского поселения Пермского муниципального района Пермского края, с целью размещения линейного объекта – автомобильная дорога Городская свалка – Жебрен.			
Проект планировки территории Материалы по обоснованию	Стадия	Лист	Листов
	П	25	27
Схема границ территорий объектов культурного наследия Схема границ зон с особыми условиями использования территории Схема границ территории, подверженных риску возникновения ЧС природного и техногенного характера			ООО "Землеустроитель"

формат А4+2

Схема границ территорий объектов культурного наследия
 Схема границ зон с особыми условиями использования территории
 Схема границ территории, подверженных риску возникновения
 ЧС природного и техногенного характера

- Условные обозначения
- Граница территории проектирования
 - Границы зон планируемого размещения линейного объекта, подлежащих переносу (перестройству) из зоны планируемого размещения линейного объекта
 - Граница зоны планируемого размещения линейного объекта
 - Зона планируемого размещения линейного объекта, подлежащих переносу (перестройству) из зоны планируемого размещения линейного объекта
 - Ось существующей дороги
 - Газопровод
 - Нефтепровод
 - ВЛ 0,4кВ, 6кВ, 10кВ
 - Кабель связи
 - Охранная зона ВЛ 0,4 кВ
 - Охранная зона высоковольтной ВЛ
 - Охранная зона газопровода
 - Охранная зона нефтепровода
 - Придорожная полоса
 - Объекты культурного наследия
 - Охранная зона объектов культурного наследия

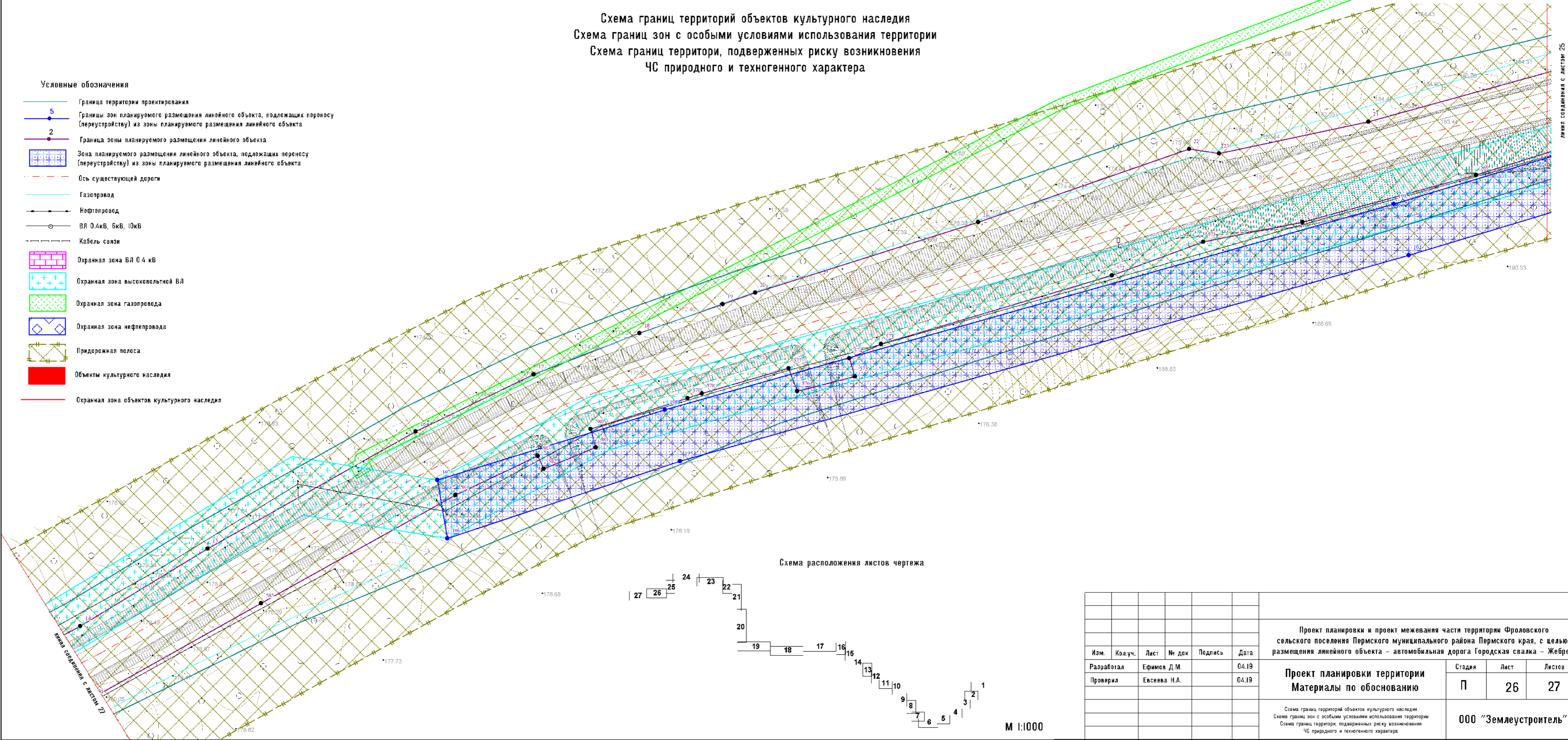
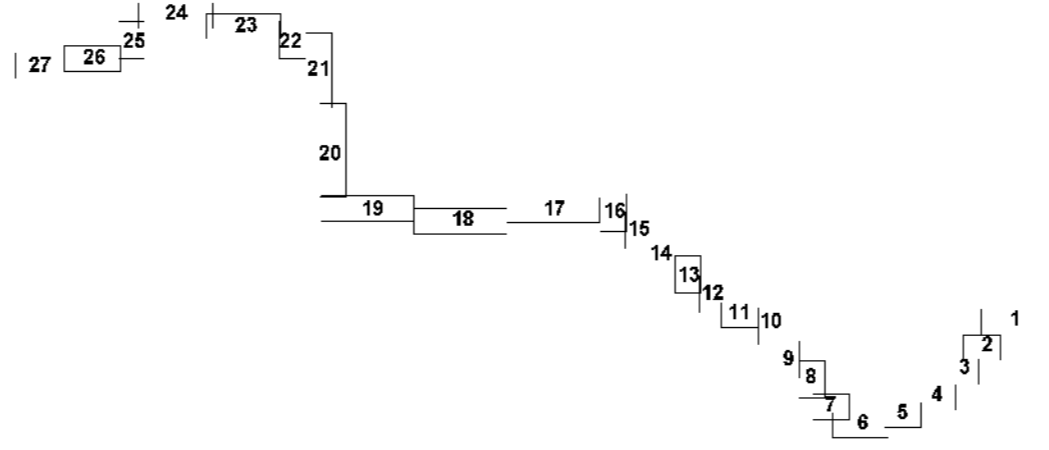



Схема расположения листов чертежа



М 1:1000

Изм.	Кол.уч.	Лист	№ док	Подпись	Дата	Проект планировки и проект межевания части территории Фроловского сельского поселения Пермского муниципального района Пермского края, с целью размещения линейного объекта – автомобильная дорога Городская свалка – Жебрен.			
Разработал	Ефимов Д.М.				04.19	Проект планировки территории Материалы по обоснованию	Стадия	Лист	Листов
Проверил	Евсеева Н.А.				04.19		П	26	27
Схема границ территорий объектов культурного наследия Схема границ зон с особыми условиями использования территории Схема границ территории, подверженных риску возникновения ЧС природного и техногенного характера						000 "Землеустроитель"			

Схема границ территорий объектов культурного наследия
 Схема границ зон с особыми условиями использования территории
 Схема границ территории, подверженных риску возникновения
 ЧС природного и техногенного характера



- Условные обозначения
- Граница территории проектирования
 - Границы зон планируемого размещения линейного объекта, подлежащих переносу (перестройству) из зоны планируемого размещения линейного объекта
 - Граница зоны планируемого размещения линейного объекта
 - Зона планируемого размещения линейного объекта, подлежащих переносу (перестройству) из зоны планируемого размещения линейного объекта
 - Ось существующей дороги
 - Газопровод
 - Нефтепровод
 - ВЛ 0.4кВ, 6кВ, 10кВ
 - Кабель связи
 - Охранная зона ВЛ 0.4 кВ
 - Охранная зона высоковольтной ВЛ
 - Охранная зона газопровода
 - Охранная зона нефтепровода
 - Придорожная полоса
 - Объекты культурного наследия
 - Охранная зона объектов культурного наследия



М 1:1000

Изм.	Кол.уч.	Лист	№ док.	Подпись	Дата
Разработал	Ефимов Д.М.				04.19
Проверил	Евсеева Н.А.				04.19

Проект планировки и проект межевания части территории Фроловского сельского поселения Пермского муниципального района Пермского края, с целью размещения линейного объекта – автомобильная дорога Городская свалка – Жейбрен.

Проект планировки территории Материалы по обоснованию	Стадия	Лист	Листов
	П	27	27

000 "Землеустроитель"



ОБЩЕСТВО С ОГРАНИЧЕННОЙ ОТВЕТСТВЕННОСТЬЮ

ЗЕМЛЕУСТРОИТЕЛЬ

ИНН 5918838155 КПП 591801001
р/с 40702810949240040140
ВОЛГО-ВЯТСКИЙ БАНК ПАО СБЕРБАНК, Г. НИЖНИЙ ПОВОРОД
БИК 042202603 к/с 30101810900000000603
Телефон 8(34251)31768

Утвержден:

Постановлением администрации
Пермского муниципального района
От _____ № _____

ПРОЕКТ МЕЖЕВАНИЯ

части территории Фроловского сельского поселения
Пермского Муниципального района Пермского края,
с целью размещения линейного объекта
автомобильная дорога Городская свалка – Жебреи.

Том 3

ОСНОВНАЯ ЧАСТЬ



Материалы по обоснованию.

Пермь 2019

Содержание

№ п/п	Наименование	Страница
1	ОСНОВНАЯ ЧАСТЬ ПРОЕКТА МЕЖЕВАНИЯ	4
1.1	Введение	5
1.2	Цель разработки проекта	5
1.2.1	Исходные материалы, используемые в проекте межевания	6
1.2.2	Опорно-межевая сеть на территории проектирования	6
1.2.3	Рекомендации по порядку установления границ на местности	6
1.2.4	Структура территории, образуемая в результате межевания	7
1.2.5	Сервитуты и иные обременения	7
1.3	Формирование земельных участков существующего линейного объекта.	10
1.3.1	Параметры проектируемых участков	11
1.3.2	Таблица координат поворотных точек формируемых земельных участков.	14
1.3.3	Таблица координат поворотных точек уточняемых земельных участков	22
1.3.4	Формирование красных линий	32
1.3.5	Таблица координат поворотных точек проектируемых красных линии	33
1.3.6	Правовой статус объектов планирования	40
1.4	Основные показатели по проекту межевания	40
2	ГРАФИЧЕСКИЕ ПРИЛОЖЕНИЯ	41
2.1	Чертеж межевания территории М 1:1000	42
2.2	Материалы по обоснованию проекта межевания территории М 1:1000	69

СОСТАВ ИСПОЛНИТЕЛЕЙ

№	Должность	Фамилия И.О.	Подпись
1	Инженер	Ефимов Д.М.	
2	Инженер	Сахиуллина А.Г.	

Проект межевания части территории Фроловского сельского поселения Пермского Муниципального района Пермского края, с целью размещения линейного объекта автомобильная дорога Городская свалка – Жебреи стадия проектирования – проектная документация, состоит из одного тома:

Том 3. Текстовая часть, текстовые и графические приложения

Графические приложения

№	Наименование чертежа	Масштаб чертежа	Кол-во листов
1	Чертеж межевания территории	1:1000	27
2	Материалы по обоснованию проекта межевания территории	1:1000	27

1. ОСНОВНАЯ ЧАСТЬ ПРОЕКТА МЕЖЕВАНИЯ

1.1 Введение

Проект межевания части территории Фроловского сельского поселения Пермского муниципального района Пермского края, предусматривающей размещение линейного объекта - автомобильная дорога Городская свалка - Жебреи был выполнен на основании распоряжения управления архитектуры и градостроительства администрации Пермского муниципального района от 17.01.2019 № 1, утвержденного начальником управления архитектуры и градостроительства администрации муниципального района Небоготинова Е.Г. (приложение 2.1 Том 2).

Основные решения по формированию земельного участка приняты на основе ранее разработанного проекта планировки, в соответствии с земельным и градостроительным законодательством.

1.2. Цель разработки проекта:

1. Установление правового регулирования земельных участков.
2. Установление границ застроенных земельных участков и границ незастроенных земельных участков, оценка изъятия земельных участков.
3. Формирование земельных участков, как объектов государственного учета объектов недвижимости и государственной регистрации прав на них.
4. Определение и установление границ сервитутов.
5. Повышение эффективности использования территории населенного пункта.

Задачами подготовки проекта является анализ фактического землепользования и разработка проектных решений по координированию красных линий и вновь формируемых земельных участков проектируемых объектов.

1.2.1. Исходные материалы, используемые в проекте межевания:

1. Утвержденный проект планировки.
2. Информация об установленных сервитутах и иных обременениях.
3. Информация о земельных участках в пределах границ проектирования, учтенных (зарегистрированных) в государственном кадастре недвижимости.

1.2.2. Опорно-межевая сеть на территории проектирования.

На территории проектирования существует установленная система геодезической сети специального назначения для определения координат точек земной поверхности с использованием спутниковых систем. Система координат МСК - 59(зона2), названия пунктов и тип знаков геодезической сети - ОМЗ 368, ОМЗ 369, ОМЗ 109, ОМЗ 110, ОМЗ 769, ОМЗ 770, ОМЗ 107, ОМЗ 108 класс геодезической сети - ОМС – 2.

Действующая система геодезической сети удовлетворяет требованиям выполнения землеустроительных работ для установления границ земельных участков на местности.

1.2.3. Рекомендации по порядку установления границ на местности.

Установление границ земельных участков на местности следует выполнять в соответствии с требованиями федерального законодательства, а также инструкции по проведению межевания.

Вынос межевых знаков на местность необходимо выполнить в комплексе землеустроительных работ с обеспечением мер по уведомлению заинтересованных лиц и согласованию с ними границ. Установление границ земельных участков на местности должно быть выполнено в комплексе работ по одновременному выносу красных линий.

1.2.4. Структура территории, образуемая в результате межевания.

Часть проектируемой территории под существующей автодорогой расположена на территории, застроенной жилыми и производственными зданиями с существующей сетью надземных и подземных сооружений и коммуникаций, на землях населенных пунктов п.Лесоучасток №831, д.Молоково, д.Симонки, д.Жебреи, и на землях сельскохозяйственного назначения Фроловского сельского поселения в кадастровых кварталах: 59:32:3510101; 59:32:5222201; 59:32:1850001; 59:32:3650001; 59:32:1860001; 59:32:1870001; 59:32:3660004; 59:32:5222101; 59:32:1820001. 59:32:0000000.

Проектируемая территория под автодорогу проходит по земельным участкам с кадастровыми номерами: 59:32:5222201:93; 59:32:0000000:67; 59:32:3660004:141; 59:32:5222101:46; 59:32:3660004:110; 59:32:3660004:475; 59:32:1820001:2717; 59:32:5222101:2; 59:32:1820001:2763; 59:32:1820001:2683; 59:32:0000000:337; 59:32:0000000:68; 59:32:0000000:45.

1.2.5. Сервитуты и иные обременения.

На проектируемом участке расположена существующая автомобильная дорога со съездами к участкам учтенных в ГКН и участки инженерных сетей:

1. Линии ЛЭП 0,4 кВ, 6 кВ, 10 кВ
2. Газопровод,
3. Водопровод
4. Нефтепровод
5. Линия связи.

Их зоны с особыми условиями использования территории представлены следующими зонами

Наименование документа	Название зоны с особыми условиями использования	Радиус, м
1	2	3
<p>СанПиН 2.1.4.1110-02 Зоны санитарной охраны источников водоснабжения и Водопроводов питьевого назначения.</p>	<p>Санитарно-защитная полоса водопровода</p>	<p>10</p>
<p>Приказ министра РФ от 17.08.1992 № 197 О типовых правилах охраны коммунальных тепловых сетей.</p>	<p>Охранная зона тепловой сети</p>	<p>3</p>
<p>СП 456-73 Нормы отвода земель для магистральных водоводов и канализационных коллекторов</p>	<p>Охранная зона канализации</p>	<p>10</p>
<p>Постановление Правительства РФ от 24.01.2009 г. N160 О порядке установления охранных зон объектов электросетевого хозяйства и особых условий использования земельных участков, расположенных в границах таких зон.</p>	<p>Охранная зона ЛЭП 10 кВ</p>	<p>5 (для линии с самонесущими или изолированными проводами, размещенных в границах населенных пунктов)</p>
<p>Постановление Правительства РФ от 24.01.2009 г. N160 О порядке установления охранных зон объектов электросетевого хозяйства и особых условий использования земельных участков, расположенных в границах таких зон.</p>	<p>Охранная зона подземных кабельных ЛЭП 10 кВ</p>	<p>1</p>
<p>Постановление Правительства РФ от 24.01.2009 г. N160 О порядке установления охранных зон объектов электросетевого хозяйства и особых условий использования земельных участков, расположенных в границах таких зон.</p>	<p>Охранная зона ЛЭП 35 кВ</p>	<p>15</p>
<p>Постановление Правительства РФ от 24.01.2009 г. N160 О порядке установления охранных зон объектов электросетевого хозяйства и особых условий использования земельных участков, расположенных в границах таких зон.</p>	<p>Охранная зона ЛЭП 0.4 кВ</p>	<p>2</p>

Постановление Правительства РФ от 24.01.2009 г. N160 О порядке установления охранных зон объектов электросетевого хозяйства и особых условий использования земельных участков, расположенных в границах таких зон.	Охранная зона подземных кабельных ЛЭП 0.4 кВ	1
Постановление Правительства РФ от 20 ноября 2000 г. N 878 Правила охраны газораспределительных сетей.	Охранная зона газораспределительной сети	2
Постановление Правительства РФ от 20 ноября 2000 г. N 878 Правила охраны газораспределительных сетей	Охранная зона отдельно стоящих газорегуляторных пунктов	10
Постановление Правительства РФ от 09.06.1995. N578 "Об утверждении правил охраны линий и сооружений связи РФ".	Охранная зона линий связи	2
СанПиП 2.2.1/2.1.1. 1200-03 Санитарно защитные зоны и санитарная классификация предприятий, сооружений и иных объектов.	Рекомендуемый разрыв от газопровода низкого давления до малоэтажных жилых зданий, теплиц, складов.	20
СанПиП 2.2.1/2.1.1. 1200-03 Санитарно защитные зоны и санитарная классификация предприятий, сооружений и иных объектов.	Рекомендуемый разрыв от газопроводов 1 класса с диаметром труб до 300мм	100
СанПиП 2.2.1/2.1.1. 1200-03 Санитарно защитные зоны и санитарная классификация предприятий, сооружений и иных объектов.	Рекомендуемый разрыв от газопроводов 2 класса с диаметром труб свыше 300мм	125
СанПиН 2.2.1/2.1.1. 1200-03 Санитарно защитные зоны и санитарная классификация предприятий, сооружений и иных объектов.	Рекомендуемый разрыв от компрессорных станций для трубопроводов первого класса диаметром труб до 300мм в городах и поселках.	300
СанПиП 2.2.1/2.1.1. 1200-03 Санитарно защитные зоны и санитарная классификация предприятий, сооружений и иных объектов.	Рекомендуемый разрыв от компрессорных станций для трубопроводов второго класса диаметром труб свыше 300мм в городах и поселках.	300

1.3. Формирование земельных участков существующего линейного объекта.

Проектом предусматривается образование земельных участков из земель муниципальной собственности и образованием земельных участков путем раздела с измененным земельным участком под существующей автомобильной дорогой Городская свалка - Жебреи.

Согласно классификатору видов разрешенного использования земельных участков, утвержденного Приказом Минэкономразвития РФ от 01.09.2014 №540 (в ред. от 30.09.2015 № 709), земельный участок относится к виду «Автомобильный транспорт»

1.3.1. Параметры проектируемых земельных участков:

Обозначение земельного участка на чертеже проекта межевания	Кадастровый номер исходного земельного участка	Правообладатель исходного земельного участка	Площадь исходного земельного участка, кв.м.	Площадь формируемого земельного участка под линейный объект, кв.м.	Площадь участка подлежащего изъятию, кв.м	Способ формирования земельного участка	Планируемая категория земель формируемого земельного участка	Разрешенное использование формируемого земельного участка
ЗУ1(1) ЗУ1(2) ЗУ1(3) ЗУ1(4)	-	-	-	146 354 269 1696 Итого: 2465	-	Образование из земель, собственность на которые не разграничена	Земли населенных пунктов	Автомобильный транспорт
ЗУ2(1) ЗУ2(2) ЗУ2(3) ЗУ2(4) ЗУ2(5) ЗУ2(6) ЗУ2(7) ЗУ2(8)	59:32:0000000:110	Собственность Российская Федерация Аренда: ООО «Девелопмент» с 12.04.2019г. по 06.03.2020г.	5276379	7365 8045 2284 1592 380 923 863 1719 Итого: 23171	23171	Образование путем раздела с изменением земельным участкам с последующей передачей в постоянное бессрочное пользование	Земли промышленности, энергетики, транспорта, связи, радиовещания, телевидения, информатики, земли для обеспечения космической деятельности, земли обороны, безопасности и земли иного специального назначения	Автомобильный транспорт
ЗУ3(1) ЗУ3(2)	59:32:5222101:2 (входящий в состав единого землепользования 59:32:0000000:45)	Собственность Российская Федерация Аренда: ООО «Уралбумага» с 02.08.2011г. по 18.01.2060г.	175346	13570 1132 Итого: 14702	14702	Образование части земельного участка с последующей передачей в постоянное бессрочное пользование	Земли промышленности, энергетики, транспорта, связи, радиовещания, телевидения, информатики, земли для обеспечения космической деятельности, земли обороны, безопасности и земли иного специального назначения	Автомобильный транспорт

ЗУ4	59:32:3660004:141	Сведения о регистрации прав отсутствуют	62930	1404	1404	Изъятие части земельного участка, образование путем раздела с изменением земельного участкам	Земли промышленности, энергетики, транспорта, связи, радиовещания, телевидения, информатики, земли для обеспечения космической деятельности, земли обороны, безопасности и земли иного специального назначения	Автомобильный транспорт
ЗУ5	-	-	-	1851	-	Образование из земель, собственность на которые не разграничена	Земли промышленности, энергетики, транспорта, связи, радиовещания, телевидения, информатики, земли для обеспечения космической деятельности, земли обороны, безопасности и земли иного специального назначения	Автомобильный транспорт
ЗУ6	-	-	-	158	-	Образование из земель, собственность на которые не разграничена	Земли промышленности, энергетики, транспорта, связи, радиовещания, телевидения, информатики, земли для обеспечения космической деятельности, земли обороны, безопасности и земли иного специального назначения	Автомобильный транспорт
ЗУ7	-	-	-	10888	-	Образование из земель, собственность на которые не разграничена	Земли населенных пунктов	Автомобильный транспорт

ЗУ8(1) ЗУ8(2)	59:32:5222201:95 (входящий в состав единого землепользования 59:32:5222201:93)	Сведения о регистрации прав отсутствуют	162225	2475 2142 Итого:4617	4617	Изъятие части земельного участка, образование путем раздела с измененным земельным участкам	Земли промышленности, энергетики, транспорта, связи, радиовещания, телевидения, информатики, земли для обеспечения космической деятельности, земли обороны, безопасности и земли иного специального назначения	Автомоби льный транспорт
ЗУ9	59:32:5222201:94 (входящий в состав единого землепользования 59:32:5222201:93)	Сведения о регистрации прав отсутствуют	342712	3838	3838	Изъятие части земельного участка, образование путем раздела с измененным земельным участкам	Земли промышленности, энергетики, транспорта, связи, радиовещания, телевидения, информатики, земли для обеспечения космической деятельности, земли обороны, безопасности и земли иного специального назначения	Автомоби льный транспорт
ЗУ10	-	-	-	4635	-	Образование из земель, собственность на которые не разграничена	Земли промышленности, энергетики, транспорта, связи, радиовещания, телевидения, информатики, земли для обеспечения космической деятельности, земли обороны, безопасности и земли иного специального назначения	Автомоби льный транспорт
ИТОГО				67729	47732			

1.3.2. Таблица координат поворотных точек формируемых земельных участков.

Границы проектируемых земельных участков совпадают с границами полосы отвода.

Номер земельного участка	Площадь, кв.м.	Номер контура	Номер точки	X, м.	У, м.
ЗУ1	2465	1	1	508880.91	2258581.36
			2	508882.14	2258581.43
			3	508882.10	2258581.88
			4	508877.19	2258601.96
			5	508872.23	2258621.52
			6	508868.48	2258639.40
			7	508863.58	2258660.19
			8	508860.32	2258659.44
			9	508868.71	2258628.89
			10	508878.15	2258594.52
		2	1	508846.65	2258652.50
			2	508844.14	2258651.35
			3	508850.42	2258630.84
			4	508852.28	2258622.83
			5	508868.77	2258561.92
			6	508879.90	2258509.32
			7	508891.26	2258456.80
			8	508888.40	2258451.00
			9	508904.38	2258445.78
			10	508907.11	2258444.92
			11	508909.39	2258448.90
			12	508904.37	2258447.72
			13	508889.56	2258452.59
			14	508891.98	2258457.68
			15	508887.07	2258482.06
			16	508879.99	2258513.37
			17	508874.02	2258541.05
			18	508863.54	2258591.10
		3	1	508884.98	2258570.42
2	508883.25		2258570.13		
3	508888.68		2258544.21		

			8	508112.34	2257784.52
			9	508218.97	2257873.44
			10	508257.95	2257905.66
			11	508257.25	2257907.31
			12	508255.68	2257911.73
			13	508255.60	2257911.68
			14	508225.26	2257886.55
			15	508161.12	2257834.18
			16	508117.86	2257795.27
			17	508080.33	2257746.72
			18	508067.51	2257726.59
			19	508028.07	2257661.92
			20	507948.44	2257528.67
			21	507894.37	2257437.71
			22	507825.24	2257323.65
			23	507773.72	2257240.11
			24	507716.47	2257142.37
			25	507662.19	2257052.48
			26	507638.65	2257013.47
		2	1	507671.56	2256927.96
			2	507670.51	2256964.85
			3	507674.75	2256987.11
			4	507691.47	2257040.11
			5	507736.77	2257123.86
			6	507808.97	2257241.95
			7	507844.11	2257293.90
			8	507918.42	2257417.71
			9	507980.45	2257523.09
			10	508041.85	2257624.85
			11	508072.85	2257674.06
			12	508062.97	2257678.00
			13	507929.08	2257457.18
			14	507729.01	2257127.70
			15	507692.54	2257053.49
			16	507676.46	2257012.86
			17	507670.36	2256994.92
			18	507667.98	2256980.96
			19	507667.66	2256976.39
			20	507665.28	2256950.59
			21	507664.91	2256946.53
			22	507664.49	2256941.97
			23	507664.49	2256938.47
			24	507664.48	2256934.37
			25	507664.48	2256933.07
			26	507666.92	2256910.64
		29	507676.96	2256899.92	
		3	1	507668.38	2256835.11
			2	507674.70	2256825.41
			3	507711.38	2256774.52
			4	507767.79	2256706.68

			5	507821.43	2256639.04
			6	507891.41	2256552.12
			7	507905.54	2256534.72
			8	507900.52	2256529.44
			9	507914.09	2256513.75
			10	507919.04	2256517.59
			11	507953.32	2256479.82
			12	507958.50	2256474.74
			13	507961.45	2256475.36
		4	1	508862.29	2255662.93
			2	508856.64	2255687.44
			3	508835.92	2255736.11
			4	508826.93	2255766.53
			5	508821.11	2255788.05
			6	508808.20	2255820.92
			7	508792.37	2255861.48
			8	508762.91	2255925.76
			9	508749.36	2255952.47
			10	508733.30	2255970.69
			11	508727.08	2255964.11
			12	508733.60	2255958.53
			13	508749.92	2255936.99
			14	508763.50	2255911.17
			15	508785.29	2255865.03
		5	1	508800.16	2255753.58
			2	508821.08	2255700.45
			3	508844.54	2255646.29
			4	508825.13	2255700.02
			5	508802.81	2255761.70
		6	1	508851.36	2255630.56
			2	508887.57	2255546.95
			3	508922.70	2255476.56
			4	508954.04	2255428.22
			5	508954.74	2255427.42
			6	508930.15	2255475.92
			7	508929.68	2255476.81
			8	508903.28	2255528.66
			9	508874.20	2255585.79
		7	1	509008.25	2255365.51
			2	509052.27	2255314.58
			3	509231.66	2255109.83
			4	509235.02	2255113.16
		8	1	509234.29	2255106.83
			2	509256.88	2255081.04
			3	509378.36	2254948.33
			4	509484.60	2254831.29
			5	509520.16	2254791.56
			6	509522.31	2254793.37
			7	509481.81	2254839.08
			8	509237.80	2255110.33

:3Y3	14702	1	1	507993.08	2256482.19
			2	507973.35	2256477.90
			3	507980.00	2256470.00
			4	508450.02	2256082.58
			5	508463.58	2256074.51
			6	508605.84	2256036.46
			7	508587.30	2256044.75
			8	508495.54	2256084.77
			9	508466.26	2256100.66
			10	508470.34	2256107.03
			11	508457.85	2256116.99
			12	508452.59	2256111.85
			13	508436.89	2256122.08
			14	508378.46	2256167.88
			15	508309.02	2256223.64
			16	508267.31	2256263.07
			17	508272.68	2256267.73
			18	508242.53	2256290.60
			19	508236.40	2256286.19
			20	508189.19	2256321.59
			21	508080.16	2256404.71
			22	508013.67	2256457.34
		2	1	508733.28	2255970.71
			2	508733.02	2255971.00
			3	508729.90	2255973.99
			4	508705.97	2255992.12
			5	508643.15	2256019.78
			6	508720.00	2255960.01
			7	508721.13	2255957.81
:3Y4	1404	1	1	509080.01	2255322.49
			2	509050.21	2255356.02
			3	509053.27	2255358.19
			4	509040.24	2255375.85
			5	509037.93	2255374.73
			6	509025.12	2255385.33
			7	508991.68	2255424.44
			8	508976.65	2255442.47
			9	508949.46	2255484.77
			10	508938.57	2255502.15
			11	508923.12	2255533.95
			12	508904.85	2255574.00
			13	508953.00	2255460.00
			14	509077.56	2255320.47
:3Y5	1851	1	1	510034.93	2254262.62
			2	510006.07	2254294.63
			3	509969.35	2254335.13
			4	509918.21	2254391.32
			5	509865.79	2254448.35
			6	509849.87	2254468.71
			7	509821.85	2254500.50

			8	509808.91	2254526.37
			9	509789.17	2254551.60
			10	509777.23	2254562.48
			11	509776.51	2254562.18
			12	509772.93	2254554.90
			13	509769.01	2254551.27
			14	509768.15	2254550.50
			15	509988.19	2254311.97
			16	510045.59	2254246.11
:3Y6	158	1	1	510085.81	2254185.78
			2	510088.35	2254189.32
			3	510077.33	2254212.71
			4	510070.43	2254208.85
			1	510073.08	2251713.40
			2	510077.98	2251732.79
			3	510088.44	2251765.67
			4	510095.69	2251796.71
			5	510101.45	2251795.52
			6	510105.80	2251815.34
			7	510100.18	2251816.38
			8	510102.51	2251833.05
			9	510103.95	2251846.92
			10	510113.55	2251858.06
			11	510111.37	2251874.44
			12	510106.60	2251872.54
			13	510099.31	2251915.67
			14	510100.29	2251915.88
			15	510105.51	2251916.93
			16	510101.89	2251929.82
			17	510094.77	2251927.90
			18	510090.14	2251946.86
:3Y7	10888	1	19	510081.84	2251983.03
			20	510073.52	2252018.56
			21	510071.22	2252025.44
			22	510075.79	2252029.05
			23	510071.97	2252038.80
			24	510068.34	2252036.31
			25	510061.46	2252059.65
			26	510053.94	2252073.57
			29	510047.44	2252081.02
			30	510042.47	2252088.45
			31	510039.28	2252093.23
			32	510035.13	2252097.95
			33	510026.03	2252108.60
			34	510024.69	2252110.15
			35	510021.90	2252113.17
			36	510009.89	2252126.14
			37	510007.28	2252128.74
			38	510003.04	2252133.14
			39	509993.14	2252143.27

			40	509992.28	2252143.96
			41	509989.25	2252146.66
			42	509976.57	2252157.90
			43	509972.17	2252161.71
			44	509969.79	2252163.87
			45	509924.28	2252201.08
			46	509917.29	2252207.93
			47	509903.10	2252197.50
			48	509930.15	2252166.71
			49	509958.89	2252142.82
			50	509988.81	2252116.95
			51	509985.41	2252113.98
			52	509996.66	2252104.02
			53	510001.11	2252107.20
			54	510004.79	2252104.36
			55	510024.72	2252081.59
			56	510032.94	2252068.83
			57	510042.49	2252048.04
			58	510047.55	2252032.55
			59	510044.24	2252031.46
			60	510046.65	2252019.82
			61	510049.34	2252020.28
			62	510059.28	2251980.28
			63	510069.88	2251939.92
			64	510066.50	2251938.73
			65	510069.15	2251926.11
			66	510071.81	2251926.41
			67	510080.82	2251870.35
			68	510077.21	2251829.54
			69	510066.60	2251798.37
			70	510063.08	2251782.85
			71	510061.79	2251770.81
			72	510059.39	2251765.30
			73	510053.66	2251766.35
			74	510052.10	2251757.08
			75	510059.37	2251755.62
			76	510082.46	2251839.99
			77	510101.98	2251839.32
			78	510078.99	2251751.64
			79	510069.42	2251701.90
			80	510067.52	2251691.99
			81	510070.93	2251691.38
			1	512028.66	2249282.08
			2	512089.12	2249330.30
			3	512115.87	2249355.09
			4	512146.69	2249409.14
			5	512163.02	2249447.23
			6	512178.61	2249493.74
			7	512184.12	2249516.90
			8	512180.07	2249516.92
:3Y8	4617	1			

			9	512180.04	2249515.20	
			10	512108.98	2249357.86	
			11	512006.50	2249266.50	
		2		1	511631.72	2248730.99
				2	511658.04	2248814.33
				3	511685.37	2248893.16
				4	511683.72	2248904.37
				5	511695.59	2248960.19
				6	511716.99	2249037.85
				7	511734.18	2249097.62
				8	511619.10	2248713.34
				9	511627.43	2248718.80
		:3Y9	3838	1	1	511614.95
2	511676.83				2248964.72	
3	511699.06				2249053.49	
4	511720.79				2249120.34	
5	511774.42				2249183.35	
6	511759.18				2249174.06	
7	511745.62				2249166.21	
8	511715.52				2249125.93	
9	511705.98				2249095.62	
10	511695.37				2249062.96	
11	511675.66				2249000.42	
12	511658.06				2248935.54	
13	511650.64				2248898.44	
14	511638.14				2248864.30	
15	511612.47				2248778.02	
16	511607.19				2248766.14	
17	511600.41				2248768.26	
18	511594.89				2248746.63	
19	511603.42				2248743.46	
20	511594.05				2248711.02	
21	511592.27				2248705.71	
22	511596.93				2248705.74	
:3Y10	4635	1	1	511629.30	2248053.06	
			2	511598.24	2248117.11	
			3	511553.89	2248194.94	
			4	511521.49	2248192.37	
			5	511541.69	2248158.92	
			6	511584.30	2248084.72	
			7	511604.64	2248042.10	

1.3.3. Таблица координат поворотных точек уточняемых земельных участков.

Номер земельного участка	Площадь, кв.м.	Номер точки	X, м.	Y, м.
59:32:3660004:390 (59:32:0000000:68)	35632	1	508389.23	2258012.57
		2	508394.12	2257999.13
		3	508363.92	2257973.76
		4	508367.98	2257968.43
		5	508358.34	2257960.37
		6	508354.17	2257964.85
		7	508306.67	2257920.32
		8	508311.05	2257915.21
		9	508299.49	2257905.36
		10	508294.80	2257910.37
		11	508277.62	2257895.52
		12	508197.24	2257830.30
		13	508140.08	2257773.06
		14	508118.70	2257746.56
		15	508072.85	2257674.06
		16	508062.97	2257678.00
		17	507929.08	2257457.18
		18	507729.01	2257127.70
		19	507692.54	2257053.49
		20	507676.46	2257012.86
		21	507670.36	2256994.92
		22	507667.98	2256980.96
		23	507667.66	2256976.39
		24	507665.28	2256950.59
		25	507664.49	2256941.97
		26	507664.48	2256933.07
		27	507666.92	2256910.64
		28	507676.96	2256899.92
		29	507677.34	2256898.72
		30	507705.23	2256827.04
		31	507753.50	2256763.22
		32	507808.97	2256697.08
		33	507850.03	2256650.01
		34	507927.10	2256556.29
		35	507970.92	2256509.02
		36	507993.08	2256482.19
		37	507973.35	2256477.90
		38	507961.45	2256475.36
		39	507668.38	2256835.11
		40	507656.88	2256852.76
		41	507660.49	2256862.09
		42	507667.90	2256855.30
		43	507653.28	2256886.89
		44	507646.71	2256922.52
		45	507644.91	2256955.17

		46	507644.91	2256955.17
		47	507644.80	2256957.07
		48	507650.97	2256999.60
		49	507646.29	2256994.39
		50	507641.53	2257006.29
		51	507718.73	2257133.92
		52	507884.52	2257407.95
		53	507908.44	2257447.38
		54	507985.80	2257578.67
		55	508062.28	2257703.95
		56	508091.99	2257750.62
		57	508112.34	2257784.52
		58	508218.97	2257873.44
		59	508257.94	2257905.65
		60	508260.16	2257900.35
		1	507973.35	2256477.90
		2	507980.00	2256470.00
		3	508450.02	2256082.58
		4	508432.95	2256092.68
		5	508298.94	2256196.36
		6	508191.23	2256282.23
		7	508088.17	2256363.85
		8	507987.46	2256446.53
		9	507958.52	2256474.72
		10	508721.13	2255957.81
		11	508720.00	2255960.01
		12	508643.15	2256019.78
		13	508605.84	2256036.46
		14	508463.58	2256074.51
		15	508524.68	2256044.08
		16	508599.63	2256014.19
		17	508681.79	2255969.12
		18	508709.32	2255945.56
		1	509008.25	2255365.51
		2	509235.02	2255113.16
		3	509231.66	2255109.83
		4	509234.29	2255106.83
		5	509237.80	2255110.33
		6	509481.81	2254839.08
		7	509522.31	2254793.37
		8	509520.16	2254791.56
		9	509620.36	2254679.59
		10	509678.74	2254613.26
		11	509673.37	2254608.25
		12	509676.11	2254604.83
		13	509683.48	2254613.10
		14	509697.64	2254628.83

		15	509667.69	2254662.87
		16	509620.20	2254716.65
		17	509557.00	2254788.26
		18	509514.47	2254836.48
		19	509518.80	2254839.60
		20	509512.72	2254846.59
		21	509484.05	2254878.43
		22	509451.63	2254915.29
		23	509443.46	2254924.00
		24	509415.54	2254954.96
		25	509383.94	2254990.75
		26	509378.65	2254996.84
		27	509358.70	2255019.39
		28	509340.42	2255039.97
		29	509321.23	2255061.26
		30	509296.33	2255087.87
		31	509288.05	2255098.17
		32	509283.41	2255101.43
		33	509259.90	2255125.36
		34	509221.96	2255161.63
		35	509196.52	2255189.08
		36	509172.56	2255215.50
		37	509145.37	2255245.47
		38	509118.47	2255275.12
		39	509091.76	2255304.56
		40	509081.79	2255323.67
		41	509077.56	2255320.47
		42	508953.00	2255460.00
		43	508904.85	2255574.00
		44	508879.92	2255633.06
		45	508856.77	2255687.14
		46	508856.23	2255688.42
		47	508856.64	2255687.44
		48	508862.29	2255662.93
		49	508785.29	2255865.03
		50	508763.50	2255911.17
		51	508749.92	2255936.99
		52	508733.60	2255958.53
		53	508727.08	2255964.11
		54	508721.13	2255957.81
		55	508709.32	2255945.56
		56	508713.12	2255942.15
		57	508760.96	2255853.10
		58	508800.16	2255753.58
		59	508802.81	2255761.70
		60	508825.13	2255700.02
		61	508844.54	2255646.29
		62	508851.36	2255630.56
		63	508874.20	2255585.79
		64	508903.28	2255528.66

		65	508929.68	2255476.81
		66	508930.15	2255475.92
		67	508954.74	2255427.42
59:32:3650001:1311 (59:32:0000000:68)	61878	1	509745.98	2254526.22
		2	509754.22	2254535.77
		3	509765.99	2254548.57
		4	509768.15	2254550.49
		5	509865.97	2254444.44
		6	509988.19	2254311.97
		7	510045.59	2254246.11
		8	510062.09	2254221.49
		9	510068.75	2254207.94
		10	510070.43	2254208.85
		11	510085.81	2254185.78
		12	510080.67	2254178.61
		13	510083.68	2254165.15
		14	510088.14	2254111.29
		15	510088.99	2254031.15
		16	510080.49	2253921.97
		17	510079.01	2253895.25
		18	510082.20	2253895.04
		19	510080.49	2253867.26
		20	510077.95	2253867.26
		21	510069.89	2253791.15
		22	510061.82	2253712.07
		23	510050.79	2253628.96
		24	510021.30	2253445.99
		25	509991.17	2253263.23
		26	509956.16	2253041.46
		27	509939.39	2252944.99
		28	509908.20	2252767.54
		29	509884.86	2252625.91
		30	509875.31	2252566.12
		31	509867.61	2252523.96
		32	509861.02	2252523.14
		33	509839.36	2252520.63
		34	509834.39	2252520.27
		35	509835.27	2252524.77
		36	509839.71	2252524.34
		37	509847.98	2252573.29
		38	509843.30	2252573.96
		39	509845.21	2252584.82
		40	509849.45	2252583.92
		41	509874.42	2252737.42
		42	509890.29	2252833.68
		43	509921.82	2253025.55
		44	509934.73	2253103.78
		45	509950.61	2253189.43
		46	509964.78	2253272.34
		47	509987.43	2253411.63

		48	509999.49	2253483.93
		49	510015.57	2253597.15
		50	510022.35	2253645.27
		51	510033.99	2253731.98
		52	510038.86	2253781.81
		53	510038.22	2253854.11
		54	510040.76	2253898.84
		55	510046.89	2253940.61
		56	510050.92	2253940.40
		57	510053.67	2253964.36
		58	510056.42	2254007.19
		59	510062.94	2254122.95
		60	510056.42	2254170.23
		61	510048.17	2254197.15
		62	510041.61	2254212.21
		63	510021.92	2254242.73
		64	510001.19	2254268.38
		65	509985.10	2254285.13
		66	509954.63	2254319.49
		67	509881.61	2254399.83
		68	509816.22	2254450.94
		69	509798.66	2254460.48
		70	509779.82	2254478.07
		71	509744.22	2254519.63
		1	509917.29	2252207.93
		2	509897.54	2252227.27
		3	509900.40	2252230.77
		4	509895.47	2252236.12
		5	509892.28	2252232.90
		6	509876.16	2252253.61
		7	509865.48	2252267.45
		8	509847.52	2252304.50
		9	509839.45	2252335.87
		10	509840.51	2252368.31
		11	509850.49	2252436.37
		12	509863.43	2252501.88
		13	509867.61	2252523.96
		14	509861.02	2252523.14
		15	509839.36	2252520.63
		16	509834.39	2252520.27
		17	509832.27	2252502.55
		18	509835.61	2252502.05
		19	509814.18	2252382.18
		20	509813.96	2252368.83
		21	509814.39	2252330.24
		22	509821.71	2252298.59
		23	509836.26	2252265.17
		24	509854.91	2252239.07
		25	509873.17	2252217.66
		26	509898.75	2252192.06
59:32:5222201:86 (59:32:0000000:68)	9418			

		27	509930.15	2252166.71
		28	509903.10	2252197.50
59:32:5222201:85 (59:32:0000000:68)	150588	1	510067.52	2251691.99
		2	510078.99	2251751.64
		3	510101.98	2251839.32
		4	510082.46	2251839.99
		5	510059.37	2251755.62
		6	510052.10	2251757.08
		7	510051.33	2251752.36
		8	510056.06	2251751.17
		9	510046.02	2251692.58
		10	510033.07	2251642.96
		11	510027.77	2251603.11
		12	510029.89	2251574.27
		13	510038.81	2251541.62
		14	510055.35	2251498.37
		15	510084.63	2251439.85
		16	510103.09	2251405.93
		17	510151.55	2251337.54
		18	510143.63	2251331.73
		19	510155.93	2251312.86
		20	510161.62	2251316.42
		21	510183.09	2251290.59
		22	510203.46	2251265.79
		23	510225.96	2251247.70
		24	510285.37	2251211.72
		25	510317.24	2251195.96
		26	510314.44	2251189.46
		27	510331.83	2251183.31
		28	510333.17	2251189.37
		29	510403.55	2251184.16
		30	510495.43	2251180.98
		31	510598.34	2251183.10
		32	510695.31	2251184.58
		33	510798.01	2251185.22
		34	510811.50	2251185.52
		35	510811.59	2251180.13
		36	510825.17	2251180.35
		37	510824.70	2251185.58
		38	510898.80	2251187.13
		39	510898.59	2251183.10
		40	510914.29	2251184.80
		41	510914.50	2251189.67
		42	511018.47	2251193.91
		43	511079.37	2251195.74
		44	511079.16	2251190.31
		45	511098.89	2251192.22
		46	511099.14	2251196.19
		47	511112.39	2251196.51
		48	511161.70	2251195.87

		49	511161.47	2251191.21
		50	511178.16	2251191.47
		51	511178.27	2251195.51
		52	511232.11	2251195.92
		53	511285.64	2251189.14
		54	511331.00	2251180.66
		55	511376.04	2251170.81
		56	511434.34	2251155.86
		57	511483.20	2251141.65
		58	511511.08	2251132.53
		59	511528.36	2251124.06
		60	511561.53	2251100.84
		61	511559.31	2251096.81
		62	511572.45	2251089.71
		63	511574.44	2251092.60
		64	511604.54	2251076.90
		65	511623.51	2251065.78
		66	511652.66	2251043.09
		67	511695.58	2251001.43
		68	511736.18	2250957.54
		69	511757.06	2250931.36
		70	511771.69	2250909.84
		71	511803.59	2250867.33
		72	511811.33	2250853.23
		73	511822.04	2250829.38
		74	511839.00	2250791.96
		75	511848.96	2250760.36
		76	511867.30	2250694.43
		77	511875.76	2250666.23
		78	511871.32	2250665.38
		79	511874.29	2250653.51
		80	511876.84	2250653.72
		81	511896.33	2250572.52
		82	511893.15	2250572.52
		83	511895.07	2250562.55
		84	511897.40	2250562.35
		85	511901.85	2250540.72
		86	511914.39	2250492.44
		87	511923.47	2250442.13
		88	511939.37	2250357.96
		89	511956.33	2250262.76
		90	511966.93	2250208.91
		91	511977.10	2250165.87
		92	511991.10	2250095.49
		93	512008.47	2250027.42
		94	512020.35	2249996.90
		95	512037.52	2249962.12
		96	512066.77	2249915.90
		97	512122.10	2249839.79
		98	512134.39	2249821.98

		99	512150.50	2249790.61
		100	512161.74	2249747.35
		101	512166.41	2249723.82
		102	512171.91	2249673.99
		103	512172.77	2249632.02
		104	512165.34	2249565.87
		105	512155.26	2249516.09
		106	512063.53	2249345.71
		107	511958.78	2249269.54
		108	511774.42	2249183.35
		109	511720.79	2249120.34
		110	511699.06	2249053.49
		111	511676.83	2248964.72
		112	511614.95	2248767.66
		113	511596.93	2248705.74
		114	511592.27	2248705.71
		115	511580.69	2248669.46
		116	511573.91	2248671.37
		117	511565.85	2248651.86
		118	511570.67	2248649.68
		119	511556.10	2248619.00
		120	511515.61	2248546.28
		121	511479.78	2248482.46
		122	511461.55	2248444.09
		123	511449.89	2248410.59
		124	511447.14	2248387.69
		125	511449.26	2248353.77
		126	511479.51	2248268.35
		127	511519.64	2248195.60
		128	511520.26	2248194.58
		129	511552.75	2248196.97
		130	511544.71	2248211.08
		131	511506.18	2248278.90
		132	511489.27	2248316.22
		133	511480.62	2248339.24
		134	511476.35	2248360.82
		135	511474.27	2248386.83
		136	511476.40	2248406.38
		137	511491.37	2248449.07
		138	511507.05	2248478.71
		139	511536.00	2248526.30
		140	511579.76	2248604.06
		141	511601.14	2248648.17
		142	511616.55	2248687.75
		143	511627.43	2248718.80
		144	511619.10	2248713.34
		145	511734.18	2249097.62
		146	511812.16	2249169.10
		147	512006.50	2249266.50
		148	512108.98	2249357.86

		149	512180.04	2249515.20
		150	512180.07	2249516.92
		151	512184.12	2249516.90
		152	512185.98	2249525.08
		153	512194.38	2249579.25
		154	512198.72	2249613.76
		155	512199.46	2249666.32
		156	512197.85	2249712.21
		157	512193.02	2249744.00
		158	512185.68	2249772.22
		159	512180.77	2249790.99
		160	512169.76	2249825.37
		161	512145.27	2249860.63
		162	512121.02	2249888.82
		163	512089.71	2249931.00
		164	512062.37	2249973.67
		165	512035.03	2250035.63
		166	512014.74	2250120.34
		167	512000.76	2250189.23
		168	511976.91	2250318.95
		169	511961.50	2250399.39
		170	511945.55	2250491.54
		171	511936.55	2250545.91
		172	511924.01	2250598.27
		173	511916.10	2250626.09
		174	511897.54	2250697.95
		175	511893.09	2250716.01
		176	511878.24	2250759.67
		177	511847.87	2250838.79
		178	511818.98	2250893.28
		179	511794.23	2250929.11
		180	511742.52	2250995.27
		181	511728.29	2251010.98
		182	511681.40	2251055.13
		183	511641.43	2251086.79
		184	511613.59	2251107.33
		185	511552.74	2251139.73
		186	511523.24	2251156.86
		187	511523.92	2251159.51
		188	511507.79	2251167.97
		189	511506.42	2251165.02
		190	511469.69	2251178.14
		191	511419.40	2251196.61
		192	511363.85	2251209.67
		193	511315.99	2251217.34
		194	511270.97	2251224.76
		195	511221.82	2251227.17
		196	511207.16	2251229.02
		197	511206.86	2251238.67
		198	511191.45	2251239.17

		199	511189.96	2251228.35
		200	511160.71	2251227.72
		201	511104.11	2251223.90
		202	511039.67	2251222.20
		203	510960.60	2251219.66
		204	510897.86	2251217.97
		205	510826.41	2251216.26
		206	510796.53	2251215.42
		207	510735.47	2251214.78
		208	510680.15	2251212.66
		209	510625.88	2251213.30
		210	510599.58	2251213.20
		211	510517.42	2251210.68
		212	510466.06	2251209.24
		213	510419.21	2251208.48
		214	510360.55	2251214.55
		215	510322.65	2251223.61
		216	510324.89	2251228.65
		217	510306.73	2251238.52
		218	510303.56	2251232.41
		219	510299.21	2251234.31
		220	510253.38	2251264.42
		221	510216.46	2251291.12
		222	510175.98	2251344.93
		223	510150.20	2251384.79
		224	510118.62	2251433.32
		225	510091.88	2251483.47
		226	510072.44	2251530.45
		227	510057.37	2251573.49
		228	510054.70	2251591.38
		229	510058.96	2251629.25
		230	510069.25	2251682.04
		231	510070.42	2251687.98
		232	510070.93	2251691.38
59:32:1870001:199 (59:32:0000000:67)	6009	1	509745.86	2254526.09
		2	509754.22	2254535.77
		3	509755.72	2254537.52
		4	509765.99	2254548.57
		5	509769.01	2254551.27
		6	509772.93	2254554.90
		7	509776.51	2254562.18
		8	509777.23	2254562.48
		9	509752.03	2254585.31
		10	509709.62	2254623.47
		11	509715.32	2254631.75
		12	509700.88	2254644.04
		13	509695.15	2254638.74
		14	509661.86	2254677.49
		15	509650.85	2254690.05
		16	509626.83	2254717.11

	17	509600.00	2254747.59
	18	509592.82	2254755.66
	19	509571.24	2254779.90
	20	509546.29	2254807.98
	21	509518.80	2254839.60
	22	509514.47	2254836.48
	23	509557.00	2254788.26
	24	509620.20	2254716.65
	25	509667.69	2254662.87
	26	509697.64	2254628.83
	27	509683.48	2254613.10
	28	509676.11	2254604.83
	29	509685.43	2254594.26
	30	509691.09	2254598.94
	31	509713.79	2254562.88
	32	509736.64	2254528.53
	33	509744.22	2254519.63

1.3.4 Формирование красных линий.

Красные линии установлены в условиях сложившейся застройки для максимального учета интересов владельцев земельных участков и дальнейшей эксплуатации автомобильной дороги.

Линии отступа от красных линий в целях определения места допустимого размещения зданий, строений, сооружений находятся на расстоянии до 5 метров от красных линий в сторону сложившейся жилой застройки.

Ведомость координат характерных точек установленных красных линий

№ точки	X	Y
1	508395,75	2257995,78
2	508426,07	2258019,03
3	508436,65	2258027,47
4	508500,38	2258083,14
5	508512,82	2258093,78
6	508887,64	2258419,73
7	508905,31	2258441,77
8	508909,39	2258448,90
9	508910,22	2258461,72
10	508885,10	2258570,06
11	508882,10	2258581,88

12	508863,44	2258660,78
13	508822,09	2258718,19
14	508850,42	2258630,84
15	508852,28	2258622,83
16	508868,77	2258561,92
17	508879,90	2258509,32
18	508891,26	2258456,80
19	508861,10	2258449,83
20	508849,79	2258426,27
21	508853,15	2258411,31
22	508740,31	2258317,90
23	508732,42	2258309,44
24	508644,68	2258234,16
25	508637,10	2258227,25
26	508571,52	2258170,52
27	508562,42	2258162,65
28	508444,63	2258060,76

**1.3.5 Таблица координат поворотных точек проектируемых
красных линии**

№ точки	X	Y	№ точки	X	Y
1	511604.64	2248042.10	333	507825.24	2257323.65
2	511629.30	2248053.06	334	507773.72	2257240.11
3	511598.24	2248117.11	335	507716.47	2257142.37
4	511553.89	2248194.92	336	507662.19	2257052.48
5	511552.75	2248196.97	337	507638.65	2257013.48
6	511544.71	2248211.08	338	507646.29	2256994.40
7	511506.18	2248278.90	339	507650.97	2256999.60
8	511489.27	2248316.22	340	507644.80	2256957.08
9	511480.62	2248339.23	341	507646.71	2256922.52
10	511476.35	2248360.82	342	507653.28	2256886.89
11	511474.27	2248386.83	343	507667.90	2256855.30
12	511476.40	2248406.37	344	507660.49	2256862.10
13	511491.37	2248449.07	345	507656.88	2256852.77
14	511507.05	2248478.71	346	507674.70	2256825.42
15	511536.00	2248526.29	347	507711.38	2256774.52
16	511579.76	2248604.06	348	507767.79	2256706.68
17	511601.14	2248648.17	349	507821.43	2256639.04
18	511616.55	2248687.75	350	507891.41	2256552.12
19	511627.43	2248718.80	351	507905.54	2256534.72
20	511631.72	2248730.99	352	507900.52	2256529.44
21	511658.04	2248814.33	353	507914.09	2256513.75
22	511685.37	2248893.16	354	507919.04	2256517.59
23	511683.72	2248904.37	355	507953.32	2256479.82
24	511695.59	2248960.19	356	507958.52	2256474.73
25	511716.99	2249037.85	357	507987.46	2256446.53

26	511734.18	2249097.62	358	508088.17	2256363.85
27	511812.16	2249169.10	359	508191.23	2256282.23
28	512006.50	2249266.50	360	508298.94	2256196.37
29	512028.66	2249282.08	361	508432.95	2256092.69
30	512089.12	2249330.30	362	508450.05	2256082.56
31	512115.87	2249355.09	363	508463.44	2256074.60
32	512146.69	2249409.14	364	508467.25	2256072.25
33	512163.02	2249447.23	365	508524.70	2256044.76
34	512178.61	2249493.74	366	508599.64	2256014.66
35	512184.11	2249516.88	367	508681.79	2255969.29
36	512185.98	2249525.08	368	508709.32	2255945.56
37	512194.38	2249579.25	369	508713.12	2255942.15
38	512198.72	2249613.76	370	508760.96	2255853.10
39	512199.46	2249666.32	371	508821.08	2255700.46
40	512197.85	2249712.21	372	508887.57	2255546.96
41	512193.02	2249744.00	373	508922.70	2255476.56
42	512185.68	2249772.21	374	508954.04	2255428.22
43	512180.77	2249790.98	375	509052.27	2255314.58
44	512169.76	2249825.37	376	509256.88	2255081.04
45	512145.27	2249860.63	377	509378.36	2254948.33
46	512121.02	2249888.81	378	509484.60	2254831.29
47	512089.71	2249931.00	378a	509497.23	2254817.16
48	512062.37	2249973.67	379	509620.36	2254679.60
49	512035.03	2250035.63	380	509678.74	2254613.27
50	512014.74	2250120.34	381	509673.37	2254608.25
51	512000.76	2250189.23	382	509676.11	2254604.83
52	511976.91	2250318.96	383	509685.43	2254594.27
53	511961.50	2250399.39	384	509691.09	2254598.94
54	511945.55	2250491.54	385	509713.79	2254562.88
55	511936.55	2250545.91	386	509736.64	2254528.53
56	511924.01	2250598.27	387	509744.21	2254519.63
57	511916.10	2250626.09	388	509779.82	2254478.08
58	511897.54	2250697.95	389	509798.66	2254460.48
59	511893.09	2250716.01	390	509816.22	2254450.94
60	511878.24	2250759.67	391	509881.61	2254399.83
61	511847.87	2250838.79	392	509954.63	2254319.50
62	511818.98	2250893.29	393	509985.10	2254285.13
63	511794.23	2250929.12	394	510001.19	2254268.38
64	511742.52	2250995.27	395	510021.92	2254242.73
65	511728.29	2251010.98	396	510041.61	2254212.21
66	511681.40	2251055.13	397	510048.17	2254197.15
67	511641.43	2251086.79	398	510056.42	2254170.23
68	511613.59	2251107.33	399	510062.94	2254122.95
69	511552.74	2251139.73	400	510056.42	2254007.19
70	511523.24	2251156.86	401	510053.67	2253964.37
71	511523.92	2251159.52	402	510050.92	2253940.40
72	511507.79	2251167.98	403	510046.89	2253940.61
73	511506.42	2251165.02	404	510040.76	2253898.85
74	511469.69	2251178.15	405	510038.22	2253854.12
75	511419.40	2251196.61	406	510038.86	2253781.81

76	511363.85	2251209.67	407	510033.99	2253731.98
77	511315.99	2251217.34	408	510022.35	2253645.27
78	511270.97	2251224.77	409	510015.57	2253597.15
79	511221.82	2251227.17	410	509999.49	2253483.94
80	511207.16	2251229.02	411	509987.43	2253411.63
81	511206.86	2251238.67	412	509964.78	2253272.35
82	511191.45	2251239.17	413	509950.61	2253189.43
83	511189.96	2251228.35	414	509934.73	2253103.79
84	511160.71	2251227.73	415	509921.82	2253025.55
85	511104.11	2251223.90	416	509890.29	2252833.69
86	511039.67	2251222.20	417	509874.42	2252737.42
87	510960.60	2251219.67	418	509849.45	2252583.92
88	510897.86	2251217.97	419	509845.21	2252584.82
89	510826.41	2251216.26	420	509843.30	2252573.96
90	510796.53	2251215.42	421	509847.98	2252573.29
91	510735.47	2251214.78	422	509839.71	2252524.34
92	510680.15	2251212.66	423	509835.27	2252524.77
93	510625.88	2251213.30	424	509834.39	2252520.27
94	510599.58	2251213.20	425	509832.27	2252502.55
95	510517.42	2251210.68	426	509835.61	2252502.05
96	510466.06	2251209.24	427	509814.18	2252382.18
97	510419.21	2251208.48	428	509813.96	2252368.83
98	510360.55	2251214.55	429	509814.39	2252330.24
99	510322.65	2251223.61	430	509821.71	2252298.60
100	510324.89	2251228.65	431	509836.26	2252265.17
101	510306.73	2251238.52	432	509854.91	2252239.07
102	510303.56	2251232.42	433	509873.17	2252217.66
103	510299.21	2251234.31	434	509898.75	2252192.06
104	510253.38	2251264.42	435	509930.14	2252166.71
105	510216.46	2251291.12	436	509958.89	2252142.82
106	510175.98	2251344.93	437	509988.81	2252116.95
107	510150.20	2251384.79	438	509985.41	2252113.98
108	510118.62	2251433.33	439	509996.66	2252104.02
109	510091.88	2251483.47	440	510001.11	2252107.21
110	510072.44	2251530.45	441	510004.79	2252104.37
111	510057.37	2251573.49	442	510024.72	2252081.60
112	510054.70	2251591.38	443	510032.94	2252068.83
113	510058.96	2251629.25	444	510042.49	2252048.04
114	510069.25	2251682.04	445	510047.55	2252032.56
115	510070.42	2251687.98	446	510044.24	2252031.45
116	510070.93	2251691.38	447	510046.65	2252019.83
117	510073.08	2251713.40	448	510049.34	2252020.28
118	510077.98	2251732.79	449	510059.28	2251980.28
119	510088.44	2251765.67	450	510069.88	2251939.92
120	510095.69	2251796.71	451	510066.50	2251938.73
121	510101.45	2251795.52	452	510069.15	2251926.11
122	510105.80	2251815.35	453	510071.81	2251926.41
123	510100.17	2251816.38	454	510080.81	2251870.35
124	510102.51	2251833.05	455	510077.21	2251829.54
125	510103.95	2251846.92	456	510066.60	2251798.37

126	510113.55	2251858.06	457	510063.08	2251782.85
127	510111.37	2251874.44	458	510061.79	2251770.81
128	510106.59	2251872.54	459	510059.39	2251765.31
129	510099.31	2251915.67	460	510053.66	2251766.35
130	510100.29	2251915.88	461	510052.10	2251757.08
131	510105.51	2251916.93	462	510051.33	2251752.36
132	510101.89	2251929.83	463	510056.06	2251751.17
133	510094.77	2251927.90	464	510046.02	2251692.58
134	510090.14	2251946.87	465	510033.07	2251642.96
135	510081.84	2251983.03	466	510027.77	2251603.12
136	510073.52	2252018.56	467	510029.89	2251574.27
137	510071.22	2252025.44	468	510038.81	2251541.62
138	510075.79	2252029.05	469	510055.35	2251498.37
139	510071.97	2252038.81	470	510084.63	2251439.85
140	510068.34	2252036.31	471	510103.09	2251405.94
141	510061.46	2252059.65	472	510151.55	2251337.54
142	510053.94	2252073.57	473	510143.63	2251331.73
143	510047.44	2252081.02	474	510155.93	2251312.87
144	510042.47	2252088.45	475	510161.62	2251316.42
145	510039.28	2252093.23	476	510183.09	2251290.60
146	510035.13	2252097.95	477	510203.46	2251265.79
147	510026.03	2252108.60	478	510225.96	2251247.71
148	510024.69	2252110.15	479	510285.37	2251211.72
149	510021.90	2252113.17	480	510317.24	2251195.96
150	510009.89	2252126.15	481	510314.44	2251189.46
151	510007.28	2252128.74	482	510331.83	2251183.31
152	510003.04	2252133.14	483	510333.17	2251189.37
153	509993.14	2252143.27	484	510403.55	2251184.17
154	509992.28	2252143.96	485	510495.43	2251180.98
155	509989.25	2252146.67	486	510598.34	2251183.10
156	509976.57	2252157.90	486a	510619.44	2251183.42
157	509972.17	2252161.71	486b	510619.67	2251180.21
158	509969.79	2252163.87	486B	510643.18	2251181.13
159	509924.28	2252201.08	486r	510642.96	2251183.78
160	509917.28	2252207.93	487	510695.31	2251184.58
161	509897.54	2252227.27	488	510798.01	2251185.22
162	509900.40	2252230.77	489	510811.50	2251185.52
163	509895.47	2252236.12	490	510811.59	2251180.13
164	509892.28	2252232.90	491	510825.17	2251180.35
165	509876.16	2252253.61	492	510824.70	2251185.58
166	509865.48	2252267.46	493	510898.80	2251187.13
167	509847.52	2252304.50	494	510898.59	2251183.10
168	509839.45	2252335.87	495	510914.29	2251184.81
169	509840.51	2252368.31	496	510914.50	2251189.67
170	509850.49	2252436.37	497	511018.47	2251193.91
171	509863.43	2252501.88	498	511079.37	2251195.74
172	509867.61	2252523.96	499	511079.16	2251190.31
173	509875.31	2252566.12	500	511098.89	2251192.23
174	509884.86	2252625.92	501	511099.14	2251196.19
175	509908.20	2252767.54	502	511112.39	2251196.51

176	509939.39	2252944.99	503	511161.70	2251195.87
177	509956.16	2253041.46	504	511161.47	2251191.21
178	509991.17	2253263.23	505	511178.16	2251191.47
179	510021.30	2253446.00	506	511178.27	2251195.52
180	510050.79	2253628.96	507	511232.11	2251195.92
181	510061.82	2253712.07	508	511285.64	2251189.14
182	510069.89	2253791.15	509	511331.00	2251180.67
183	510077.95	2253867.26	510	511376.04	2251170.81
184	510080.49	2253867.26	511	511434.34	2251155.87
185	510082.20	2253895.04	512	511483.20	2251141.65
186	510079.01	2253895.25	513	511511.08	2251132.53
187	510080.49	2253921.98	514	511528.36	2251124.06
188	510088.99	2254031.15	515	511561.53	2251100.84
189	510088.14	2254111.29	516	511559.31	2251096.81
190	510083.68	2254165.15	517	511572.45	2251089.71
191	510080.67	2254178.61	518	511574.44	2251092.60
192	510085.80	2254185.78	519	511604.54	2251076.90
193	510088.35	2254189.32	520	511623.51	2251065.78
194	510077.33	2254212.71	521	511652.66	2251043.10
195	510070.43	2254208.85	522	511695.58	2251001.43
196	510068.75	2254207.94	523	511736.18	2250957.54
197	510062.09	2254221.50	524	511757.06	2250931.37
198	510045.59	2254246.11	525	511771.69	2250909.85
199	510034.93	2254262.62	526	511803.59	2250867.33
200	510006.07	2254294.63	527	511811.33	2250853.23
201	509969.35	2254335.13	528	511822.04	2250829.38
202	509918.21	2254391.33	529	511839.00	2250791.96
203	509865.79	2254448.35	530	511848.96	2250760.37
204	509849.87	2254468.71	531	511867.30	2250694.44
205	509821.85	2254500.50	532	511875.76	2250666.23
206	509808.91	2254526.37	533	511871.32	2250665.38
207	509789.17	2254551.60	534	511874.29	2250653.51
208	509777.23	2254562.50	535	511876.84	2250653.72
209	509752.03	2254585.31	536	511896.33	2250572.52
210	509709.62	2254623.48	537	511893.15	2250572.52
211	509715.32	2254631.75	538	511895.07	2250562.55
212	509700.88	2254644.04	539	511897.40	2250562.35
213	509695.15	2254638.74	540	511901.85	2250540.72
214	509661.86	2254677.49	541	511914.39	2250492.44
215	509650.85	2254690.05	542	511923.47	2250442.13
216	509626.83	2254717.12	543	511939.37	2250357.96
217	509600.00	2254747.59	544	511956.33	2250262.76
218	509592.82	2254755.66	545	511966.93	2250208.91
219	509571.24	2254779.90	546	511977.10	2250165.87
220	509546.29	2254807.98	547	511991.10	2250095.49
221	509518.80	2254839.60	548	512008.47	2250027.42
222	509512.72	2254846.59	549	512020.35	2249996.90
223	509484.05	2254878.44	550	512037.52	2249962.12
224	509451.63	2254915.29	551	512066.77	2249915.90
225	509443.46	2254924.00	552	512122.10	2249839.79

226	509415.54	2254954.96	553	512134.39	2249821.98
227	509383.94	2254990.75	554	512150.50	2249790.61
228	509378.65	2254996.85	555	512161.74	2249747.35
229	509358.70	2255019.39	556	512166.41	2249723.82
230	509340.42	2255039.97	557	512171.91	2249673.98
231	509321.23	2255061.26	558	512172.77	2249632.02
232	509296.33	2255087.87	559	512165.34	2249565.87
233	509288.05	2255098.17	560	512155.26	2249516.08
234	509283.41	2255101.43	561	512063.53	2249345.71
235	509259.90	2255125.37	562	511958.78	2249269.54
236	509221.96	2255161.63	563	511774.42	2249183.35
237	509196.52	2255189.08	564	511759.18	2249174.06
238	509172.56	2255215.50	565	511745.62	2249166.21
239	509145.37	2255245.47	566	511715.52	2249125.92
240	509118.47	2255275.12	567	511705.98	2249095.62
241	509091.76	2255304.56	568	511695.37	2249062.96
242	509081.79	2255323.67	569	511675.66	2249000.42
243	509080.01	2255322.50	570	511658.06	2248935.54
244	509050.21	2255356.02	571	511650.64	2248898.44
245	509053.27	2255358.19	572	511638.14	2248864.29
246	509040.24	2255375.85	573	511612.47	2248778.02
247	509037.93	2255374.73	574	511607.19	2248766.14
248	509025.12	2255385.33	575	511600.41	2248768.26
249	508991.68	2255424.44	576	511594.89	2248746.62
250	508976.65	2255442.48	577	511603.42	2248743.46
251	508949.46	2255484.77	578	511594.05	2248711.02
252	508938.57	2255502.15	579	511592.27	2248705.71
253	508923.12	2255533.96	580	511580.69	2248669.46
254	508904.70	2255574.34	581	511573.91	2248671.37
255	508879.92	2255633.06	582	511565.85	2248651.85
256	508856.77	2255687.15	583	511570.67	2248649.68
257	508835.92	2255736.11	584	511556.10	2248619.00
258	508826.93	2255766.53	585	511515.61	2248546.27
259	508821.11	2255788.05	586	511479.78	2248482.46
260	508808.20	2255820.92	587	511461.55	2248444.08
261	508792.37	2255861.48	588	511449.89	2248410.59
262	508762.91	2255925.77	589	511447.14	2248387.69
263	508749.36	2255952.47	590	511449.26	2248353.77
264	508733.02	2255971.00	591	511479.51	2248268.35
265	508729.90	2255973.99	592	511519.64	2248195.60
266	508705.97	2255992.12	593	511520.26	2248194.56
267	508643.14	2256019.79	594	511521.49	2248192.37
268	508587.30	2256044.75	595	511541.69	2248158.92
269	508495.54	2256084.77	596	511584.30	2248084.71
270	508466.26	2256100.66			
271	508470.34	2256107.04			
272	508457.85	2256116.99			
273	508452.59	2256111.85			
274	508436.89	2256122.08			
275	508378.46	2256167.88			

276	508309.02	2256223.64			
277	508267.31	2256263.07			
278	508272.68	2256267.73			
279	508242.53	2256290.60			
280	508236.40	2256286.19			
281	508189.19	2256321.60			
282	508080.16	2256404.71			
283	508013.67	2256457.34			
284	507993.08	2256482.21			
285	507970.92	2256509.02			
286	507927.10	2256556.29			
287	507850.03	2256650.01			
288	507808.97	2256697.08			
289	507753.50	2256763.23			
290	507705.23	2256827.04			
291	507677.34	2256898.73			
292	507671.56	2256927.96			
293	507670.51	2256964.85			
294	507674.75	2256987.11			
295	507691.47	2257040.12			
296	507736.77	2257123.86			
297	507808.97	2257241.95			
298	507844.11	2257293.90			
299	507918.42	2257417.71			
299a	507933.87	2257443.96			
2296	507940.50	2257455.22			
300	507980.45	2257523.10			
301	508041.85	2257624.85			
302	508118.70	2257746.56			
303	508140.08	2257773.06			
304	508197.24	2257830.31			
305	508277.62	2257895.52			
306	508294.80	2257910.37			
307	508299.49	2257905.37			
308	508311.05	2257915.21			
309	508306.67	2257920.32			
310	508354.17	2257964.85			
311	508358.34	2257960.37			
312	508367.98	2257968.43			
313	508363.92	2257973.77			
314	508394.12	2257999.13			
315	508396.29	2257993.14			
316	508430.67	2258056.73			
317	508411.30	2258040.48			
318	508407.46	2258037.27			
319	508386.89	2258019.86			
320	508351.00	2257989.48			
321	508339.30	2257980.06			
322	508269.33	2257921.62			
323	508265.84	2257918.03			

324	508255.60	2257911.68			
325	508225.26	2257886.56			
326	508161.12	2257834.19			
327	508117.86	2257795.27			
328	508080.33	2257746.72			
329	508067.51	2257726.59			
330	508028.07	2257661.92			
331	507948.44	2257528.67			
331a	507912.74	2257468.61			
331б	507907.79	2257460.29			
332	507894.37	2257437.71			

1.3.6. Правовой статус объектов планирования.

На период подготовки проекта межевания территория свободна от застройки, но имеются действующие линейные объекты инженерных сетей, автомобильные дороги.

В границах проектируемой территории отсутствуют объекты недвижимости, оформленные в установленном законом порядке, а также объекты самовольного размещения.

1.4. Основные показатели по проекту межевания.

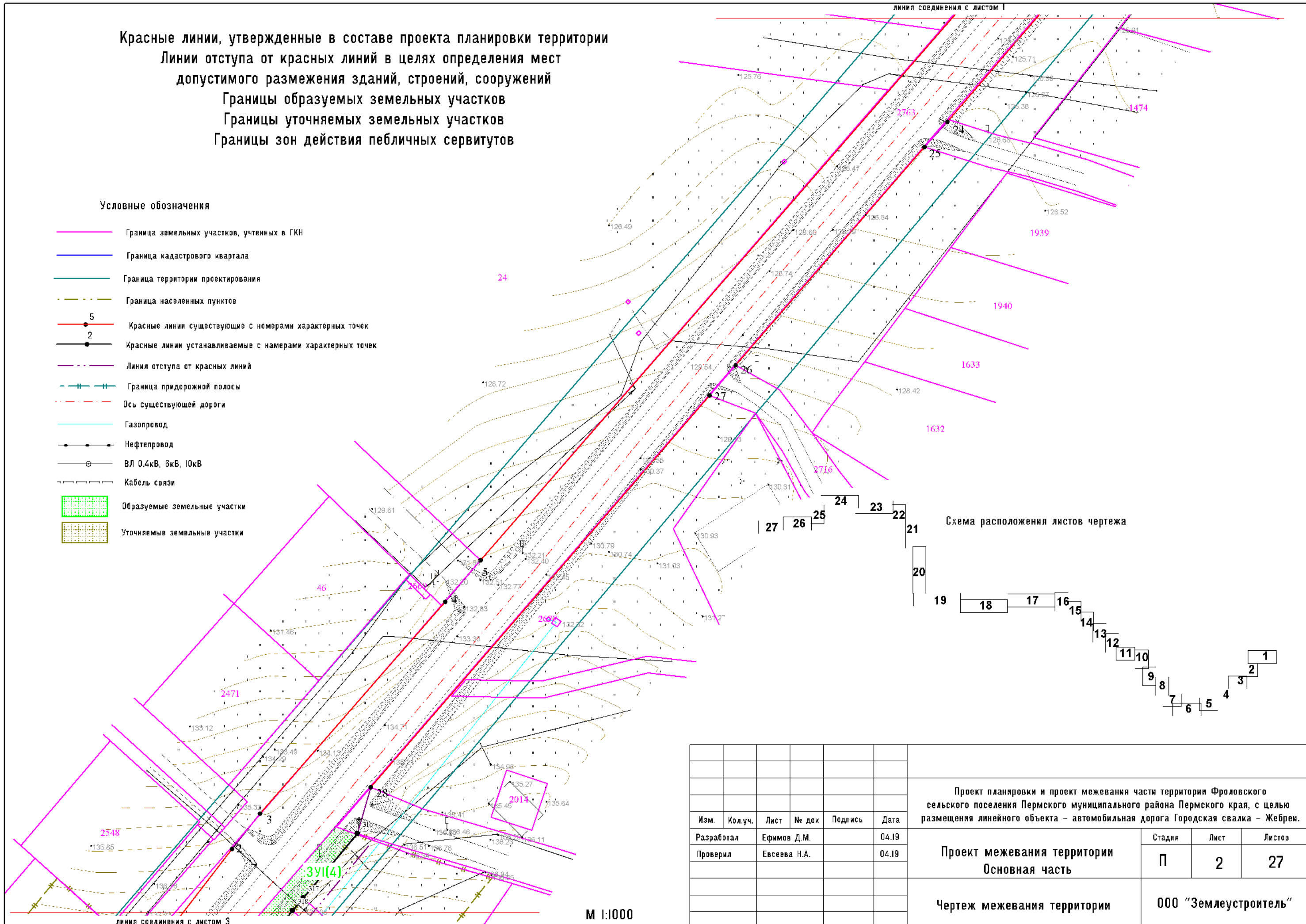
Настоящий проект обеспечивает равные права и возможности правообладателей земельных участков в соответствии с действующим законодательством. Сформированные границы земельных участков позволяют обеспечить необходимые требования по содержанию и обслуживанию объектов застройки в условиях сложившейся планировочной системы территории проектирования.

2 ГРАФИЧЕСКАЯ ЧАСТЬ

Красные линии, утвержденные в составе проекта планировки территории
 Линии отступа от красных линий в целях определения мест допустимого размещения зданий, строений, сооружений
 Границы образуемых земельных участков
 Границы уточняемых земельных участков
 Границы зон действия публичных сервитутов

Условные обозначения

- Граница земельных участков, учтенных в ГКН
- Граница кадастрового квартала
- Граница территории проектирования
- Граница населенных пунктов
- Красные линии существующие с номерами характерных точек
- Красные линии устанавливаемые с намерами характерных точек
- Линия отступа от красных линий
- Граница придорожной полосы
- Ось существующей дороги
- Газопровод
- Нефтепровод
- ВЛ 0.4кВ, 6кВ, 10кВ
- Кабель связи
- образуемые земельные участки
- уточняемые земельные участки



Изм.	Кол.уч.	Лист	№ док	Подпись	Дата	Проект планировки и проект межевания части территории Фроловского сельского поселения Пермского муниципального района Пермского края, с целью размещения линейного объекта – автомобильная дорога Городская свалка – Жебрен.			
Разработал		Ефимов Д.М.			04.19	Проект межевания территории Основная часть	Стадия	Лист	Листов
Проверил		Евсеева Н.А.			04.19		П	2	27
						Чертеж межевания территории	ООО "Землеустроитель"		

М 1:1000

Красные линии, утвержденные в составе проекта планировки территории
 Линии отступа от красных линий в целях определения мест допустимого размещения зданий, строений, сооружений
 Границы образуемых земельных участков
 Границы уточняемых земельных участков
 Границы зон действия публичных сервитутов

Условные обозначения

- Граница земельных участков, учтенных в ГКН
- Граница кадастрового квартала
- Граница территории проектирования
- Граница населенных пунктов
- Красные линии существующие с номерами характерных точек
- Красные линии устанавливаемые с намерами характерных точек
- Линия отступа от красных линий
- Граница придорожной полосы
- Ось существующей дороги
- Газопровод
- Нефтепровод
- ВЛ 0.4кВ, 6кВ, 10кВ
- Кабель связи
- образуемые земельные участки
- уточняемые земельные участки

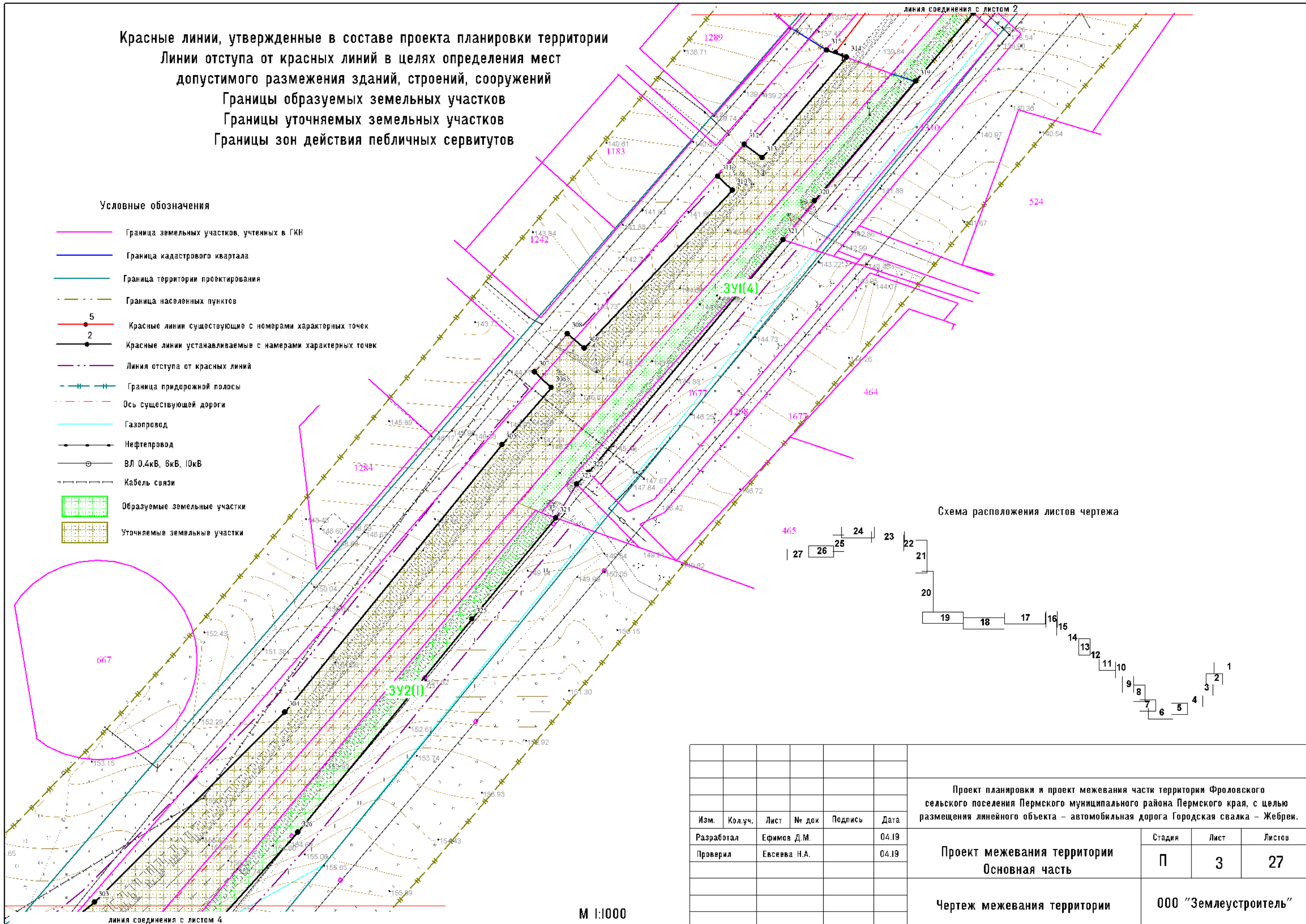
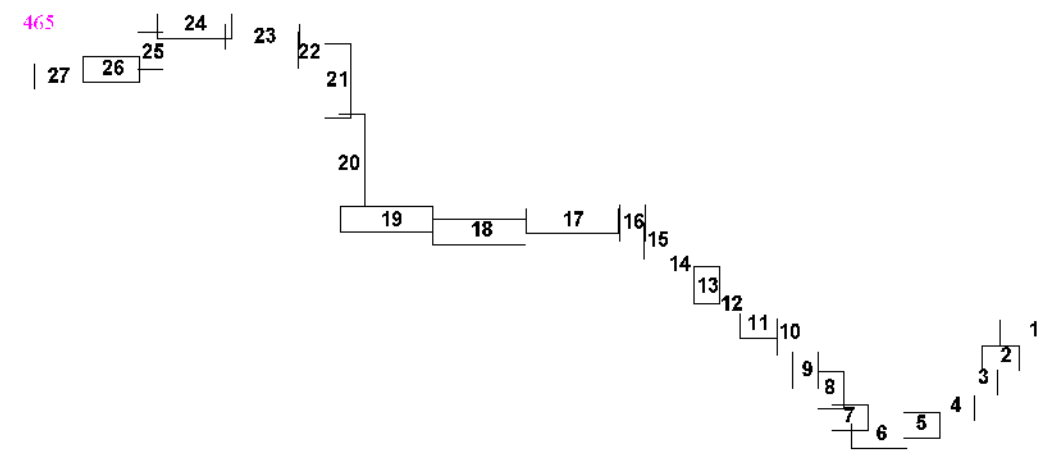


Схема расположения листов чертежа

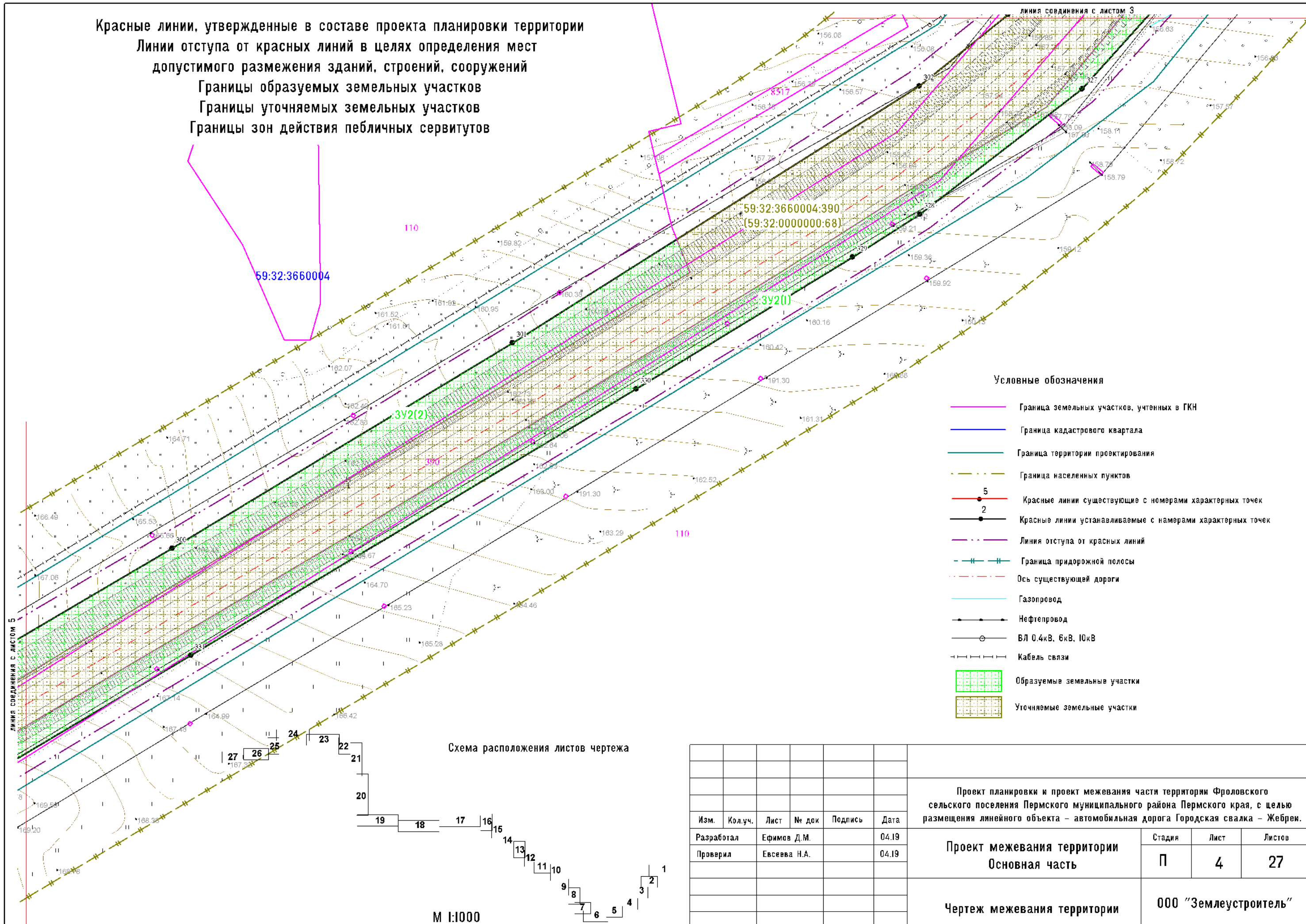


М 1:1000

Проект планировки и проект межевания части территории Фроловского сельского поселения Пермского муниципального района Пермского края, с целью размещения линейного объекта – автомобильная дорога Городская свалка – Жебрен.					
Изм.	Кол.уч.	Лист	№ док	Подпись	Дата
Разработал	Ефимов Д.М.				04.19
Проверил	Евсеева Н.А.				04.19
Проект межевания территории				Стадия	Лист
Основная часть				П	3
Чертеж межевания территории				000 "Землеустроитель"	
Листов					
27					

формат А4+2

Красные линии, утвержденные в составе проекта планировки территории
 Линии отступа от красных линий в целях определения мест допустимого размежевания зданий, строений, сооружений
 Границы образуемых земельных участков
 Границы уточняемых земельных участков
 Границы зон действия публичных сервитутов



линия соединения с листом 5

линия соединения с листом 3

Условные обозначения

- Граница земельных участков, учтенных в ГКН
- Граница кадастрового квартала
- Граница территории проектирования
- Граница населенных пунктов
- Красные линии существующие с номерами характерных точек
- Красные линии устанавливаемые с номерами характерных точек
- Линия отступа от красных линий
- Граница придорожной полосы
- Ось существующей дороги
- Газопровод
- Нефтепровод
- ВЛ 0.4кВ, 6кВ, 10кВ
- Кабель связи
- образуемые земельные участки
- Уточняемые земельные участки

Схема расположения листов чертежа













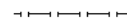




М 1:1000

Изм.	Кол.уч.	Лист	№ док	Подпись	Дата	Проект планировки и проект межевания части территории Фроловского сельского поселения Пермского муниципального района Пермского края, с целью размещения линейного объекта – автомобильная дорога Городская свалка – Жебрен.			
Разработал		Ефимов Д.М.			04.19	Проект межевания территории Основная часть	Стадия	Лист	Листов
Проверил		Евсеева Н.А.			04.19		П	4	27
Чертеж межевания территории							ООО "Землеустроитель"		

Красные линии, утвержденные в составе проекта планировки территории
 Линии отступа от красных линий в целях определения мест
 допустимого размежевания зданий, строений, сооружений
 Границы образуемых земельных участков
 Границы уточняемых земельных участков
 Границы зон действия публичных сервитутов

Условные обозначения

-  Граница земельных участков, учтенных в ГКН
-  Граница кадастрового квартала
-  Граница территории проектирования
-  Граница населенных пунктов
-  5 Красные линии существующие с номерами характерных точек
-  2 Красные линии устанавливаемые с номерами характерных точек
-  Линия отступа от красных линий
-  Граница придорожной полосы
-  Ось существующей дороги
-  Газопровод
-  Нефтепровод
-  ВЛ 0.4кВ, 6кВ, 10кВ
-  Кабель связи
-  образуемые земельные участки
-  Уточняемые земельные участки

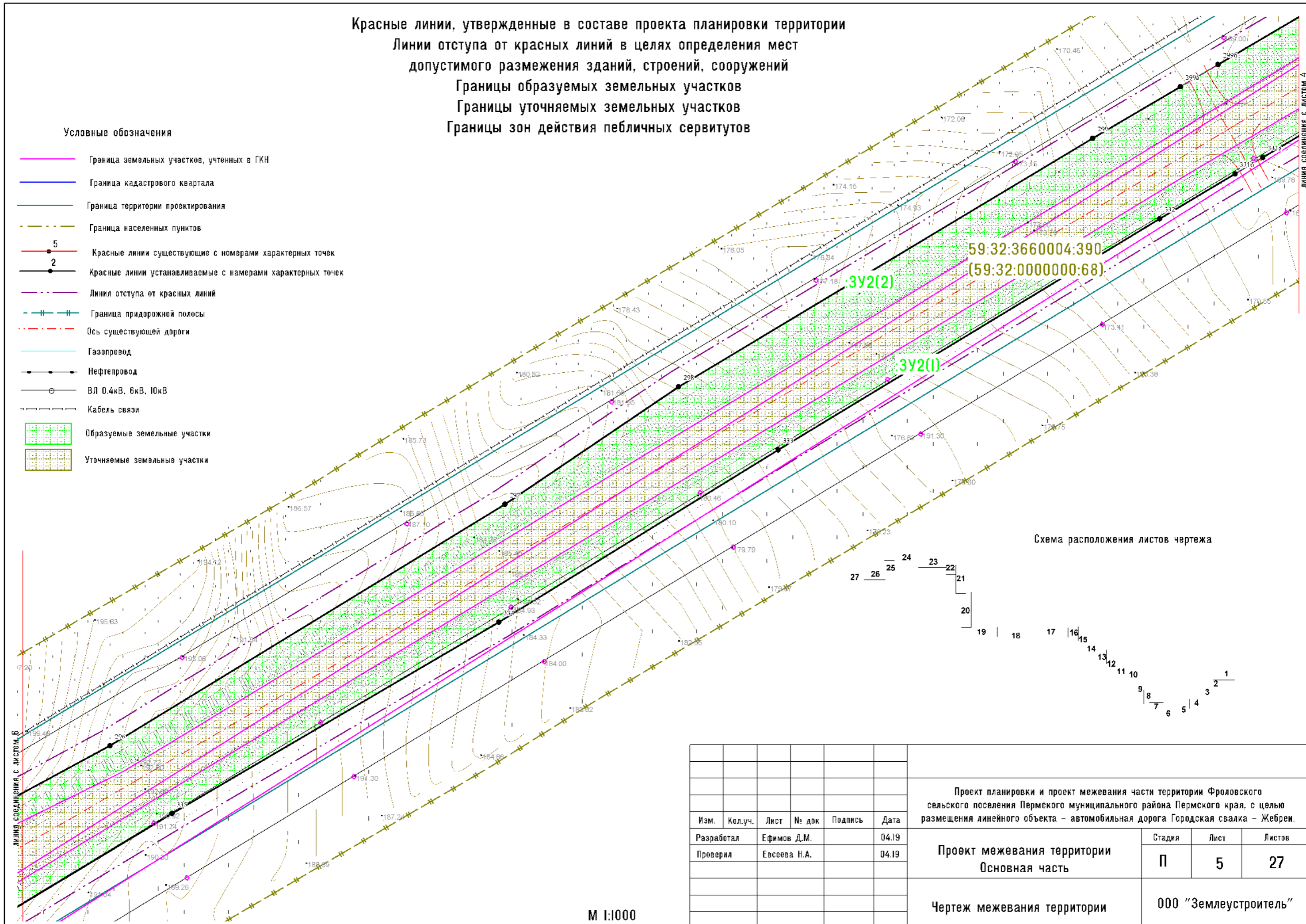
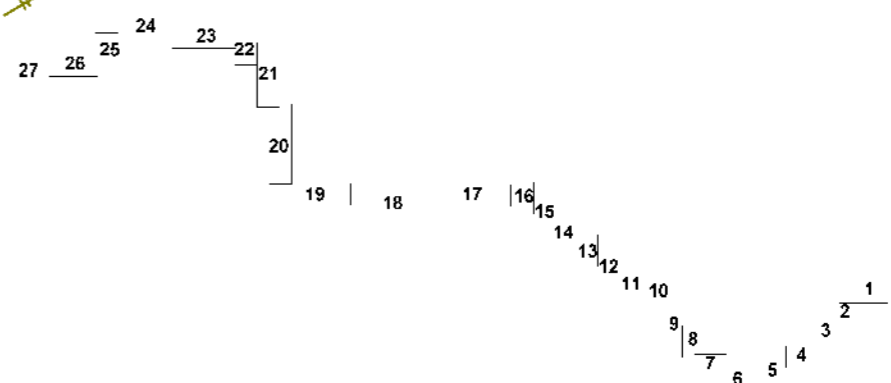



Схема расположения листов чертежа



М 1:1000

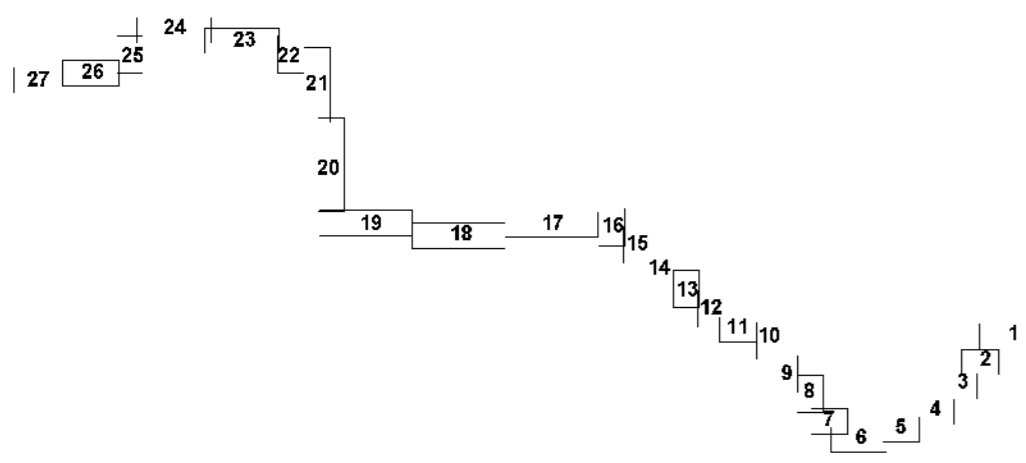
						Проект планировки и проект межевания части территории Фроловского сельского поселения Пермского муниципального района Пермского края, с целью размещения линейного объекта – автомобильная дорога Городская свалка – Жебреи.			
Изм.	Кол.уч.	Лист	№ док	Подпись	Дата	Проект межевания территории Основная часть	Стадия	Лист	Листов
							П	5	27
						Чертеж межевания территории	000 "Землеустроитель"		
							формат А412		

Красные линии, утвержденные в составе проекта планировки территории
 Линии отступа от красных линий в целях определения мест
 допустимого размежевания зданий, строений, сооружений
 Границы образуемых земельных участков
 Границы уточняемых земельных участков
 Границы зон действия публичных сервитутов



- Условные обозначения
- Граница земельных участков, учтенных в ГКН
 - Граница кадастрового квартала
 - Граница территории проектирования
 - - - Граница населенных пунктов
 - 5 Красные линии существующие с номерами характерных точек
 - 2 Красные линии устанавливаемые с номерами характерных точек
 - - - Линия отступа от красных линий
 - - - Граница придорожной полосы
 - - - Ось существующей дороги
 - Газопровод
 - Нефтепровод
 - ВЛ 0.4кВ, 6кВ, 10кВ
 - - - Кабель связи
 - образуемые земельные участки
 - уточняемые земельные участки

Схема расположения листов чертежа









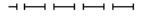


М 1:1000

Изм.	Кол.уч.	Лист	№ док	Подпись	Дата
Разработал		Ефимов Д.М.			04.19
Проверил		Евсеева Н.А.			04.19

Проект планировки и проект межевания части территории Фроловского сельского поселения Пермского муниципального района Пермского края, с целью размещения линейного объекта – автомобильная дорога Городская свалка – Жебрен.					
Проект межевания территории Основная часть			Стадия	Лист	Листов
			П	6	27
Чертеж межевания территории			000 "Землеустроитель"		

Красные линии, утвержденные в составе проекта планировки территории
 Линии отступа от красных линий в целях определения мест
 допустимого размежевания зданий, строений, сооружений
 Границы образуемых земельных участков
 Границы уточняемых земельных участков
 Границы зон действия публичных сервитутов

Условные обозначения

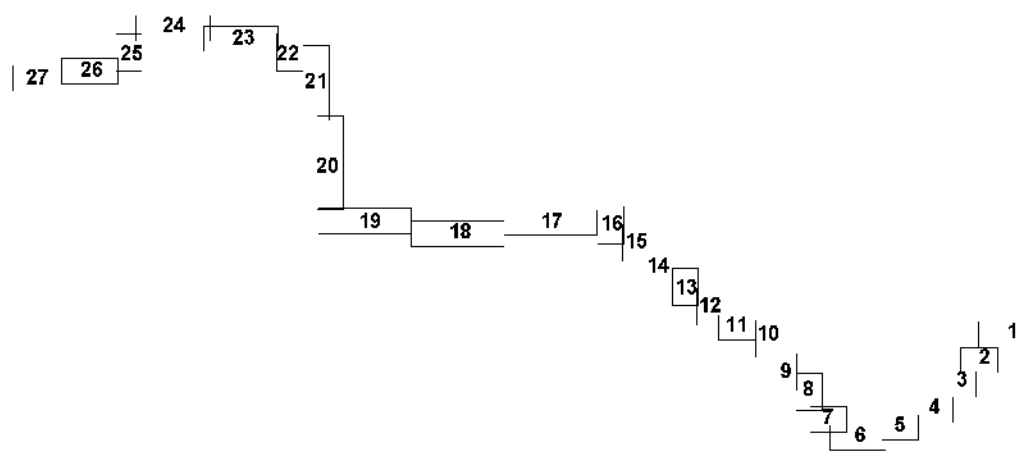
-  Граница земельных участков, учтенных в ГКН
-  Граница кадастрового квартала
-  Граница территории проектирования
-  Граница населенных пунктов
-  5 Красные линии существующие с номерами характерных точек
-  2 Красные линии устанавливаемые с номерами характерных точек
-  Линия отступа от красных линий
-  Граница придорожной полосы
-  Ось существующей дороги
-  Газопровод
-  Нефтепровод
-  ВЛ 0.4кВ, 6кВ, 10кВ
-  Кабель связи
-  образуемые земельные участки
-  уточняемые земельные участки

59:32:5222101

59:32:3660004

59:32:3660004:390
 (59:32:0000000:68)

Схема расположения листов чертежа




М 1:1000

Изм.	Кол.уч.	Лист	№ док	Подпись	Дата	Проект планировки и проект межевания части территории Фроловского сельского поселения Пермского муниципального района Пермского края, с целью размещения линейного объекта – автомобильная дорога Городская свалка – Жебрен.			
Разработал		Ефимов Д.М.			04.19	Проект межевания территории Основная часть	Стадия	Лист	Листов
Проверил		Евсеева Н.А.			04.19		П	7	27
						Чертеж межевания территории	ООО "Землеустроитель"		

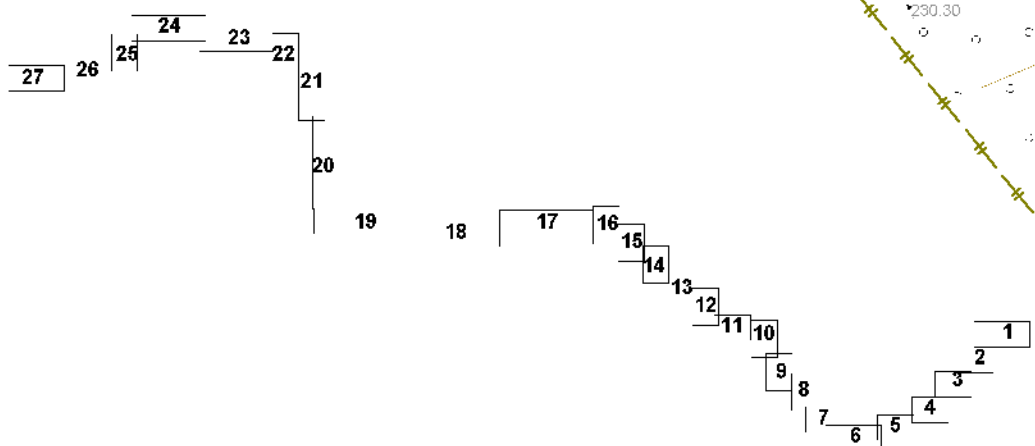
формат А4+2

Красные линии, утвержденные в составе проекта планировки территории
 Линии отступа от красных линий в целях определения мест
 допустимого размежевания зданий, строений, сооружений
 Границы образуемых земельных участков
 Границы уточняемых земельных участков
 Границы зон действия публичных сервитутов



- Условные обозначения
- Граница земельных участков, учтенных в ГКН
 - Граница кадастрового квартала
 - Граница территории проектирования
 - - - Граница населенных пунктов
 - 5 Красные линии существующие с номерами характерных точек
 - 2 Красные линии устанавливаемые с номерами характерных точек
 - - - Линия отступа от красных линий
 - - - Граница придорожной полосы
 - - - Ось существующей дороги
 - Газопровод
 - Нефтепровод
 - ВЛ 0.4кВ, 6кВ, 10кВ
 - Кабель связи
 - образуемые земельные участки
 - уточняемые земельные участки

Схема расположения листов чертежа



59:32:5222101:3
 (59:32:0000000-68)

ЗУЗ(П)

59:32:5222101

Изм.	Кол.уч.	Лист	№ док	Подпись	Дата
Разработал		Ефимов Д.М.			04.19
Проверил		Евсеева Н.А.			04.19

Проект планировки и проект межевания части территории Фроловского сельского поселения Пермского муниципального района Пермского края, с целью размещения линейного объекта – автомобильная дорога Городская свалка – Жебреи.			
Проект межевания территории Основная часть	Стадия	Лист	Листов
	П	8	27
Чертеж межевания территории	ООО "Землеустроитель"		

М 1:1000

Красные линии, утвержденные в составе проекта планировки территории
 Линии отступа от красных линий в целях определения мест допустимого размещения зданий, строений, сооружений
 Границы образуемых земельных участков
 Границы уточняемых земельных участков
 Границы зон действия публичных сервитутов

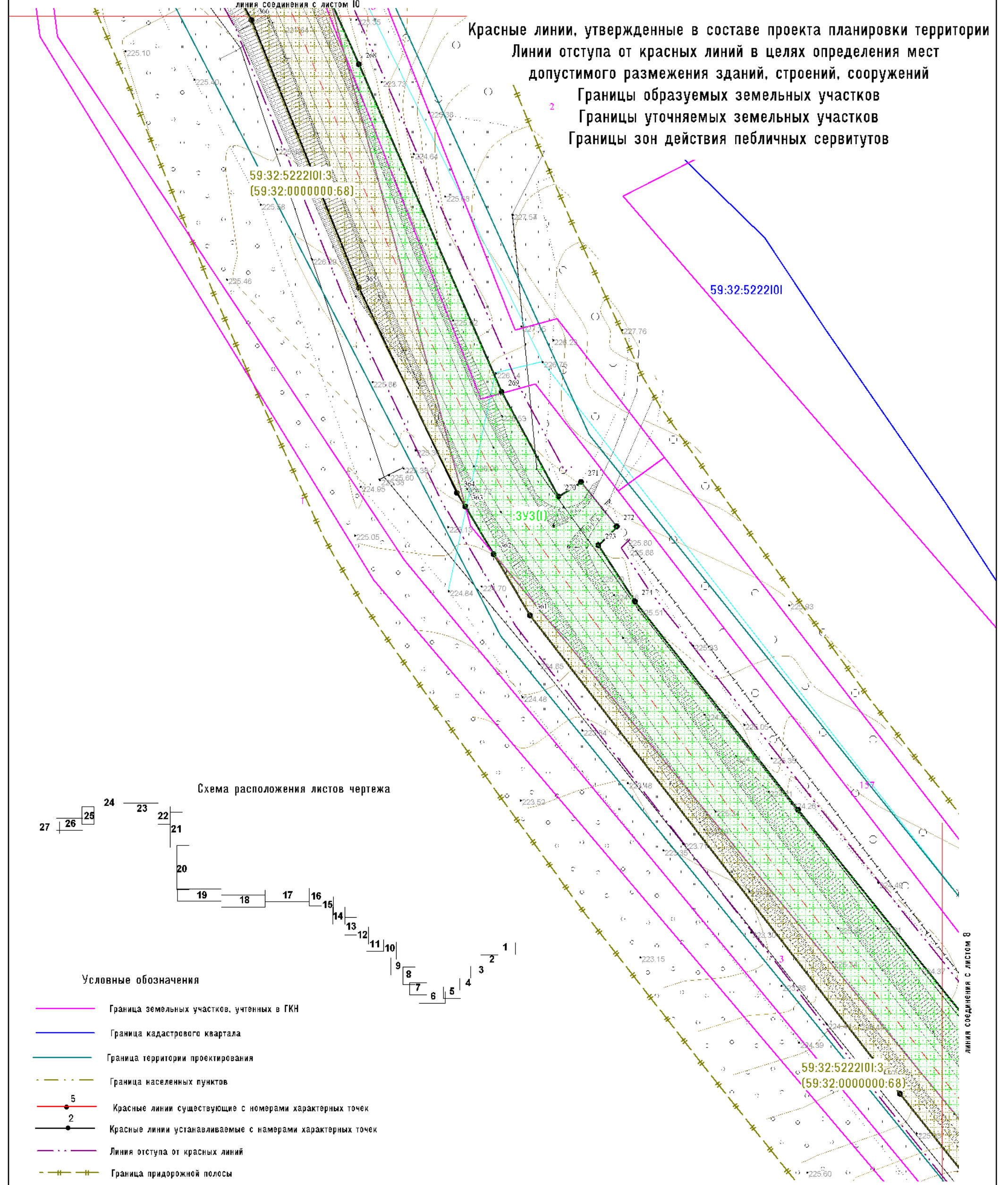
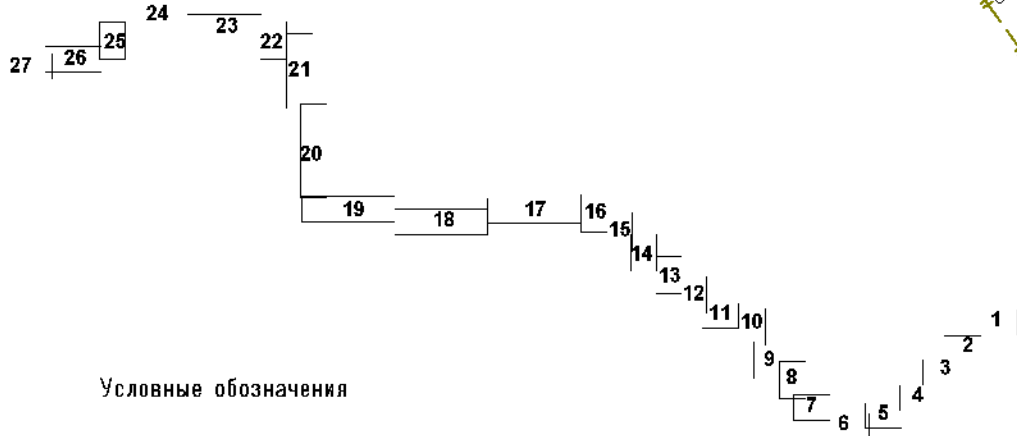


Схема расположения листов чертежа



Условные обозначения

- Граница земельных участков, учтенных в ГКН
- Граница кадастрового квартала
- Граница территории проектирования
- - - Граница населенных пунктов
- 5 Красные линии существующие с номерами характерных точек
- 2 Красные линии устанавливаемые с намерами характерных точек
- - - Линия отступа от красных линий
- - - Граница придорожной полосы
- - - Ось существующей дороги
- Газопровод
- Нефтепровод
- ВЛ 0,4кВ, 6кВ, 10кВ
- Кабель связи
- образуемые земельные участки
- уточняемые земельные участки

М 1:1000

Изм.	Кол.уч.	Лист	№ док	Подпись	Дата
Разработал		Ефимов Д.М.			04.19
Проверил		Евсеева Н.А.			04.19

Проект планировки и проект межевания части территории Фроловского сельского поселения Пермского муниципального района Пермского края, с целью размещения линейного объекта – автомобильная дорога Городская свалка – Жебрен.

Проект межевания территории
Основная часть

Стадия	Лист	Листов
П	9	27

Чертеж межевания территории

000 "Землеустроитель"

Красные линии, утвержденные в составе проекта планировки территории
Линии отступа от красных линий в целях определения мест
допустимого размежевания зданий, строений, сооружений
Границы образуемых земельных участков
Границы уточняемых земельных участков
Границы зон действия публичных сервитутов


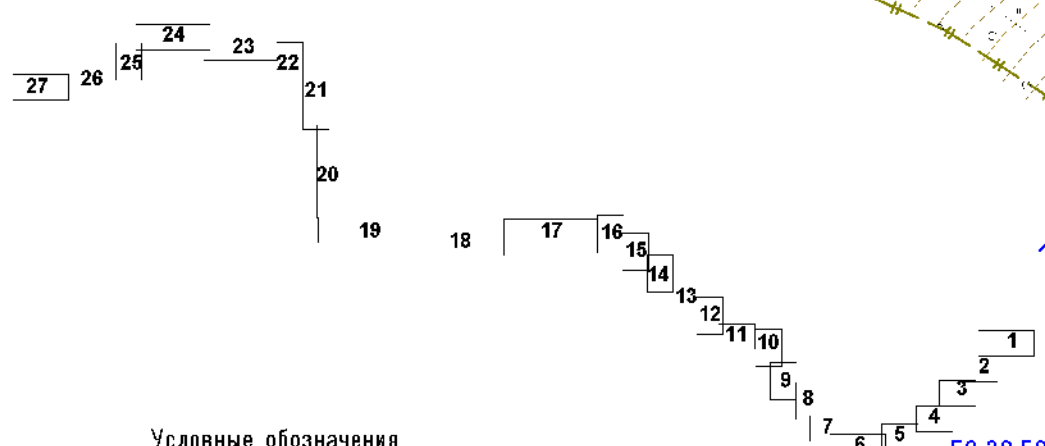


Схема расположения листов чертежа



Условные обозначения

- Граница земельных участков, учтенных в ГКН
- Граница кадастрового квартала
- Граница территории проектирования
- - - Граница населенных пунктов
- 5 Красные линии существующие с номерами характерных точек
- 2 Красные линии устанавливаемые с номерами характерных точек
- - - Линия отступа от красных линий
- - - Граница придорожной полосы
- - - Ось существующей дороги
- Газопровод
- Нефтепровод
- ВЛ 0.4кВ, 6кВ, 10кВ
- Кабель связи
- образуемые земельные участки
- уточняемые земельные участки


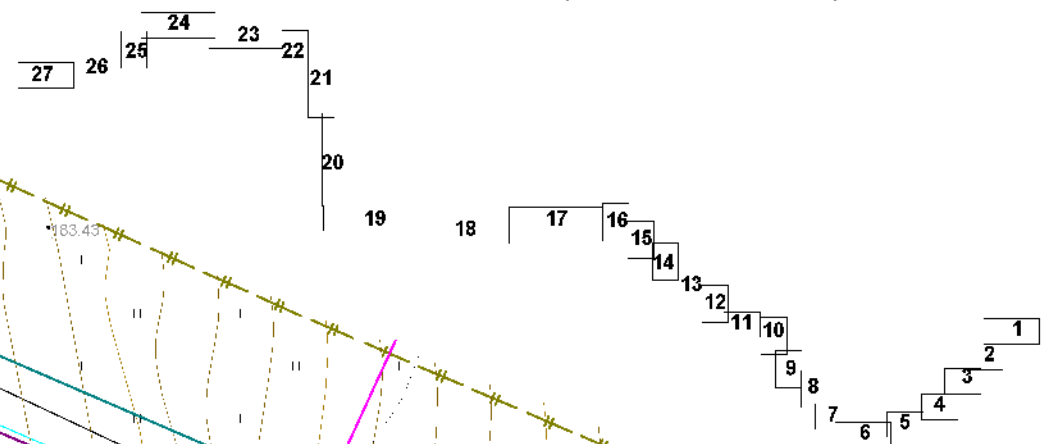
М 1:1000

Изм.	Кол.уч.	Лист	№ док	Подпись	Дата
Разработал		Ефимов Д.М.			04.19
Проверил		Евсеева Н.А.			04.19

Проект планировки и проект межевания части территории Фроловского сельского поселения Пермского муниципального района Пермского края, с целью размещения линейного объекта – автомобильная дорога Городская свалка – Жебреи.			
Проект межевания территории Основная часть	Стадия	Лист	Листов
	П	10	27
Чертеж межевания территории	000 "Землеустроитель"		

Красные линии, утвержденные в составе проекта планировки территории
 Линии отступа от красных линий в целях определения мест
 допустимого размещения зданий, строений, сооружений
 Границы образуемых земельных участков
 Границы уточняемых земельных участков
 Границы зон действия публичных сервитутов

Схема расположения листов чертежа



Условные обозначения

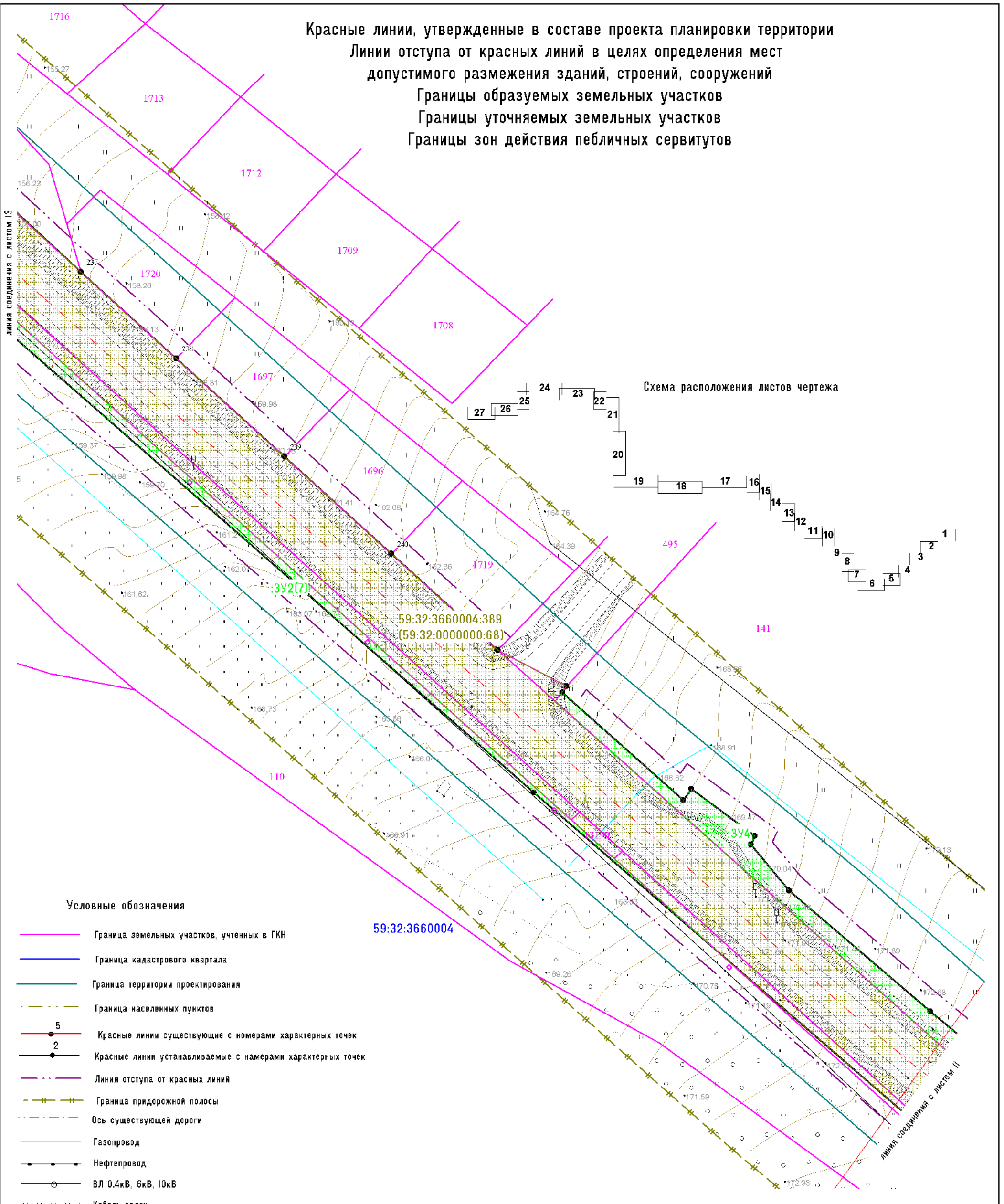
- Граница земельных участков, учтенных в ГКН
- Граница кадастрового квартала
- Граница территории проектирования
- Граница населенных пунктов
- 5 Красные линии существующие с номерами характерных точек
- 2 Красные линии устанавливаемые с намерами характерных точек
- Линия отступа от красных линий
- Граница придорожной полосы
- Ось существующей дороги
- Газопровод
- Нефтепровод
- ВЛ 0.4кВ, 6кВ, 10кВ
- Кабель связи
- образуемые земельные участки
- уточняемые земельные участки

М 1:1000

Изм.	Кол.уч.	Лист	№ док	Подпись	Дата
Разработал		Ефимов Д.М.			04.19
Проверил		Евсеева Н.А.			04.19

Проект планировки и проект межевания части территории Фроловского сельского поселения Пермского муниципального района Пермского края, с целью размещения линейного объекта – автомобильная дорога Городская свалка – Жебрии.					
Проект межевания территории			Стадия	Лист	Листов
Основная часть			П	II	27
Чертеж межевания территории			ООО "Землеустроитель"		

Красные линии, утвержденные в составе проекта планировки территории
 Линии отступа от красных линий в целях определения мест
 допустимого размежевания зданий, строений, сооружений
 Границы образуемых земельных участков
 Границы уточняемых земельных участков
 Границы зон действия публичных сервитутов



Условные обозначения

- Граница земельных участков, учтенных в ГКН
- Граница кадастрового квартала
- Граница территории проектирования
- Граница населенных пунктов
- Красные линии существующие с номерами характерных точек
- Красные линии устанавливаемые с намерами характерных точек
- Линия отступа от красных линий
- Граница придорожной полосы
- Ось существующей дороги
- Газопровод
- Нефтепровод
- ВЛ 0,4кВ, 6кВ, 10кВ
- Кабель связи
- образуемые земельные участки
- Уточняемые земельные участки

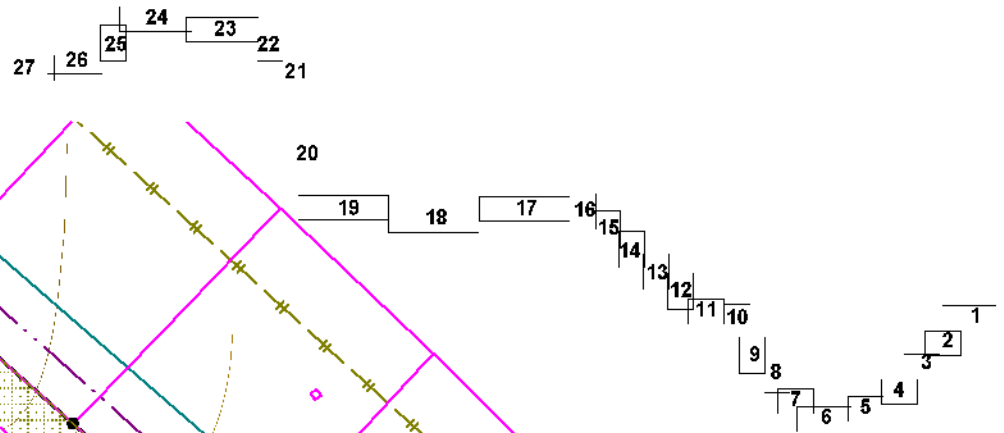
59:32:3660004

						Проект планировки и проект межевания части территории Фроловского сельского поселения Пермского муниципального района Пермского края, с целью размещения линейного объекта – автомобильная дорога Городская свалка – Жебрен.			
Изм.	Кол.уч.	Лист	№ док	Подпись	Дата	Проект межевания территории Основная часть	Стадия	Лист	Листов
							П	12	27
Разработал: Ефимов Д.М. 04.19 Проверил: Евсева Н.А. 04.19						Чертеж межевания территории	ООО "Землеустроитель"		

М 1:1000

Красные линии, утвержденные в составе проекта планировки территории
 Линии отступа от красных линий в целях определения мест
 допустимого размежевания зданий, строений, сооружений
 Границы образуемых земельных участков
 Границы уточняемых земельных участков
 Границы зон действия публичных сервитутов

Схема расположения листов чертежа



линия соединения с листом 14

линия соединения с листом 12

Условные обозначения

- Граница земельных участков, учтенных в ГКН
- Граница кадастрового квартала
- Граница территории проектирования
- Граница населенных пунктов
- Красные линии существующие с номерами характерных точек
- Красные линии устанавливаемые с намерами характерных точек
- Линия отступа от красных линий
- Граница придорожной полосы
- Ось существующей дороги
- Газопровод
- Нефтепровод
- ВЛ 0.4кВ, 6кВ, 10кВ
- Кабель связи
- образуемые земельные участки
- уточняемые земельные участки

М 1:1000

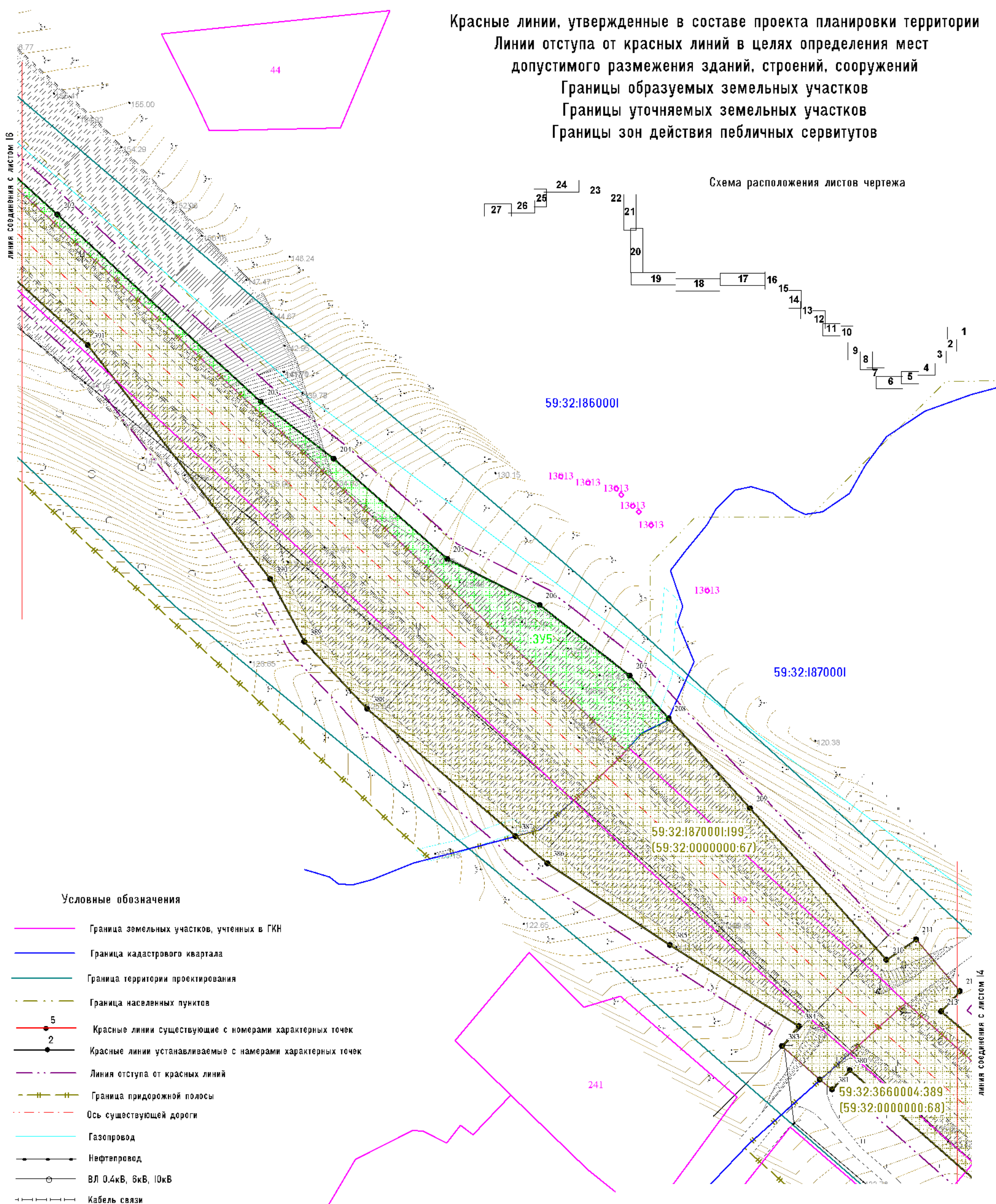
Изм.	Кол.уч.	Лист	№ док	Подпись	Дата
Разработал		Ефимов Д.М.			04.19
Проверил		Евсеева Н.А.			04.19

Проект планировки и проект межевания части территории Фроловского сельского поселения Пермского муниципального района Пермского края, с целью размещения линейного объекта – автомобильная дорога Городская свалка – Жебрен.			
Проект межевания территории Основная часть	Стадия	Лист	Листов
	П	13	27
Чертеж межевания территории	000 "Землеустроитель"		

формат А4+2

Красные линии, утвержденные в составе проекта планировки территории
 Линии отступа от красных линий в целях определения мест
 допустимого размежевания зданий, строений, сооружений
 Границы образуемых земельных участков
 Границы уточняемых земельных участков
 Границы зон действия публичных сервитутов

Схема расположения листов чертежа




Условные обозначения

- Граница земельных участков, учтенных в ГКН
- Граница кадастрового квартала
- Граница территории проектирования
- Граница населенных пунктов
- Красные линии существующие с номерами характерных точек
- Красные линии устанавливаемые с номерами характерных точек
- Линия отступа от красных линий
- Граница придорожной полосы
- Ось существующей дороги
- Газопровод
- Нефтепровод
- ВЛ 0.4кВ, 6кВ, 10кВ
- Кабель связи
- образуемые земельные участки
- Уточняемые земельные участки

М 1:1000

						Проект планировки и проект межевания части территории Фроловского сельского поселения Пермского муниципального района Пермского края, с целью размещения линейного объекта – автомобильная дорога Городская свалка – Жебрен.			
Изм.	Кол.уч.	Лист	№ док	Подпись	Дата	Проект межевания территории Основная часть	Стадия	Лист	Листов
Разработал		Ефимов Д.М.			04.19		П	15	27
Проверил		Евсеева Н.А.			04.19	Чертеж межевания территории	000 "Землеустроитель"		

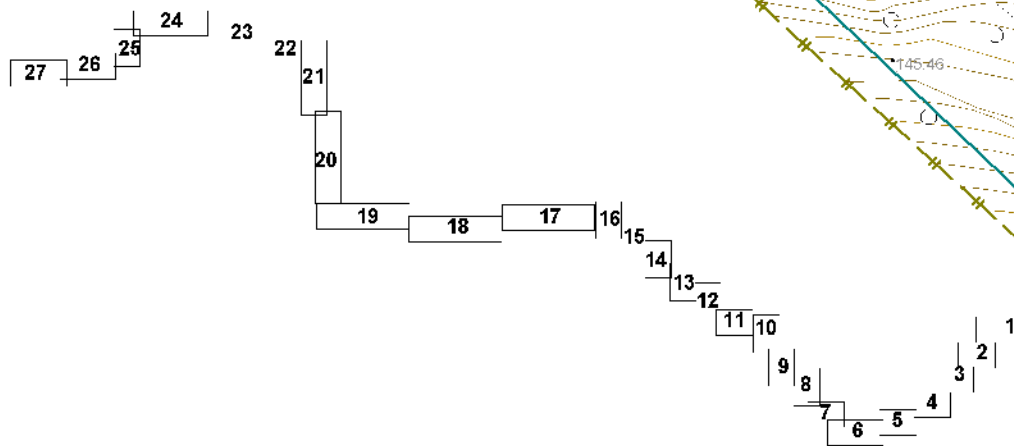
Красные линии, утвержденные в составе проекта планировки территории
 Линии отступа от красных линий в целях определения мест
 допустимого размежевания зданий, строений, сооружений
 Границы образуемых земельных участков
 Границы уточняемых земельных участков
 Границы зон действия публичных сервитутов



Условные обозначения

- Граница земельных участков, учтенных в ГКН
- Граница кадастрового квартала
- Граница территории проектирования
- - - Граница населенных пунктов
- 5 Красные линии существующие с номерами характерных точек
- 2 Красные линии устанавливаемые с намерами характерных точек
- - - Линия отступа от красных линий
- - - Граница придорожной полосы
- Ось существующей дороги
- Газопровод
- Нефтепровод
- ВЛ 0.4кВ, 6кВ, 10кВ
- Кабель связи
- образуемые земельные участки
- уточняемые земельные участки

Схема расположения листов чертежа




М 1:1000

						Проект планировки и проект межевания части территории Фроловского сельского поселения Пермского муниципального района Пермского края, с целью размещения линейного объекта – автомобильная дорога Городская свалка – Жебрен.			
Изм.	Кол.уч.	Лист	№ док	Подпись	Дата	Проект межевания территории Основная часть	Стадия	Лист	Листов
Разработал		Ефимов Д.М.			04.19		П	16	27
Проверил		Евсеева Н.А.			04.19	Чертеж межевания территории	000 "Землеустроитель"		

Красные линии, утвержденные в составе проекта планировки территории
 Линии отступа от красных линий в целях определения мест
 допустимого размещения зданий, строений, сооружений
 Границы образуемых земельных участков
 Границы уточняемых земельных участков
 Границы зон действия публичных сервитутов

59:32:3650001



- Условные обозначения**
- Граница земельных участков, учтенных в ГКН
 - Граница кадастрового квартала
 - Граница территории проектирования
 - Граница населенных пунктов
 - 5 Красные линии существующие с номерами характерных точек
 - 2 Красные линии устанавливаемые с номерами характерных точек
 - Линия отступа от красных линий
 - Граница придорожной полосы
 - Ось существующей дороги
 - Газопровод
 - Нефтепровод
 - ВЛ 0,4кВ, 6кВ, 10кВ
 - Кабель связи
 - Образуемые земельные участки
 - Уточняемые земельные участки

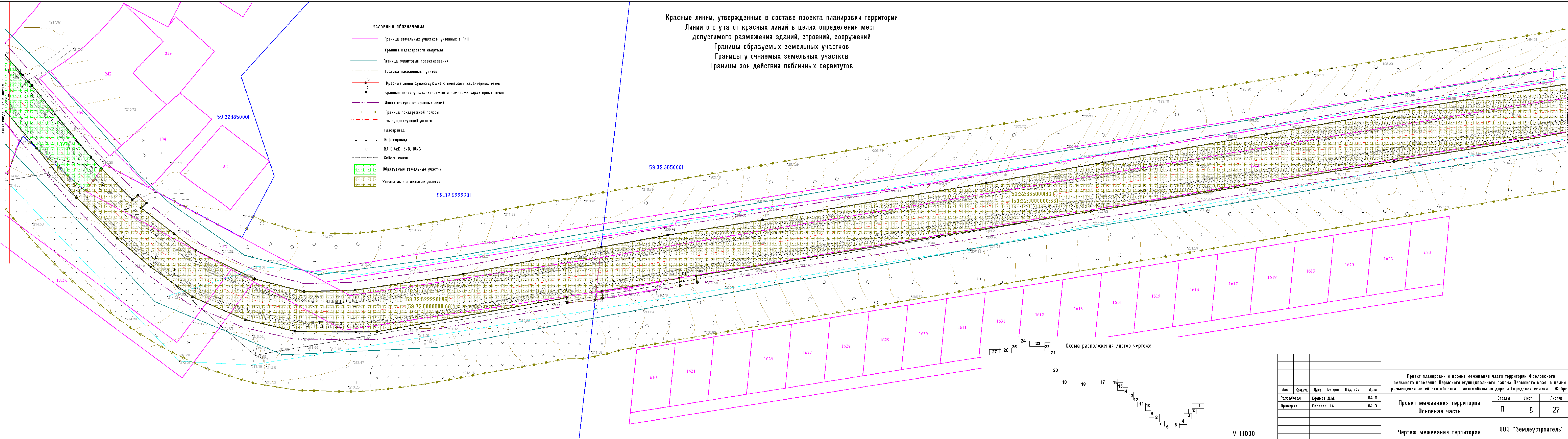


Проект планировки и проект межевания части территории Фроловского сельского поселения Периского муниципального района Пермского края, с целью размещения линейного объекта – автомобильная дорога Городская свалка – Жибрек.					
Изм.	Кол.уч.	Лист	№ док.	Подпись	Дата
				Ермилов Д.М.	04.19
Проверил				Евсеева Н.А.	04.19
Проект межевания территории Основная часть				Стадия	Лист
				П	17
Чертеж межевания территории				000 "Землеустроитель"	
				формат А4+5	

М 1:1000

линия свершения с листом 16

линия свершения с листом 16



- Условные обозначения
- Граница земельных участков, учтенных в ГИИ
 - Граница кадастрового квартала
 - Граница территории проектирования
 - - - Граница населенных пунктов
 - 5 Красные линии существующие с номерами характерных точек
 - 2 Красные линии устанавливаемые с намерами характерных точек
 - Линия отступа от красных линий
 - - - Граница придорожной полосы
 - - - Ось существующей дороги
 - Газопровод
 - Нефтепровод
 - ВЛ 0,4кВ, 6кВ, 10кВ
 - Кабель связи
 - Образуемые земельные участки
 - Уточняемые земельные участки

Красные линии, утвержденные в составе проекта планировки территории
 Линии отступа от красных линий в целях определения мест допустимого размещения зданий, строений, сооружений
 Границы образуемых земельных участков
 Границы уточняемых земельных участков
 Границы зон действия публичных сервитутов



М 1:1000

Изм.	Колуч.	Лист	№ док	Подпись	Дата
Разработал	Ефимов Д.М.	04.19			
Проверил	Евсеева Н.А.	04.19			

Проект планировки и проект межевания части территории Фроловского сельского поселения Периского муниципального района Периского края, с целью размещения линейного объекта – автомобильная дорога Городская свалка – Жибрек.					
Проект межевания территории			Стадия	Лист	Листов
Основная часть			П	18	27
Чертеж межевания территории			000 "Землеустроитель"		

Красные линии, утвержденные в составе проекта планировки территории
 Линии отступа от красных линий в целях определения мест допустимого размещения зданий, строений, сооружений
 Границы образуемых земельных участков
 Границы уточняемых земельных участков
 Границы зон действия публичных сервитутов

- Условные обозначения
- Граница земельных участков, учтенных в ГИИ
 - Граница кадастрового квартала
 - Граница территории проектирования
 - - - Граница населенных пунктов
 - 5 Красные линии существующие с номерами характерных точек
 - 2 Красные линии устанавливаемые с номерами характерных точек
 - - - Линия отступа от красных линий
 - - - Граница придорожной полосы
 - - - Ось существующей дороги
 - Газопровод
 - Нефтепровод
 - ВЛ 0,4кВ, 6кВ, 10кВ
 - - - Кабель связи
 - образуемые земельные участки
 - уточняемые земельные участки













М 1:1000

Изм.	Кол.уч.	Лист	№ док.	Подпись	Дата
Разработал	Ермилов Д.М.	04.19			
Проверил	Евсеева Н.А.	04.19			

Проект планировки и проект межевания части территории Фроловского сельского поселения Периского муниципального района Периского края, с целью размещения линейного объекта – автомобильная дорога Городская свалка – Жибрек.					
Проект межевания территории					
Основная часть					
Стадия	Лист	Листов			
П	19	27			
Чертеж межевания территории					
000 "Землеустроитель"					

Красные линии, утвержденные в составе проекта планировки территории
 Линии отступа от красных линий в целях определения мест допустимого размещения зданий, строений, сооружений
 Границы образуемых земельных участков
 Границы уточняемых земельных участков
 Границы зон действия публичных сервитутов

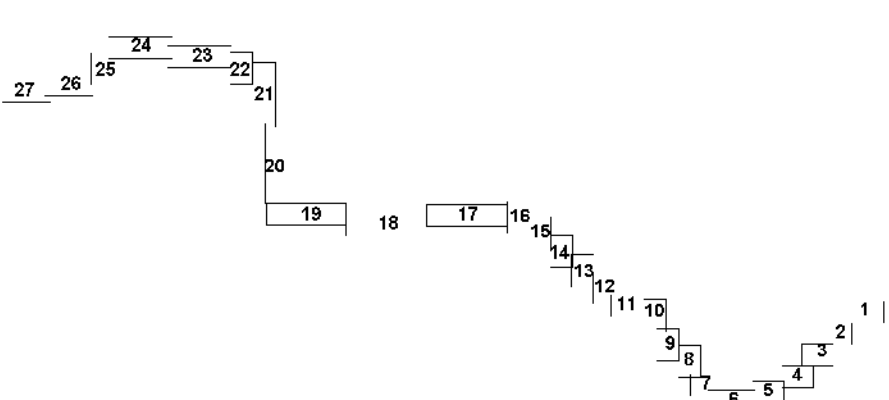
Условные обозначения

-  Граница земельных участков, учтенных в ГКИ
-  Граница кадастрового квартала
-  Граница территории проектирования
-  Граница населенных пунктов
-  5 Красные линии существующие с номерами характерных точек
-  2 Красные линии устанавливаемые с номерами характерных точек
-  Линия отступа от красных линий
-  Граница придорожной полосы
-  Ось существующей дороги
-  Газопровод
-  Нефтепровод
-  ВЛ 0,4кВ, 6кВ, 10кВ
-  Кабель связи
-  образуемые земельные участки
-  уточняемые земельные участки

59.32.5222201:85
 (59.32.0000000:68)

59.32.5222201

Схема расположения листов чертежа



M 1:1000

Изм.	Колуч.	Лист	№ док.	Подпись	Дата
Разработал	Ефимов Д.М.				04.19
Проверил	Евсеева Н.А.				04.19

Проект планировки и проект межевания части территории Фроловского сельского поселения Пермского муниципального района Пермского края, с целью размещения линейного объекта – автомобильная дорога Городская свалка – Жейбри.


Проект межевания территории
 Основная часть

Студия	Лист	Листов
П	20	27

Чертеж межевания территории

000 "Землеустроитель"

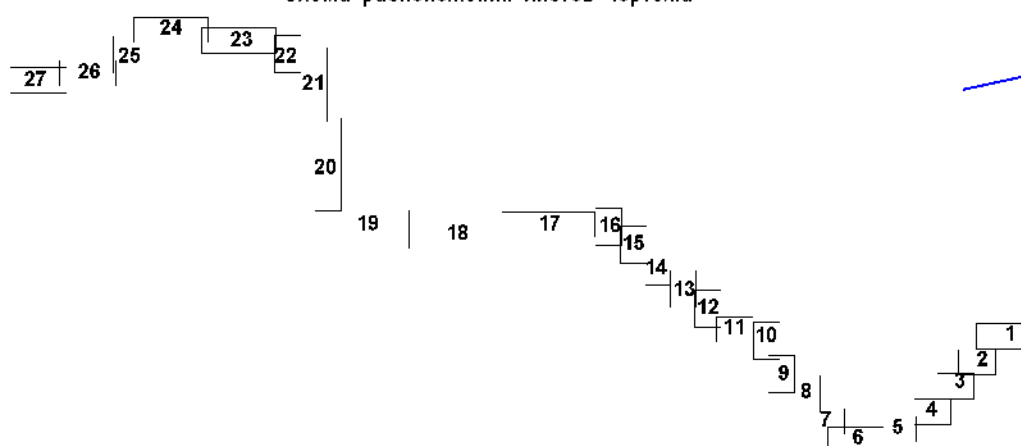
Красные линии, утвержденные в составе проекта планировки территории
Линии отступа от красных линий в целях определения мест
допустимого размежевания зданий, строений, сооружений
Границы образуемых земельных участков
Границы уточняемых земельных участков
Границы зон действия публичных сервитутов



Условные обозначения

- Граница земельных участков, учтенных в ГКН
- Граница кадастрового квартала
- Граница территории проектирования
- - - Граница населенных пунктов
- 5 Красные линии существующие с номерами характерных точек
- 2 Красные линии устанавливаемые с номерами характерных точек
- - - Линия отступа от красных линий
- - - Граница придорожной полосы
- - - Ось существующей дороги
- Газопровод
- Нефтепровод
- ВЛ 0,4кВ, 6кВ, 10кВ
- Кабель связи
- образуемые земельные участки
- уточняемые земельные участки

Схема расположения листов чертежа



M 1:1000

Изм.	Кол.уч.	Лист	№ док.	Подпись	Дата
Разработал		Ефимов Д.М.			04.19
Проверил		Евсеева Н.А.			04.19

Проект планировки и проект межевания части территории Фроловского сельского поселения Пермского муниципального района Пермского края, с целью размещения линейного объекта – автомобильная дорога Городская свалка – Жебрен.

Проект межевания территории
Основная часть


Стадия	Лист	Листов
П	21	27

Чертеж межевания территории

000 "Землеустроитель"

формат А4+4

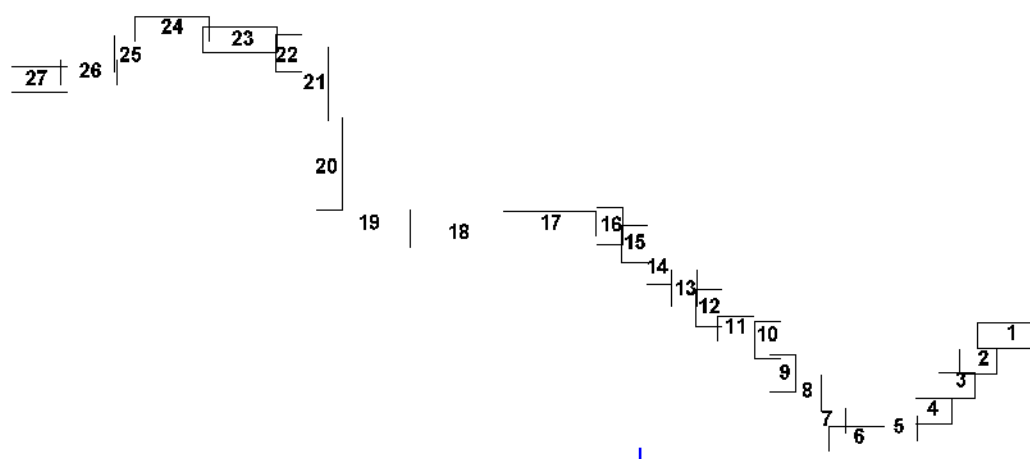
Красные линии, утвержденные в составе проекта планировки территории
 Линии отступа от красных линий в целях определения мест
 допустимого размежевания зданий, строений, сооружений
 Границы образуемых земельных участков
 Границы уточняемых земельных участков
 Границы зон действия публичных сервитутов



Условные обозначения

- Граница земельных участков, учтенных в ГКН
- Граница кадастрового квартала
- Граница территории проектирования
- - - Граница населенных пунктов
- 5 Красные линии существующие с номерами характерных точек
- 2 Красные линии устанавливаемые с намерами характерных точек
- - - Линия отступа от красных линий
- - - Граница придорожной полосы
- - - Ось существующей дороги
- Газопровод
- Нефтепровод
- ВЛ 0.4кВ, 6кВ, 10кВ
- - - Кабель связи
- образуемые земельные участки
- уточняемые земельные участки

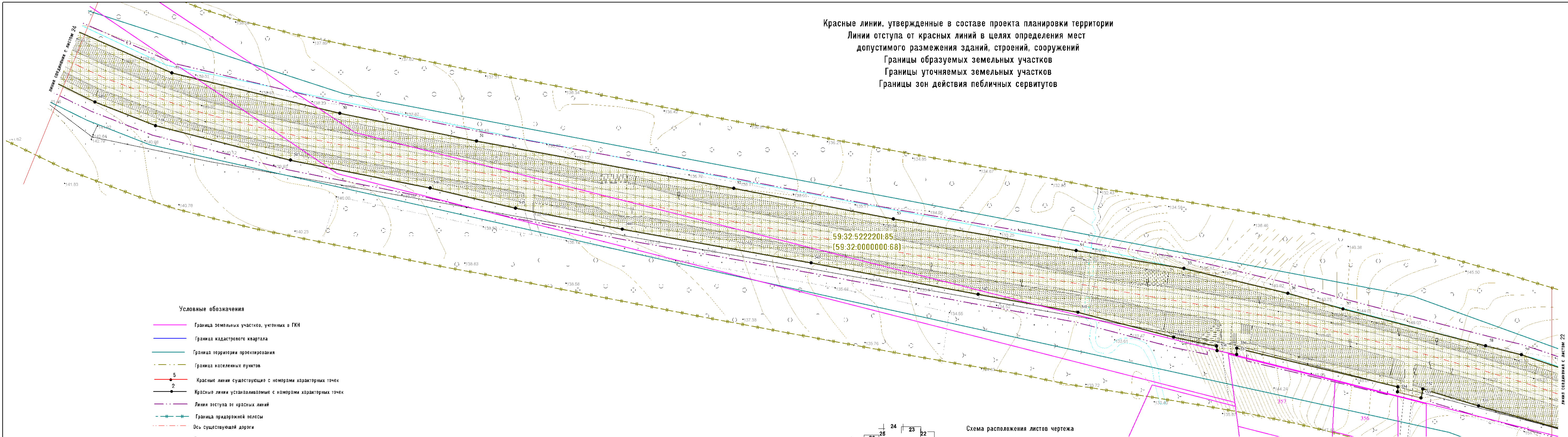
Схема расположения листов чертежа



М 1:1000

						линия соединения с листом 20			
						Проект планировки и проект межевания части территории Фроловского сельского поселения Пермского муниципального района Пермского края, с целью размещения линейного объекта – автомобильная дорога Городская свалка – Жебрен.			
Изм.	Кол.уч.	Лист	№ док	Подпись	Дата	Проект планировки территории Основная часть	Стадия	Лист	Листов
Разработал		Ефимов Д.М.			04.19		П	22	27
Проверил		Евсеева Н.А.			04.19	Чертеж красных линий		000 "Землеустроитель"	
						Чертеж красных линий		000 "Землеустроитель"	

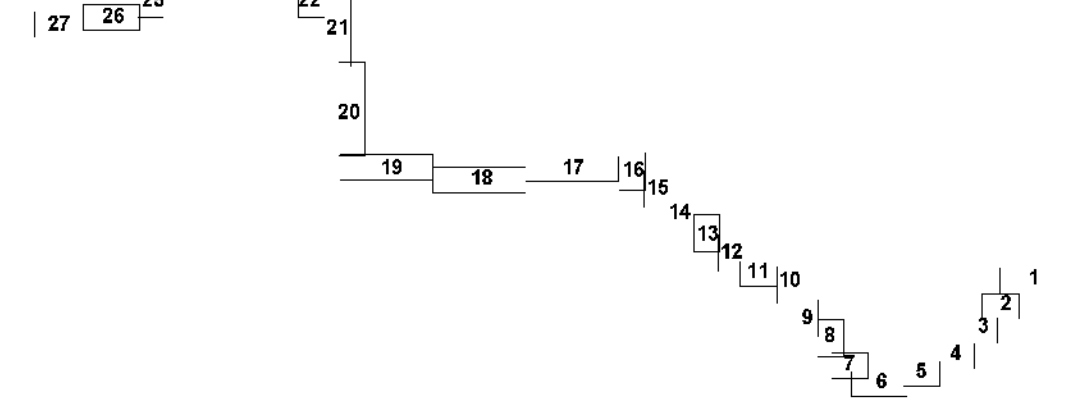
Красные линии, утвержденные в составе проекта планировки территории
 Линии отступа от красных линий в целях определения мест
 допустимого размещения зданий, строений, сооружений
 Границы образуемых земельных участков
 Границы уточняемых земельных участков
 Границы зон действия публичных сервитутов



Условные обозначения

- Граница земельных участков, учтенных в ГКН
- Граница кадастрового квартала
- Граница территории проектирования
- - - Граница населенных пунктов
- 5 Красные линии существующие с номерами характерных точек
- 2 Красные линии устанавливаемые с номерами характерных точек
- - - Линия отступа от красных линий
- - - Граница придорожной полосы
- - - Ось существующей дороги
- Газопровод
- Нефтепровод
- ВЛ 0,4кВ, 6кВ, 10кВ
- - - Кабель связи
- образуемые земельные участки
- уточняемые земельные участки


Схема расположения листов чертежа



М 1:1000

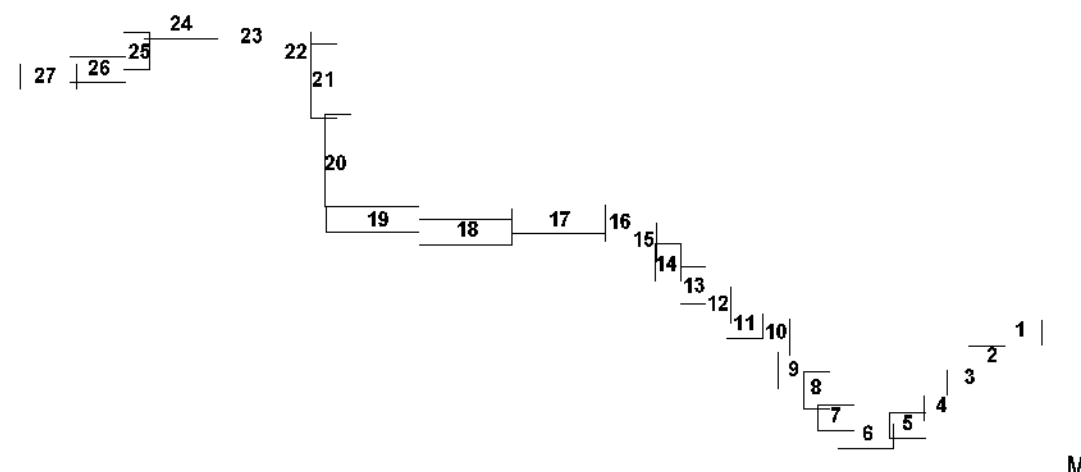
Проект планировки и проект межевания части территории Фроловского сельского поселения Пермского муниципального района Пермского края, с целью размещения линейного объекта – автомобильная дорога Городская свалка – Жибрен.					
Изм.	Кол.уч.	Лист	№ док	Подпись	Дата
Разработал	Ефимов Д.М.	04.19			
Проверил	Евсеева Н.А.	04.19			
Проект межевания территории Основная часть				Стадия П	Лист 23
Чертеж межевания территории				Листов 27	
ООО "Землеустроитель"					

Красные линии, утвержденные в составе проекта планировки территории
 Линии отступа от красных линий в целях определения мест
 допустимого размещения зданий, строений, сооружений
 Границы образуемых земельных участков
 Границы уточняемых земельных участков
 Границы зон действия публичных сервитутов



- Условные обозначения**
- Граница земельных участков, учтенных в ГКН
 - Граница кадастрового квартала
 - Граница территории проектирования
 - - - Граница населенных пунктов
 - 5 Красные линии существующие с номерами характерных точек
 - 2 Красные линии устанавливаемые с номерами характерных точек
 - - - Линия отступа от красных линий
 - - - Граница придорожной полосы
 - Ось существующей дороги
 - Газопровод
 - Нефтепровод
 - ВЛ 0,4кВ, 6кВ, 10кВ
 - Кабель связи
 - образуемые земельные участки
 - уточняемые земельные участки

Схема расположения листов чертежа



М 1:1000

Проект планировки и проект межевания части территории Фроловского сельского поселения Пермского муниципального района Пермского края, с целью размещения линейного объекта – автомобильная дорога Городская свалка – Жебрен.					
Изм.	Кол.уч.	Лист	№ док.	Подпись	Дата
Разработал	Ефимов Д.М.				04.19
Проверил	Евсеева Н.А.				04.19
Проект межевания территории Основная часть				Стадия	Лист
Чертеж межевания территории				П	24
				Листов	27
				ООО "Землеустроитель"	

Красные линии, утвержденные в составе проекта планировки территории
 Линии отступа от красных линий в целях определения мест допустимого размещения зданий, строений, сооружений
 Границы образуемых земельных участков
 Границы уточняемых земельных участков
 Границы зон действия публичных сервитутов

Условные обозначения

- Граница земельных участков, учтенных в ГКН
- Граница кадастрового квартала
- Граница территории проектирования
- - - Граница населенных пунктов
- 5 Красные линии существующие с номерами характерных точек
- 2 Красные линии устанавливаемые с номерами характерных точек
- - - Линия отступа от красных линий
- - - Граница придорожной полосы
- - - Ось существующей дороги
- Газопровод
- Нефтепровод
- ВЛ 0.4кВ, 6кВ, 10кВ
- Кабель связи
- образуемые земельные участки
- Уточняемые земельные участки

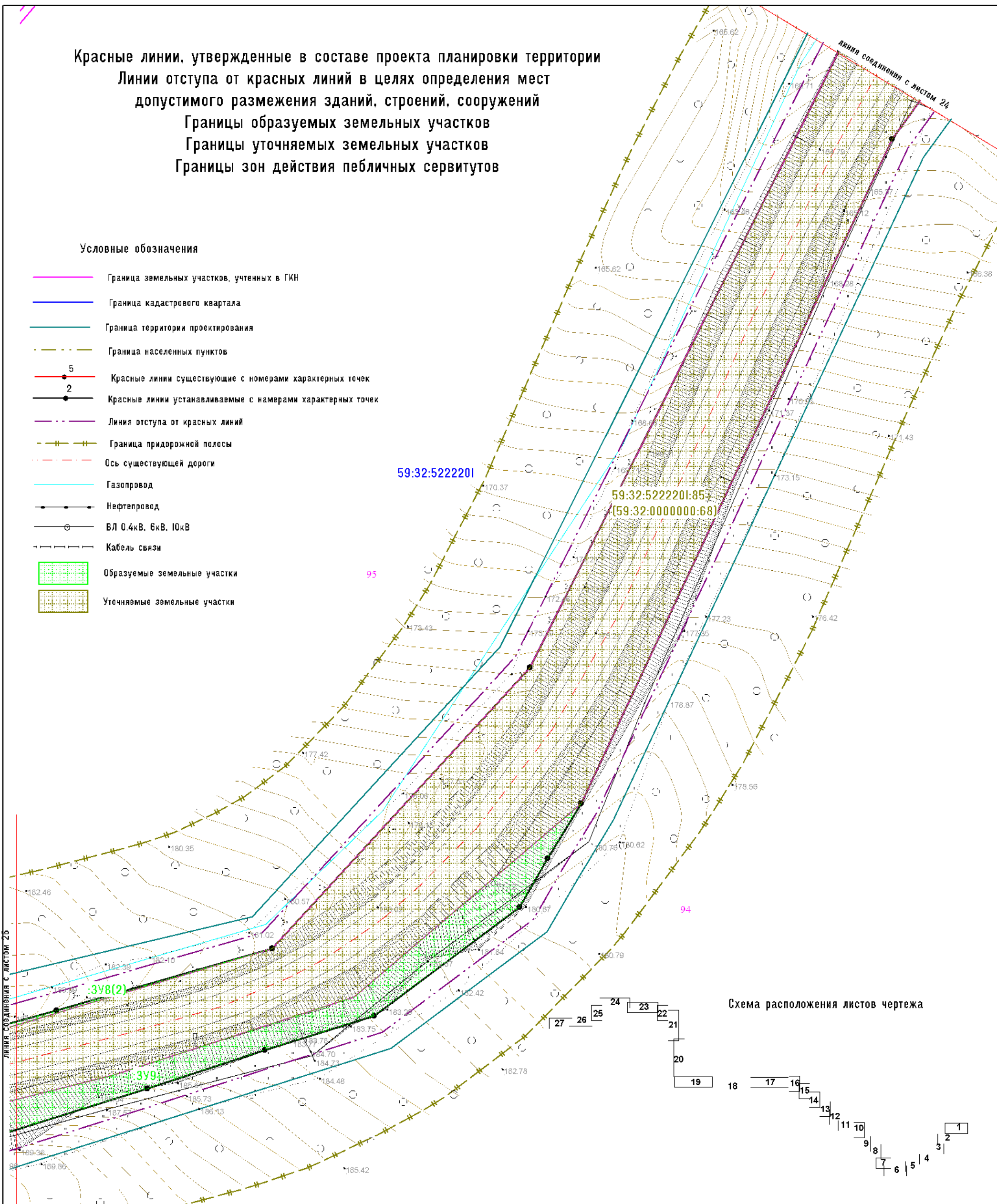


Схема расположения листов чертежа




М 1:1000

						Проект планировки и проект межевания части территории Фроловского сельского поселения Пермского муниципального района Пермского края, с целью размещения линейного объекта – автомобильная дорога Городская свалка – Жебрен.			
Изм.	Кол.уч.	Лист	№ док	Подпись	Дата	Проект межевания территории Основная часть	Стадия	Лист	Листов
Разработал		Ефимов Д.М.			04.19		П	25	27
Проверил		Евсеева Н.А.			04.19	Чертеж межевания территории	000 "Землеустроитель"		

Красные линии, утвержденные в составе проекта планировки территории
 Линии отступа от красных линий в целях определения мест допустимого размежевания зданий, строений, сооружений
 Границы образуемых земельных участков
 Границы уточняемых земельных участков
 Границы зон действия публичных сервитутов

Условные обозначения


- Граница земельных участков, учтенных в ГКН
- Граница кадастрового квартала
- Граница территории проектирования
- - - Граница населенных пунктов
- 5 Красные линии существующие с номерами характерных точек
- 2 Красные линии устанавливаемые с намерами характерных точек
- - - Линия отступа от красных линий
- - - Граница придорожной полосы
- - - Ось существующей дороги
- Газопровод
- Нефтепровод
- ВЛ 0.4кВ, 6кВ, 10кВ
- Кабель связи
- образуемые земельные участки
- уточняемые земельные участки



Изм.	Кол.уч.	Лист	№ док	Подпись	Дата	Проект планировки и проект межевания части территории Фроловского сельского поселения Пермского муниципального района Пермского края, с целью размещения линейного объекта – автомобильная дорога Городская свалка – Жебрен.			
Разработал		Ефимов Д.М.			04.19	Проект межевания территории Основная часть	Стадия	Лист	Листов
Проверил		Евсеева Н.А.			04.19		П	26	27
						Чертеж межевания территории	000 "Землеустроитель"		

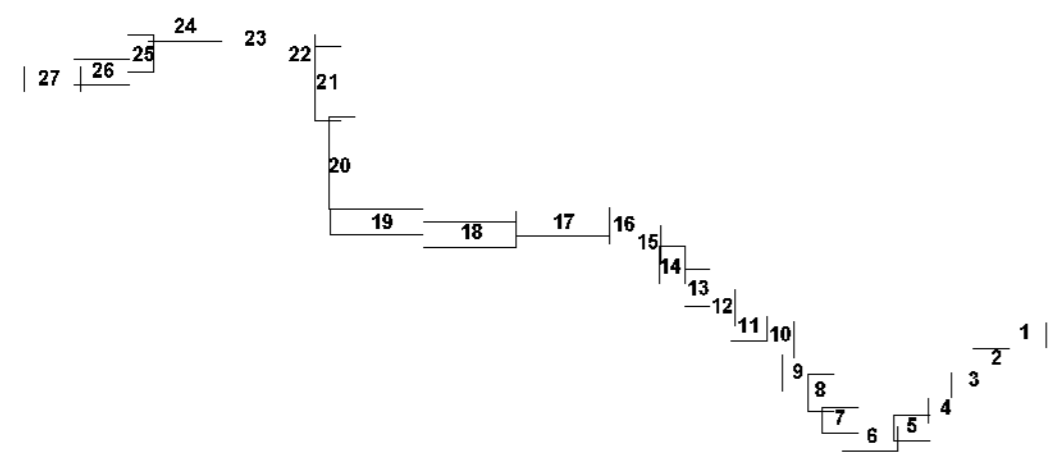
М 1:1000

Красные линии, утвержденные в составе проекта планировки территории
 Линии отступа от красных линий в целях определения мест
 допустимого размещения зданий, строений, сооружений
 Границы образуемых земельных участков
 Границы уточняемых земельных участков
 Границы зон действия публичных сервитутов



- Условные обозначения
- Граница земельных участков, учтенных в ГКН
 - Граница кадастрового квартала
 - Граница территории проектирования
 - - - Граница населенных пунктов
 - 5 Красные линии существующие с номерами характерных точек
 - 2 Красные линии устанавливаемые с намерами характерных точек
 - - - Линия отступа от красных линий
 - - - Граница придорожной полосы
 - - - Ось существующей дороги
 - Газопровод
 - Нефтепровод
 - ВЛ 0.4кВ, 6кВ, 10кВ
 - Кабель связи
 - образуемые земельные участки
 - уточняемые земельные участки

Схема расположения листов чертежа



М 1:1000

Изм.	Кол.уч.	Лист	№ док	Подпись	Дата
Разработал		Ефимов Д.М.			04.19
Проверил		Евсеева Н.А.			04.19

Проект планировки и проект межевания части территории Фроловского сельского поселения Пермского муниципального района Пермского края, с целью размещения линейного объекта – автомобильная дорога Городская свалка – Жебрен.					
Проект межевания территории Основная часть			Стадия	Лист	Листов
			П	27	27
Чертеж межевания территории			000 "Землеустроитель"		

Границы существующих земельных участков
 Границы зон с особыми условиями использования территории
 Местоположение существующих объектов капитального строительства
 Границы особо охраняемых природных территорий
 Границы территорий объектов культурного наследия

Условные обозначения

- Граница земельных участков, уточненных в ГКН
- Граница кадастрового квартала
- - - Граница населенного пункта
- - - Граница объектов культурного наследия
- - - Ось существующей дороги
- Газопровод
- Нефтепровод
- ВЛ 0.4кВ, 6кВ, 10кВ
- Кабель связи
- Охранная зона ВЛ 0.4 кВ
- Охранная зона высоковольтной ВЛ
- Охранная зона газопровода
- Охранная зона нефтепровода
- Придорожная полоса
- Объекты культурного наследия
- :1231 Номер земельного участка, учтенного в ГКН
- 59:32:1840001 Номер кадастрового квартала

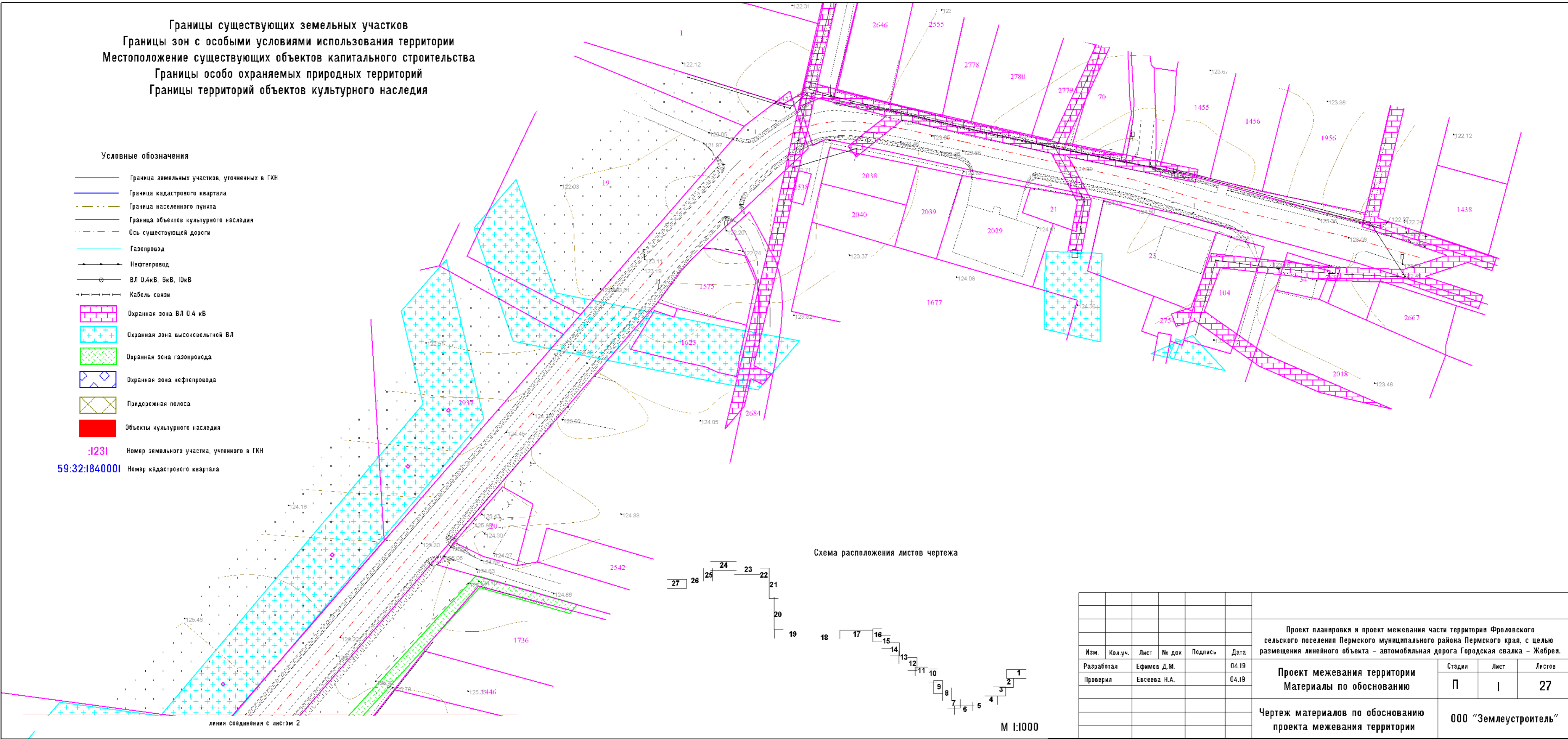
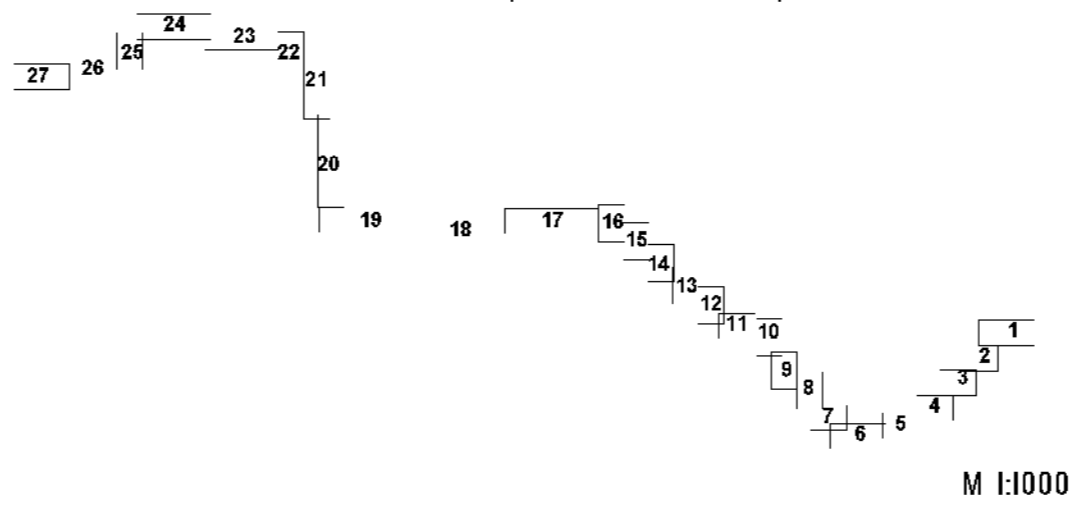

















Схема расположения листов чертежа



Изм.	Кол.уч.	Лист	№ док	Подпись	Дата	Проект планировки и проект межевания части территории Фроловского сельского поселения Пермского муниципального района Пермского края, с целью размещения линейного объекта – автомобильная дорога Городская свалка – Жебрей.			
Разработал	Ефимов Д.М.				04.19	Проект межевания территории Материалы по обоснованию	Стадия	Лист	Листов
Проверил	Евсеева Н.А.				04.19		П	1	27
						Чертеж материалов по обоснованию проекта межевания территории	ООО "Землеустроитель"		

Границы существующих земельных участков
 Границы зон с особыми условиями использования территории
 Местоположение существующих объектов капитального строительства
 Границы особо охраняемых природных территорий
 Границы территорий объектов культурного наследия

Условные обозначения

-  Граница земельных участков, уточненных в ГКН
-  Граница кадастрового квартала
-  Граница населенного пункта
-  Граница объектов культурного наследия
-  Ось существующей дороги
-  Газопровод
-  Нефтепровод
-  ВЛ 0.4кВ, 6кВ, 10кВ
-  Кабель связи
-  Охранная зона ВЛ 0.4 кВ
-  Охранная зона высоковольтной ВЛ
-  Охранная зона газопровода
-  Охранная зона нефтепровода
-  Придорожная полоса
-  Объекты культурного наследия

1231 Номер земельного участка, учтенного в ГКН

59:32:1840001 Номер кадастрового квартала

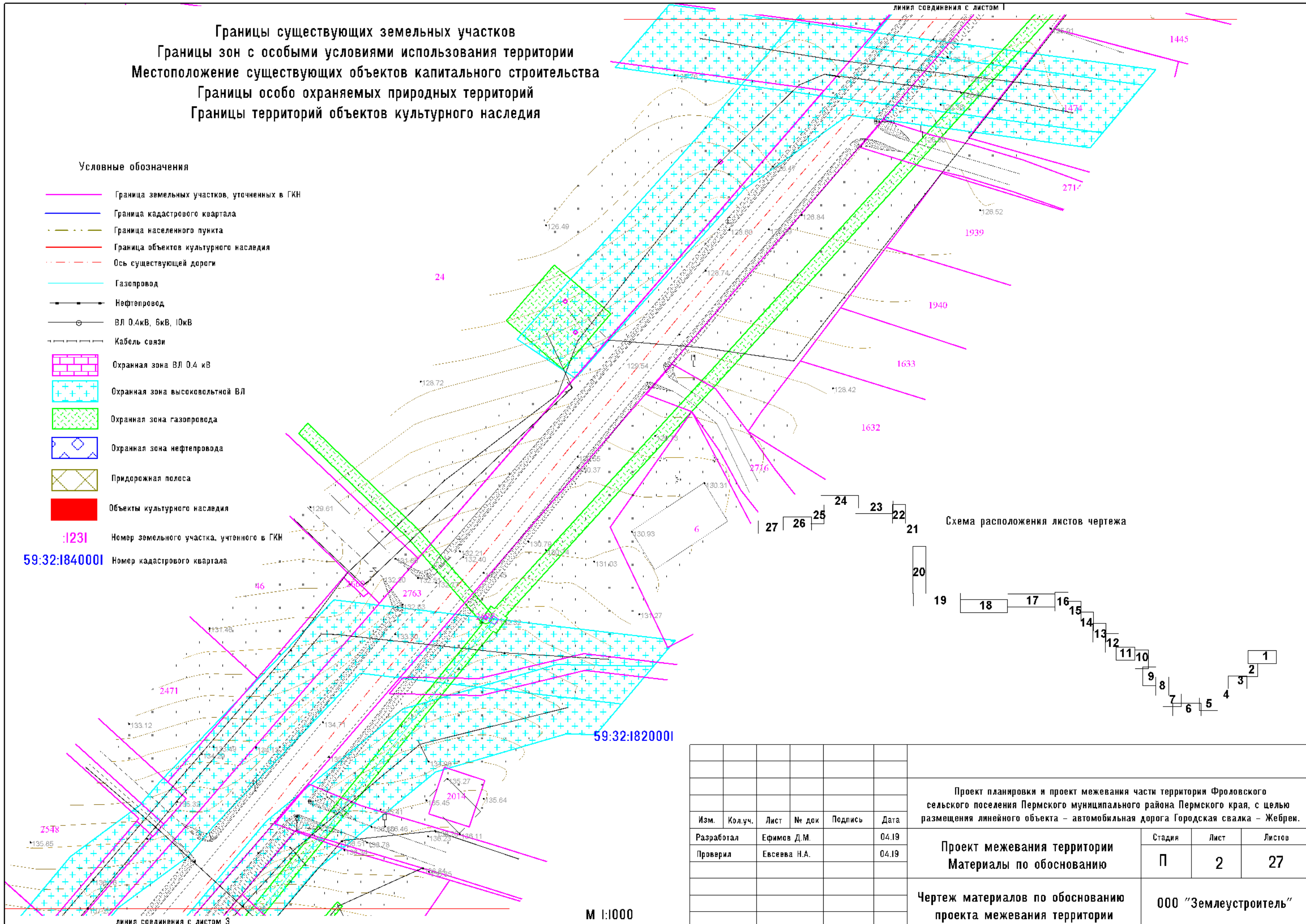
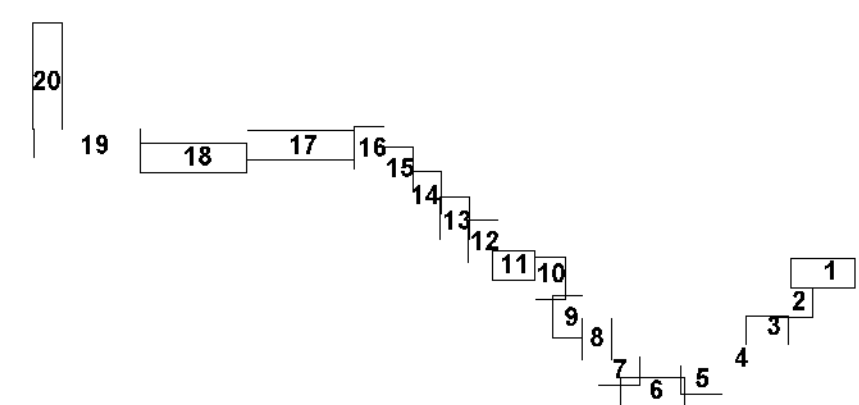


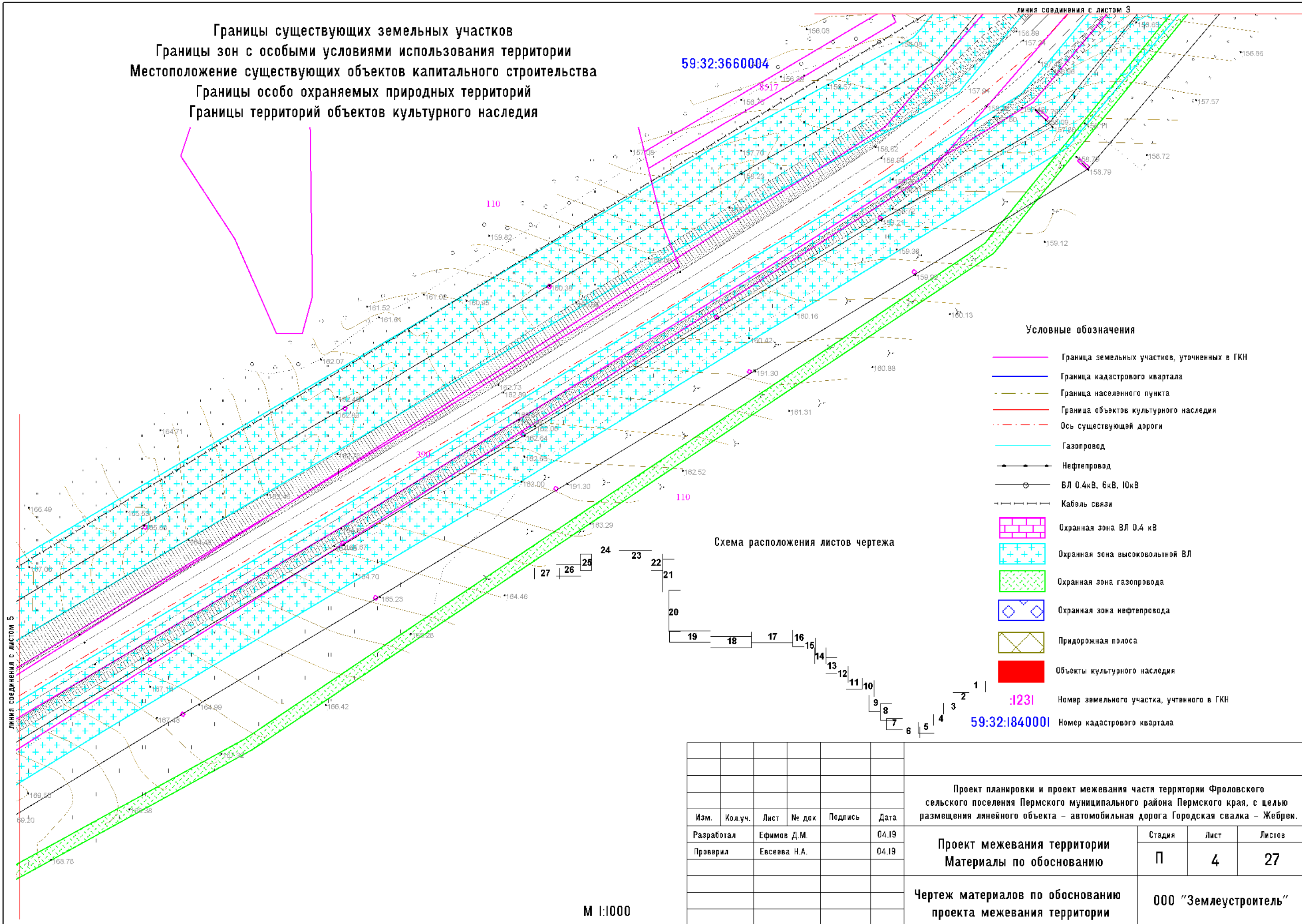
Схема расположения листов чертежа



М 1:1000

						Проект планировки и проект межевания части территории Фроловского сельского поселения Пермского муниципального района Пермского края, с целью размещения линейного объекта – автомобильная дорога Городская свалка – Жебрен.			
Изм.	Кол.уч.	Лист	№ док	Подпись	Дата	Проект межевания территории Материалы по обоснованию	Стадия	Лист	Листов
							П	2	27
						Чертеж материалов по обоснованию проекта межевания территории	000 "Землеустроитель"		
							формат А4+2		

Границы существующих земельных участков
 Границы зон с особыми условиями использования территории
 Местоположение существующих объектов капитального строительства
 Границы особо охраняемых природных территорий
 Границы территорий объектов культурного наследия

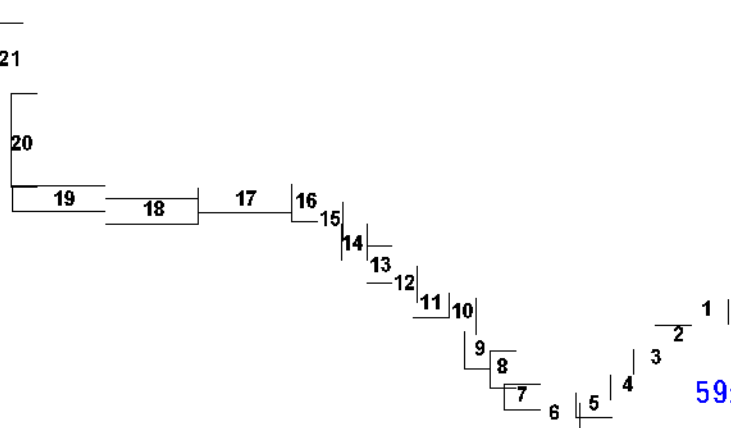


59:32:3660004

Условные обозначения

- Граница земельных участков, уточненных в ГКН
- Граница кадастрового квартала
- Граница населенного пункта
- Граница объектов культурного наследия
- Ось существующей дороги
- Газопровод
- Нефтепровод
- ВЛ 0.4кВ, 6кВ, 10кВ
- Кабель связи
- Охранная зона ВЛ 0.4 кВ
- Охранная зона высоковольтной ВЛ
- Охранная зона газопровода
- Охранная зона нефтепровода
- Придорожная полоса
- Объекты культурного наследия
- :1231 Номер земельного участка, учтенного в ГКН
- 59:32:1840001 Номер кадастрового квартала

Схема расположения листов чертежа



М 1:1000

						Проект планировки и проект межевания части территории Фроловского сельского поселения Пермского муниципального района Пермского края, с целью размещения линейного объекта – автомобильная дорога Городская свалка – Жебрен.			
Изм.	Кол.уч.	Лист	№ док	Подпись	Дата	Проект межевания территории Материалы по обоснованию	Стадия	Лист	Листов
							П	4	27
						Чертеж материалов по обоснованию проекта межевания территории	000 "Землеустроитель"		
							формат А4+2		

**Границы существующих земельных участков
Границы зон с особыми условиями использования территории
Местоположение существующих объектов капитального строительства
Границы особо охраняемых природных территорий
Границы территорий объектов культурного наследия**

Условные обозначения

- Граница земельных участков, уточненных в ГКН
- Граница кадастрового квартала
- Граница населенного пункта
- Граница объектов культурного наследия
- Ось существующей дороги
- Газопровод
- Нефтепровод
- ВЛ 0.4кВ, 6кВ, 10кВ
- Кабель связи
- Охранная зона ВЛ 0.4 кВ
- Охранная зона высоковольтной ВЛ
- Охранная зона газопровода
- Охранная зона нефтепровода
- Придорожная полоса
- Объекты культурного наследия

:1231 Номер земельного участка, учтенного в ГКН

59:32:1840001 Номер кадастрового квартала

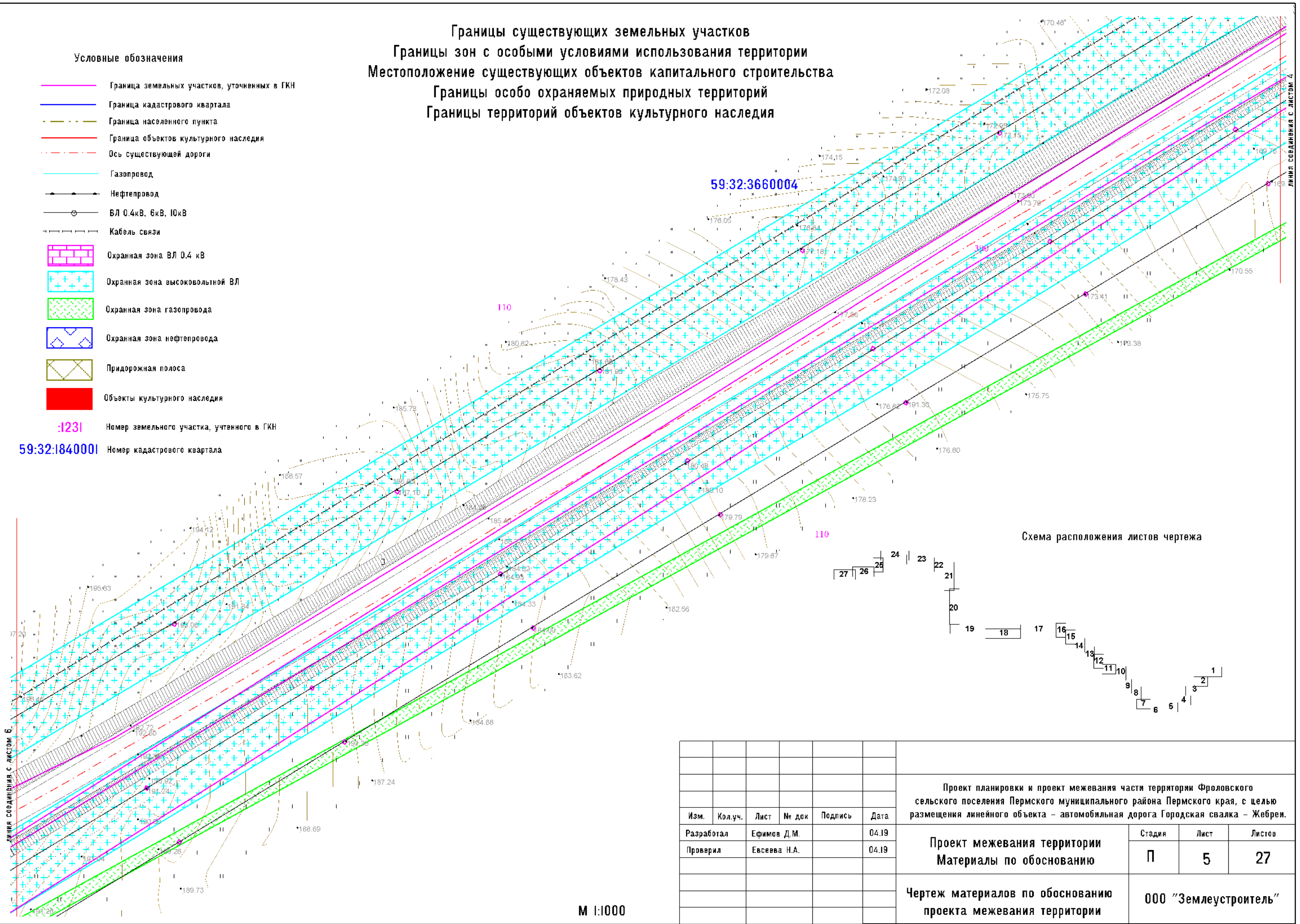
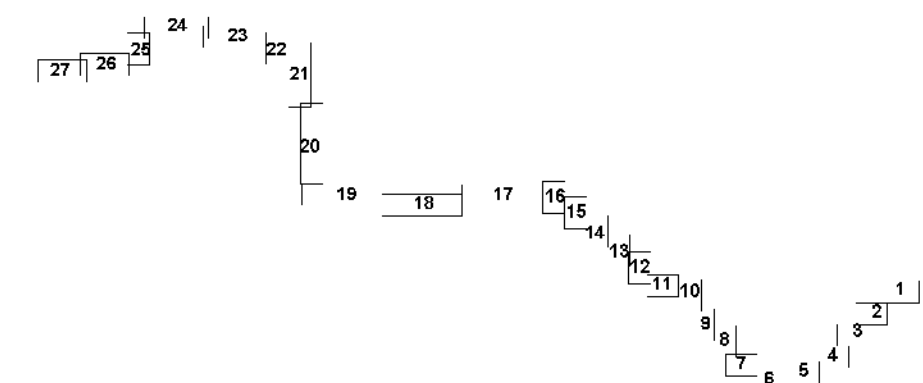



Схема расположения листов чертежа



M 1:1000

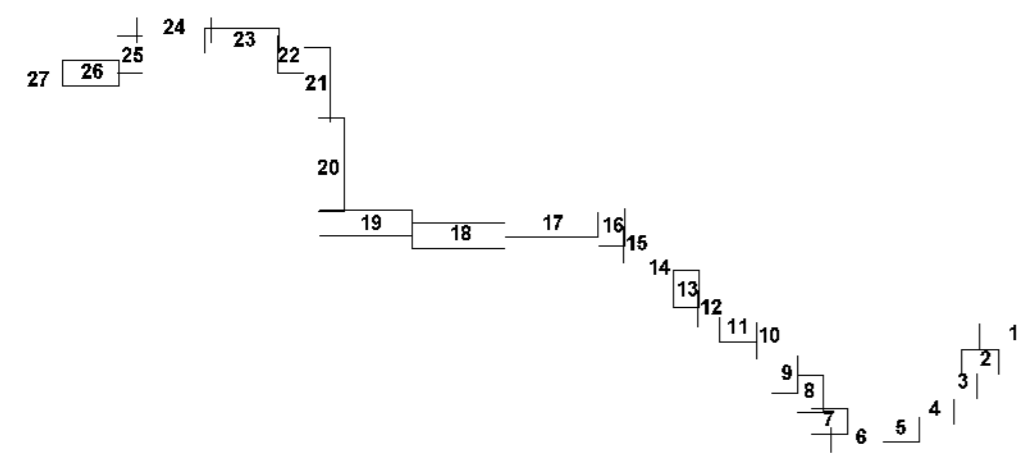
						Проект планировки и проект межевания части территории Фроловского сельского поселения Пермского муниципального района Пермского края, с целью размещения линейного объекта – автомобильная дорога Городская свалка – Жебрен.			
Изм.	Кол.уч.	Лист	№ док	Подпись	Дата	Проект межевания территории Материалы по обоснованию	Стадия	Лист	Листов
							П	5	27
						Чертеж материалов по обоснованию проекта межевания территории	000 "Землеустроитель"		
							формат А4+2		

Границы существующих земельных участков
 Границы зон с особыми условиями использования территории
 Местоположение существующих объектов капитального строительства
 Границы особо охраняемых природных территорий
 Границы территорий объектов культурного наследия



- Условные обозначения**
- Граница земельных участков, уточненных в ГИИ
 - Граница кадастрового квартала
 - Граница населенного пункта
 - Граница объектов культурного наследия
 - Ось существующей дороги
 - Газопровод
 - Нефтепровод
 - ВЛ 0.4кВ, 6кВ, 10кВ
 - Кабель связи
 - Охранная зона ВЛ 0.4 кВ
 - Охранная зона высоковольтной ВЛ
 - Охранная зона газопровода
 - Охранная зона нефтепровода
 - Придорожная полоса
 - Объекты культурного наследия
 - :1231 Номер земельного участка, учтенного в ГИИ
 - 59:32:1840001 Номер кадастрового квартала

Схема расположения листов чертежа



М 1:1000

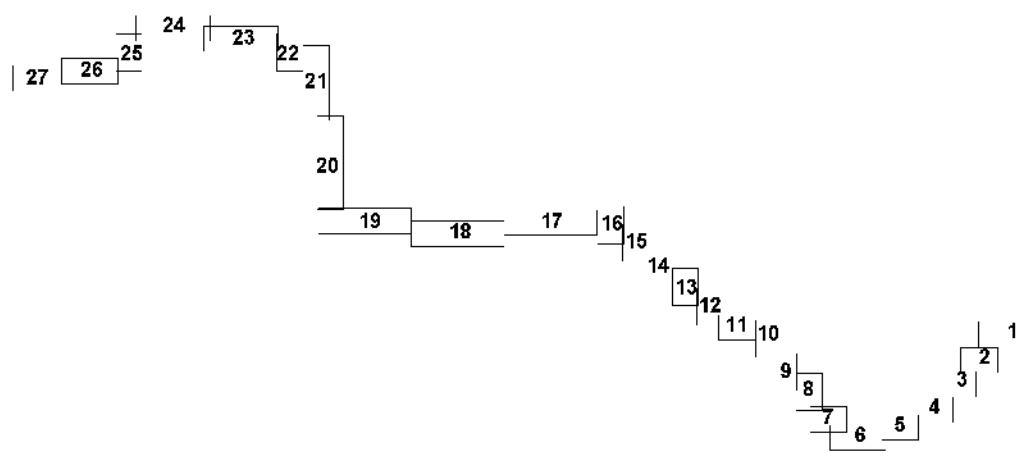
Изм.	Кол.уч.	Лист	№ док	Подпись	Дата
Разработал	Ефимов Д.М.				04.19
Проверил	Евсеева Н.А.				04.19

Проект планировки и проект межевания части территории Фроловского сельского поселения Пермского муниципального района Пермского края, с целью размещения линейного объекта – автомобильная дорога Городская свалка – Жебрей.					
Проект межевания территории Материалы по обоснованию			Стадия	Лист	Листов
Чертеж материалов по обоснованию проекта межевания территории			П	6	27
ООО "Землеустроитель"					

Границы существующих земельных участков
 Границы зон с особыми условиями использования территории
 Местоположение существующих объектов капитального строительства
 Границы особо охраняемых природных территорий
 Границы территорий объектов культурного наследия

- Условные обозначения**
- Граница земельных участков, уточненных в ГКН
 - Граница кадастрового квартала
 - Граница населенного пункта
 - Граница объектов культурного наследия
 - Ось существующей дороги
 - Газопровод
 - Нефтепровод
 - ВЛ 0.4кВ, 6кВ, 10кВ
 - Кабель связи
 - Охранная зона ВЛ 0.4 кВ
 - Охранная зона высоковольтной ВЛ
 - Охранная зона газопровода
 - Охранная зона нефтепровода
 - Придорожная полоса
 - Объекты культурного наследия
 - :1231 Номер земельного участка, учтенного в ГКН
 - 59:32:1840001 Номер кадастрового квартала

Схема расположения листов чертежа



М 1:1000

Изм.	Кол.уч.	Лист	№ док	Подпись	Дата	Проект планировки и проект межевания части территории Фроловского сельского поселения Пермского муниципального района Пермского края, с целью размещения линейного объекта – автомобильная дорога Городская свалка – Жебрей.			
Разработал		Ефимов Д.М.			04.19	Проект межевания территории Материалы по обоснованию	Стадия	Лист	Листов
Проверил		Евсеева Н.А.			04.19		П	7	27
						Чертеж материалов по обоснованию проекта межевания территории	000 "Землеустроитель"		

формат А4+2

Границы существующих земельных участков
Границы зон с особыми условиями использования территории
Местоположение существующих объектов капитального строительства
Границы особо охраняемых природных территорий
Границы территорий объектов культурного наследия

линия соединения с листом 9

Условные обозначения

-  Граница земельных участков, уточненных в ГКН
-  Граница кадастрового квартала
-  Граница населенного пункта
-  Граница объектов культурного наследия
-  Ось существующей дороги
-  Газопровод
-  Нефтепровод
-  ВЛ 0.4кВ, 6кВ, 10кВ
-  Кабель связи
-  Охранная зона ВЛ 0.4 кВ
-  Охранная зона высоковольтной ВЛ
-  Охранная зона газопровода
-  Охранная зона нефтепровода
-  Придорожная полоса
-  Объекты культурного наследия
-  :1231 Номер земельного участка, учтенного в ГКН
-  59:32:1840001 Номер кадастрового квартала

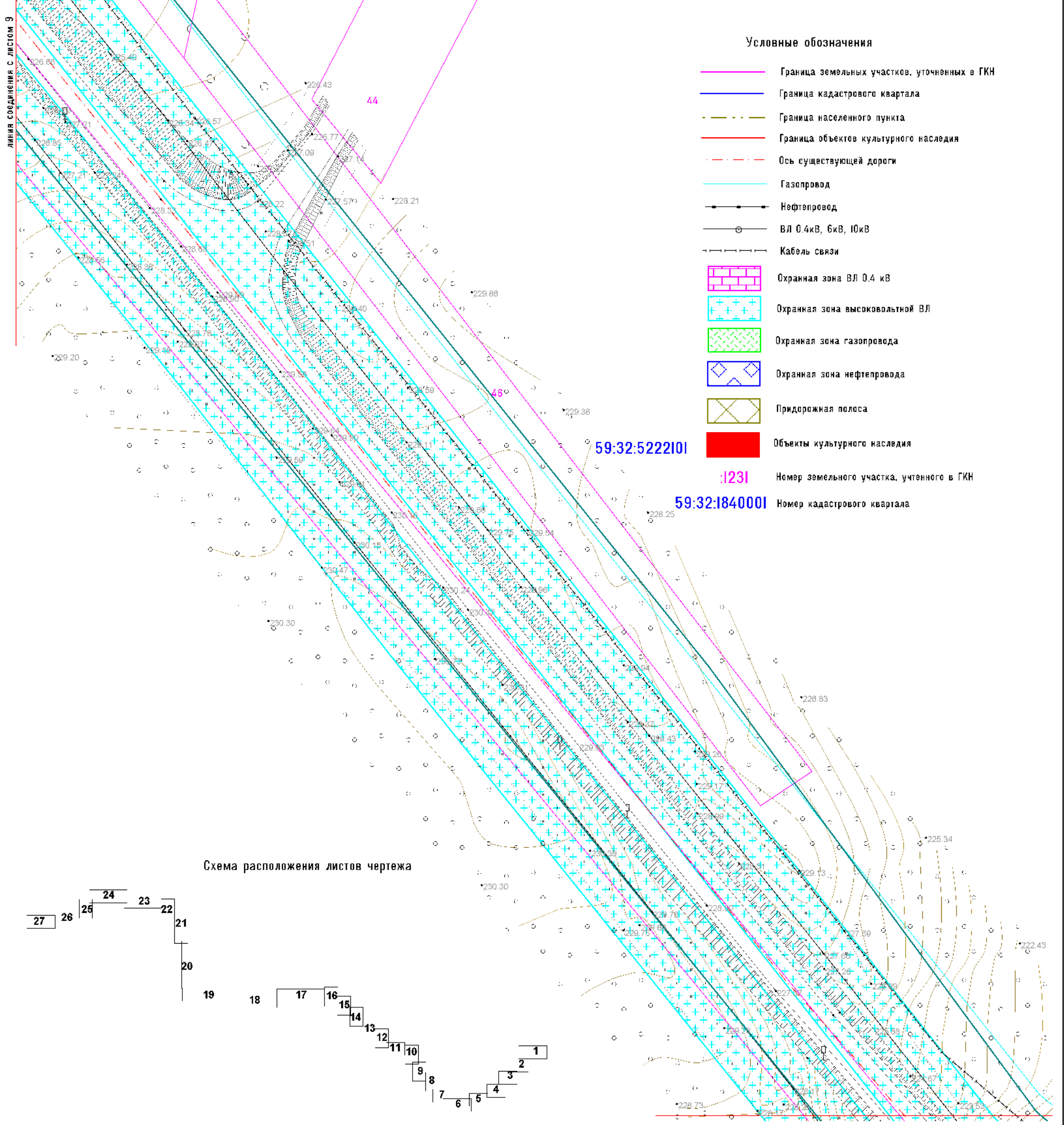
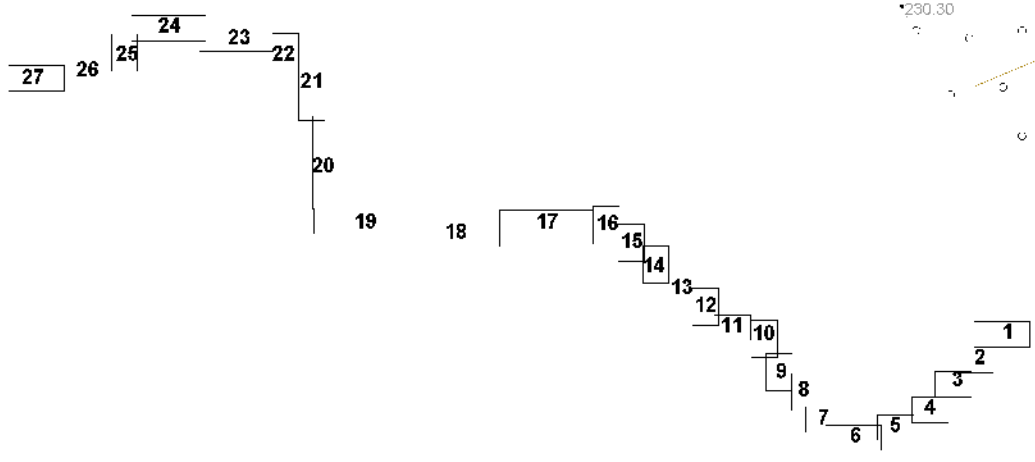


Схема расположения листов чертежа



линия соединения с листом 7

М 1:1000

						Проект планировки и проект межевания части территории Фроловского сельского поселения Пермского муниципального района Пермского края, с целью размещения линейного объекта – автомобильная дорога Городская свалка – Жебрен.			
Изм.	Кол.уч.	Лист	№ док	Подпись	Дата	Проект межевания территории Материалы по обоснованию	Стадия	Лист	Листов
							П	8	27
Разработал: Ефимов Д.М. 04.19 Проверил: Евсева Н.А. 04.19						Чертеж материалов по обоснованию проекта межевания территории	ООО "Землеустроитель"		

Границы существующих земельных участков
 Границы зон с особыми условиями использования территории
 Местоположение существующих объектов капитального строительства
 Границы особо охраняемых природных территорий
 Границы территорий объектов культурного наследия

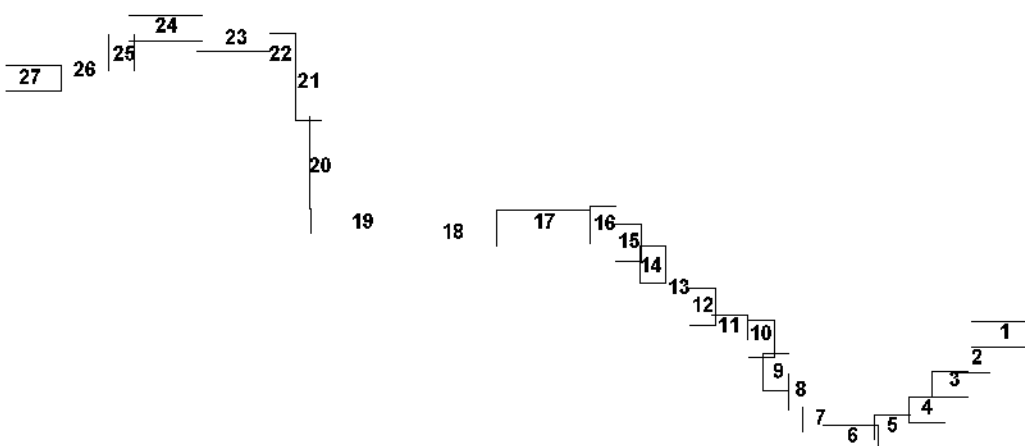
Условные обозначения

-  Граница земельных участков, уточненных в ГКН
-  Граница кадастрового квартала
-  Граница населенного пункта
-  Граница объектов культурного наследия
-  Ось существующей дороги
-  Газопровод
-  Нефтепровод
-  ВЛ 0.4кВ, 6кВ, 10кВ
-  Кабель связи
-  Охранная зона ВЛ 0.4 кВ
-  Охранная зона высоковольтной ВЛ
-  Охранная зона газопровода
-  Охранная зона нефтепровода
-  Придорожная полоса
-  Объекты культурного наследия

:1231 Номер земельного участка, учтенного в ГКН

59:32:1840001 Номер кадастрового квартала

Схема расположения листов чертежа



М 1:1000

Изм.	Кол.уч.	Лист	№ док	Подпись	Дата
Разработал		Ефимов Д.М.			04.19
Проверил		Евсеева Н.А.			04.19

Проект планировки и проект межевания части территории Фроловского сельского поселения Пермского муниципального района Пермского края, с целью размещения линейного объекта – автомобильная дорога Городская свалка – Жебрен.

**Проект межевания территории
 Материалы по обоснованию**

Стадия	Лист	Листов
П	9	27

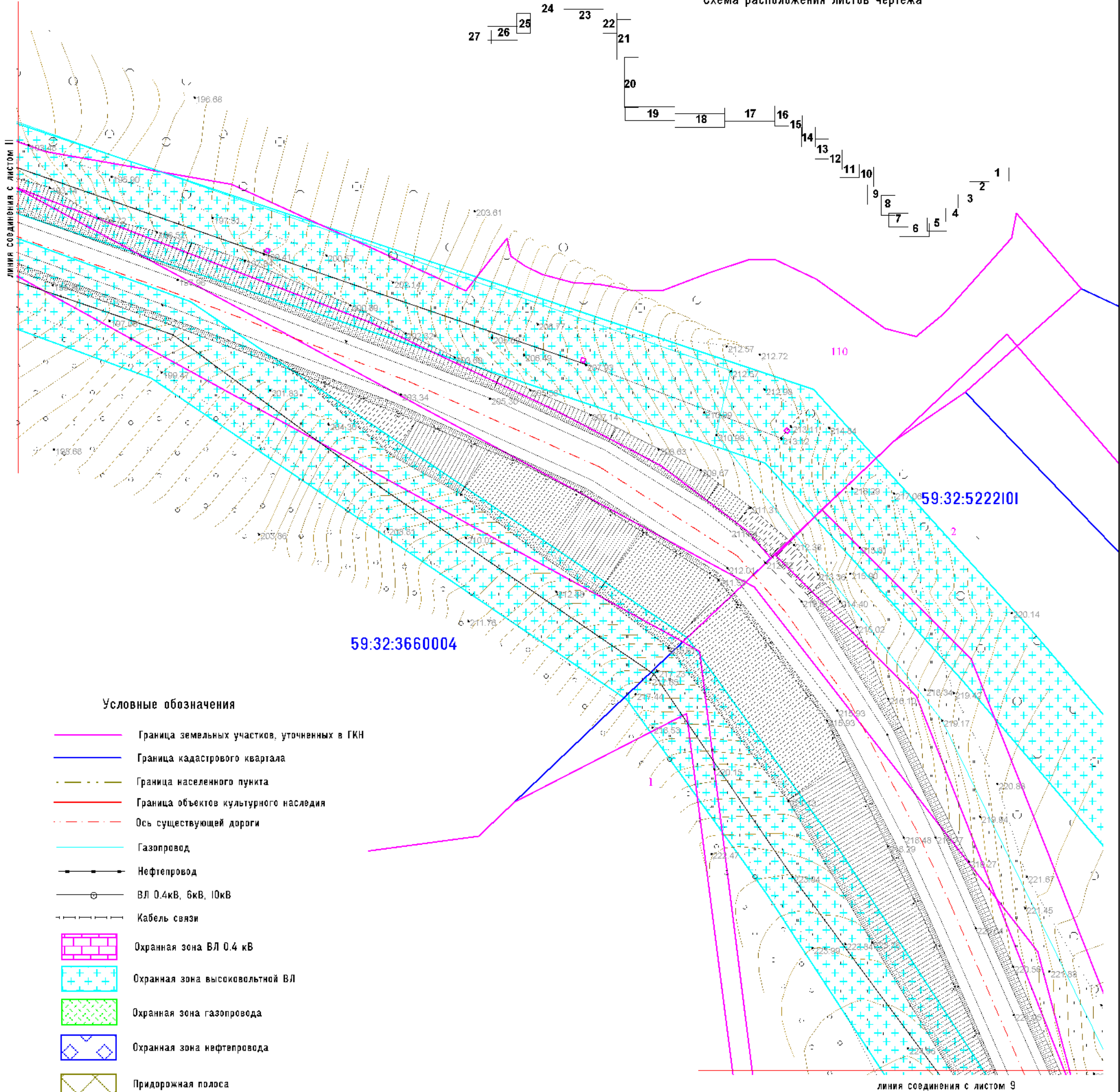
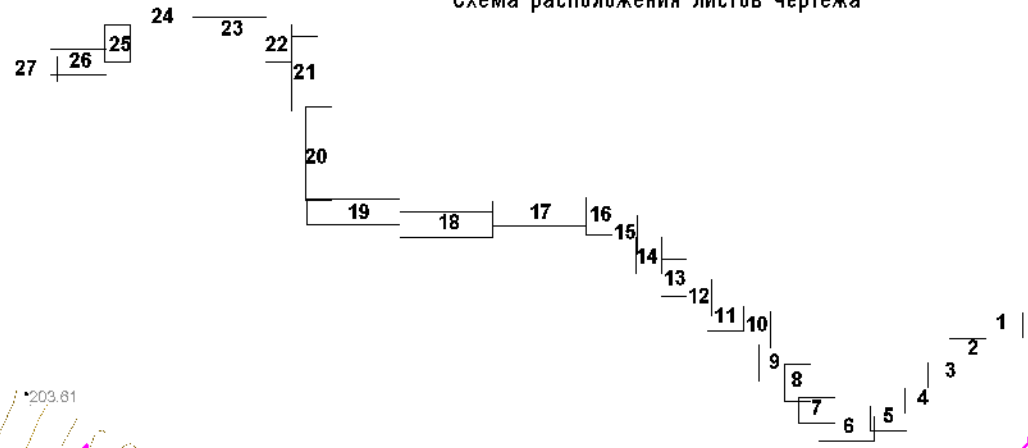
**Чертеж материалов по обоснованию
 проекта межевания территории**

000 "Землеустроитель"

формат А4+2

Границы существующих земельных участков
Границы зон с особыми условиями использования территории
Местоположение существующих объектов капитального строительства
Границы особо охраняемых природных территорий
Границы территорий объектов культурного наследия

Схема расположения листов чертежа



Условные обозначения

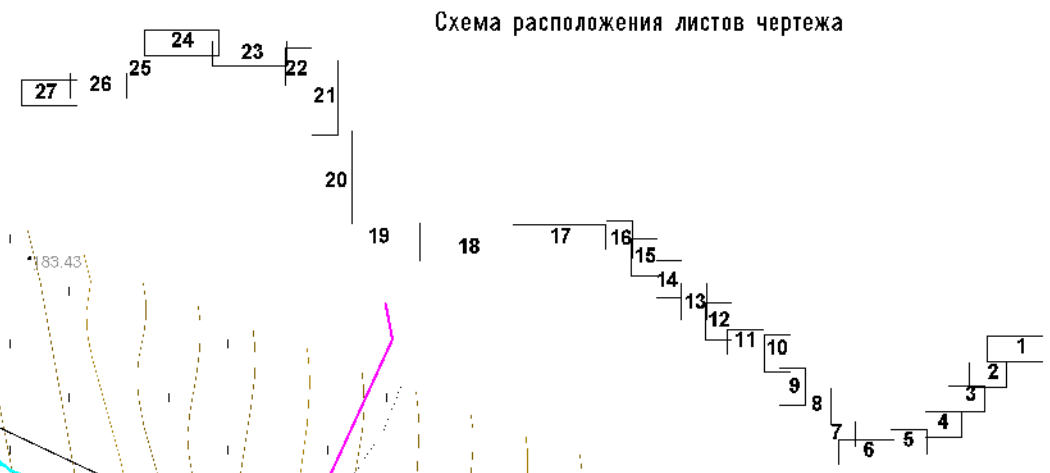
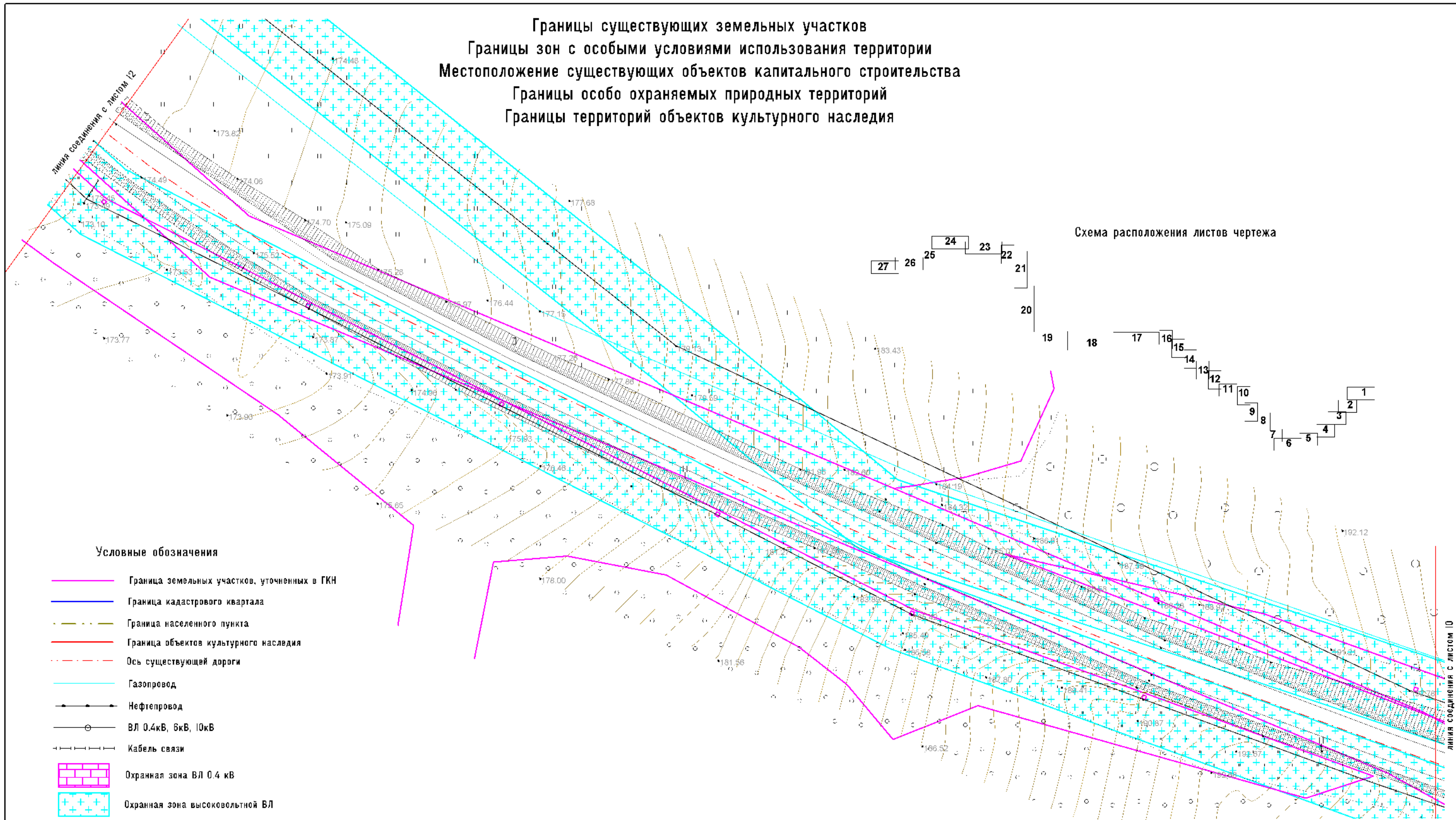
- Граница земельных участков, уточненных в ГКН
- Граница кадастрового квартала
- - - Граница населенного пункта
- Граница объектов культурного наследия
- - - Ось существующей дороги
- Газопровод
- Нефтепровод
- ВЛ 0.4кВ, 6кВ, 10кВ
- Кабель связи
- Охранная зона ВЛ 0.4 кВ
- Охранная зона высоковольтной ВЛ
- Охранная зона газопровода
- Охранная зона нефтепровода
- Придорожная полоса
- Объекты культурного наследия

:1231 Номер земельного участка, учтенного в ГКН
59:32:1840001 Номер кадастрового квартала

М 1:1000

						Проект планировки и проект межевания части территории Фроловского сельского поселения Пермского муниципального района Пермского края, с целью размещения линейного объекта – автомобильная дорога Городская свалка – Жебрен.			
Изм.	Кол.уч.	Лист	№ док	Подпись	Дата	Проект межевания территории Материалы по обоснованию	Стадия	Лист	Листов
							П	10	27
Разработал					04.19	Чертеж материалов по обоснованию проекта межевания территории	000 "Землеустроитель"		
Проверил					04.19				

Границы существующих земельных участков
 Границы зон с особыми условиями использования территории
 Местоположение существующих объектов капитального строительства
 Границы особо охраняемых природных территорий
 Границы территорий объектов культурного наследия



Условные обозначения

- Граница земельных участков, уточненных в ГКН
- Граница кадастрового квартала
- - - Граница населенного пункта
- Граница объектов культурного наследия
- - - Ось существующей дороги
- Газопровод
- Нефтепровод
- ВЛ 0.4кВ, 6кВ, 10кВ
- - - Кабель связи
- Охранная зона ВЛ 0.4 кВ
- Охранная зона высоковольтной ВЛ
- Охранная зона газопровода
- Охранная зона нефтепровода
- Придорожная полоса
- Объекты культурного наследия
- :1231 Номер земельного участка, учтенного в ГКН
- 59:32:1840001 Номер кадастрового квартала

М 1:1000

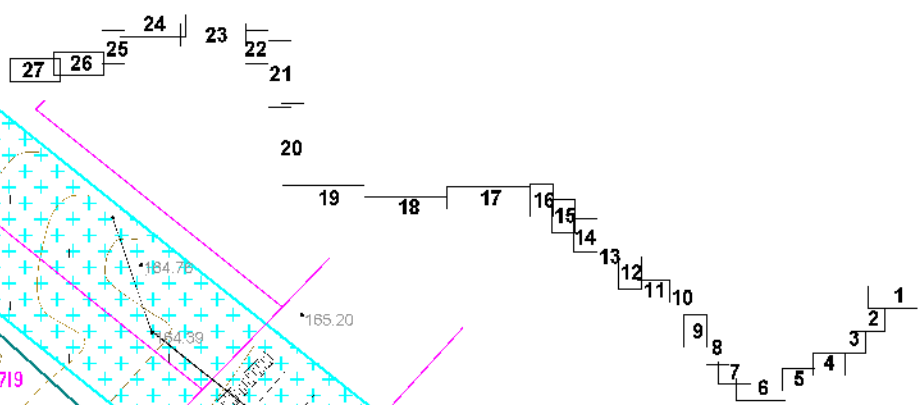
						Проект планировки и проект межевания части территории Фроловского сельского поселения Пермского муниципального района Пермского края, с целью размещения линейного объекта – автомобильная дорога Городская свалка – Жебрии.			
Изм.	Кол.уч.	Лист	№ док	Подпись	Дата	Проект межевания территории Материалы по обоснованию	Стадия	Лист	Листов
							П	II	27
Разработал		Ефимов Д.М.			04.19	Чертеж материалов по обоснованию проекта межевания территории	ООО "Землеустроитель"		
Проверил		Евсеева Н.А.			04.19				

формат А4+2

Границы существующих земельных участков
Границы зон с особыми условиями использования территории
Местоположение существующих объектов капитального строительства
Границы особо охраняемых природных территорий
Границы территорий объектов культурного наследия

линия соединения с листом 13

Схема расположения листов чертежа



Условные обозначения

- Граница земельных участков, уточненных в ГКН
- Граница кадастрового квартала
- Граница территории проектирования
- Граница населенного пункта
- Граница объектов культурного наследия
- Граница зоны планируемого размещения линейного объекта
- Ось существующей дороги
- Газопровод
- Нефтепровод
- ВЛ 0.4кВ, 6кВ, 10кВ
- Кабель связи
- Охранная зона ВЛ 0.4 кВ
- Охранная зона высоковольтной ВЛ
- Охранная зона газопровода
- Охранная зона нефтепровода
- Придорожная полоса
- Объекты культурного наследия

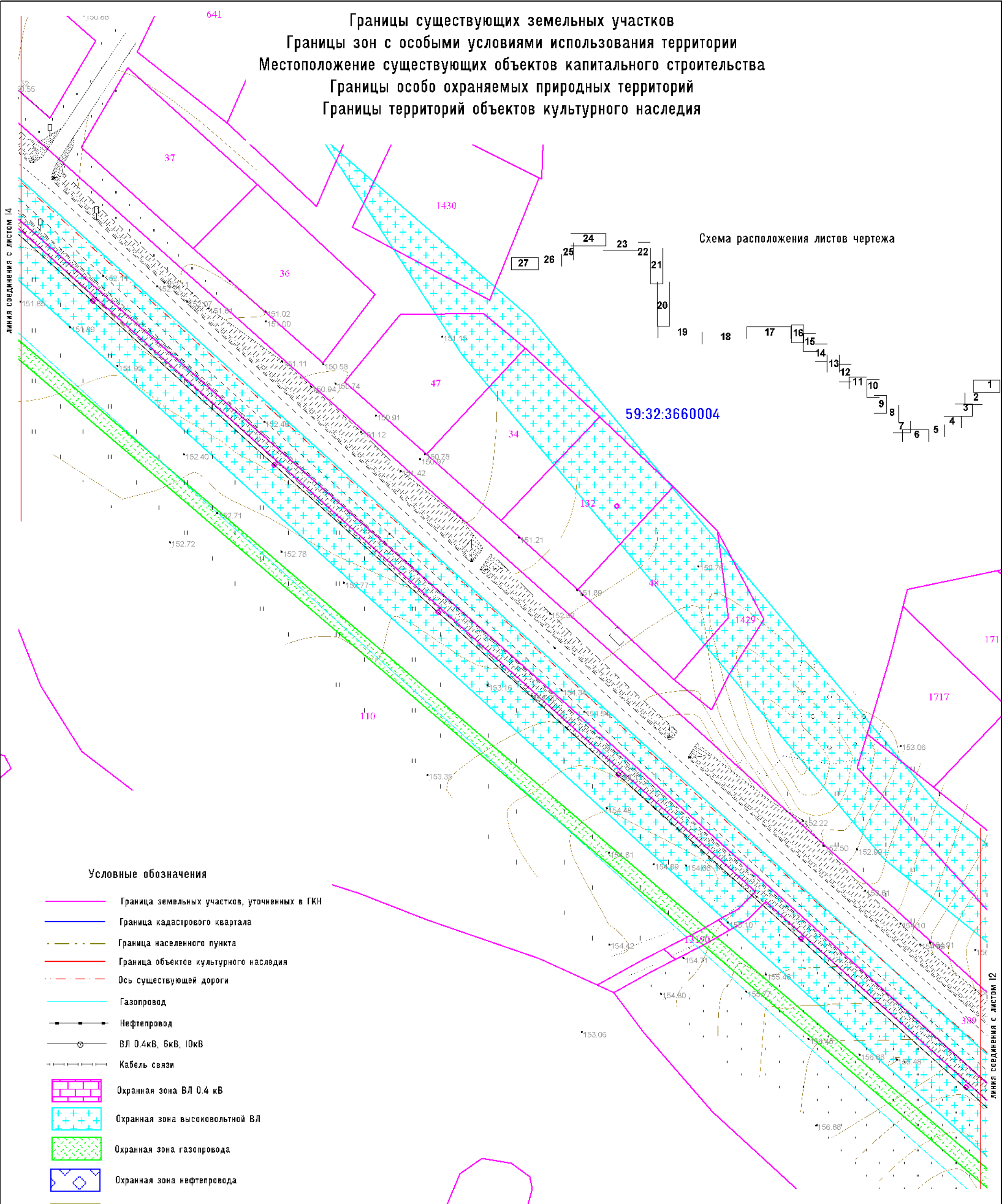
1231 Номер земельного участка, учтенного в ГКН
 59:32:1840001 Номер кадастрового квартала

М 1:1000

						Проект планировки и проект межевания части территории Фроловского сельского поселения Пермского муниципального района Пермского края, с целью размещения линейного объекта – автомобильная дорога Городская свалка – Жебрен.			
Изм.	Кол.уч.	Лист	№ док	Подпись	Дата				Стадия
	Разработал			Ефимов Д.М.	04.19	Проект межевания территории Материалы по обоснованию	П	12	27
	Проверил			Евсеева Н.А.	04.19				
						Чертеж материалов по обоснованию проекта межевания территории			
						ООО "Землеустроитель"			

**Границы существующих земельных участков
 Границы зон с особыми условиями использования территории
 Местоположение существующих объектов капитального строительства
 Границы особо охраняемых природных территорий
 Границы территорий объектов культурного наследия**

Схема расположения листов чертежа



Условные обозначения

- Граница земельных участков, уточненных в ГКН
- Граница кадастрового квартала
- - - Граница населенного пункта
- Граница объектов культурного наследия
- - - Ось существующей дороги
- Газопровод
- Нефтепровод
- ВЛ 0.4кВ, 6кВ, 10кВ
- Кабель связи
- Охранная зона ВЛ 0.4 кВ
- Охранная зона высоковольтной ВЛ
- Охранная зона газопровода
- Охранная зона нефтепровода
- Придорожная полоса
- Объекты культурного наследия

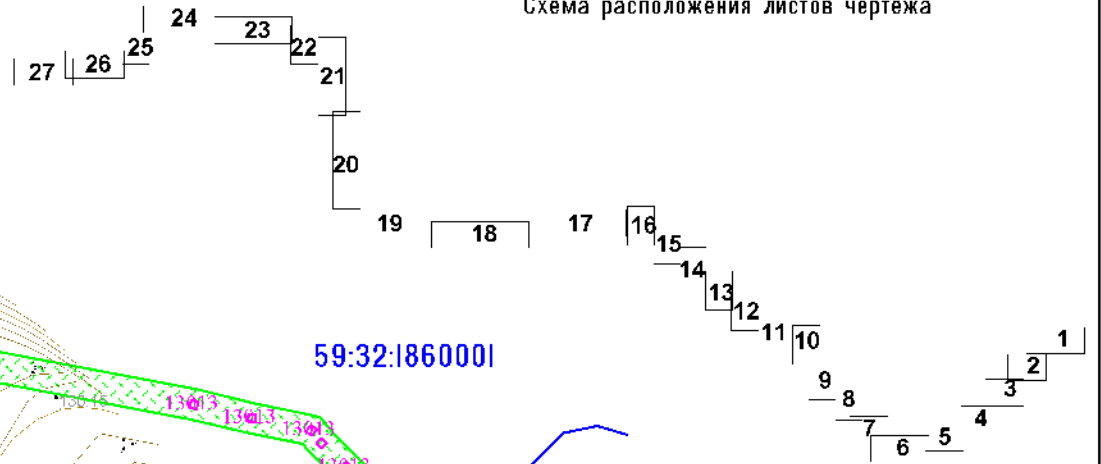
:1231 Номер земельного участка, учтенного в ГКН
59:32:1840001 Номер кадастрового квартала

М 1:1000

Проект планировки и проект межевания части территории Фроловского сельского поселения Пермского муниципального района Пермского края, с целью размещения линейного объекта – автомобильная дорога Городская свалка – Жебрен.					
Изм.	Кол.уч.	Лист	№ док	Подпись	Дата
Разработал		Ефимов Д.М.			04.19
Проверил		Евсеева Н.А.			04.19
Проект межевания территории Материалы по обоснованию					
		Стадия	Лист	Листов	
		П	13	27	
Чертеж материалов по обоснованию проекта межевания территории					
ООО "Землеустроитель"					

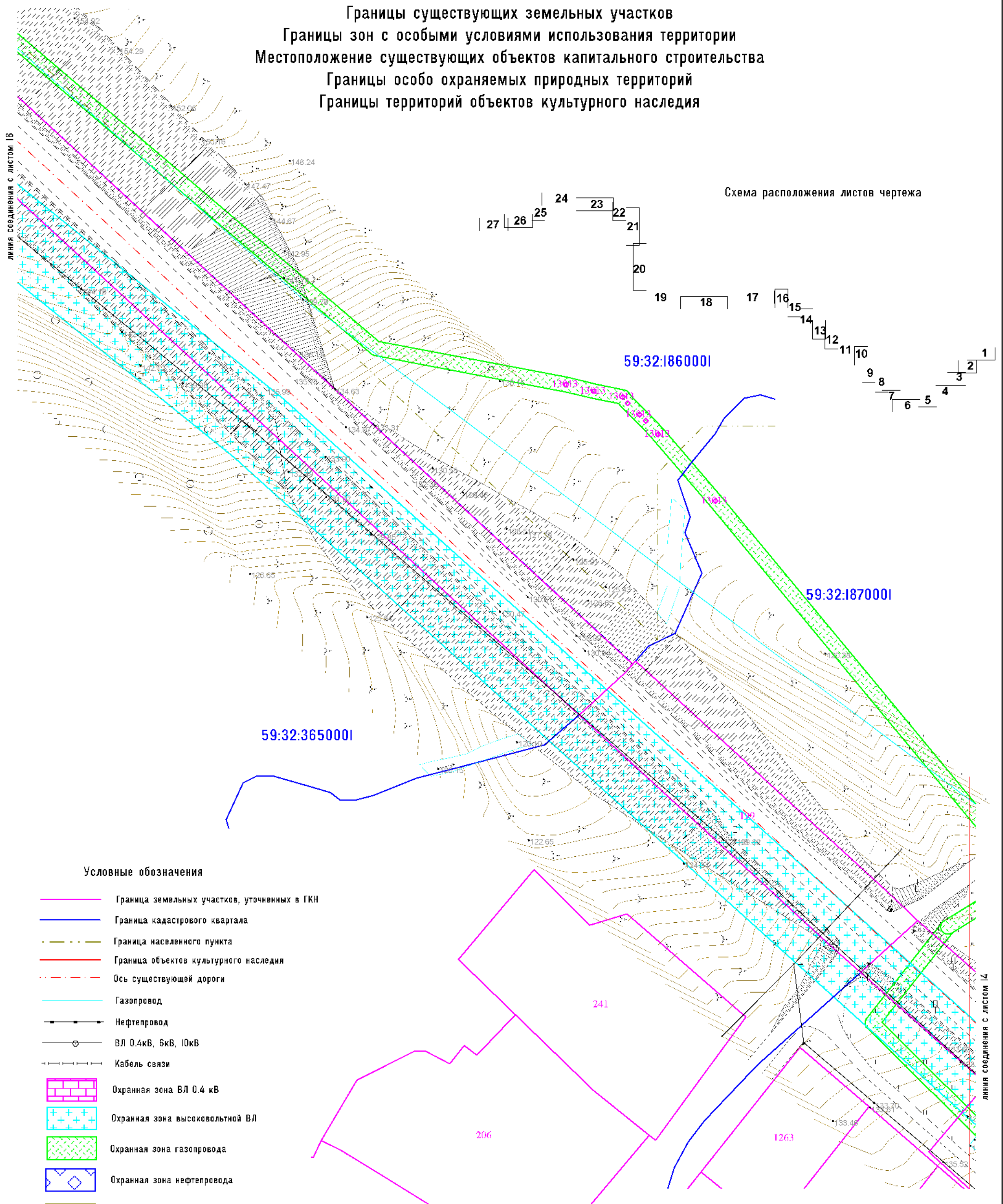
Границы существующих земельных участков
Границы зон с особыми условиями использования территории
Местоположение существующих объектов капитального строительства
Границы особо охраняемых природных территорий
Границы территорий объектов культурного наследия

Схема расположения листов чертежа



линия соединения с листом 16

линия соединения с листом 14



Условные обозначения

- Граница земельных участков, уточненных в ГКН
- Граница кадастрового квартала
- Граница населенного пункта
- Граница объектов культурного наследия
- Ось существующей дороги
- Газопровод
- Нефтепровод
- ВЛ 0.4кВ, 6кВ, 10кВ
- Кабель связи
- Охранная зона ВЛ 0.4 кВ
- Охранная зона высоковольтной ВЛ
- Охранная зона газопровода
- Охранная зона нефтепровода
- Придорожная полоса
- Объекты культурного наследия

:1231

Номер земельного участка, учтенного в ГКН

59:32:1840001

Номер кадастрового квартала

М 1:1000

Изм.	Кол.уч.	Лист	№ док	Подпись	Дата
Разработал		Ефимов Д.М.			04.19
Проверил		Евсеева Н.А.			04.19

Проект планировки и проект межевания части территории Фроловского сельского поселения Пермского муниципального района Пермского края, с целью размещения линейного объекта – автомобильная дорога Городская свалка – Жебрен.

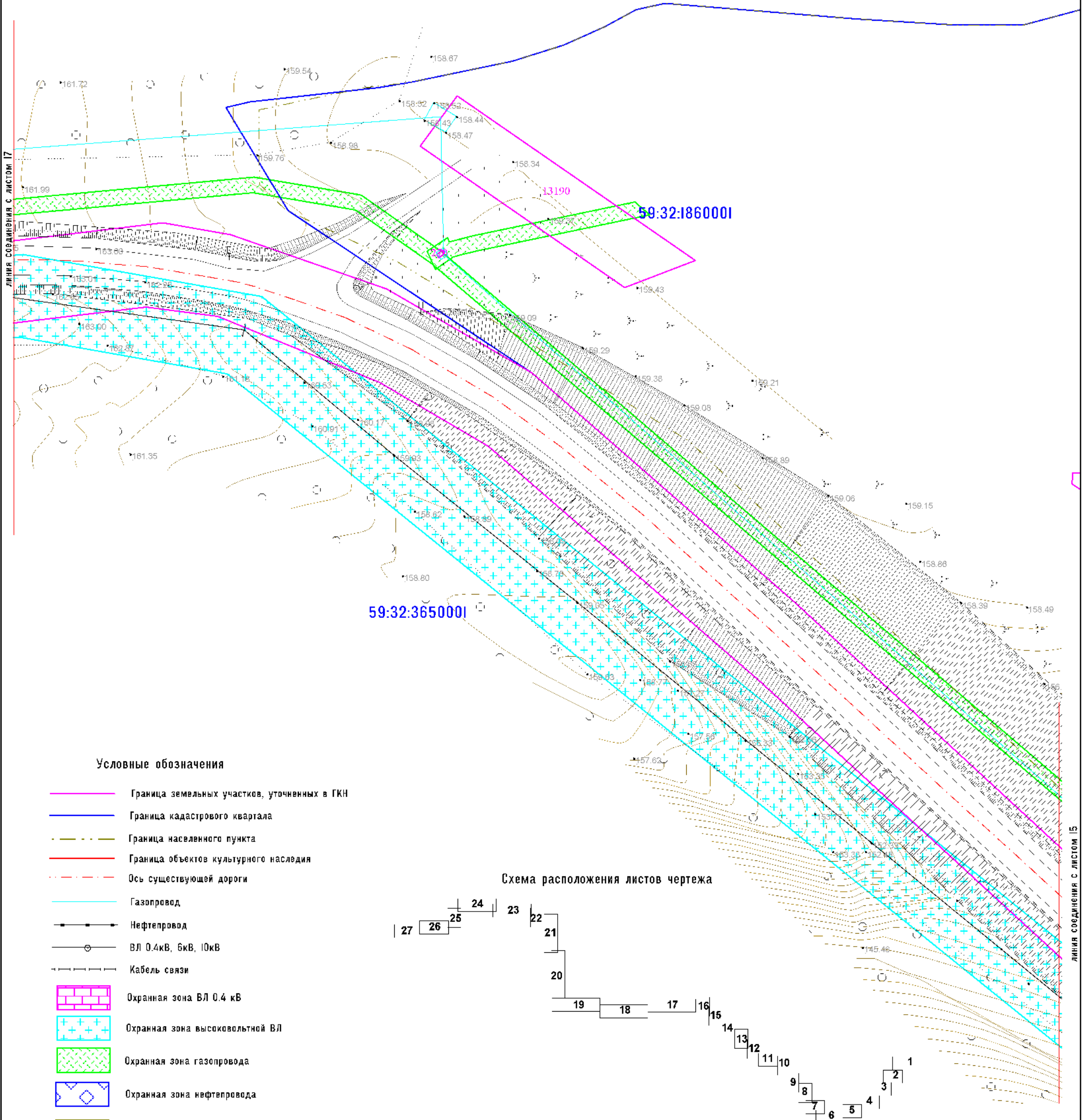
Проект межевания территории
Материалы по обоснованию

Стадия	Лист	Листов
П	15	27

Чертеж материалов по обоснованию
проекта межевания территории

000 "Землеустроитель"

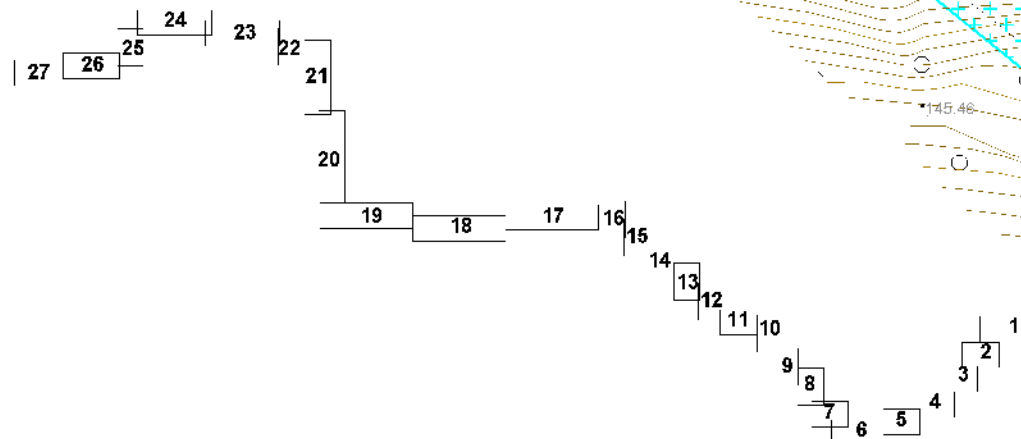
Границы существующих земельных участков
Границы зон с особыми условиями использования территории
Местоположение существующих объектов капитального строительства
Границы особо охраняемых природных территорий
Границы территорий объектов культурного наследия



Условные обозначения

- Граница земельных участков, уточненных в ГКН
- Граница кадастрового квартала
- - - Граница населенного пункта
- Граница объектов культурного наследия
- - - Ось существующей дороги
- Газопровод
- Нефтепровод
- ВЛ 0.4кВ, 6кВ, 10кВ
- Кабель связи
- Охранная зона ВЛ 0.4 кВ
- Охранная зона высоковольтной ВЛ
- Охранная зона газопровода
- Охранная зона нефтепровода
- Придорожная полоса
- Объекты культурного наследия

Схема расположения листов чертежа



:1231

Номер земельного участка, учтенного в ГКН

59:32:1840001

Номер кадастрового квартала

М 1:1000

						Проект планировки и проект межевания части территории Фроловского сельского поселения Пермского муниципального района Пермского края, с целью размещения линейного объекта – автомобильная дорога Городская свалка – Жебрен.				
Изм.	Кол.уч.	Лист	№ док	Подпись	Дата	Проект межевания территории		Стадия	Лист	Листов
						Материалы по обоснованию		П	16	27
						Чертеж материалов по обоснованию проекта межевания территории		000 "Землеустроитель"		


Границы существующих земельных участков
 Границы зон с особыми условиями использования территории
 Местоположение существующих объектов капитального строительства
 Границы особо охраняемых природных территорий
 Границы территорий объектов культурного наследия

Условные обозначения

-  Граница земельных участков, уточненных в ГКН
-  Граница кадастрового квартала
-  Граница населенного пункта
-  Граница объектов культурного наследия
-  Ось существующей дороги
-  Газопровод
-  Нефтепровод
-  ВЛ 0.4кВ, 6кВ, 10кВ
-  Кабель связи
-  Охранная зона ВЛ 0.4 кВ
-  Охранная зона высоковольтной ВЛ
-  Охранная зона газопровода
-  Охранная зона нефтепровода
-  Придорожная полоса
-  Объекты культурного наследия

1231 Номер земельного участка, уточненного в ГКН
 59:32:1840001 Номер кадастрового квартала

59:32:3650001



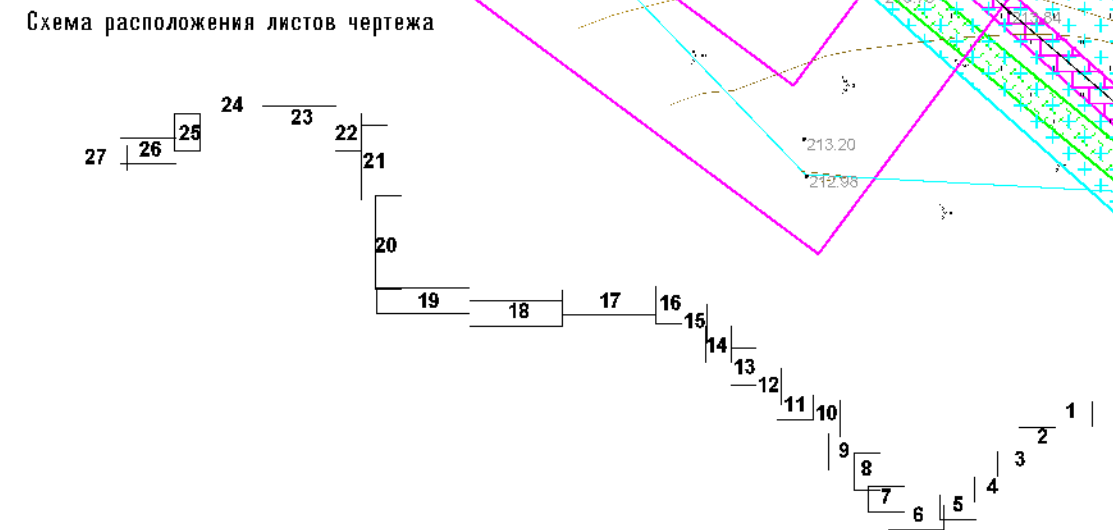
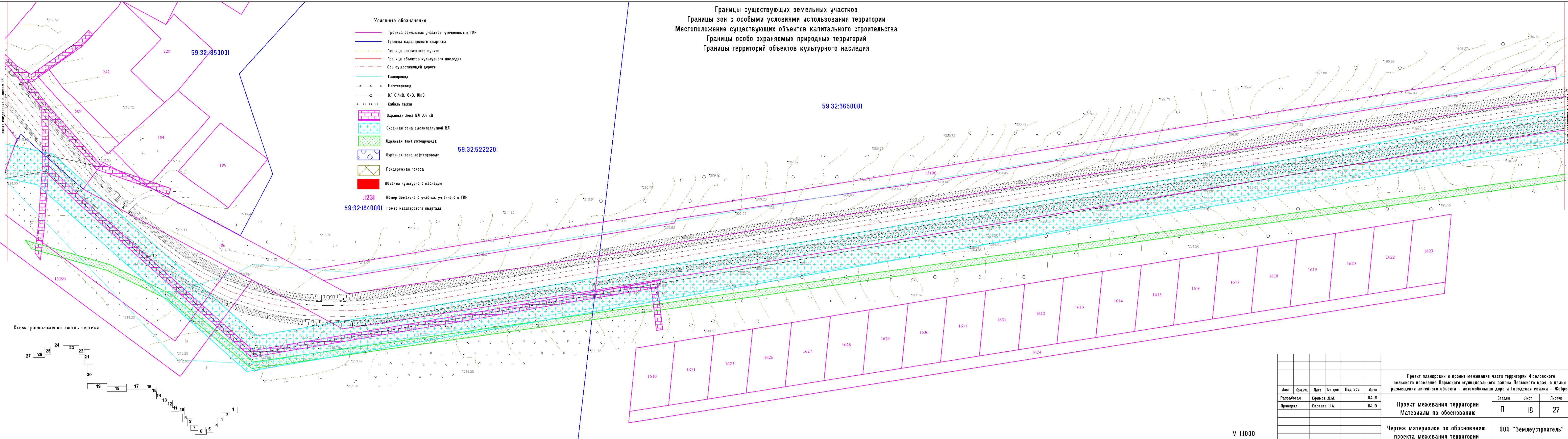
Проект планировки и проект межевания части территории Фроловского сельского поселения Периского муниципального района Периского края, с целью размещения линейного объекта – автомобильная дорога Городская свалка – Жибрек.					
Изм.	Кол.уч.	Лист	№ док	Подпись	Дата
				Ефимов Д.М.	04.19
Проверил				Евсеева Н.А.	04.19
Проект межевания территории Материалы по обоснованию				Студия	Лист
				П	17
Чертеж материалов по обоснованию проекта межевания территории				000 "Землеустроитель"	

М 1:1000

формат А4+5

Границы существующих земельных участков
 Границы зон с особыми условиями использования территории
 Местоположение существующих объектов капитального строительства
 Границы особо охраняемых природных территорий
 Границы территорий объектов культурного наследия

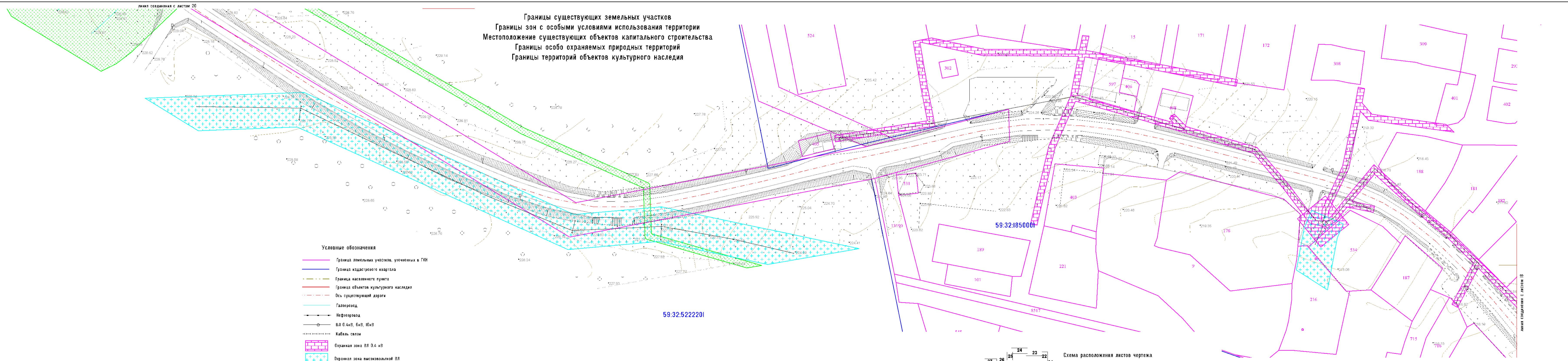
- Условные обозначения
- Граница земельных участков, уточненных в ГКН
 - Граница кадастрового квартала
 - Граница населенного пункта
 - Граница объектов культурного наследия
 - Ось существующей дороги
 - Газопровод
 - Нефтепровод
 - ВЛ 0.4кВ, 6кВ, 10кВ
 - Кабель связи
 - Охранная зона ВЛ 0.4 кВ
 - Охранная зона высоковольтной ВЛ
 - Охранная зона газопровода
 - Охранная зона нефтепровода
 - Придорожная полоса
 - Объекты культурного наследия
 - Номер земельного участка, уточненного в ГКН
 - Номер кадастрового квартала



М 1:1000

Проект планировки и проект межевания части территории Фроловского сельского поселения Периского муниципального района Пермского края, с целью размещения линейного объекта – автомобильная дорога Городская свалка – Жибрек.					
Изм.	Кол.уч.	Лист	№ док	Подпись	Дата
Разработал	Ефимов Д.М.				04.19
Проверил	Евсеева Н.А.				04.19
Проект межевания территории Материалы по обоснованию					
Чертеж материалов по обоснованию проекта межевания территории					
			П	18	27
			000 "Землеустроитель"		

Границы существующих земельных участков
 Границы зон с особыми условиями использования территории
 Местоположение существующих объектов капитального строительства
 Границы особо охраняемых природных территорий
 Границы территорий объектов культурного наследия



Условные обозначения

- Граница земельных участков, уточненных в ГИИ
- Граница кадастрового квартала
- Граница населенного пункта
- Граница объектов культурного наследия
- Ось существующей дороги
- Газопровод
- Нефтепровод
- ВЛ 0.4кВ, 6кВ, 10кВ
- Кабель связи
- Охранная зона ВЛ 0.4 кВ
- Охранная зона высоковольтной ВЛ
- Охранная зона газопровода
- Охранная зона нефтепровода
- Придорожная полоса
- Объекты культурного наследия
- :1231 Номер земельного участка, учтенного в ГИИ
- 59:32:1840001 Номер кадастрового квартала

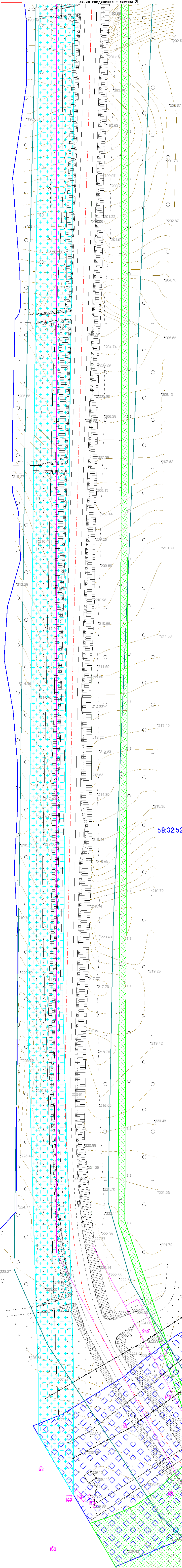
59:32:5222201



М 1:1000

Проект планировки и проект межевания части территории Фроловского сельского поселения Пермского муниципального района Пермского края, с целью размещения линейного объекта – автомобильная дорога Городская свалка – Жებрен.					
Изм.	Кол.уч.	Лист	№ док.	Подпись	Дата
Разработал	Ефимов Д.М.				04.19
Проверил	Евсеева Н.А.				04.19
Проект межевания территории					
Материалы по обоснованию					
Чертеж материалов по обоснованию					
проекта межевания территории					
Стадия	Лист	Листов			
П	19	27			
000 "Землеустроитель"					

Границы существующих земельных участков
 Границы зон с особыми условиями использования территории
 Местоположение существующих объектов капитального строительства
 Границы особо охраняемых природных территорий
 Границы территорий объектов культурного наследия



- Условные обозначения**
- Граница земельных участков, уточненных в ГКН
 - Граница кадастрового квартала
 - Граница населенного пункта
 - Граница объектов культурного наследия
 - - - Ось существующей дороги
 - Газопровод
 - Нефтепровод
 - ВЛ 0.4кВ, 6кВ, 10кВ
 - Кабель связи
 - Охранная зона ВЛ 0.4 кВ
 - Охранная зона высоковольтной ВЛ
 - Охранная зона газопровода
 - Охранная зона нефтепровода
 - Придорожная полоса
 - Объекты культурного наследия
- 1231 Номер земельного участка, учтенного в ГКН
59:32:1840001 Номер кадастрового квартала

59:32:5222201

Схема расположения листов чертежа



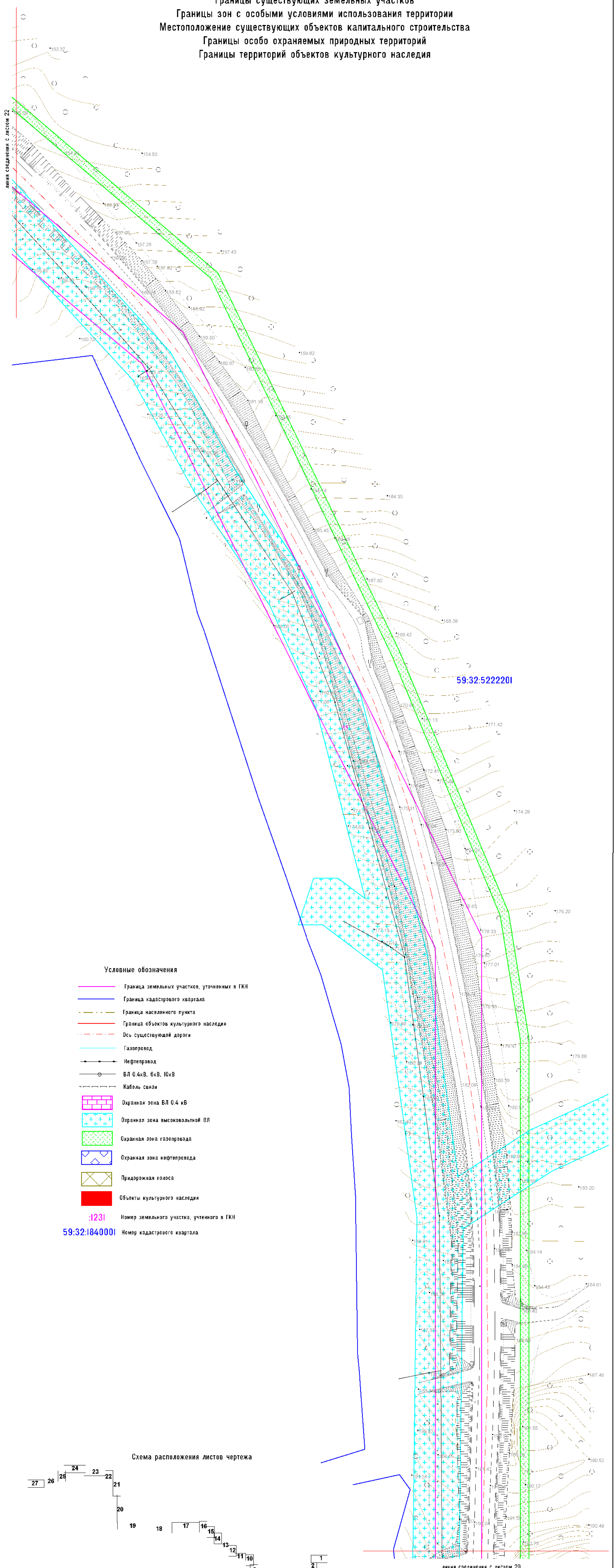
М 1:1000

Изм.	Колуч.	Лист	№ док.	Подпись	Дата
Разработал					04.19
Проверил					04.19

Проект планировки и проект межевания части территории Фроловского сельского поселения Пермского муниципального района Пермского края, с целью размещения линейного объекта – автомобильная дорога Городская свалка – Жибрель.			Стадия	Лист	Листов
			П	20	27
Чертеж материалов по обоснованию проекта межевания территории			ООО "Землеустроитель"		

формат А4+5

Границы существующих земельных участков
Границы зон с особыми условиями использования территории
Местоположение существующих объектов капитального строительства
Границы особо охраняемых природных территорий
Границы территорий объектов культурного наследия



59:32:522201

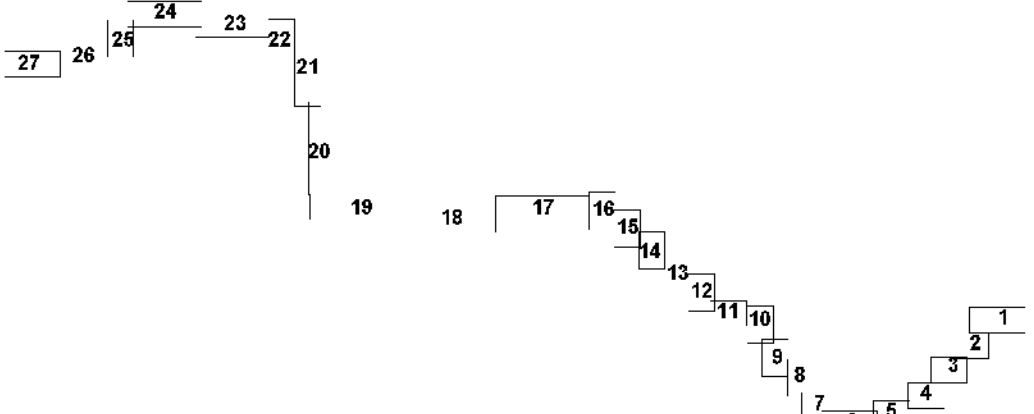
Условные обозначения

- Граница земельных участков, уточненных в ГКН
- Граница кадастрового квартала
- - - Граница населенного пункта
- Граница объектов культурного наследия
- - - Ось существующей дороги
- Газопровод
- Нефтепровод
- ВЛ 0,4кВ, 6кВ, 10кВ
- Кабель связи
- Охранная зона ВЛ 0,4 кВ
- Охранная зона высоковольтной ВЛ
- Охранная зона газопровода
- Охранная зона нефтепровода
- Придорожная полоса
- Объекты культурного наследия

:1231 Номер земельного участка, учтенного в ГКН

59:32:1840001 Номер кадастрового квартала

Схема расположения листов чертежа



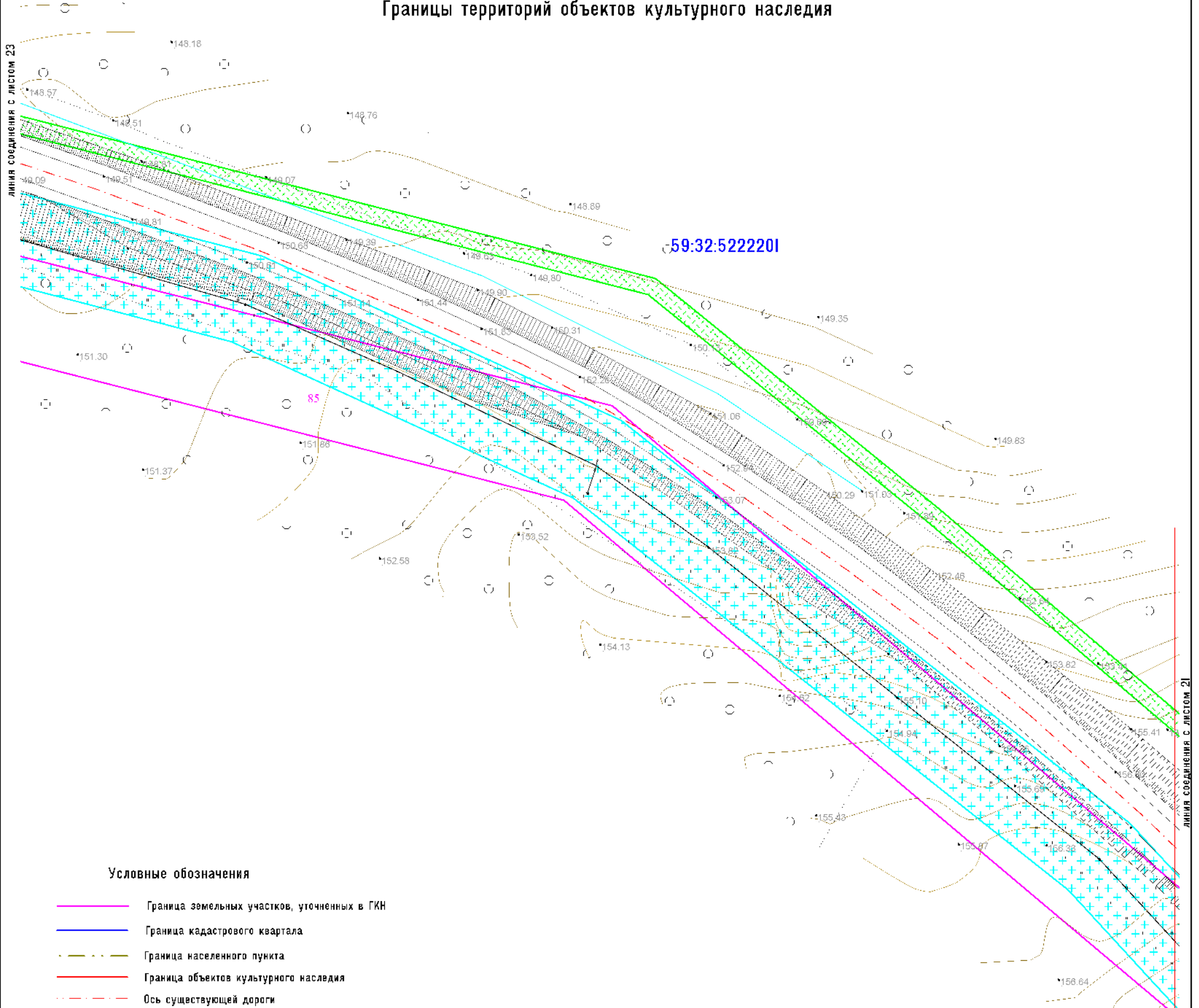
линия соединения с листом 20

M 1:1000

Изм.	Кол.уч.	Лист	№ док.	Подпись	Дата
Разработал				Ефимов Д.М.	04.19
Проверил				Евсеева Н.А.	04.19
Проект планировки и проект межевания части территории Фроловского сельского поселения Пермского муниципального района Пермского края, с целью размещения линейного объекта – автомобильная дорога Городская свалка – Жибрен.					
Проект межевания территории Материалы по обоснованию					
Чертеж материалов по обоснованию проекта межевания территории					
Стадия	Лист	Листов			
П	21	27			
000 "Землеустроитель"					

формат А4+4

Границы существующих земельных участков
Границы зон с особыми условиями использования территории
Местоположение существующих объектов капитального строительства
Границы особо охраняемых природных территорий
Границы территорий объектов культурного наследия



Условные обозначения

- Граница земельных участков, уточненных в ГКН
- Граница кадастрового квартала
- - - Граница населенного пункта
- Граница объектов культурного наследия
- - - Ось существующей дороги
- Газопровод
- Нефтепровод
- ВЛ 0.4кВ, 6кВ, 10кВ
- Кабель связи
- Охранная зона ВЛ 0.4 кВ
- Охранная зона высоковольтной ВЛ
- Охранная зона газопровода
- Охранная зона нефтепровода
- Придорожная полоса
- Объекты культурного наследия

:1231 Номер земельного участка, учтенного в ГКН

59:32:1840001 Номер кадастрового квартала



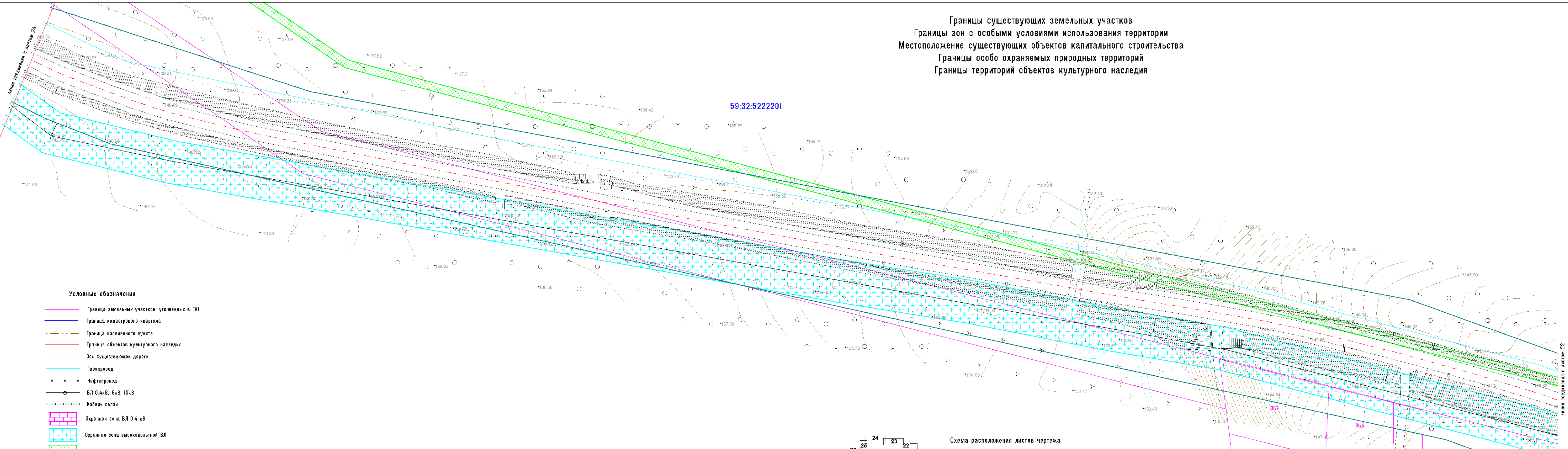
Схема расположения листов чертежа

М 1:1000

линия соединения с листом 20					
Проект планировки и проект межевания части территории Фроловского сельского поселения Пермского муниципального района Пермского края, с целью размещения линейного объекта – автомобильная дорога Городская свалка – Жебрен.					
Изм.	Кол.уч.	Лист	№ док	Подпись	Дата
Разработал		Ефимов Д.М.			04.19
Проверил		Евсеева Н.А.			04.19
Проект межевания территории				Стадия	Лист
Материалы по обоснованию				П	22
Чертеж материалов по обоснованию				000 "Землеустроитель"	
проекта межевания территории					

Границы существующих земельных участков
 Границы зон с особыми условиями использования территории
 Местоположение существующих объектов капитального строительства
 Границы особо охраняемых природных территорий
 Границы территорий объектов культурного наследия

59:32:5222201



Условные обозначения

- Граница земельных участков, уточненных в ГИИ
- Граница кадастрового квартала
- Граница населенного пункта
- Граница объектов культурного наследия
- - - Ось существующей дороги
- Газопровод
- Нефтепровод
- ВЛ 0.4кВ, 6кВ, 10кВ
- Кабель связи
- Охранная зона ВЛ 0.4 кВ
- Охранная зона высоковольтной ВЛ
- Охранная зона газопровода
- Охранная зона нефтепровода
- Придорожная полоса
- Объекты культурного наследия
- 1231 Номер земельного участка, учтенного в ГИИ
- 59:32:1840001 Номер кадастрового квартала

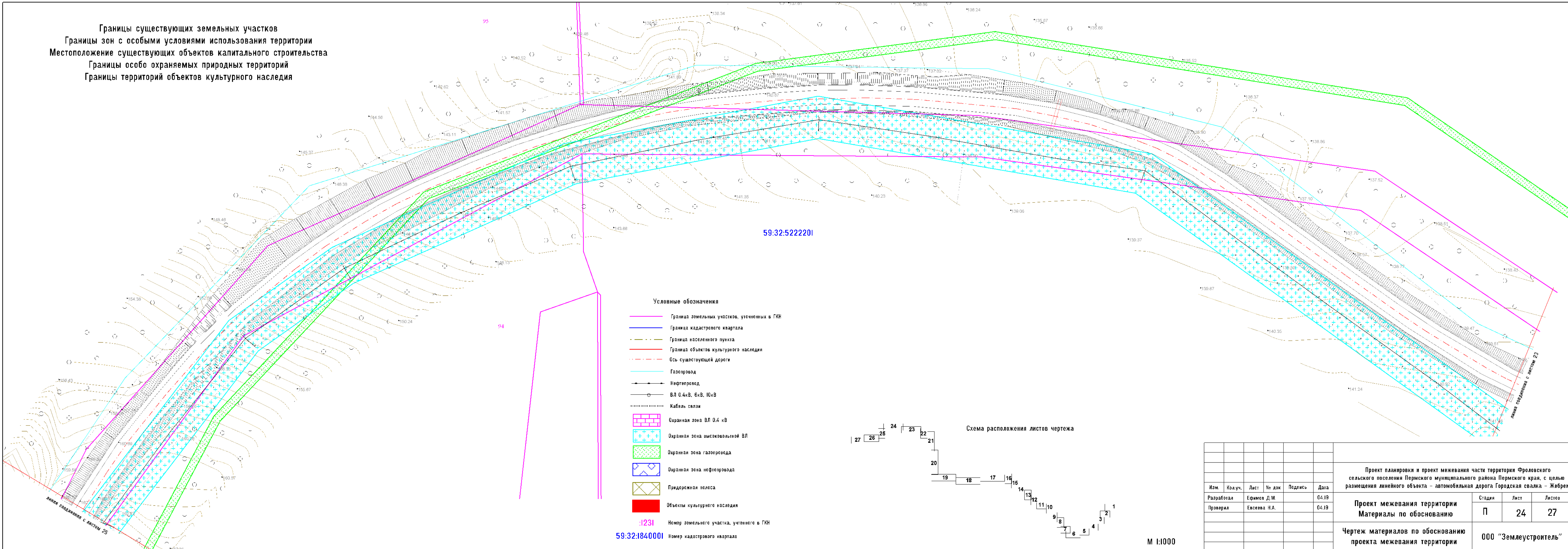
Схема расположения листов чертежа



М 1:1000

Проект планировки и проект межевания части территории Фроловского сельского поселения Пермского муниципального района Пермского края, с целью размещения линейного объекта – автомобильная дорога Городская свалка – Жибрен.					
Изм.	Кол.уч.	Лист	№ док	Подпись	Дата
Разработал	Ефимов Д.М.				04.19
Проверил	Евсеева Н.А.				04.19
Проект межевания территории			Стадия	Лист	Листов
Материалы по обоснованию			П	23	27
Чертеж материалов по обоснованию проекта межевания территории			ООО "Землеустроитель"		

Границы существующих земельных участков
 Границы зон с особыми условиями использования территории
 Местоположение существующих объектов капитального строительства
 Границы особо охраняемых природных территорий
 Границы территорий объектов культурного наследия



- Условные обозначения**
- Граница земельных участков, учтенных в ГКН
 - Граница кадастрового квартала
 - Граница населенного пункта
 - Граница объектов культурного наследия
 - - - Ось существующей дороги
 - Газопровод
 - Нефтепровод
 - ВЛ 0.4кВ, 6кВ, 10кВ
 - Кабель связи
 - Охранная зона ВЛ 0.4 кВ
 - Охранная зона высоковольтной ВЛ
 - Охранная зона газопровода
 - Охранная зона нефтепровода
 - Придорожная полоса
 - Объекты культурного наследия
 - 1231 Номер земельного участка, учтенного в ГКН
 - 59:32:1840001 Номер кадастрового квартала



М 1:1000

Изм.	Кол.уч.	Лист	№ док.	Подпись	Дата
Разработал	Ермилов Д.М.				04.19
Проверил	Евсеева Н.А.				04.19

Проект планировки и проект межевания части территории Фроловского сельского поселения Пермского муниципального района Пермского края, с целью размещения линейного объекта – автомобильная дорога Городская свалка – Жебрен.					
Проект межевания территории Материалы по обоснованию			Стадия	Лист	Листов
Чертеж материалов по обоснованию проекта межевания территории			П	24	27
ООО "Землеустроитель"					

Границы существующих земельных участков
 Границы зон с особыми условиями использования территории
 Местоположение существующих объектов капитального строительства
 Границы особо охраняемых природных территорий
 Границы территорий объектов культурного наследия

Условные обозначения

-  Граница земельных участков, уточненных в ГКН
-  Граница кадастрового квартала
-  Граница населенного пункта
-  Граница объектов культурного наследия
-  Ось существующей дороги
-  Газопровод
-  Нефтепровод
-  ВЛ 0.4кВ, 6кВ, 10кВ
-  Кабель связи
-  Охранная зона ВЛ 0.4 кВ
-  Охранная зона высоковольтной ВЛ
-  Охранная зона газопровода
-  Охранная зона нефтепровода
-  Придорожная полоса
-  Объекты культурного наследия

1231 Номер земельного участка, учтенного в ГКН

59:32:1840001 Номер кадастрового квартала

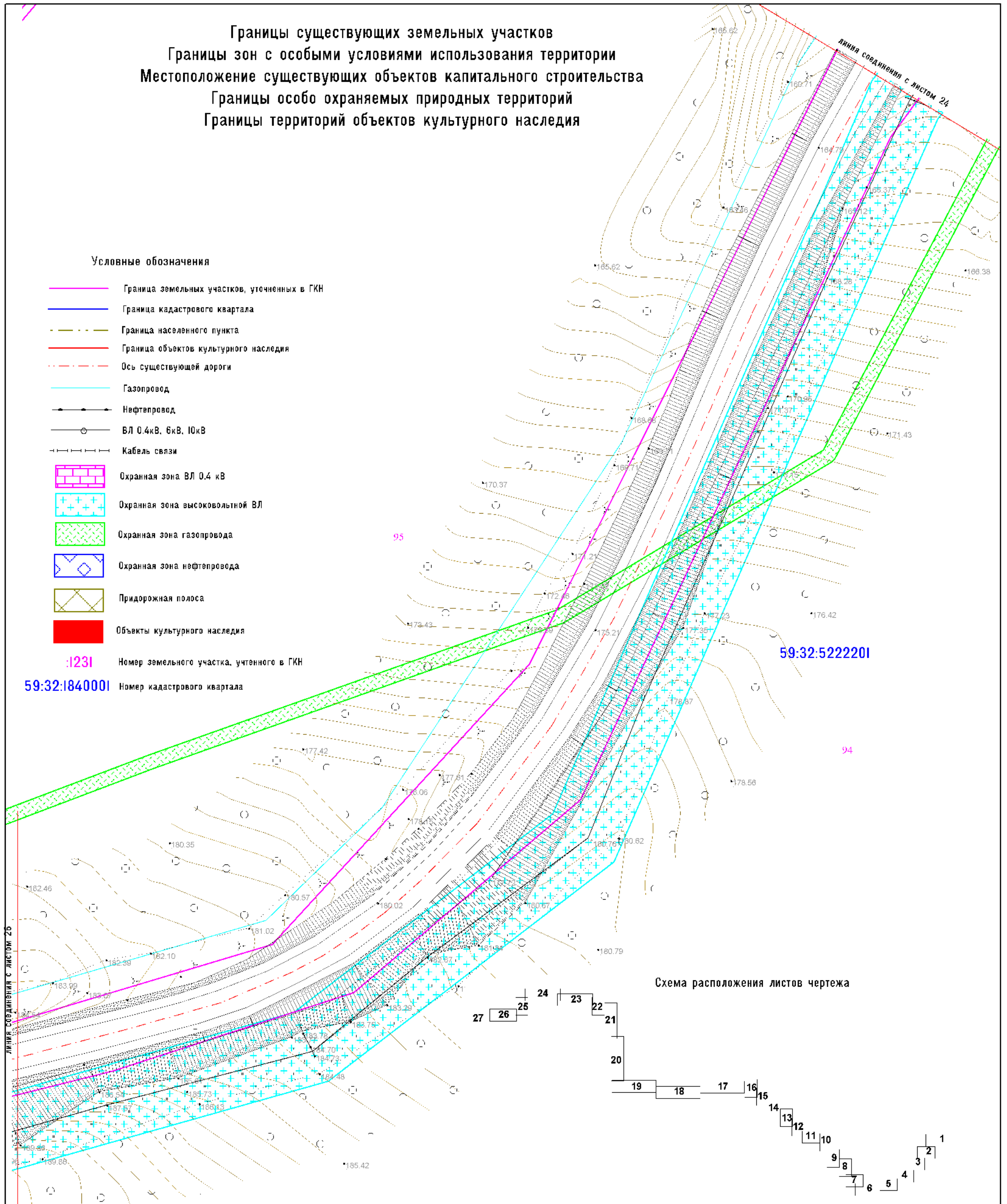
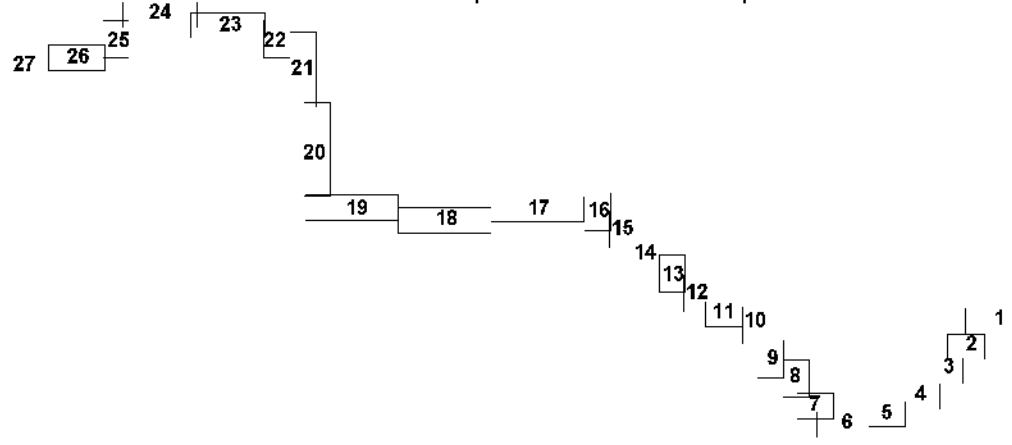


Схема расположения листов чертежа



М 1:1000

Изм.	Кол.уч.	Лист	№ док	Подпись	Дата	Проект планировки и проект межевания части территории Фроловского сельского поселения Пермского муниципального района Пермского края, с целью размещения линейного объекта – автомобильная дорога Городская свалка – Жебрен.			
Разработал		Ефимов Д.М.			04.19	Проект межевания территории Материалы по обоснованию	Стадия	Лист	Листов
Проверил		Евсеева Н.А.			04.19		П	25	27
						Чертеж материалов по обоснованию проекта межевания территории	000 "Землеустроитель"		

формат А4+2

Границы существующих земельных участков
Границы зон с особыми условиями использования территории
Местоположение существующих объектов капитального строительства
Границы особо охраняемых природных территорий
Границы территорий объектов культурного наследия

Условные обозначения

-  Граница земельных участков, уточненных в ГКН
-  Граница кадастрового квартала
-  Граница населенного пункта
-  Граница объектов культурного наследия
-  Ось существующей дороги
-  Газопровод
-  Нефтепровод
-  ВЛ 0.4кВ, 6кВ, 10кВ
-  Кабель связи
-  Охранная зона ВЛ 0.4 кВ
-  Охранная зона высоковольтной ВЛ
-  Охранная зона газопровода
-  Охранная зона нефтепровода
-  Придорожная полоса
-  Объекты культурного наследия

:1231 Номер земельного участка, учтенного в ГКН
59:32:1840001 Номер кадастрового квартала

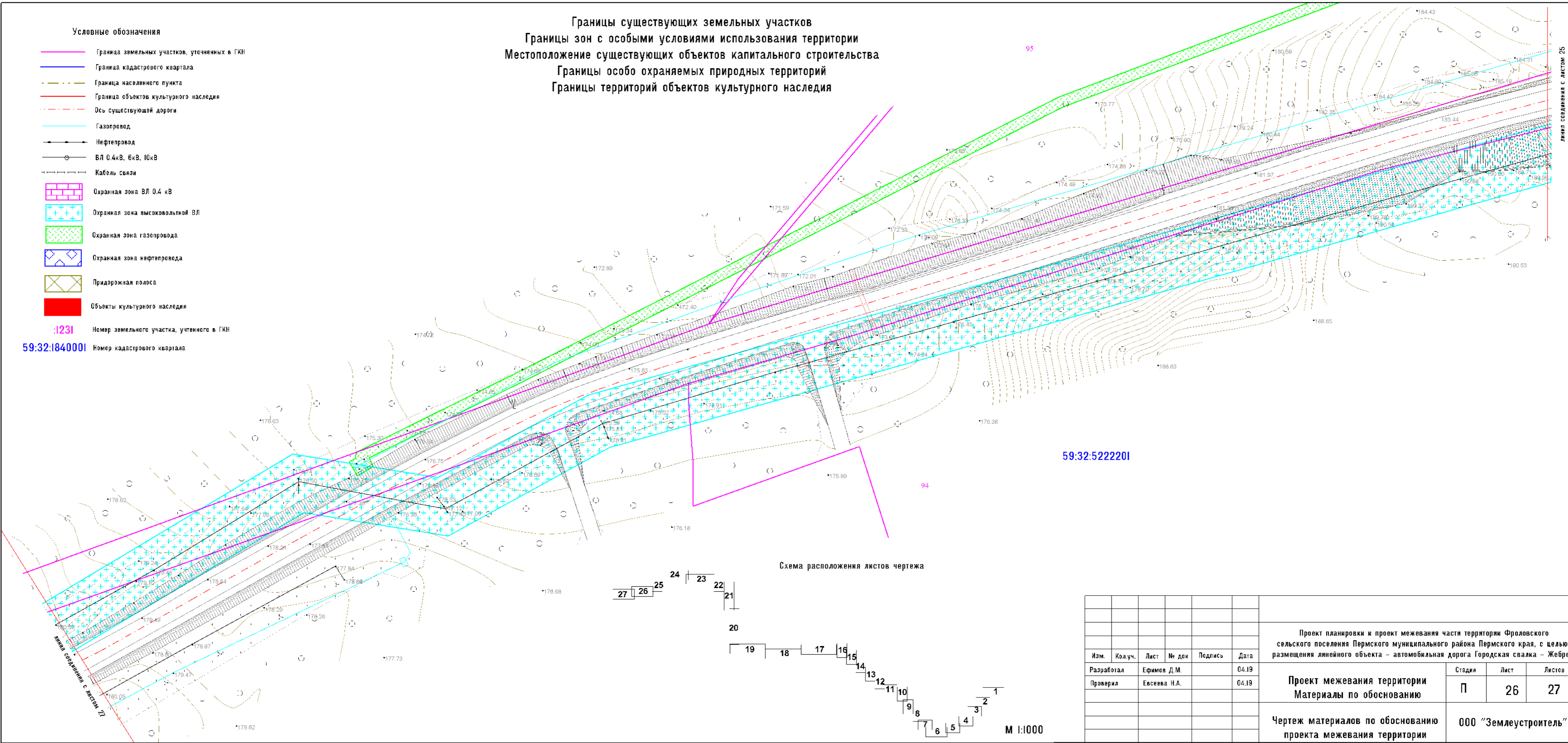
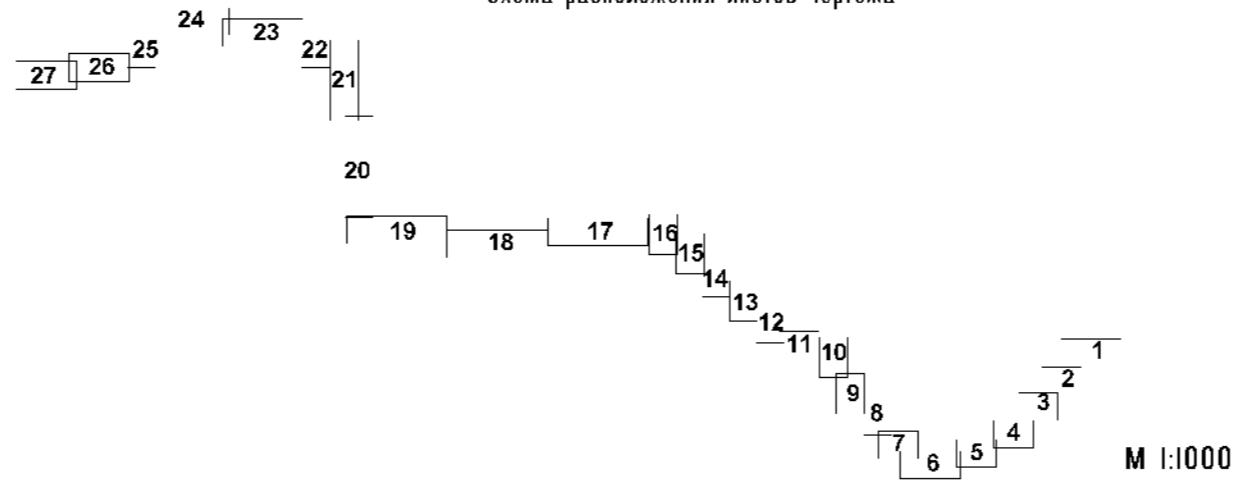



Схема расположения листов чертежа



Изм.	Кол.уч.	Лист	№ док	Подпись	Дата	Проект планировки и проект межевания части территории Фроловского сельского поселения Пермского муниципального района Пермского края, с целью размещения линейного объекта – автомобильная дорога Городская свалка – Жебрен.			
Разработал	Ефимов Д.М.				04.19	Проект межевания территории Материалы по обоснованию	Стадия	Лист	Листов
Проверил	Евсеева Н.А.				04.19		П	26	27
						Чертеж материалов по обоснованию проекта межевания территории	000 "Землеустроитель"		

Границы существующих земельных участков
 Границы зон с особыми условиями использования территории
 Местоположение существующих объектов капитального строительства
 Границы особо охраняемых природных территорий
 Границы территорий объектов культурного наследия



Условные обозначения

- Граница земельных участков, уточненных в ГИИ
- Граница кадастрового квартала
- - - Граница населенного пункта
- - - Граница объектов культурного наследия
- - - Ось существующей дороги
- Газопровод
- Нефтепровод
- ВЛ 0.4кВ, 6кВ, 10кВ
- Кабель связи
- Охранная зона ВЛ 0.4 кВ
- Охранная зона высоковольтной ВЛ
- Охранная зона газопровода
- Охранная зона нефтепровода
- Придорожная полоса
- Объекты культурного наследия

:1231 Номер земельного участка, уточненного в ГИИ
59:32:1840001 Номер кадастрового квартала



М 1:1000

Изм.	Кол.уч.	Лист	№ док	Подпись	Дата
Разработал		Ефимов Д.М.			04.19
Проверил		Евсеева Н.А.			04.19

Проект планировки и проект межевания части территории Фроловского сельского поселения Пермского муниципального района Пермского края, с целью размещения линейного объекта – автомобильная дорога Городская свалка – Жебрен.			
Проект межевания территории Материалы по обоснованию	Стадия	Лист	Листов
	П	27	27
Чертеж материалов по обоснованию проекта межевания территории		ООО "Землеустроитель"	