



**КОМИТЕТ ИМУЩЕСТВЕННЫХ ОТНОШЕНИЙ
АДМИНИСТРАЦИИ ПЕРМСКОГО МУНИЦИПАЛЬНОГО РАЙОНА**

РЕШЕНИЕ № 662
о размещении объектов № _____

Пермский край
Пермский район

02.09.2019

Комитет имущественных отношений администрации Пермского муниципального района разрешает Открытому акционерному обществу «Межрегиональная распределительная сетевая компания Урала» (ИНН 6671163413, ОГРН 1056604000970, почтовый адрес: 614016, г. Пермь, ул. Камчатовская, д. 26)

размещение объекта «Реконструкция ТП-7166 (замена на КТПП-630/6/0,4 кВ), переключение ВЛ 6 кВ, переключение ЛЭП 0,4 кВ, оборудование учета э/э; Строительство ВЛ 0,4 кВ от ТП-7166, входящих в ЭСК ПС 110/10/6 кВ Первомайская, для электроснабжения здания склада по адресу: Пермский край, Пермский район, Савинское с/п, д. Хмели ш. Космонавтов, дом № 314 (кадастровый номер земельного участка 59:32:1790001:2334)»

на землях государственная собственность на которые не разграничена

на срок бессрочно

Местоположение: Пермский край, Пермский район, Савинское с/п, д. Хмели, ш. Космонавтов

Приложение: схема предполагаемых к использованию земель или части земельного участка.

Председатель комитета
имущественных отношений
администрации Пермского
муниципального района



(Подпись, печать)

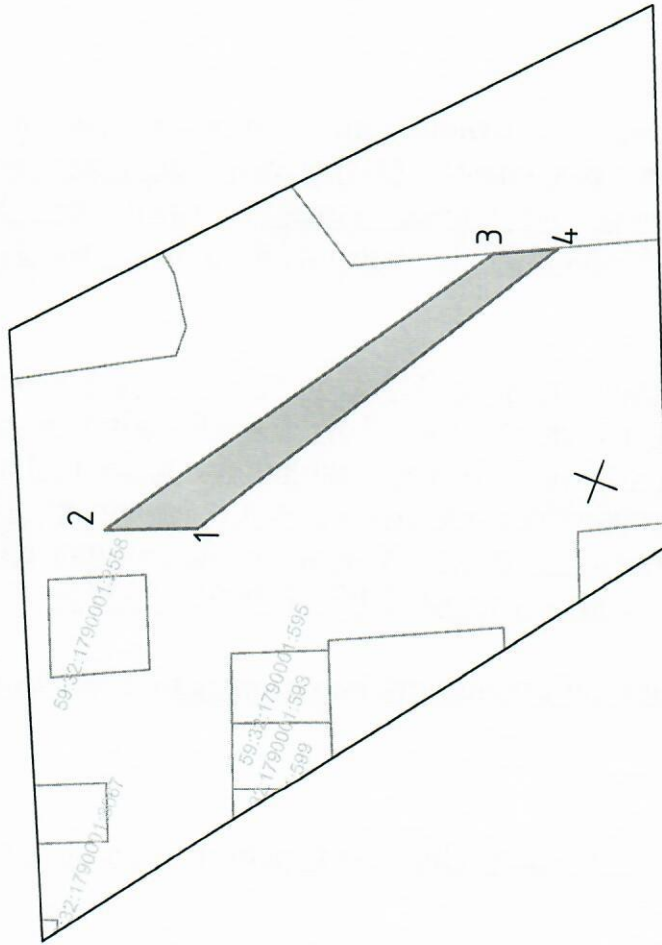
Г.В. Мюресов

Схема предполагаемых к использованию земель или части земельного участка

Объект: «Реконструкция ТП-7166 (замена на КТПП-630/6/0,4 кВ), переклечение ВЛ 6 кВ, переключение ЛЭП 0,4 кВ, оборудование учета э/э; Строительство ВЛ 0,4 кВ от ТП-7166, входящих в ЭСК ПС 110/10/6 кВ Первомайская, для электроснабжения здания склада по адресу: Пермский край, Пермский район, Сабинское с/п, д. Хмели, ш. Космонавтов, дом № 314 (кад. номер зем. участка 59:32:1790001:2334)»
Площадь земель: 90,5 кв.м.

Местоположение объекта: Пермский край, Пермский район, Сабинское с/п, д. Хмели, ш. Космонавтов
Категория земель: Земли населенных пунктов.




Вид разрешенного использования:




Каталог координат, м (Система координат МСК-59)			
№	X	Y	Уч. 1
1	2223437.7752	511323.6077	
2	2223435.4814	511329.3484	
3	2223461.7258	511311.6244	
4	2223463.5208	511307.7586	

Примечание:
1. Масштаб М1:500;
2. Система координат МСК-59.

Условные обозначения

-  - граница земель, предполагаемых к использованию
-  - граница кадастрового квартала
-  - граница смежного земельного участка
- 59:01:3911632:75 - кадастровый номер земельного участка
- 59:01:3911632 - кадастровый номер кадастрового квартала
- - характерная точка границы, сведения о которой позволяют однозначно определить ее положение на местности



Заявитель: Дюжикова Н.В. (По доверенности № 59 АА 2981435)

М.П.

(для юридических лиц и индивидуальных предпринимателей)

(подпись, расшифровка подписи)
Верно