



**КОМИТЕТ ИМУЩЕСТВЕННЫХ ОТНОШЕНИЙ
АДМИНИСТРАЦИИ ПЕРМСКОГО МУНИЦИПАЛЬНОГО РАЙОНА**

РЕШЕНИЕ

о размещении объектов № 614

Пермский край
Пермский район

26.08.2019

Комитет имущественных отношений администрации Пермского муниципального района разрешает Акционерному обществу «Газпром газораспределение Пермь» (ИНН 5902183841, ОГРН 1025900512670, почтовый адрес: 614000, г. Пермь, ул. Петропавловская, 43)

размещение объекта «газопровод давлением до 0,6 Мпа, для размещения которого не требуется разрешение на строительство»

на землях государственная собственность на которые не разграничена

на срок 1 год с 26.08.2019 г. по 25.08.2020 г.

Местоположение: Пермский край, Пермский район, Култаевское с/п, с. Култаево, к участку с кадастровым номером 59:32:0680001:4725

Приложение: схема предполагаемых к использованию земель или части земельного участка.

Председатель комитета
имущественных отношений
администрации Пермского
муниципального района

(подпись, печать)

Г.В. Мюресов



Схема предполагаемых к использованию земель или части земельного участка

Каталог координат, м

Объект: Газопровод давлением до 0,6 МПа, для размещения которого не требуется разрешения на строительство

Местоположение: расположенных по адресу: Пермский край, Пермский район, с/пос. Култаевское, с. Култаево, к.уч. с кад. 59:32:0680001:4725

Площадь земель или части земельного участка, кв.м.: 681








Категория земель: земли населенных пунктов

Вид разрешенного использования: -

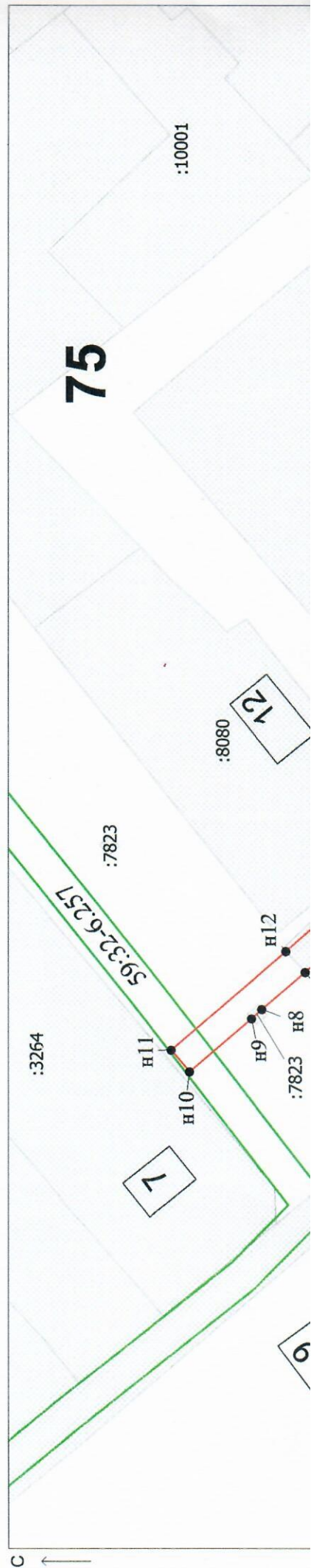
Описание границ смежных землепользователей:

- От точки н1 до точки н4 - земельный участок с кадастровым номером 59:32:0680001:7823
- От точки н4 до точки н6 - земельный участок с кадастровым номером 59:32:0680001:186
- От точки н6 до точки н7 - земельный участок с кадастровым номером 59:32:0680001:7823
- От точки н7 до точки н8 - земли общего пользования
- От точки н8 до точки н9 - земельный участок с кадастровым номером 59:32:0680001:7823
- От точки н9 до точки н12 - земли общего пользования
- От точки н12 до точки н17 - земельный участок с кадастровым номером 59:32:0680001:7823
- От точки н17 до точки н22 - земли общего пользования
- От точки н22 до точки н23 - земельный участок с кадастровым номером 59:32:0680001:7620
- От точки н23 до точки н24 - земли общего пользования
- От точки н24 до точки н26 - земельный участок с кадастровым номером 59:32:0680001:10102
- От точки н26 до точки н1 - земли общего пользования

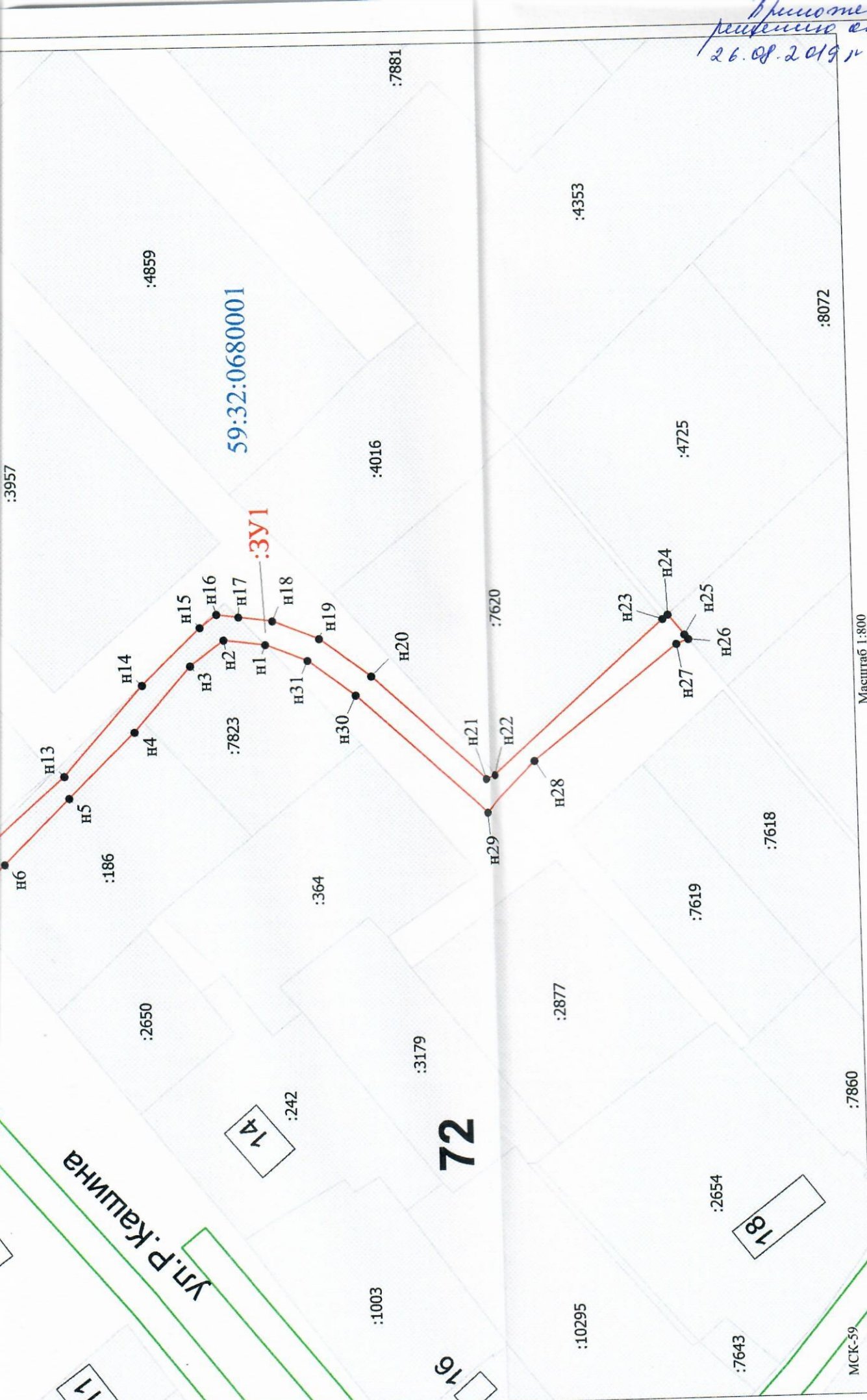
Условные обозначения:

-  - предполагаемый участок земель, на которых планируется размещение объекта
-  - границы и номер земельного участка, сведения о которых внесены в ГКН
-  - границы и номер объекта капитального строительства, сведения о которых внесены в ГКН
-  - граница кадастрового квартала
-  59.32.2.857 - зоны с особыми условиями использования территории, сведения о которых внесены в ГКН
-  3У1 - обозначение запрашиваемого земельного участка
-  н1 - характерная точка грани земель или части земельного участка
- 59:32:0680001 - номер кадастрового квартала

№ точки границы	X	Y
н1	505421.34	2214853.64
н2	505428.15	2214854.58
н3	505433.68	2214850.44
н4	505443.01	2214839.87
н5	505453.84	2214829.22
н6	505464.61	2214818.63
н7	505471.80	2214812.30
н8	505478.00	2214806.92
н9	505479.52	2214805.61
н10	505488.44	2214797.95
н11	505491.05	2214801.05
н12	505474.52	2214815.24
н13	505454.59	2214832.79
н14	505441.65	2214847.47
н15	505432.00	2214856.68
н16	505429.27	2214858.76
н17	505425.68	2214858.27
н18	505420.07	2214857.51
н19	505412.48	2214854.47
н20	505404.11	2214848.27
н21	505385.48	2214831.20
н22	505383.78	2214831.80
н23	505355.62	2214856.52
н24	505354.74	2214857.19
н25	505352.11	2214853.90
н26	505351.47	2214853.10
н27	505353.48	2214852.35
н28	505377.17	2214833.97
н29	505385.34	2214825.67
н30	505406.66	2214845.18
н31	505414.45	2214850.96
н1	505421.34	2214853.64



Приложение к
решению от
26.08.2019 № 0614



Масштаб 1:800

Заявитель: _____ / Егошина И. В.
МП (подпись, расшифровка подписи)

МП
(для юридических лиц
и индивидуальных предпринимателей)