



**КОМИТЕТ ИМУЩЕСТВЕННЫХ ОТНОШЕНИЙ
АДМИНИСТРАЦИИ ПЕРМСКОГО МУНИЦИПАЛЬНОГО РАЙОНА**

РЕШЕНИЕ

о размещении объектов № 590

Пермский край
Пермский район

20.08.2019

Комитет имущественных отношений администрации Пермского муниципального района разрешает Открытому акционерному обществу «Межрегиональная распределительная сетевая компания Урала» (ИНН 6671163413, ОГРН 1056604000970, почтовый адрес: 614017, г. Пермь, ул. Инженерная, д. 17)

размещение объекта «Строительство КТП-400/10/0,4 кВ с трансформатором 100 кВА, ВЛ 10 кВ, ВЛ 0,4 кВ. Реконструкция КВЛ 10 кВ Речка ПС 110 кВ Протасы для электроснабжения шести объектов для жилищного строительства по адресу: Пермский край, Пермский район, Култаевское с/п, д. Валеваи (4500053368)»

на землях государственная собственность на которые не разграничена

на срок бессрочно

Местоположение: Пермский край, Пермский район, Култаевское с/п, д. Ключики

Приложение: схема предполагаемых к использованию земель или части земельного участка.

Председатель комитета
имущественных отношений
администрации Пермского
муниципального района



(подпись, печать)

Г.В. Мюресов

Схема предполагаемых к использованию земель или части земельного участка

Объект: «Строительство КТП-400/10/0,4 кВ с трансформатором 100 кВА, ВЛ 10 кВ, ВЛ 0,4 кВ. Реконструкция КВЛ 10 кВ Речка ПС 110 кВ Протасы для электрообеспечения шести объектов для жилищного строительства по адресу: Пермский край, Пермский район, Култаевское с/п, д. Валевая (4500053368)»

Местоположение: Пермский край, Пермский район, Култаевское с/п, д. Ключики




Площадь земель или части земельного участка, кв.м.: 3100

Категория земель: Земли населённых пунктов

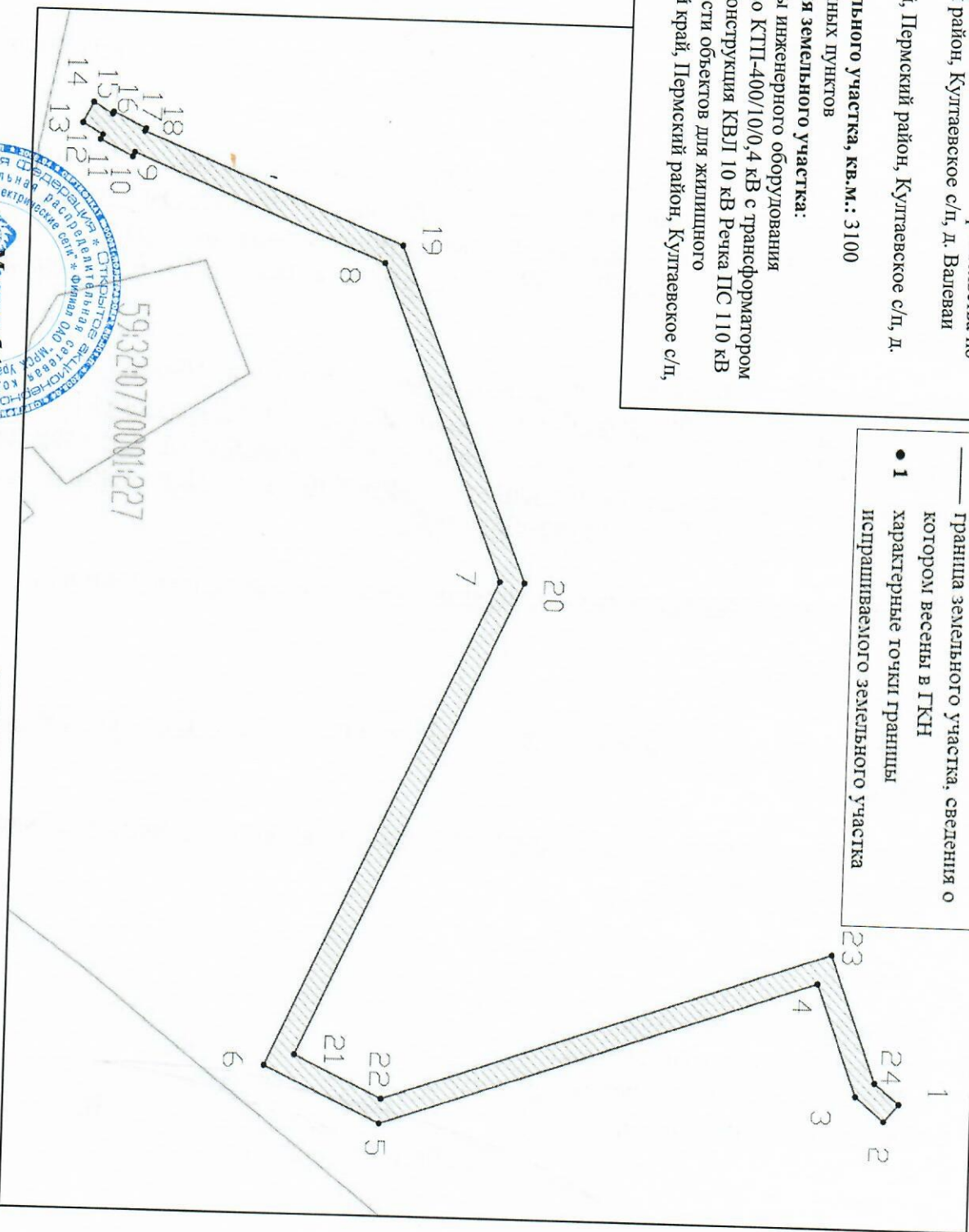
Вид разрешенного использования земельного участка:
Цель использования: под объекты инженерного оборудования

Электрообеспечения («Строительство КТП-400/10/0,4 кВ с трансформатором 100 кВА, ВЛ 10 кВ, ВЛ 0,4 кВ. Реконструкция КВЛ 10 кВ Речка ПС 110 кВ Протасы для электрообеспечения шести объектов для жилищного строительства по адресу: Пермский край, Пермский район, Култаевское с/п, д. Валевая (4500053368)»)

Условные обозначения:

-  предполагаемые к использованию земли
-  границы земельного участка, сведения о котором внесены в ГКН
-  1 характерные точки границы испрашиваемого земельного участка

Координаты	
№	X Y
1	2202794,04 493797,09
2	2202798,71 493793,17
3	2202792,31 493785,48
4	2202763,42 493774,54
5	2202802,93 493658,80
6	2202788,51 493627,78
7	2202661,85 493686,65
8	2202581,08 493653,27
9	2202554,95 493585,59
10	2202556,06 493585,09
11	2202551,94 493576,35
12	2202550,75 493576,89
13	2202547,70 493571,56
14	2202542,34 493574,27
15	2202545,26 493579,36
16	2202544,65 493579,64
17	2202548,77 493588,36
18	2202549,47 493588,05
19	2202576,41 493657,83
20	2202661,99 493693,20
21	2202785,61 493635,75
22	2202796,48 493659,14
23	2202755,87 493778,09
24	2202788,71 493790,52
1	2202794,04 493797,09



Заявитель: **О.А. Субботин**

Описание границ смежных земельных пользователей:
1-1 неразграниченный зем.участок