



**КОМИТЕТ ИМУЩЕСТВЕННЫХ ОТНОШЕНИЙ
АДМИНИСТРАЦИИ ПЕРМСКОГО МУНИЦИПАЛЬНОГО РАЙОНА**

РЕШЕНИЕ
о размещении объектов № 557

Пермский край
Пермский район

08.08.2019

Комитет имущественных отношений администрации Пермского муниципального района разрешает Акционерному обществу «Газпром газораспределение Пермь» (ИНН 5902183841, ОГРН 2125902017723, почтовый адрес: 614000, г. Пермь, ул. Петропавловская, 43)

размещение объекта «газопровод давлением до 0,6 Мпа, для размещения которого не требуется разрешение на строительство к участку по адресу: р-н Пермский, д. Мураши, ул. Победы, 10»

на землях государственная собственность на которые не разграничена

на срок 1 год с 08.08.2019 г. по 07.08.2020 г.

Местоположение: Пермский край, Пермский район, с. Нижние Муллы.

Приложение: схема предполагаемых к использованию земель или части земельного участка.

Председатель комитета имущественных
отношений администрации Пермского
муниципального района

Г.В. Мюресов

(подпись, печать)



Схема предполагаемых к использованию земель или части земельного участка

Объект: Газопровод давлением до 0,6 Мпа, для размещения которого не требуется разрешения на строительство к участку по адресу: р-н Пермский, д. Мураши, ул. Победы, 10
 Местоположение: расположенных по адресу: Пермский край, Пермский район, с. Нижние Мулды

Площадь земель или части земельного участка, кв.м.: 83

Категория земель: земли населенных пунктов

Вид разрешенного использования: -

Описание границ смежных землепользователей:

От точки н1 до точки н2 - земельный участок с кадастровым номером 59:32:1400001:592








От точки н2 до точки н3 - земли общего пользования

От точки н3 до точки н4 - земельный участок с кадастровым номером 59:32:0000000:13388

От точки н4 до точки н7 - земельный участок с кадастровым номером 59:32:0000000:13038

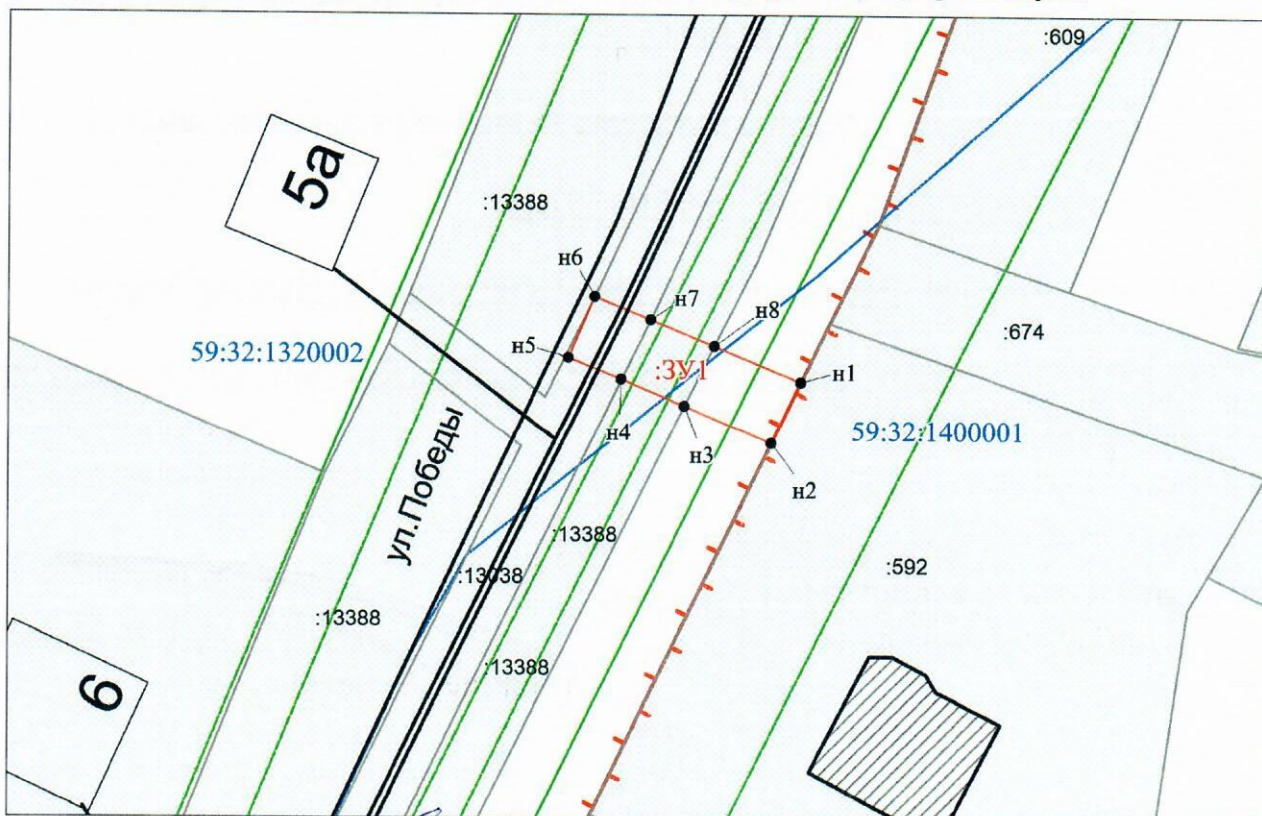
От точки н7 до точки н8 - земельный участок с кадастровым номером 59:32:0000000:13388

От точки н8 до точки н1 - земли общего пользования **Условные обозначения:**

- | | | | |
|---|--|---|---|
|  | - предполагаемый участок земель, на которых планируется размещение объекта |  | - зоны с особыми условиями использования территории, сведения о которых внесены в ГКН |
|  | - границы и номер земельного участка, сведения о которых внесены в ГКН |  | - обозначение запрашиваемого земельного участка |
|  | - границы и номер объекта капитального строительства, сведения о которых внесены в ГКН |  | - характерная точка границ земель или части земельного участка |
|  | - граница кадастрового квартала | | |

Каталог координат, м

№ точки границы	X	Y
н1	508573.65	2210154.84
н2	508569.15	2210152.65
н3	508571.87	2210146.13
н4	508573.86	2210141.39
н5	508575.50	2210137.46
н6	508580.10	2210139.40
н7	508578.36	2210143.58
н8	508576.36	2210148.36
н1	508573.65	2210154.84



Масштаб 1:500

Заявитель: И. В. Офишкина / Офишкина И. В.
 (подпись, расшифровка подписи)

МП (для юридических лиц)

и индивидуальных предпринимателей)