

Объект: "Строительство ВЛ 0,4кВ. Реконструкция ВЛ 6кВ, ТП 40139, ВЛ0,4кВ для электроснабжения объекта уличного освещения по адресу: Пермский край, Пермский район, п.Юго-Камский, ул.Советская (4500053586)"

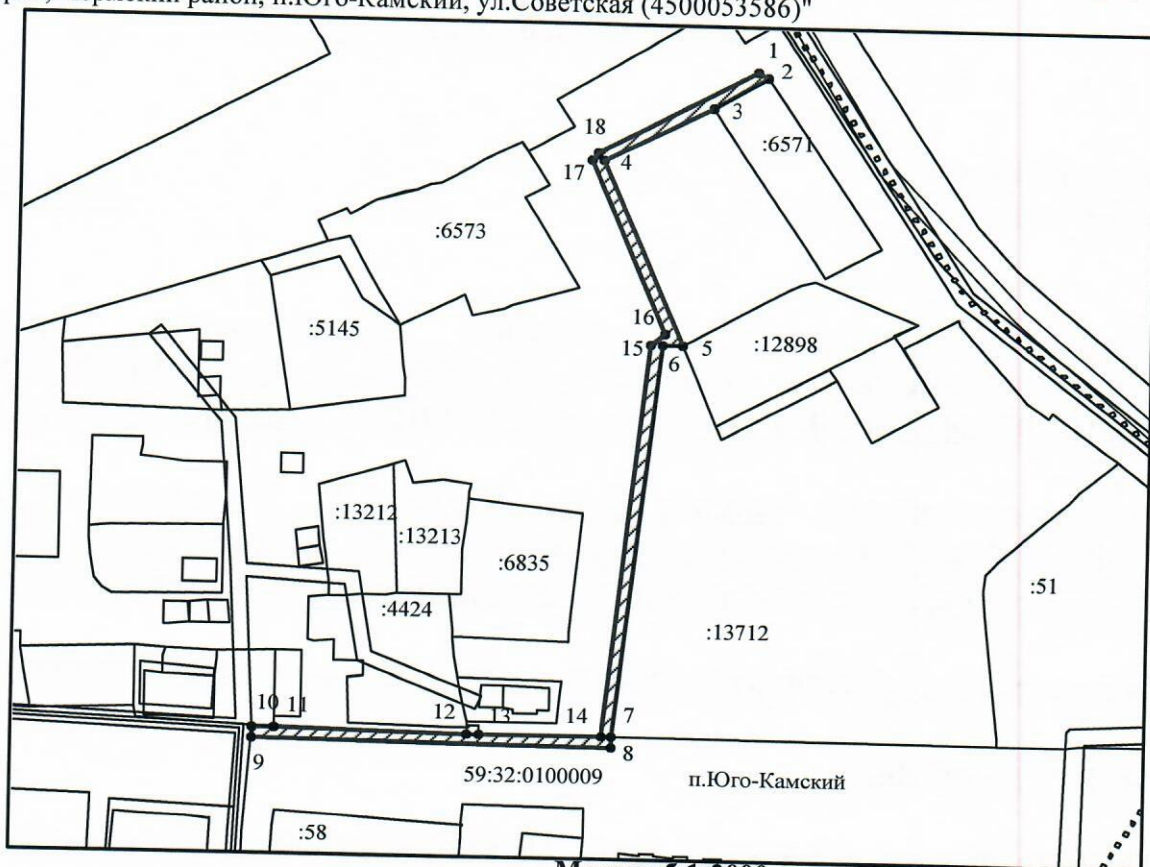
Местоположение: Пермский край, Пермский район, п.Юго-Камский, ул.Советская

Площадь земель или части земельного участка, кв.м.: 939

Категория земель: Земли населенных пунктов



Вид разрешенного использования земельного участка:

Цель использования: под объекты инженерного оборудования Электроснабжения "Строительство ВЛ 0,4кВ. Реконструкция ВЛ 6кВ, ТП 40139, ВЛ0,4кВ для электроснабжения объекта уличного освещения по адресу: Пермский край, Пермский район, п.Юго-Камский, ул.Советская (4500053586)"



Масштаб 1:2000

Условные обозначения:

-  предполагаемые к использованию земли
-  граница земельного участка, сведения о котором внесены в ГКН
- 1 характерные точки границы испрашиваемого земельного участка

Описание границ смежных землепользователей:

- 3-5, 7-12, 13-2 неразграниченный зем.участок
- 2-3 зем.участок с КН 59:32:0100009:6571
- 5 зем.участок с КН 59:32:0100009:12898
- 6-7 зем.участок с КН 59:32:0100009:13712
- 12-13 зем.участок с КН 59:32:0100009:68

Заявитель:  Лимонов А.И./

Координаты характерных точек

№	Y	X
1	2192658,05	484520,22
2	2192660,85	484518,41
3	2192646,28	484509,66
4	2192617,83	484493,97
5	2192639,43	484441,90
6	2192634,21	484441,77
7	2192622,54	484329,15
8	2192622,53	484326,15
9	2192527,66	484327,19
10	2192527,59	484330,19
11	2192533,19	484330,33
12	2192584,50	484329,22
13	2192587,78	484329,22
14	2192619,71	484329,36
15	2192631,20	484441,84
16	2192634,99	484444,79
17	2192614,83	484493,97
18	2192616,38	484496,60