



**КОМИТЕТ ИМУЩЕСТВЕННЫХ ОТНОШЕНИЙ
АДМИНИСТРАЦИИ ПЕРМСКОГО МУНИЦИПАЛЬНОГО РАЙОНА**

РЕШЕНИЕ № 679
о размещении объектов № _____

Пермский край
Пермский район

10.09.2019

Комитет имущественных отношений администрации Пермского муниципального района разрешает Акционерному обществу «Газпром газораспределение Пермь» (ИНН 5902183841, ОГРН 2125902017723, почтовый адрес: 614000, г. Пермь, ул. Петропавловская, 43)

размещение объекта «газопровод давлением до 0,6 Мпа, для размещения которого не требуется разрешение на строительство»

на землях государственная собственность на которые не разграничена

на срок 1 год с 10.09.2019 г. по 09.09.2020 г.

Местоположение: Пермский край, Пермский район, Фроловское с/п, с. Фролы, ул. Весенняя, к дому 15.

Приложение: схема предполагаемых к использованию земель или части земельного участка.

Председатель комитета
имущественных отношений администрации
Пермского муниципального района

Г.В. Мюресов

(подпись, печать)




Схема предполагаемых к использованию земель или части земельного участка

Объект: Газопровод давлением до 0,6 Мпа, для размещения которого не требуется разрешения на строительство

Местоположение: расположенных по адресу: край Пермский, р-н Пермский, Фроловское с/п, с.Фролы, ул.Весенняя, к дому 15

Площадь земель или части земельного участка, кв.м.: 36

Категория земель: земли населенных пунктов

Вид разрешенного использования: -

Описание границ смежных землепользователей:

От точки н1 до точки н2 - земельный участок с кадастровым номером 59:32:0000000:13220

От точки н2 до точки н4 - земельный участок с кадастровым номером 59:32:2050001:69

От точки н4 до точки н1 - земли общего пользования

От точки н6 до точки н6 - земельный участок с кадастровым номером 59:32:2050001:2763


Каталог координат, м

№ точки границы	X	Y
н1	507779.96	2233987.03
н2	507771.41	2233993.36
н3	507770.94	2233990.95
н4	507770.04	2233990.90
н5	507776.21	2233983.78
н1	507779.96	2233987.03
н6	507771.51	2233989.52
н7	507770.91	2233990.31
н8	507771.69	2233990.92
н9	507772.30	2233990.13
н6	507771.51	2233989.52

Условные обозначения:



- предполагаемый участок земель, на которых планируется размещение объекта



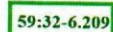
- границы и номер земельного участка, сведения о которых внесены в ГКН



- границы и номер объекта капитального строительства, сведения о которых внесены в ГКН



- граница кадастрового квартала



- зоны с особыми условиями использования территории, сведения о которых внесены в ГКН

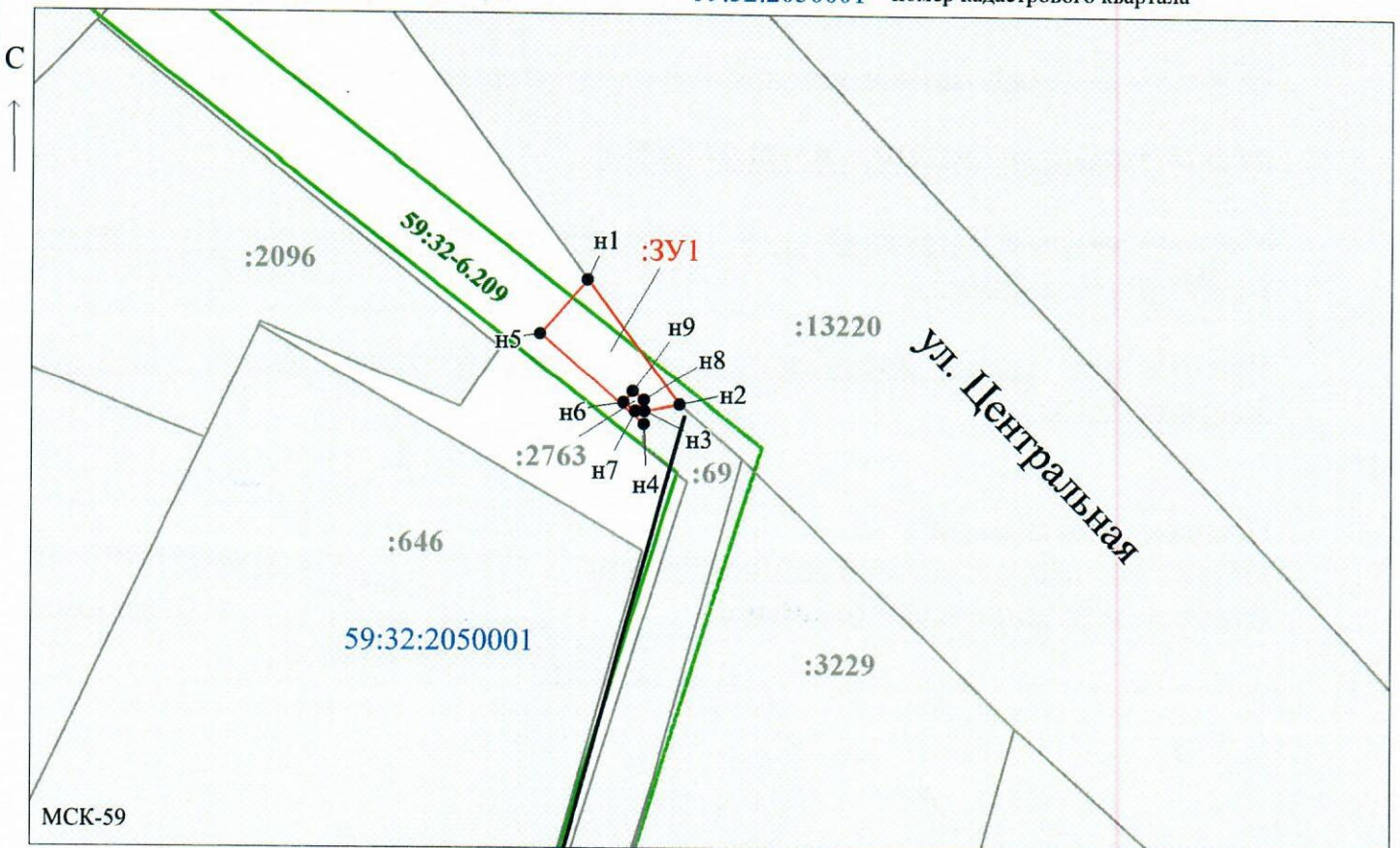


- обозначение запрашиваемого земельного участка



- характерная точка границ земель или части земельного участка

59:32:2050001 - номер кадастрового квартала



Заявитель: _____ / Егошина И.В.

МП

(подпись, расшифровка подписи)

(для юридических лиц и индивидуальных предпринимателей)

Масштаб 1:500