



**КОМИТЕТ ИМУЩЕСТВЕННЫХ ОТНОШЕНИЙ
АДМИНИСТРАЦИИ ПЕРМСКОГО МУНИЦИПАЛЬНОГО РАЙОНА**

РЕШЕНИЕ

о размещении объектов № 664

Пермский край
Пермский район

02.09.2019

Комитет имущественных отношений администрации Пермского муниципального района разрешает Акционерному обществу «Газпром газораспределение Пермь» (ИНН 5902183841, ОГРН 1025900512670, почтовый адрес: 614000, г. Пермь, ул. Петропавловская, 43)

размещение объекта: «газопровод давлением до 0,6 Мпа, для размещения которых не требуется разрешение на строительство»

на землях государственная собственность на которые не разграничена

на срок 1 год с 02.09.2019г. по 01.09.2020г.

Местоположение: Пермский край, Пермский район, Двуреченское с/п, д. Нестюково, ул. Водопроводная, у дома 7а.

Приложение: схема предполагаемых к использованию земель или земельных участков.

Председатель комитета
имущественных отношений администрации
Пермского муниципального района



(подпись, печать)

Г.В. Мюресов

Схема предполагаемых к использованию земель или части земельного участка

Объект: Газопровод давлением до 0,6 Мпа, для размещения которого не требуется разрешения на строительство

Местоположение: расположенных по адресу: край Пермский, р-н Пермский, с/п Двуреченское, д. Нестюково, ул. Водопроводная, у дома 7а Каталог координат, м

Площадь земель или части земельного участка, кв.м.: 1278

Категория земель: земли населенных пунктов

Вид разрешенного использования: -

Описание границ смежных землепользователей:

От точки н1 до точки н2 - земельный участок с кадастровым номером 59:32:000000:12862

От точки н2 до точки н7 - земли общего пользования

От точки н7 до точки н8 - земельный участок с кадастровым номером 59:32:0390001:700

От точки н8 до точки н9 - земельный участок с кадастровым номером 59:32:0390001:1505

От точки н9 до точки н17 - земельный участок с кадастровым номером 59:32:0390001:1444

От точки н17 до точки н19 - земельный участок с кадастровым номером 59:32:0390001:421


От точки н19 до точки н20 - земли общего пользования

От точки н20 до точки н21 - земельный участок с кадастровым номером 59:32:000000:12862


От точки н21 до точки н1 - земли общего пользования

№ точки границы	X	Y
н1	504175.19	2232303.71
н2	504174.62	2232307.68
н3	504173.68	2232314.16
н4	504140.63	2232308.29
н5	504144.34	2232349.41
н6	504143.72	2232390.24
н7	504134.24	2232390.13
н8	504134.58	2232386.24
н9	504134.82	2232383.25
н10	504135.59	2232373.68
н11	504135.75	2232371.68
н12	504135.86	2232370.37
н13	504135.85	2232369.69
н14	504135.81	2232361.26
н15	504135.68	2232358.07
н16	504135.65	2232354.00
н17	504135.90	2232349.23
н18	504133.82	2232329.82
н19	504131.50	2232329.95
н20	504128.85	2232300.57
н21	504128.48	2232296.46
н22	504128.35	2232295.03
н23	504175.26	2232303.22
н1	504175.19	2232303.71

Условные обозначения:



- предполагаемый участок земель, на которых планируется размещение объекта



- границы и номер земельного участка, сведения о которых внесены в ГКН



- границы и номер объекта капитального строительства, сведения о которых внесены в ГКН



- граница кадастрового квартала



- зоны с особыми условиями использования территории, сведения о которых внесены в ГКН

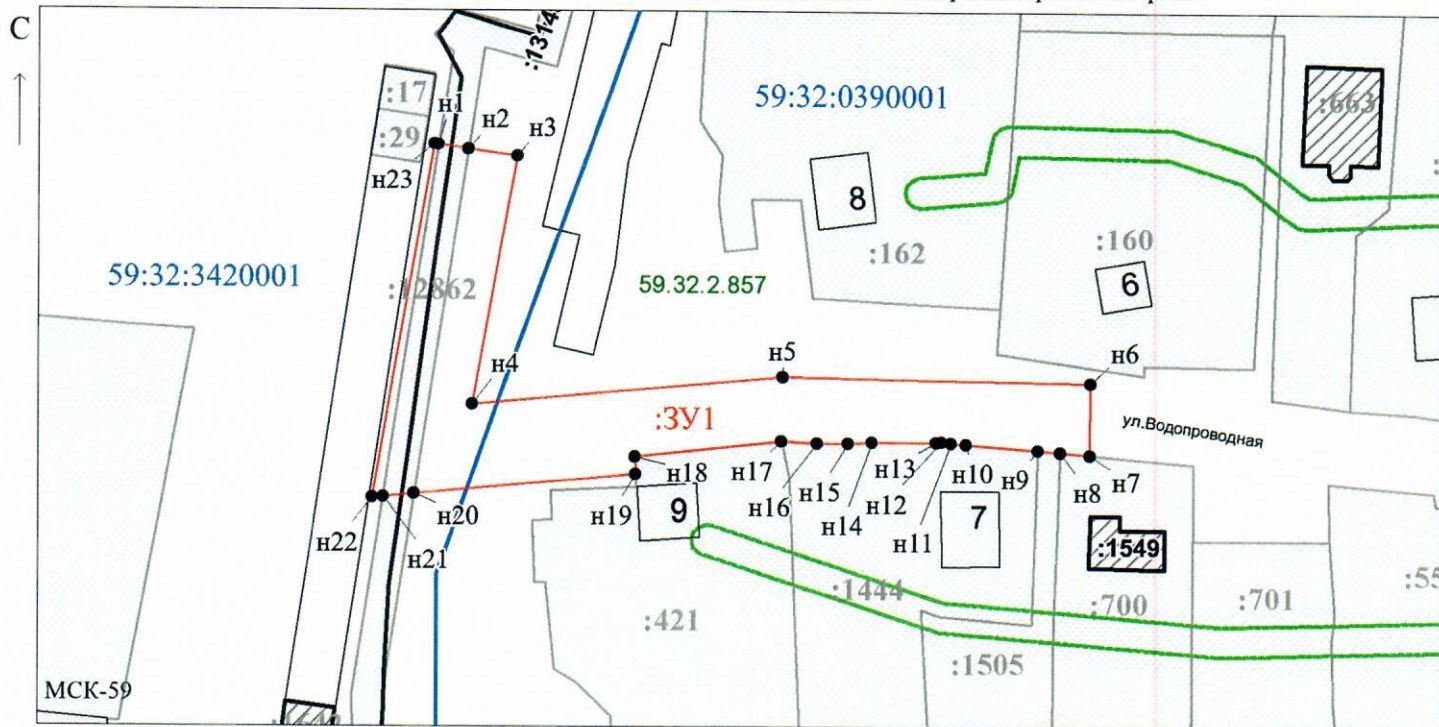
:ЗУ1

- обозначение запрашиваемого земельного участка

• н1

- характерная точка границ земель или части земельного участка

59:32:0390001 - номер кадастрового квартала



Масштаб 1:1000

Заявитель:  / Егорошина И.В.

МП

(подпись, расшифровка подписи)

(для юридических лиц и индивидуальных предпринимателей)