



**КОМИТЕТ ИМУЩЕСТВЕННЫХ ОТНОШЕНИЙ
АДМИНИСТРАЦИИ ПЕРМСКОГО МУНИЦИПАЛЬНОГО РАЙОНА**

РЕШЕНИЕ
о размещении объектов № 651

Пермский край
Пермский район

02.09.2019

Комитет имущественных отношений администрации Пермского муниципального района разрешает ОАО «МРСК Урала» (ИНН 6671163413, ОГРН 1056604000970, почтовый адрес: 614016, г. Пермь, ул. Инженерная, д. 17

размещение объекта «строительство ВЛ 0,4 кВ для электроснабжения деревни Пашня (4500053538) Иванова Т.А.»

на землях государственная собственность на которые не разграничена

на срок бессрочно

Местоположение: Пермский край, Пермский район, Юго-Камское с/п, д. Пашня.

Приложение: схема предполагаемых к использованию земель или части земельного участка.

Председатель комитета имущественных
отношений администрации Пермского
муниципального района

Г.В. Мюресов

(подпись, печать)



Схема предполагаемых к использованию земель или части земельного участка

Объект: "Строительство ВЛ 0,4кВ для электроснабжения деревни Пашня (4500053538)"

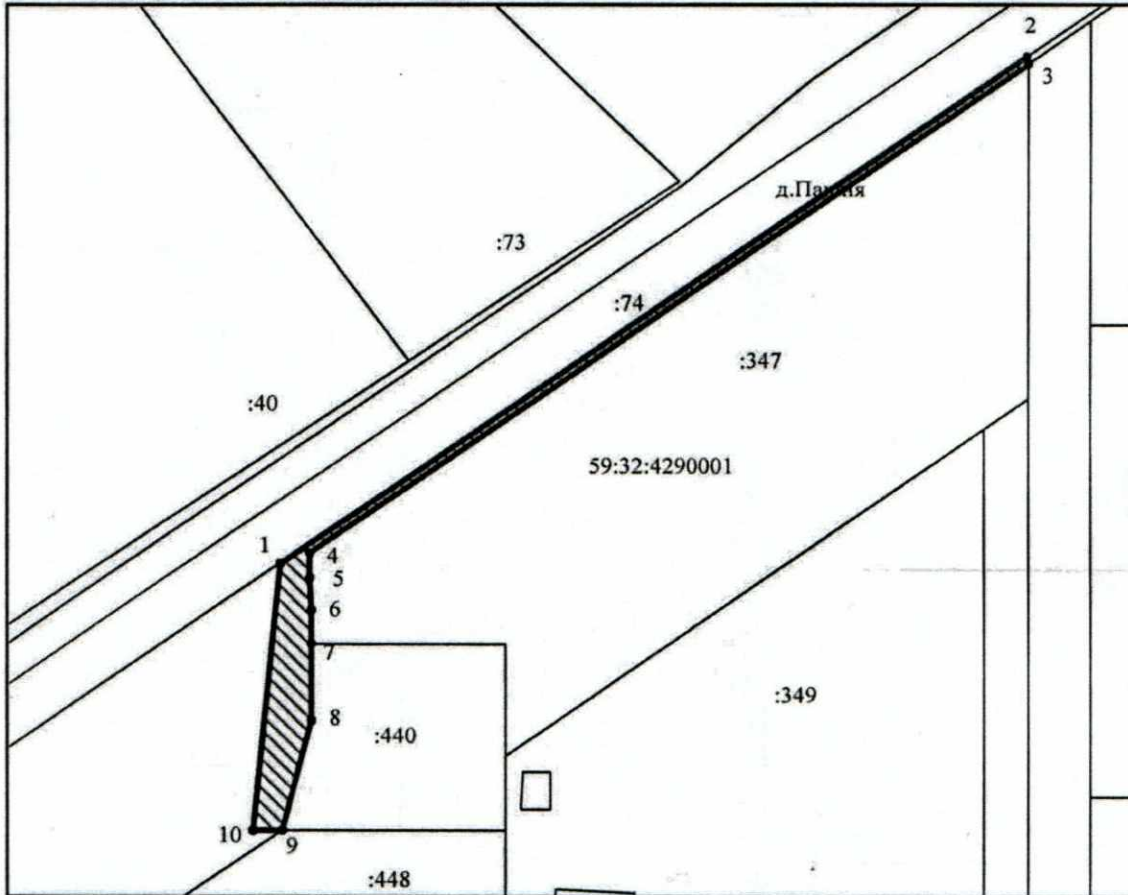
Местоположение: Пермский край, Пермский район, Юго-Камское с/п, д.Пашня

Площадь земель или части земельного участка, кв.м.: 342

Категория земель: Земли сельскохозяйственного назначения

Вид разрешенного использования земельного участка:

Цель использования: под объекты инженерного оборудования Электроснабжения ("Строительство ВЛ 0,4кВ для электроснабжения деревни Пашня (4500053538)" Иванова Т.А.



Масштаб 1:1000

Условные обозначения:

- предполагаемые к использованию земли
- граница земельного участка, сведения о котором внесены в ГКН
- 1 характерные точки границы испрашиваемого земельного участка

Описание границ смежных землепользователей:

- 2-3, 9-1 неразграниченный зем.участок
- 1-2 зем.участок с КН 59:32:0000000:74
- 3-7 зем.участок с КН 59:32:4290001:347
- 7-9 зем.участок с КН 59:32:4290001:440

Координаты характерных точек

№	Y	X
1	2190133,04	482125,30
2	2190235,13	482200,78
3	2190235,21	482199,76
4	2190137,02	482126,73
5	2190137,06	482123,22
6	2190137,13	482118,31
7	2190137,19	482113,42
8	2190137,24	482101,84
9	2190133,27	482085,38
10	2190129,27	482085,38

Заявитель: / Лимонов А.И./

Схема предполагаемых к использованию земель или части земельного участка

Объект: "Строительство ВЛ 0,4кВ для электроснабжения деревни Пашня (4500053538)"

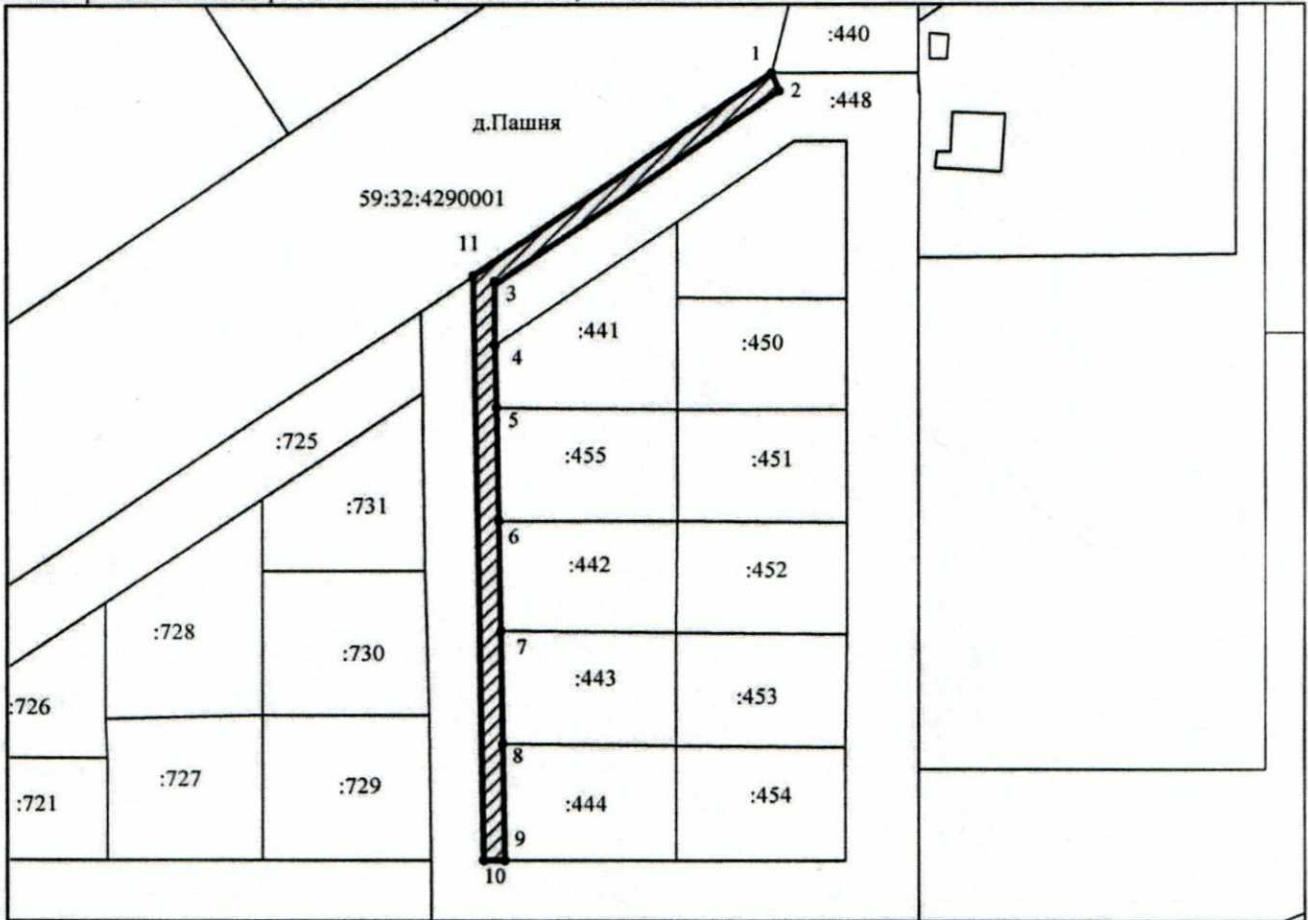
Местоположение: Пермский край, Пермский район, Юго-Камское с/п, д.Пашня

Площадь земель или части земельного участка, кв.м.: 844

Категория земель: Земли сельскохозяйственного назначения



Вид разрешенного использования земельного участка:

Цель использования: под объекты инженерного оборудования Электроснабжения ("Строительство ВЛ 0,4кВ для электроснабжения деревни Пашня (4500053538)" Иванова Т.А.



Масштаб 1:1500

Условные обозначения:

-  предполагаемые к использованию земли
-  граница земельного участка, сведения о котором внесены в ГКН
- 1 характерные точки границы испрашиваемого земельного участка

Описание границ смежных землепользователей:

- 11-1 неразграниченный зем.участок
- 9-11, 1-4 зем.участок с КН 59:32:4290001:448
- 4-5 зем.участок с КН 59:32:4290001:441
- 5-6 зем.участок с КН 59:32:4290001:455
- 6-7 зем.участок с КН 59:32:4290001:442
- 7-8 зем.участок с КН 59:32:4290001:443
- 8-9 зем.участок с КН 59:32:4290001:444

Координаты характерных точек

№	Y	X
1	2190133,27	482085,38
2	2190134,85	482081,17
3	2190076,10	482039,07
4	2190076,15	482024,89
5	2190076,36	482011,10
6	2190076,73	481986,09
7	2190077,11	481961,09
8	2190077,49	481936,08
9	2190077,88	481910,37
10	2190073,88	481910,31
11	2190071,66	482040,21

Заявитель:  / Лимонов А.И./