



**КОМИТЕТ ИМУЩЕСТВЕННЫХ ОТНОШЕНИЙ  
АДМИНИСТРАЦИИ ПЕРМСКОГО МУНИЦИПАЛЬНОГО РАЙОНА**

**РЕШЕНИЕ**

о размещении объектов № 624

Пермский край  
Пермский район

28.08.2019

Комитет имущественных отношений администрации Пермского муниципального района разрешает Открытому акционерному обществу «Межрегиональная распределительная сетевая компания Урала» (ИНН 6671163413, ОГРН 1056604000970, почтовый адрес: 614016, г. Пермь, ул. Камчатовская, 26)

размещение объекта: «строительство КТПС 10/0,4 кВ, ВЛ 10 кВ, оборудование учета э/э, установка линейного разъединителя, входящих в ЭСК ПС 110/10 кВ Кочкино, для электроснабжения склада по адресу: Пермский край, Пермский район, Двуреченское с/п, д. Нестюково, в 1,5 км на север от деревни (кад. номер зем. участка 59:32:3420001:2152)»

на землях государственная собственность на которые не разграничена

на срок бессрочно

Местоположение: Пермский край, Пермский район, Двуреченское с/п, д. Нестюково.

Приложение: схема предполагаемых к использованию земель или земельных участков.

Председатель комитета  
имущественных отношений администрации  
Пермского муниципального района

(подпись, печать)

Г.В. Мюресов



Схема предполагаемых к использованию земель или части земельного участка

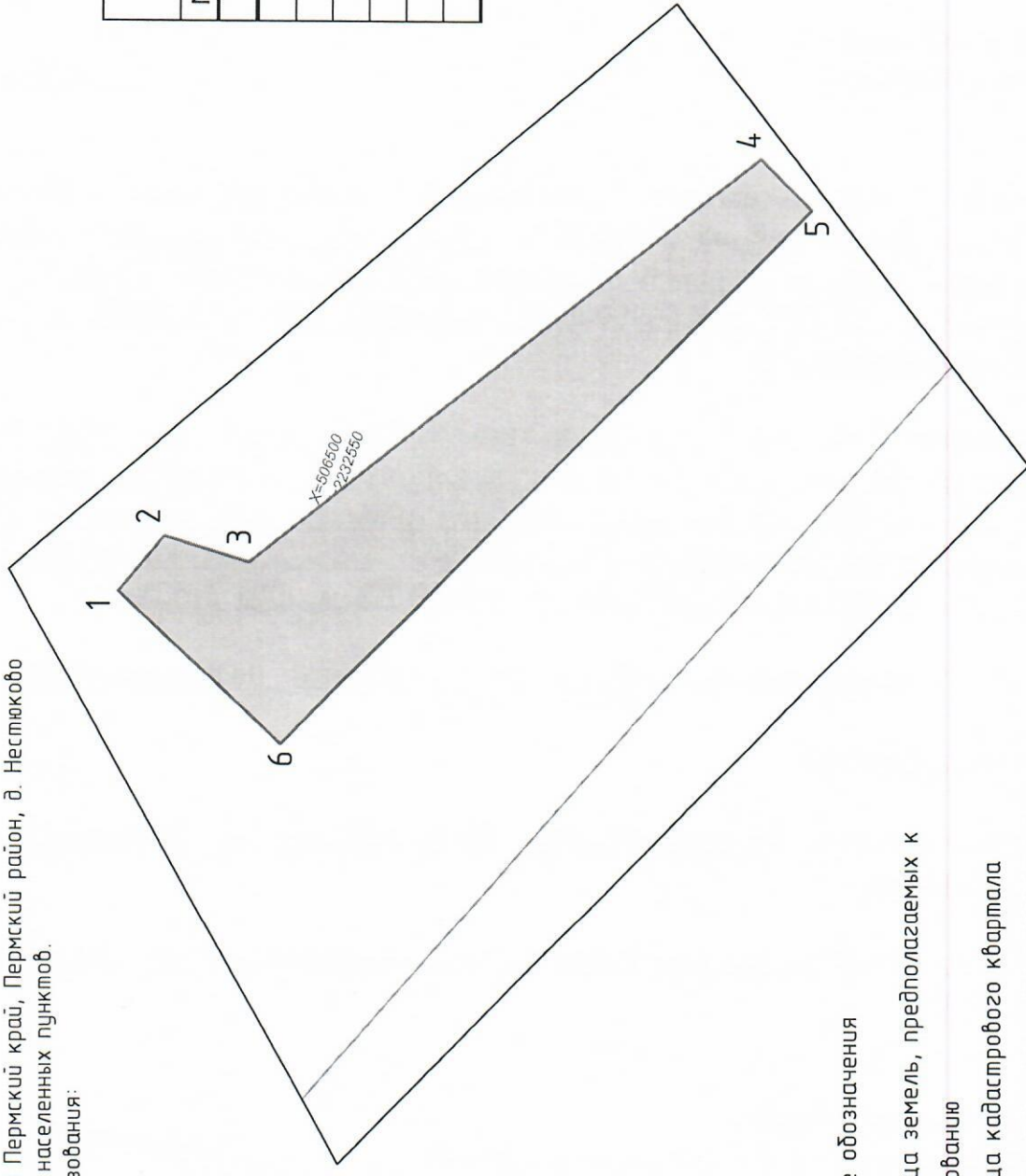
Объект: «Строительство КТПС 10/0,4 кВ, ВЛ 10 кВ, оборудование учета э/э, установка линейного разъединителя, входящих в ЭСК ПС 110/10 кВ Кочкино, для электроснабжения склада по адресу: Пермский край, Пермский район, Двуреченское с/п, д. Нестяково, в 1,5 км на север от деревни (кад. номер зем. участка 59:01:3911632.75)»

Площадь земель: 476 кв.м.

Местоположение объекта: Пермский край, Пермский район, д. Нестяково

Категория земель: Земли населенных пунктов.

Вид разрешенного использования:







Каталог координат, м (Система координат МСК-59)		
№	X	Y
Уч. 1		
1	2232539.5850	506513.1486
2	2232544.3041	506511.3787
3	2232544.6337	506505.1212
4	2232583.7628	506480.7606
5	2232581.6126	506476.1343
6	2232533.3193	506498.6765

Примечание:

1. Масштаб М1:500;
2. Система координат МСК-59.

Условные обозначения

-  - граница земель, предполагаемых к использованию
-  - граница кадастрового квартала
-  - граница смежного земельного участка
- 59:01:3911632.75 - кадастровый номер земельного участка
- 59:01:3911632 - кадастровый номер кадастрового квартала
- - характерная точка границы, сведения о которой позволяют однозначно определить ее положение на местности

Заявитель:  Дюжицова Н.В. (По доверенности № 59 АА 2981435)

М.П.

(для юридических лиц и индивидуальных предпринимателей)

(подпись, расшифровка подписи)

Верно