



**КОМИТЕТ ИМУЩЕСТВЕННЫХ ОТНОШЕНИЙ  
АДМИНИСТРАЦИИ ПЕРМСКОГО МУНИЦИПАЛЬНОГО РАЙОНА**

**РЕШЕНИЕ**

о размещении объектов № 620

Пермский край  
Пермский район

27.08.2019

Комитет имущественных отношений администрации Пермского муниципального района разрешает Открытому акционерному обществу «Межрегиональная распределительная сетевая компания Урала» (ИНН 6671163413, ОГРН 1056604000970, почтовый адрес: 614016, г. Пермь, ул. Камчатовская, 26)

размещение объекта: «строительство КТПС 10/0,4 кВ, ВЛ 10 кВ, оборудование учета э/э, установка линейного разъединителя, входящих в ЭСК ПС 110/10 кВ Кочкино, для электроснабжения склада по адресу: Пермский край, Пермский район, Двуреченское с/п, д. Нестюково, в 1,5 км на север от деревни (кад. номер зем. участка 59:32:3420001:2152)»

на землях государственная собственность на которые не разграничена

на срок бессрочно

Местоположение: Пермский край, Пермский район, Двуреченское с/п, д. Нестюково.

Приложение: схема предполагаемых к использованию земель или земельных участков.

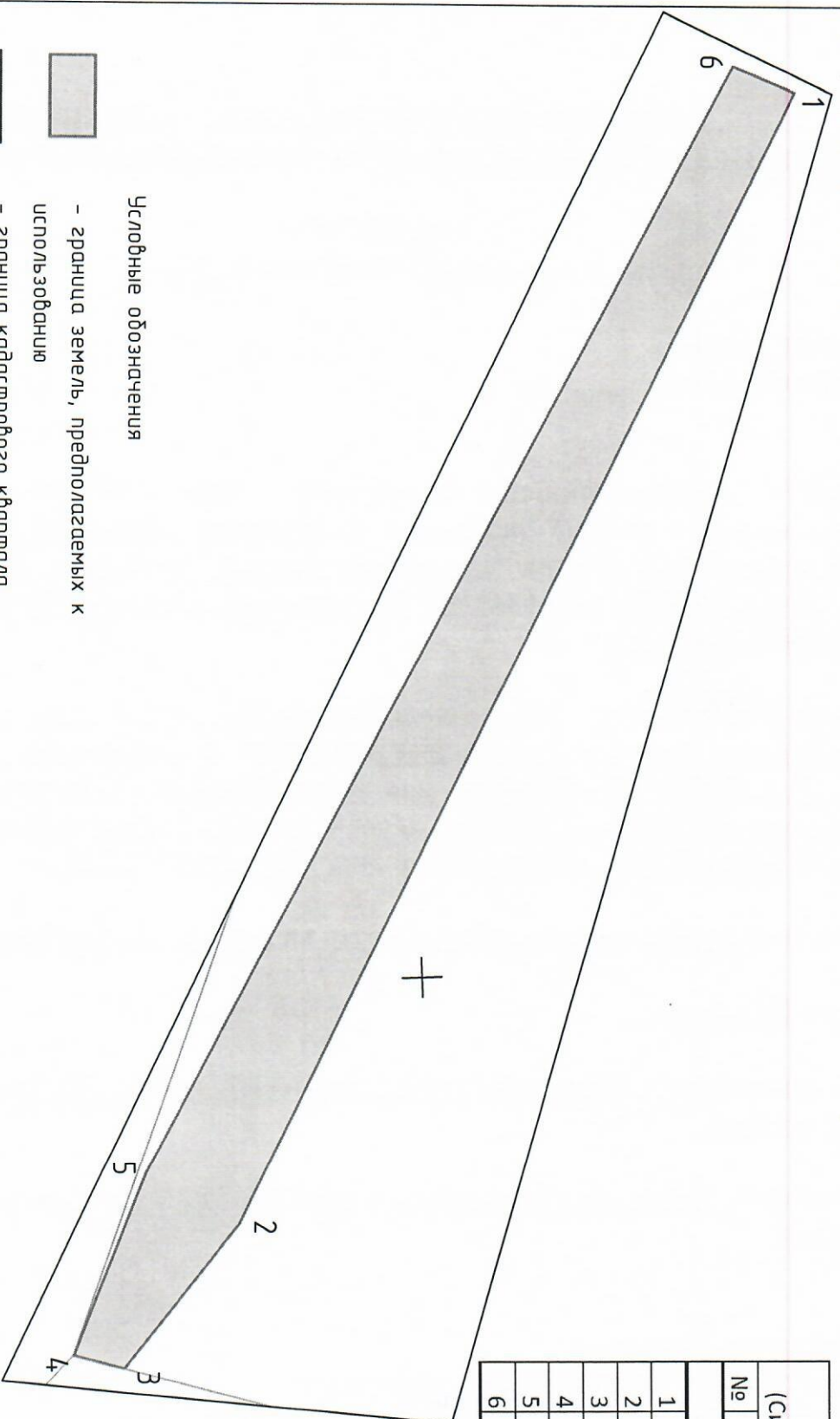
Председатель комитета  
имущественных отношений администрации  
Пермского муниципального района



(подпись, печать)

Г.В. Мюресов




Схема предполагаемых к использованию земель или части земельного участка  
 Объект: «Строительство КТПС 10/0,4 кВ, ВЛ 10 кВ, оборудование учета э/э, установка линейного разъединителя, входящих в ЭСК ПС 110/10 кВ Кочино, для электроснабжения склада по адресу: Пермский край, Пермский район, Двуреченское с/п, д. Несмяково, в 1,5 км на север от деревни (кад. номер зем. участка 59:32:34.20001:2152)»  
 Площадь земель: 717,94 кв.м.  
 Местоположение объекта: Пермский край, Пермский район, д. Несмяково  
 Категория земель: Земли населенных пунктов.  
 Вид разрешенного использования:



Каталог координат, м (Система координат МСК-59)			
№	X	Y	
Уч. 1			
1	2232583.7628	506480.7606	
2	2232668.3559	506435.2845	
3	2232678.9893	506426.1242	
4	2232677.7922	506422.3101	
5	2232664.0893	506428.3674	
6	2232581.6126	506476.1343	


Примечание:  
 1. Масштаб М1:500;  
 2. Система координат МСК-59.

Условные обозначения

-  - граница земель, предполагаемых к использованию
-  - граница кадастрового квартала
-  - граница смежного земельного участка

59:01:3911632:75  
 59:01:3911632

- кадастровый номер земельного участка
- кадастровый номер земельного участка
- характеристика точки границы, сведения о которой позволяют однозначно определить ее положение на местности

Заявитель:  М.П. Дюжикова Н.В. (По доверенности № 59 АА 2981435)  
 (для юридических лиц и индивидуальных предпринимателей)  
 (подпись, расшифровка подписи)  
 Верно