



**КОМИТЕТ ИМУЩЕСТВЕННЫХ ОТНОШЕНИЙ  
АДМИНИСТРАЦИИ ПЕРМСКОГО МУНИЦИПАЛЬНОГО РАЙОНА**

**РЕШЕНИЕ**

о размещении объектов № 602

Пермский край  
Пермский район

22.08.2019

Комитет имущественных отношений администрации Пермского муниципального района разрешает Открытому акционерному обществу «Межрегиональная распределительная сетевая компания Урала» (ИНН 6671163413, ОГРН 1056604000970, почтовый адрес: 614107, г. Пермь, ул. Инженерная, 17)

размещение объекта: «строительство КТП 10/0,4кВ с трансформатором мощностью 63кВа с телемеханизацией и учетом электроэнергии, строительство ВЛ 10кВ общей ориентировочной протяженностью 0,26 км, ВЛ 0,4 кВ общей ориентировочной протяженностью 0,545 км; Реконструкция КВЛ 10 кВ Комарово ПС 110/10 кВ Дачная для электроснабжения объекта для садоводства по адресу: Пермский край, Пермский район, Двуреченское с/п, СНТ Соловьево-2 (4500047418)»

на землях государственная собственность на которые не разграничена

на срок бессрочно.

Местоположение: Пермский край, Пермский район, Двуреченское с/п, с/т Раздолье.

Приложение: схема предполагаемых к использованию земель или земельных участков.

Председатель комитета  
имущественных отношений администрации  
Пермского муниципального района

(подпись, печать)

Г.В. Мюресов



## Схема предполагаемых к использованию земель или части земельного участка

**Объект:** "Строительство КТП 10/0,4 кВ с трансформатором мощностью 63 кВА с телемеханизацией и учетом электроэнергии, строительство ВЛ 10 кВ общей ориентировочной протяженностью ~ 0,26 км, ВЛ 0,4 кВ общей ориентировочной протяженностью ~ 0,545 км; Реконструкция КВЛ 10 кВ Комарово ПС 110/10 кВ Дачная для электрообеспечения объекта для садоводства по адресу: Пермский край, Пермский район, Давурченской с/п, СНТ Соловьево-2 (4500047418)"



**Местоположение:** Пермский край, Пермский район, Давурченское с/п, СНТ Соловьево-2 (4500047418)"

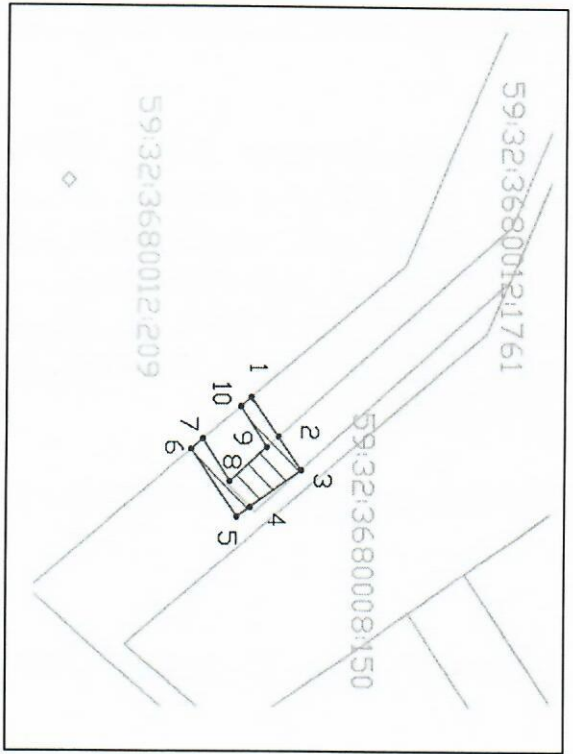
**Площадь земель или части земельного участка, кв.м.: 43**

**Категория земель:** Земли сельскохозяйственного назначения

**Вид разрешенного использования земельного участка:**

**Цель использования:** под объекты инженерного оборудования Электроснабжения (Строительство КТП 10/0,4 кВ с трансформатором мощностью 63 кВА с телемеханизацией и учетом электроэнергии, строительство ВЛ 10 кВ общей ориентировочной протяженностью ~ 0,26 км, ВЛ 0,4 кВ общей ориентировочной протяженностью ~ 0,545 км; Реконструкция КВЛ 10 кВ Комарово ПС 110/10 кВ Дачная для электрообеспечения объекта для садоводства по адресу: Пермский край, Пермский район, Давурченской с/п, СНТ Соловьево-2 (4500047418))

- Условные обозначения:**
-  Предполагаемые к использованию земли
  -  Граница земельного участка, сведения о котором внесены в ГКН
  - 1 характерные точки границы испрашиваемого земельного участка



**Масштаб 1:700**

| Координаты |                   |           |
|------------|-------------------|-----------|
| №          | Характерных точек |           |
| №          | X                 | Y         |
| 1          | 2259409,54        | 499385,14 |
| 2          | 2259413,50        | 499387,89 |
| 3          | 2259416,81        | 499390,19 |
| 4          | 2259420,50        | 499385,03 |
| 5          | 2259421,47        | 499383,68 |
| 6          | 2259414,75        | 499379,02 |
| 7          | 2259413,73        | 499380,21 |
| 8          | 2259417,93        | 499382,97 |
| 9          | 2259414,54        | 499386,73 |
| 10         | 2259410,47        | 499384,05 |
| 1          | 2259409,54        | 499385,14 |

**Описание границ смежных земельных участков:**

4-5-6, 7-8, 9-10, 1-2 неразграниченный зем. участок  
 2-3-4, 8-9 зем.уч. с кад.№ 59:32:3680012:1761  
 6-7, 10-1 зем.уч. с кад.№ 59:32:3680012:209

Заявитель:   
 /О.А. Субботина  
