



**КОМИТЕТ ИМУЩЕСТВЕННЫХ ОТНОШЕНИЙ
АДМИНИСТРАЦИИ ПЕРМСКОГО МУНИЦИПАЛЬНОГО РАЙОНА**

РЕШЕНИЕ № 601
о размещении объектов № _____

Пермский край
Пермский район

22.08.2019

Комитет имущественных отношений администрации Пермского муниципального района разрешает Акционерному обществу «Газпром газораспределение Пермь» (ИНН 5902183841, ОГРН 1025900512670, почтовый адрес: 614000, г. Пермь, ул. Петропавловская, 43)

размещение объекта «газопровод давлением до 0,6 Мпа, для размещения которого не требуется разрешение на строительство»

на землях государственная собственность на которые не разграничена

на срок 1 год с 22.08.2019 г. по 21.08.2020 г.

Местоположение: Пермский край, Пермский район, Сылвенское с/п, п. Сылва, ул. Набережная, к дому 32.

Приложение: схема предполагаемых к использованию земель или части земельного участка.

Председатель комитета
имущественных отношений администрации
Пермского муниципального района

Г.В. Мюресов

(подпись, печать)



Схема предполагаемых к использованию земель или части земельного участка

Объект: Газопровод давлением до 0.6 Мпа, для размещения которого не требуется разрешения на строительство

Местоположение: расположенных по адресу: Пермский край, Пермский район,
с/пос Сылвенское, с.п. Сылва, ул. Набережная, к дому 32

Каталог координат, м

Площадь земель или части земельного участка, кв.м.: 310

Категория земель: земли населенных пунктов

Вид разрешенного использования: -

Описание границ смежных землепользователей:

От точки н1 до точки н2 - земельный участок с кадастровым номером 59:32:0050027:208

От точки н2 до точки н3 - земли общего пользования

От точки н3 до точки н5 - земельный участок с кадастровым номером 59:32:0050027:2032


От точки н5 до точки н1 - земли общего пользования

№ точки границы	X	Y
н1	520316.79	2262051.50
н2	520315.94	2262062.73
н3	520293.96	2262061.70
н4	520288.83	2262061.58
н5	520288.47	2262061.58
н6	520286.89	2262050.53
н7	520297.78	2262048.99
н8	520298.33	2262052.80
н1	520316.79	2262051.50


Условные обозначения:




- предполагаемый участок земель, на которых планируется размещение объекта



:1 - границы и номер земельного участка, сведения о которых внесены в ГКН



- границы и номер объекта капитального строительства, сведения о которых внесены в ГКН



- зоны с особыми условиями использования территории, сведения о которых внесены в ГКН

:ЗУ1

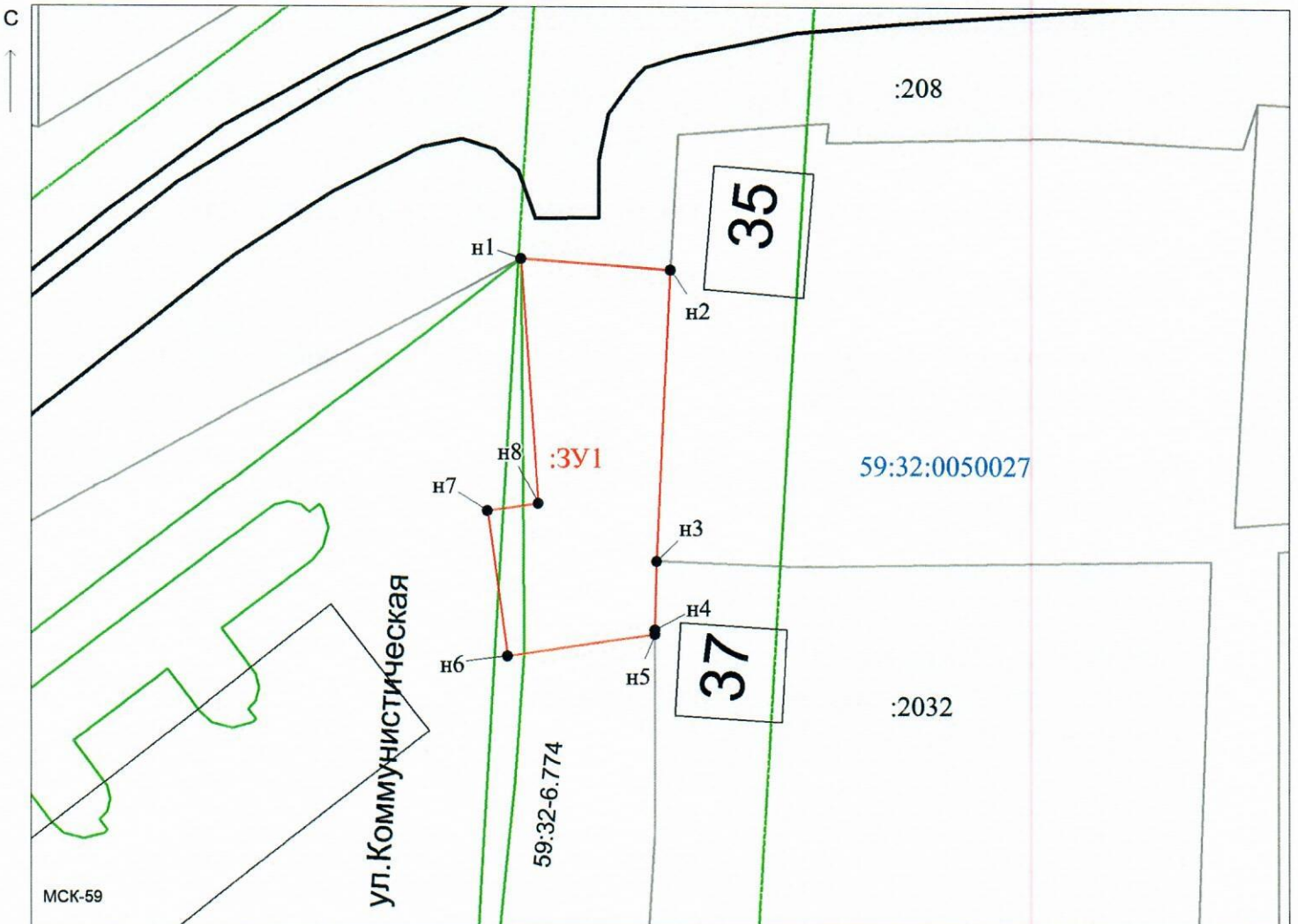
- обозначение запрашиваемого земельного участка

• н1

- характеристика точек границ земель или части земельного участка

59:32:1220001 - номер кадастрового квартала

- граница кадастрового квартала



Масштаб 1:500

Заявитель:

/ Егошина И. В.

МП

(подпись, расшифровка подписи)

(для юридических лиц
и индивидуальных предпринимателей)