



**КОМИТЕТ ИМУЩЕСТВЕННЫХ ОТНОШЕНИЙ
АДМИНИСТРАЦИИ ПЕРМСКОГО МУНИЦИПАЛЬНОГО РАЙОНА**

РЕШЕНИЕ 599
о размещении объектов № _____

Пермский край
Пермский район

22.08.2019

Комитет имущественных отношений администрации Пермского муниципального района разрешает Открытому акционерному обществу «Межрегиональная распределительная сетевая компания Урала» (ИНН 6671163413, ОГРН 1056604000970, почтовый адрес: 614017, г. Пермь, ул. Инженерная, д. 17)

размещение объекта «Строительство КТП-160/10/0,4 кВ с трансформатором мощностью 25 кВА, с телемеханизацией и учетом электроэнергии, строительство ВЛ 10 кВ общей ориентировочной протяженностью ~ 1,65 км, ПРВТ-10 кВ, ВЛ 0,4 кВ общей протяженностью ~ 0,03 км; Реконструкция КВЛ 10 кВ Большакино ПС 35/10 кВ Горшки для электроснабжения объекта для ведения личного подсобного хозяйства по адресу: Пермский край, Пермский район, Заболотское с/п, примерно в 0,03 км северо-восточнее д. Ванькино (4500047997)».

на землях муниципальной собственности.

на срок бессрочно.

Местоположение: Пермский край, Пермский район, Заболотское с/п, д. Ольховка.

Приложение: схема предполагаемых к использованию земель или части земельного участка.

Председатель комитета имущественных
отношений администрации Пермского
муниципального района



Г.В. Мюресов

(подпись, печать)

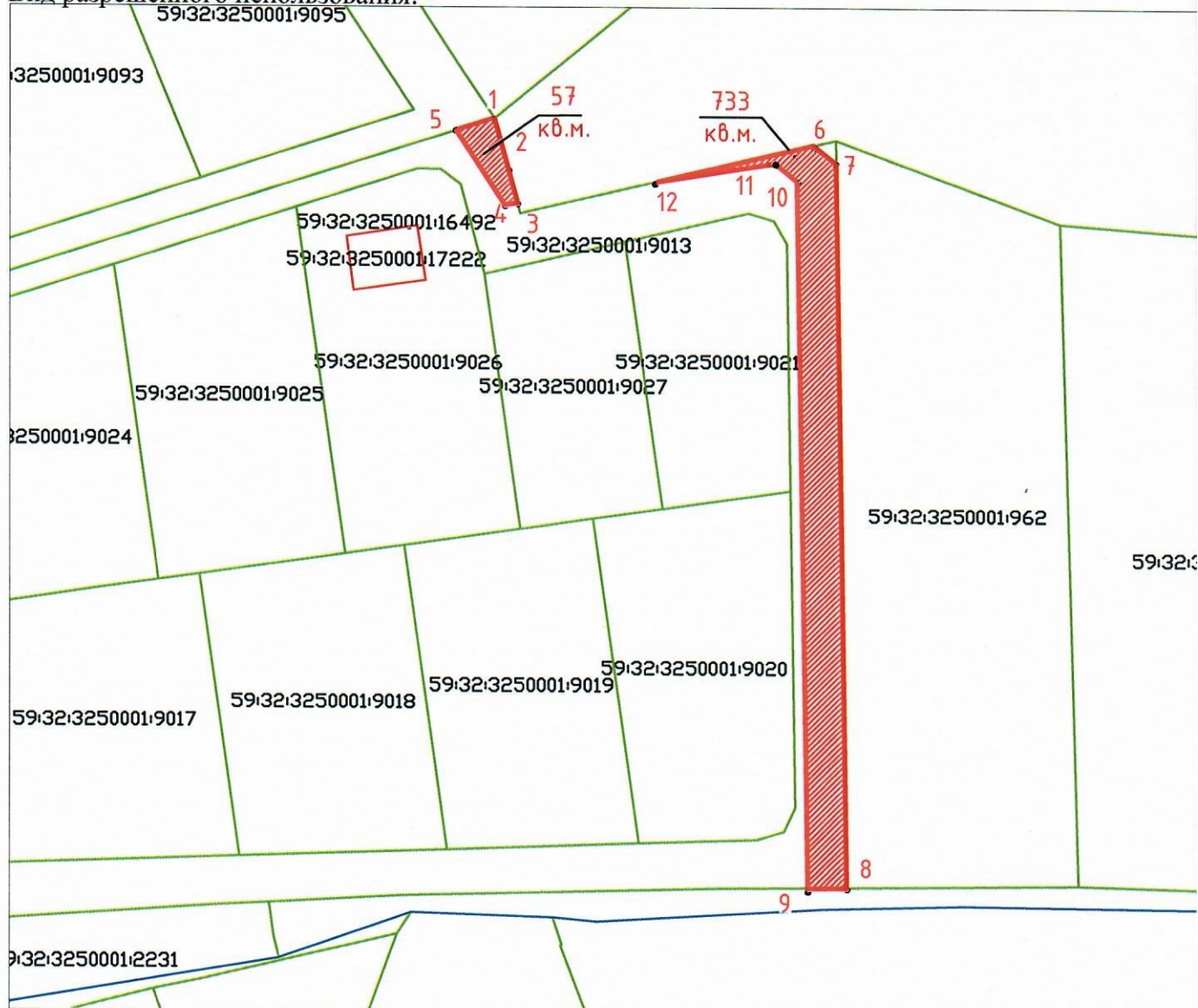
Схема предполагаемых к использованию

Объект: "Строительство КТП-160/10/0,4 кВ с трансформатором мощностью 25 кВА с телемеханизмом, ПРВТ-10 кВ, ВЛ 0,4 кВ общей протяженностью ~ 0,03 км; Реконструкция КВЛ 10кВ Большакинского участка
адресу: Пермский край, Пермский район, Заболотское с/п, примерно в 0,03 км северо-восточнее д. П. Местоположение: Пермский край, Пермский район, Заболотское с/п, д. Ольховка.

Площадь земель или части земельного участка 790 кв.м.

Категория земель: Земли населенных пунктов.

Вид разрешенного использования: -



Масштаб 1:1000

Описание границ смежных землепользователей:

- от точки 1 до точки 3 земли общего пользования
- от точки 3 до точки 5 участок КН 59:32:3250001:9013
- от точки 5 до точки 1 участок КН 59:32:3250001:9096
- от точки 6 до точки 7 участок КН 59:32:3250001:9013
- от точки 7 до точки 8 участок КН 59:32:3250001:962
- от точки 8 до точки 9 земли общего пользования
- от точки 9 до точки 12 участок КН 59:32:3250001:9013
- от точки 12 до точки 6 земли общего пользования

Заявитель: _____

К. Короб

Колбашин Е.

(подпись, расшифровка подписи)

МП

(для юридических лиц
и индивидуальных предпринимателей)

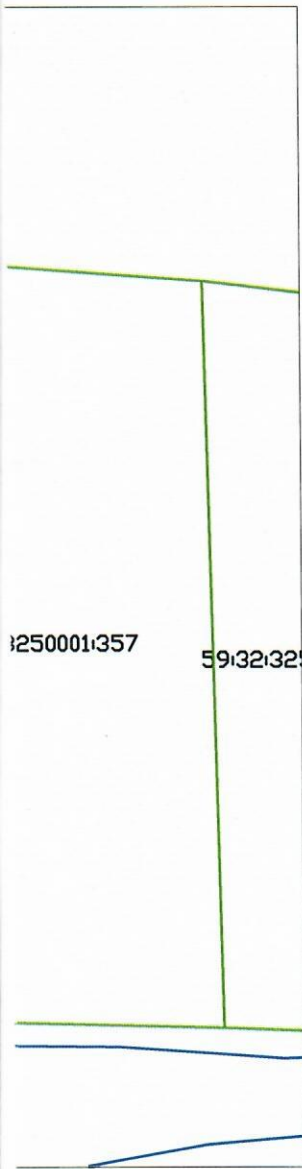
Верно

по доверенности №ПЭ-391-2019 от 21.01




анию земель или части земельного участка

цией и учетом электроэнергии, строительство ВЛ 10 кВ общей ориентировочной протяженностью ~ 1,65
по ПС 35/10 кВ Горшки для электроснабжения объекта для ведения личного подсобного хозяйства по
Ванькино (4500047997).

Координаты точек в МСК 59



:ЗУ1(1)		
№№ точек	X	Y
1	508082,28	2204015,48
2	508074,08	2204017,80
3	508068,85	2204019,17
4	508068,55	2204017,23
5	508080,37	2204009,41
:ЗУ1(2)		
6	508078,07	2204066,12
7	508075,23	2204069,65
8	507960,90	2204071,52
9	507960,84	2204065,45
10	508072,41	2204063,58
11	508075,26	2204060,04
12	508072,35	2204041,47

Условные обозначения:	
:ЗУ1	- условный номер земельного участка
	- вновь образованная часть границы, сведения о которой достаточны для определения ее местоположения
	- существующая часть границы, имеющиеся в ГКН сведения о которой достаточны для определения ее местоположения
:65	- номер земельного участка в кадастровом квартале
59:32:3250001	- номер кадастрового квартала
	- граница кадастрового квартала

В.

2019