



**КОМИТЕТ ИМУЩЕСТВЕННЫХ ОТНОШЕНИЙ
АДМИНИСТРАЦИИ ПЕРМСКОГО МУНИЦИПАЛЬНОГО РАЙОНА**

РЕШЕНИЕ
о размещении объектов № 597

Пермский край
Пермский район

21.08.2019

Комитет имущественных отношений администрации Пермского муниципального района разрешает ООО «СетьЭнергоТранс» (ИНН 5904216370, ОГРН 1095904014887, почтовый адрес: 614087, г. Пермь, ул. Малкова, 12, офис 130)

размещение объекта «Реконструкция электроснабжения ВЛ-6 кВ фидер №3 «Берег Камы»»

на землях государственная собственность на которые не разграничена

на срок 11 месяцев с 21.08.2019 г. по 20.07.2020 г.

Местоположение: Пермский край, Пермский район, Юго-Камское с/п.

Приложение: схема предполагаемых к использованию земель или части земельного участка.

Председатель комитета имущественных
отношений администрации Пермского
муниципального района

(подпись, печать)

Г.В. Мюресов



**Схема предполагаемых к использованию земель или части
земельного участка**

Объект: «Реконструкция электроснабжения ВЛ-6 кВ фидер №3 «Берег Камы»

Местоположение: Пермский край, Пермский район, Юго-камское с/п

Площадь земель или части земельного участка, кв. м: 11 406

Категория земель: Земли сельскохозяйственного назначения

Вид разрешенного использования:

Каталог координат, м		
:3У1		
н1	482650.51	2187783.61
н2	482646.56	2187782.96
н3	482649.37	2187769.00
н4	482650.15	2187716.78
н5	482650.57	2187665.37
н6	482651.13	2187613.20
н7	482651.68	2187563.81
н8	482639.85	2187496.94
н9	482633.04	2187459.17
н10	482622.37	2187399.40
н11	482612.49	2187344.71
н12	482602.45	2187288.62
н13	482591.10	2187226.57
н14	482582.94	2187181.90
н15	482568.23	2187101.60
н16	482558.74	2187048.98
н17	482549.76	2186999.99
н18	482542.06	2186951.65
н19	482561.72	2186891.44
н20	482578.79	2186839.98
н21	482599.52	2186774.37
н22	482615.73	2186724.46
н23	482634.39	2186669.38
н24	482652.57	2186611.39
н25	482673.33	2186549.33
н26	482691.68	2186488.25
н27	482710.57	2186430.19

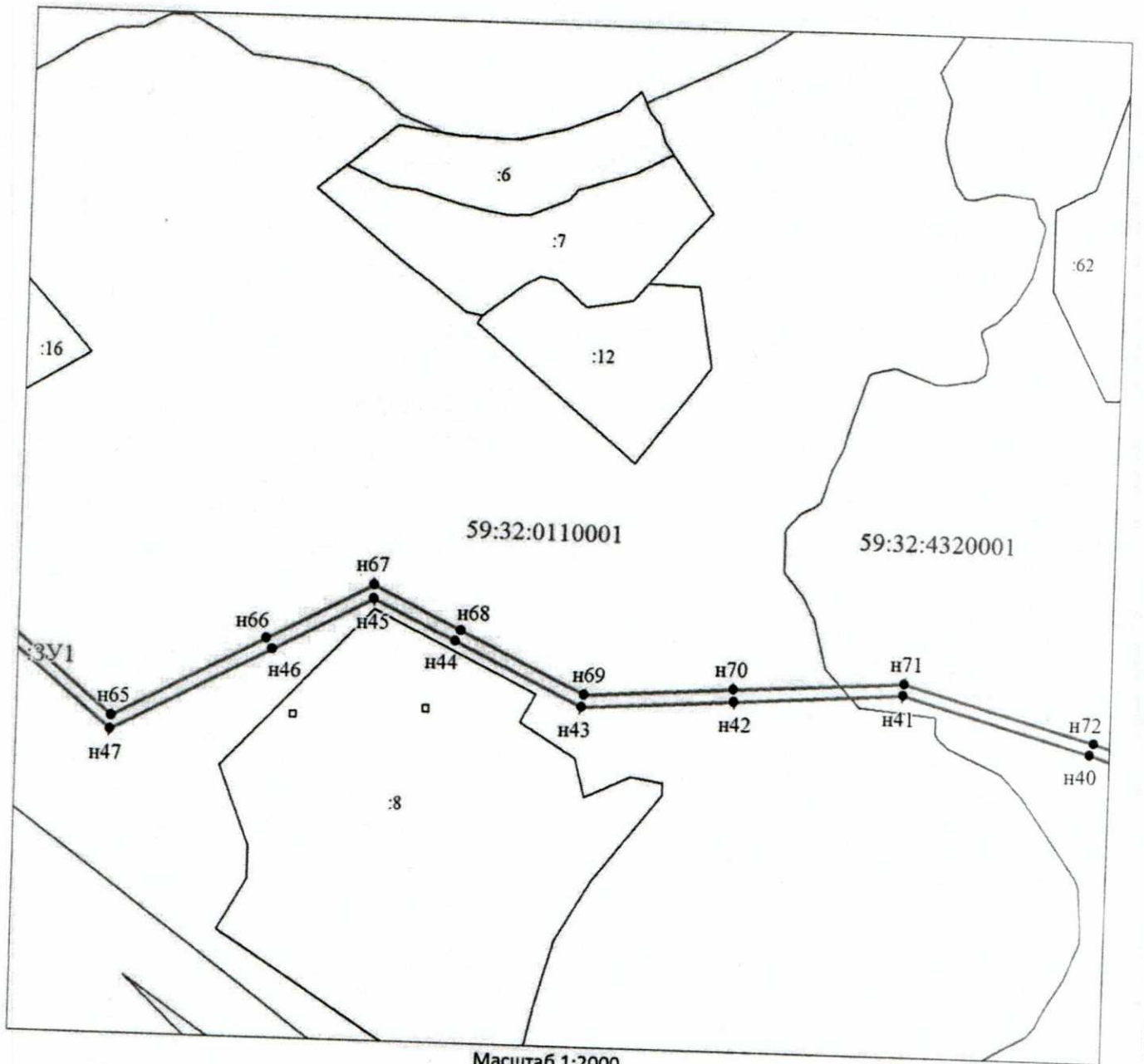
H28	482734.61	2186355.48
H29	482754.56	2186293.88
H30	482777.54	2186223.06
H31	482800.07	2186153.62
H32	482822.59	2186084.19
H33	482838.14	2186033.33
H34	482859.35	2185968.15
H35	482871.70	2185931.71
H36	482865.75	2185909.95
H37	482882.04	2185900.67
H38	482900.92	2185841.32
H39	482921.82	2185775.92
H40	482938.25	2185723.85
H41	482955.87	2185661.68
H42	482952.30	2185606.41
H43	482948.91	2185556.25
H44	482969.40	2185514.21
H45	482982.72	2185486.87
H46	482964.95	2185454.08
H47	482936.56	2185401.62
H48	483001.14	2185323.90
H49	483008.01	2185294.63
H50	483013.24	2185269.15
H51	483019.04	2185245.78
H52	483071.00	2185183.38
H53	483125.38	2185117.01
H54	483130.83	2185121.74
H55	483124.99	2185132.25
H56	483128.83	2185135.62
H57	483126.74	2185139.10
H58	483119.94	2185133.14
H59	483125.30	2185123.41
H60	483074.09	2185185.92
H61	483022.69	2185247.65
H62	483017.14	2185270.04

н63	483011.92	2185295.48
н64	483004.82	2185325.75
н65	482941.35	2185402.08
н66	482968.47	2185452.18
н67	482987.20	2185486.79
н68	482973.00	2185515.96
н69	482952.97	2185557.08
н70	482956.29	2185606.14
н71	482959.90	2185662.08
н72	482942.09	2185724.96
н73	482925.63	2185777.14
н74	482904.73	2185842.54
н75	482885.35	2185903.44
1	482870.42	2185911.88
н76	482875.92	2185931.72
н77	482863.15	2185969.40
н78	482841.96	2186034.51
н79	482826.42	2186085.37
н80	482803.87	2186154.85
н81	482781.34	2186224.29
н82	482758.37	2186295.12
н83	482738.42	2186356.71
н84	482714.38	2186431.42
н85	482695.50	2186489.42
н86	482677.14	2186550.54
н87	482656.39	2186612.60
н88	482638.20	2186670.62
н89	482619.52	2186725.73
н90	482603.33	2186775.60
н91	482582.59	2186841.22
н92	482565.52	2186892.69
н93	482546.16	2186951.99
н94	482553.70	2186999.29
н95	482562.68	2187048.27
н96	482572.17	2187100.90

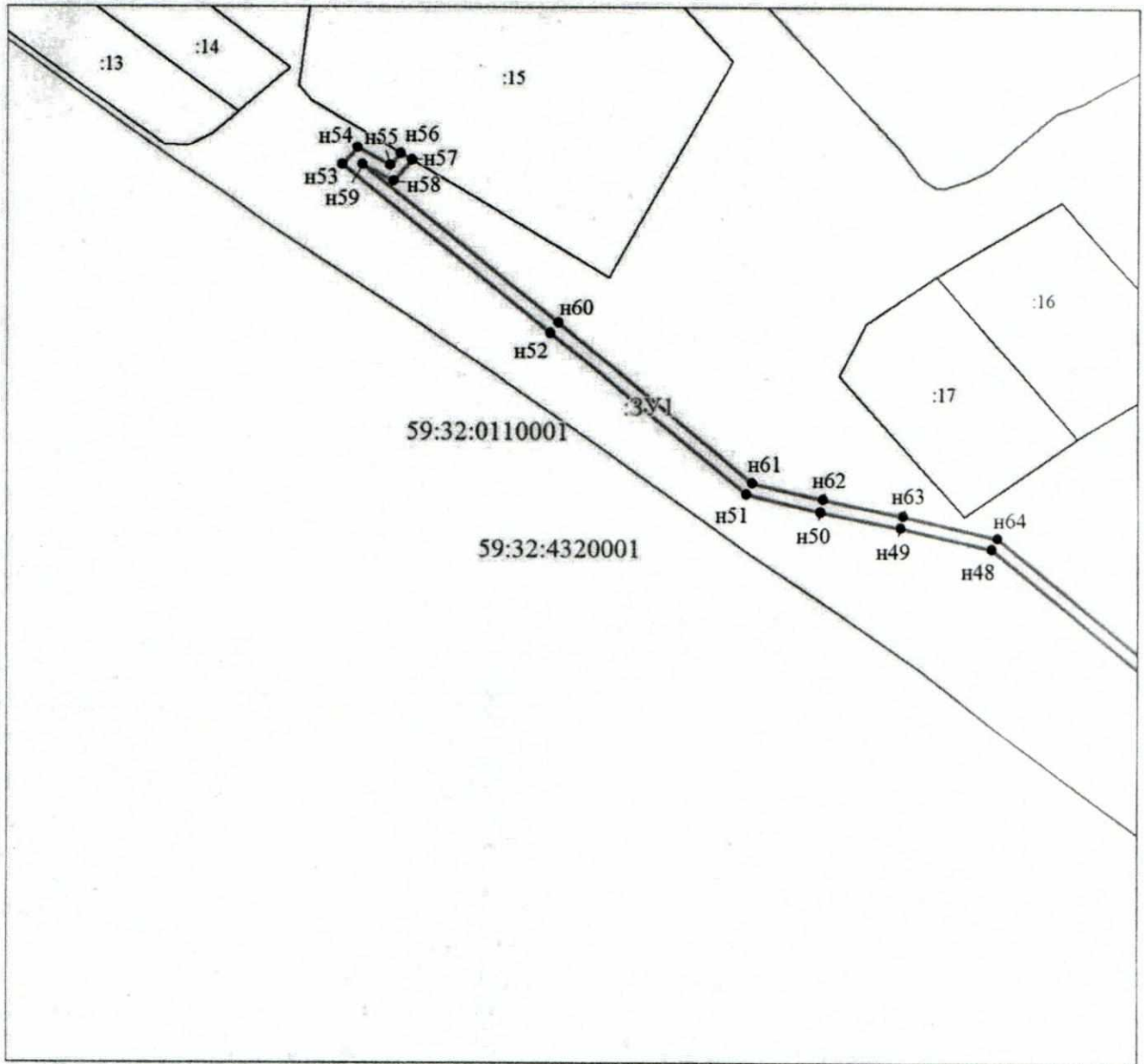
н97	482586.87	2187181.17
н98	482595.04	2187225.85
н99	482606.38	2187287.90
н100	482616.43	2187344.00
н101	482626.30	2187398.69
н102	482636.98	2187458.47
н103	482643.79	2187496.25
н104	482655.68	2187563.47
н105	482655.13	2187613.24
н106	482654.57	2187665.42
н107	482654.15	2187716.82
н108	482653.36	2187769.41
н1	482650.51	2187783.61

Описание границ смежных землепользователей:

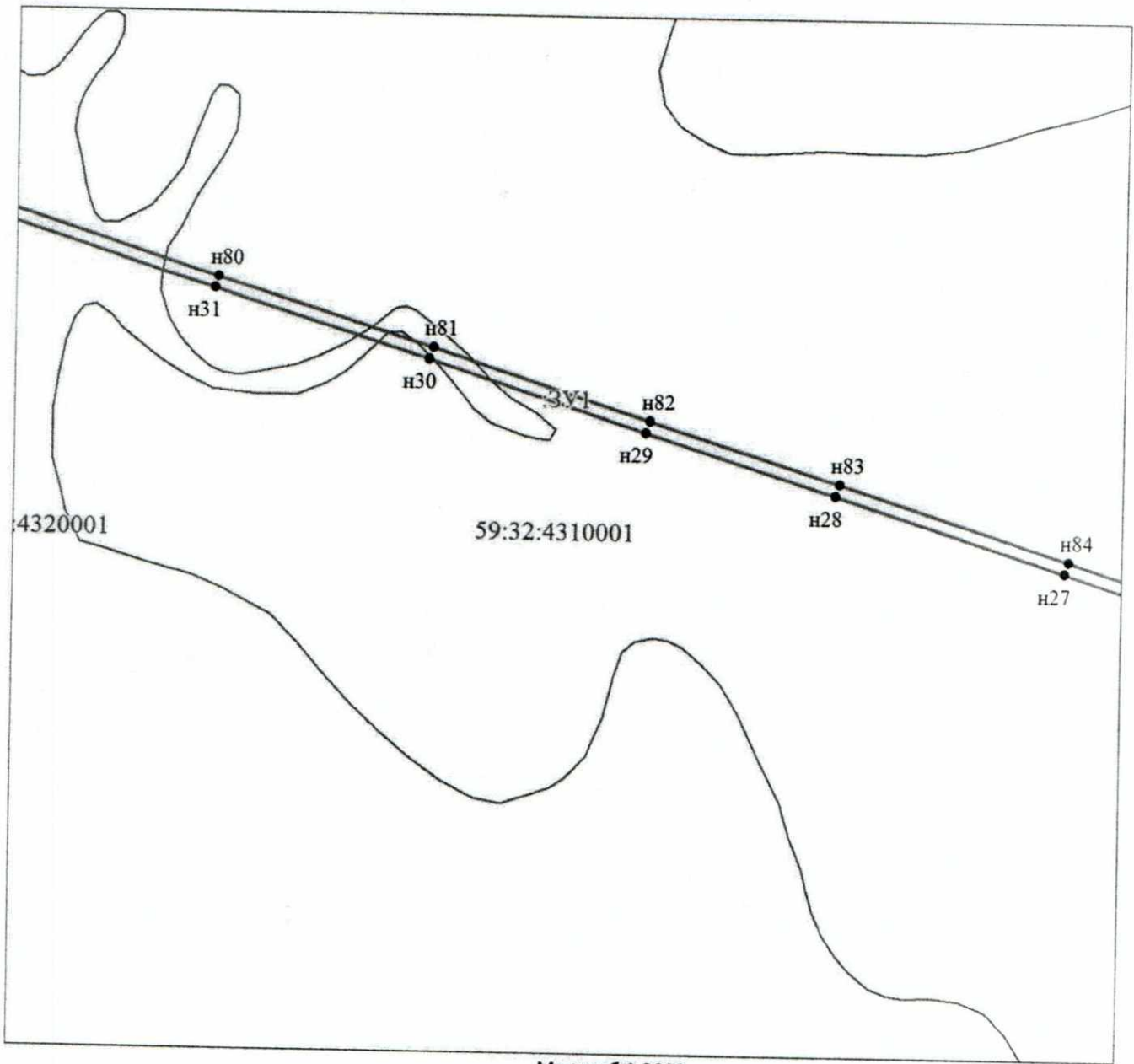
от н1 точки до н56 точки – земли общего пользования
от н56 точки до н57 точки – участок КН 59:32:0110001:15
от н57 точки до н75 точки – земли общего пользования
от н75 точки до н76 точки – участок КН 59:32:4320001:91
от н76 точки до н1 точки – земли общего пользования



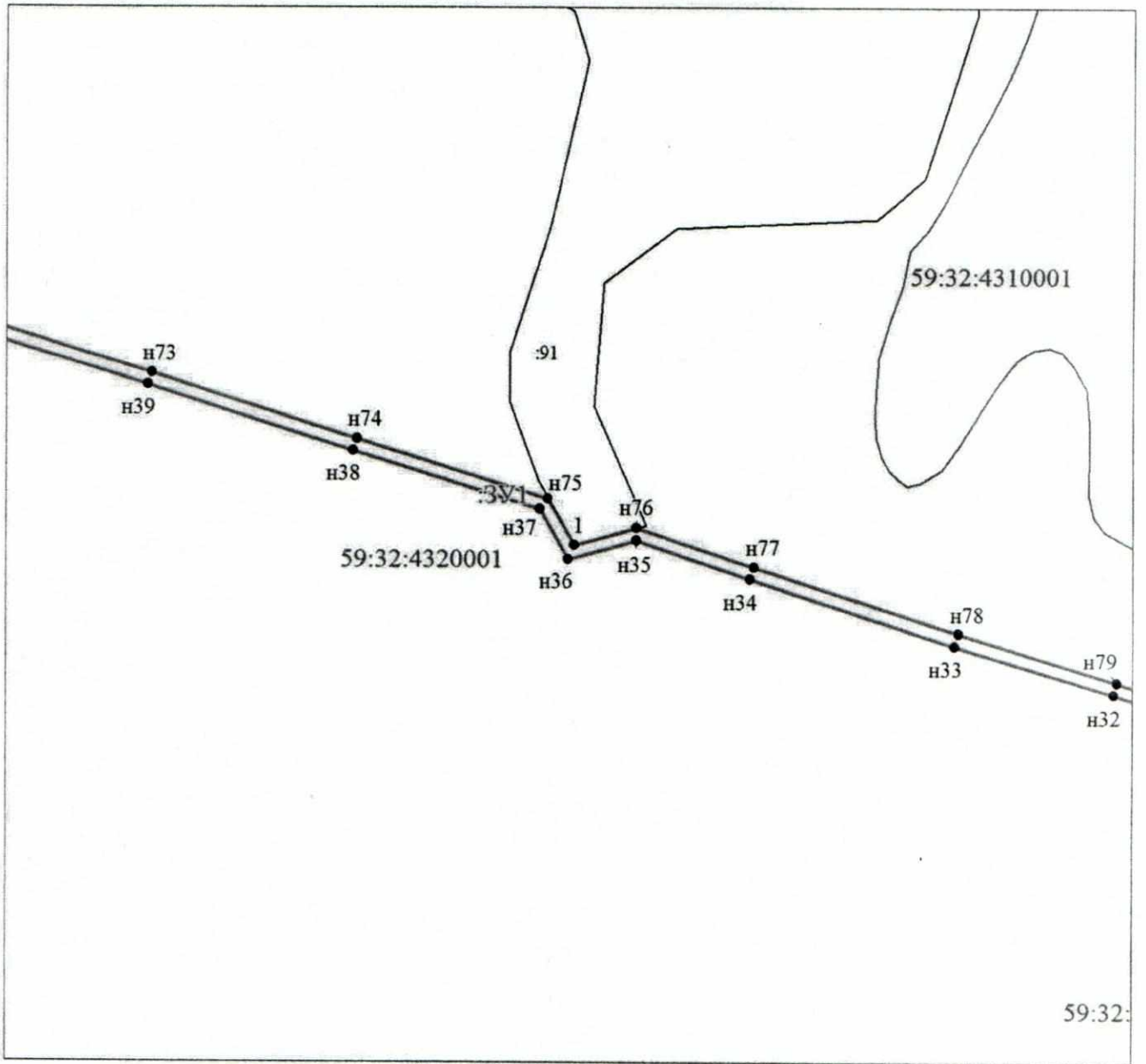
Масштаб 1:2000



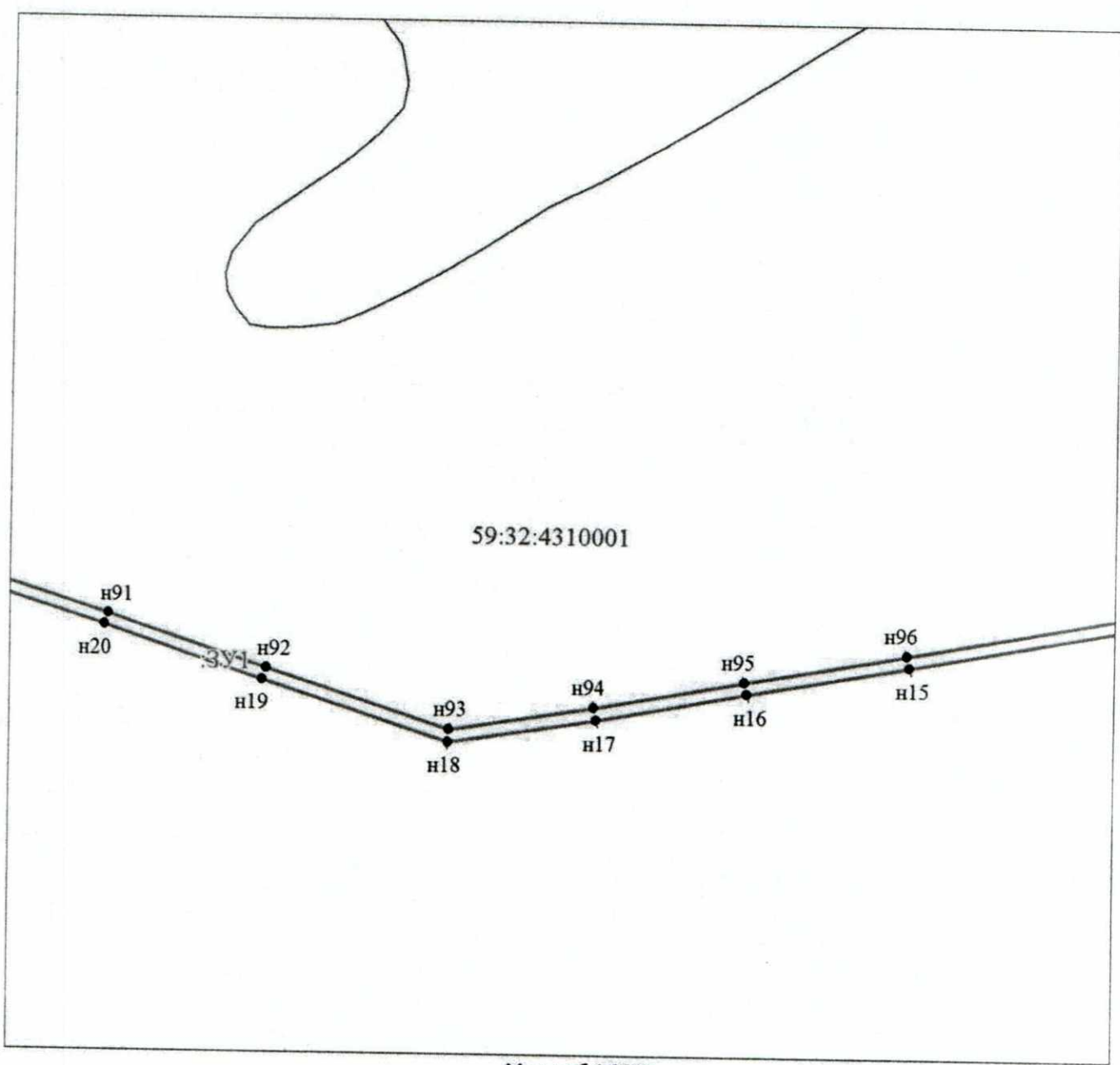
Масштаб 1:2000

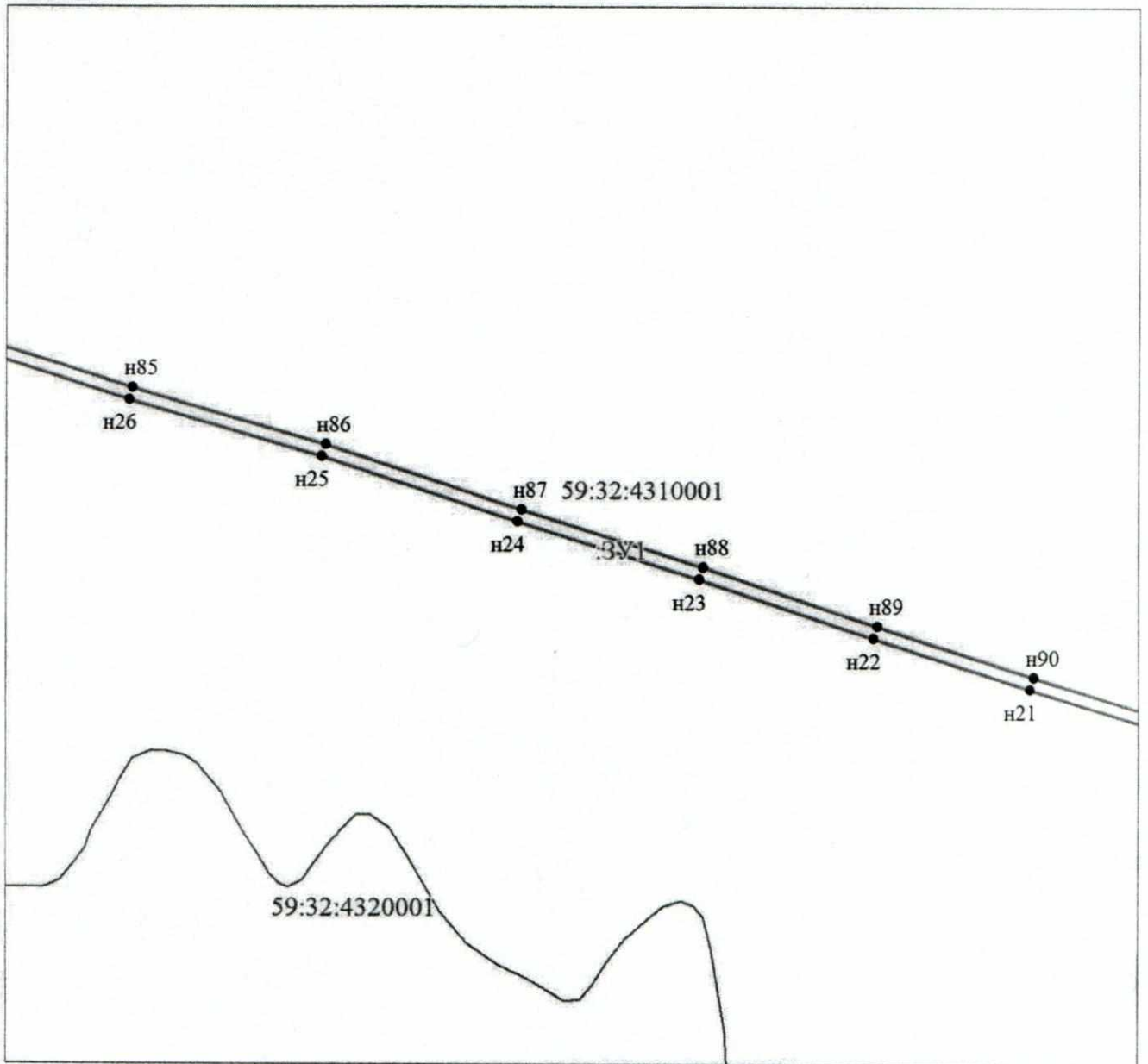


Масштаб 1:2000

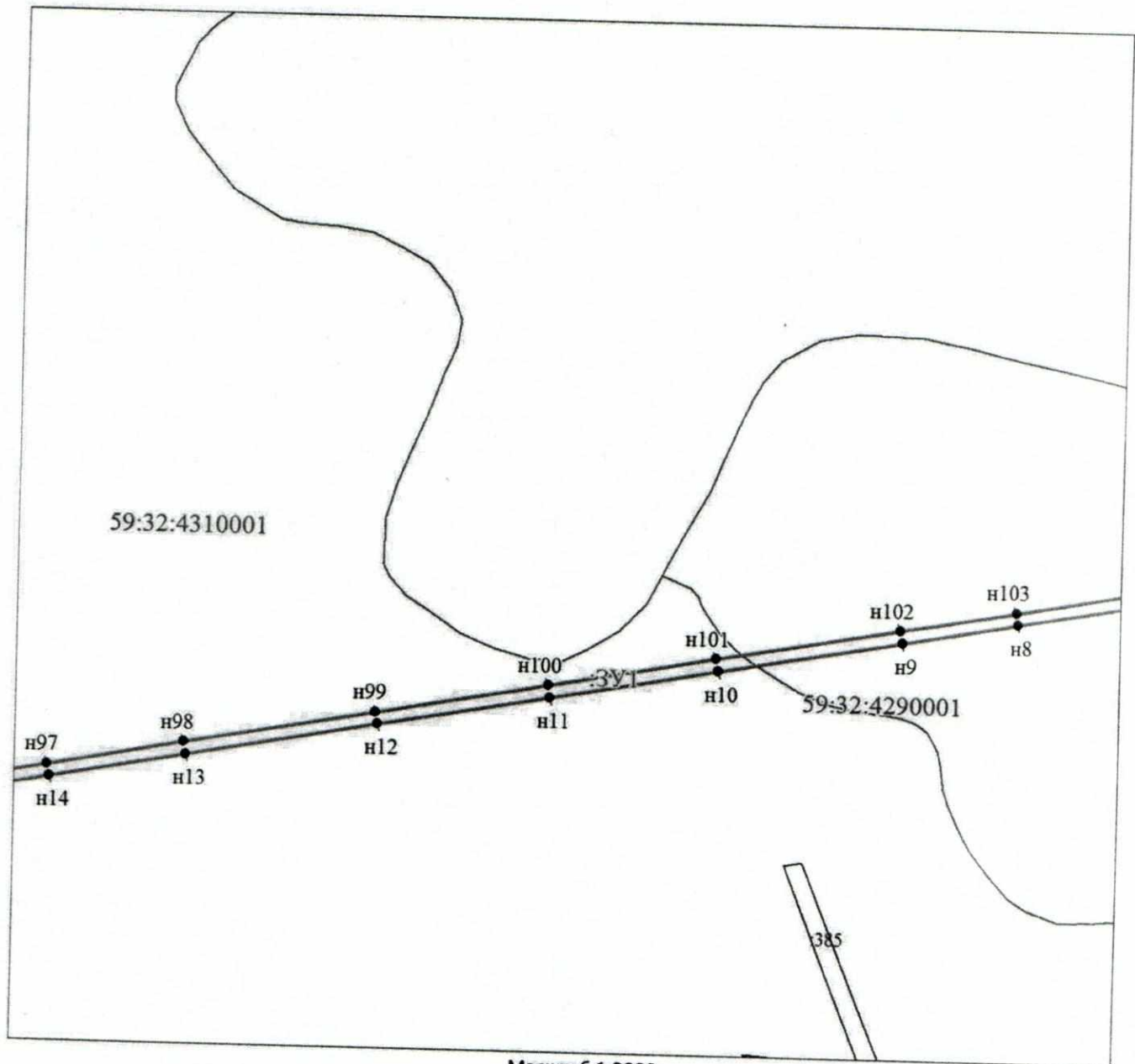


Масштаб 1:2000

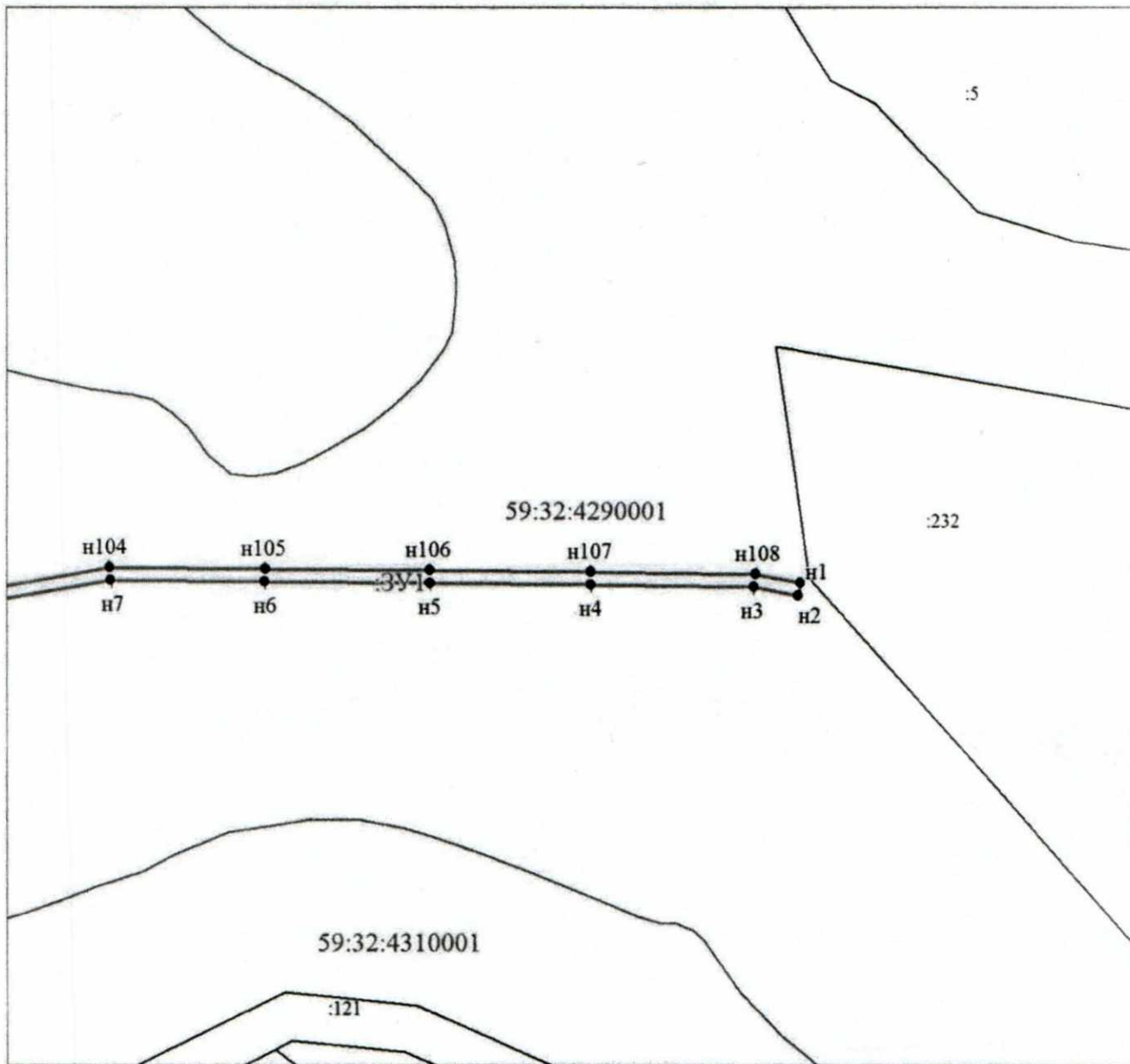




Масштаб 1:2000



Масштаб 1:2000



Масштаб 1:2000

Условные обозначения:

•	Характерная точка границы, сведения о которой позволяют однозначно определить ее положение на местности
—	Вновь образованная часть границы, сведения о которой достаточны для определения ее местоположения
—	Существующая часть границы, сведения о которой имеются в ГКН
:3У1	Надписи кадастрового номера земельного участка
1	Обозначение поворотной точки границы
—	Граница кадастрового квартала
59:32:4320001	Обозначение кадастрового квартала

Заявитель: ООО «Сеть ЭнергоТранс»



[Handwritten signature]

(подпись, расшифровка подписи)