



**КОМИТЕТ ИМУЩЕСТВЕННЫХ ОТНОШЕНИЙ
АДМИНИСТРАЦИИ ПЕРМСКОГО МУНИЦИПАЛЬНОГО РАЙОНА**

РЕШЕНИЕ

о размещении объектов № 558

Пермский край
Пермский район

08.08.2019

Комитет имущественных отношений администрации Пермского муниципального района разрешает Акционерному обществу «Газпром газораспределение Пермь» (ИНН 5902183841, ОГРН 2125902017723, почтовый адрес: 614000, г. Пермь, ул. Петропавловская, 43)

размещение объекта «газопровод давлением до 0,6 Мпа, для размещения которого не требуется разрешение на строительство»

на землях государственная собственность на которые не разграничена

на срок 1 год с 08.08.2019 г. по 07.08.2020 г.

Местоположение: Пермский край, Пермский район, д. Луговая, к кад. №59:32:3300001:104.

Приложение: схема предполагаемых к использованию земель или части земельного участка.

Председатель комитета имущественных
отношений администрации Пермского
муниципального района

(подпись, печать)

Г.В. Мюресов



Схема предполагаемых к использованию земель или части земельного участка

Объект: газопровод давлением до 0.6 Мпа включительно, для размещения которого не требуется разрешения на строительство

Местоположение: расположенных по адресу: Пермский край, Пермский район, д. Луговая, к кад. №59:32:3300001:104

Площадь земель или части земельного участка, кв.м.: 1851

Категория земель: земли населенных пунктов





Вид разрешенного использования: -

Описание границ смежных землепользователей:

- От точки н1 до точки н2 - земельный участок с кадастровым номером 59:32:3300001:17
- От точки н2 до точки н4 - земельный участок с кадастровым номером 59:32:3300001:44
- От точки н4 до точки н6 - земельный участок с кадастровым номером 59:32:3300001:45
- От точки н6 до точки н7 - земельный участок с кадастровым номером 59:32:3300001:109
- От точки н7 до точки н8 - земли общего пользования
- От точки н8 до точки н9 - земельный участок с кадастровым номером 59:32:3300001:113
- От точки н9 до точки н10 - земли общего пользования
- От точки н10 до точки н12 - земельный участок с кадастровым номером 59:32:3300001:113
- От точки н12 до точки н13 - земли общего пользования
- От точки н13 до точки н16 - земельный участок с кадастровым номером 59:32:3300001:112
- От точки н16 до точки н1 - земельный участок с кадастровым номером 59:32:3300001:3

Каталог координат, м		
№ точки границы	X	Y
н1	512700.89	2194142.68
н2	512721.01	2194151.58
н3	512800.16	2194202.87
н4	512804.52	2194206.47
н5	512857.12	2194249.85
н6	512874.11	2194273.83
н7	512869.67	2194280.22
н8	512864.68	2194273.06
н9	512854.14	2194257.95
н10	512822.18	2194232.51
н11	512794.56	2194210.53
н12	512772.04	2194195.56
н13	512737.55	2194172.63
н14	512718.24	2194158.50
н15	512710.68	2194154.49
н16	512702.47	2194152.93
н17	512697.52	2194144.70
н1	512700.89	2194142.68

Условные обозначения:

-  - предполагаемый участок земель, на которых планируется размещение объекта
-  :1 - границы и номер земельного участка, сведения о которых внесены в ГКН
-  :28 - границы и номер объекта капитального строительства, сведения о которых внесены в ГКН
-  - граница кадастрового квартала

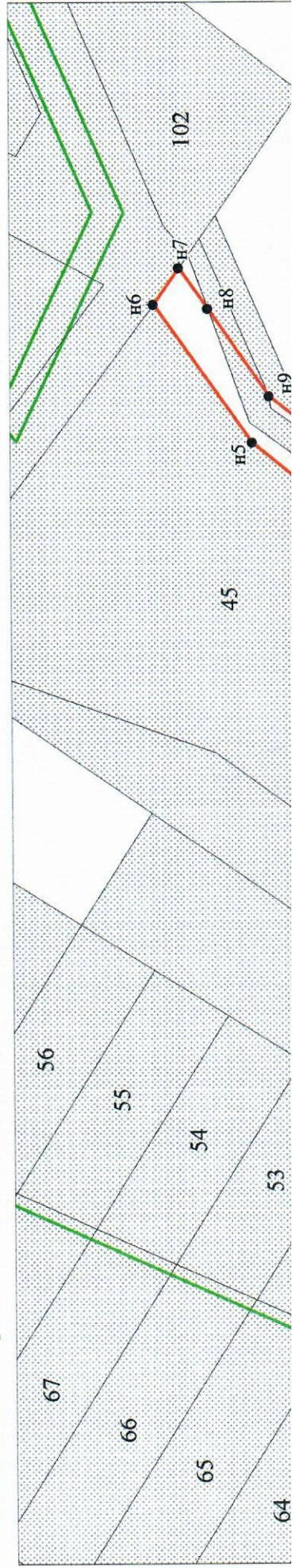
59.32.2.857

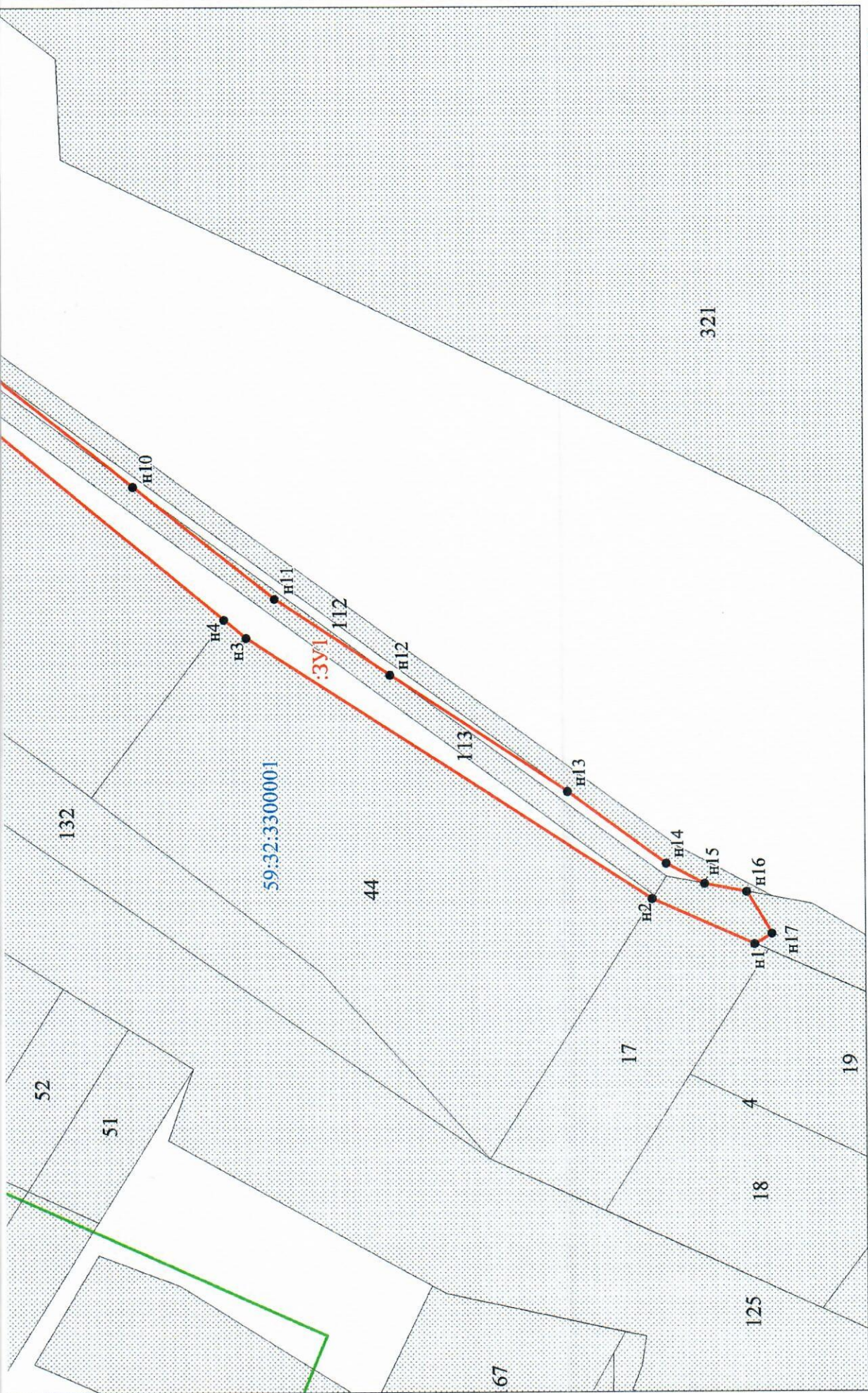
:3У1

н1

59:32:3300001

- зоны с особыми условиями использования территории, сведения о которых внесены в ГКН
- обозначение запрашиваемого земельного участка
- характерная точка границ земель или части земельного участка
- номер кадастрового квартала





Масштаб 1:1000

Заявитель: Вану / Захарова Е. Л.
(подпись, расшифровка подписи)

МП
(для юридических лиц
и индивидуальных предпринимателей)