



**КОМИТЕТ ИМУЩЕСТВЕННЫХ ОТНОШЕНИЙ
АДМИНИСТРАЦИИ ПЕРМСКОГО МУНИЦИПАЛЬНОГО РАЙОНА**

РЕШЕНИЕ

о размещении объектов № 536

Пермский край
Пермский район

30.07.2019

Комитет имущественных отношений администрации Пермского муниципального района разрешает Акционерному обществу «Газпром газораспределение Пермь» (ИНН 5902183841, ОГРН 1025900512670, почтовый адрес: 614000, г. Пермь, ул. Петропавловская, 43)

размещение объекта: «газопровод давлением до 0,6 Мпа, для размещения которых не требуется разрешение на строительство»

на землях государственная собственность на которые не разграничена

на срок 1 год с 30.07.2019г. по 29.07.2020г.

Местоположение: Пермский край, Пермский район, Сылвенское с/п, п. Сылва, ул. Большевистская, к дому 50/1.

Приложение: схема предполагаемых к использованию земель или земельных участков.

Председатель комитета
имущественных отношений администрации
Пермского муниципального района

(подпись, печать)

Г.В. Мюресов



Схема предполагаемых к использованию земель или части земельного участка

Объект: Газопровод давлением до 0,6 Мпа, для размещения которого не требуется разрешения на строительство

Местоположение: расположенных по адресу: Пермский край, Пермский р-он, п. Сытва, ул. Большевикская, к дому 50/1

Площадь земель или части земельного участка, кв.м.: 150

Категория земель: земли населенных пунктов

Вид разрешенного использования: -

Описание границ смежных землепользователей:

От точки 1 до точки 4 - земельные участки с кадастровыми номерами 59:32:0050027:12309, 59:32:0050027:14910

От точки 4 до точки н1 - земельный участок с кадастровым номером 59:32:0050027:14910

От точки н1 до точки н3 - земли общего пользования

От точки н3 до точки н4 - земельный участок с кадастровым номером 59:32:0050027:279

От точки н4 до точки н6 - земли общего пользования








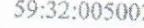
От точки н6 до точки 6 - земельный участок с кадастровым номером 59:32:0050027:1684

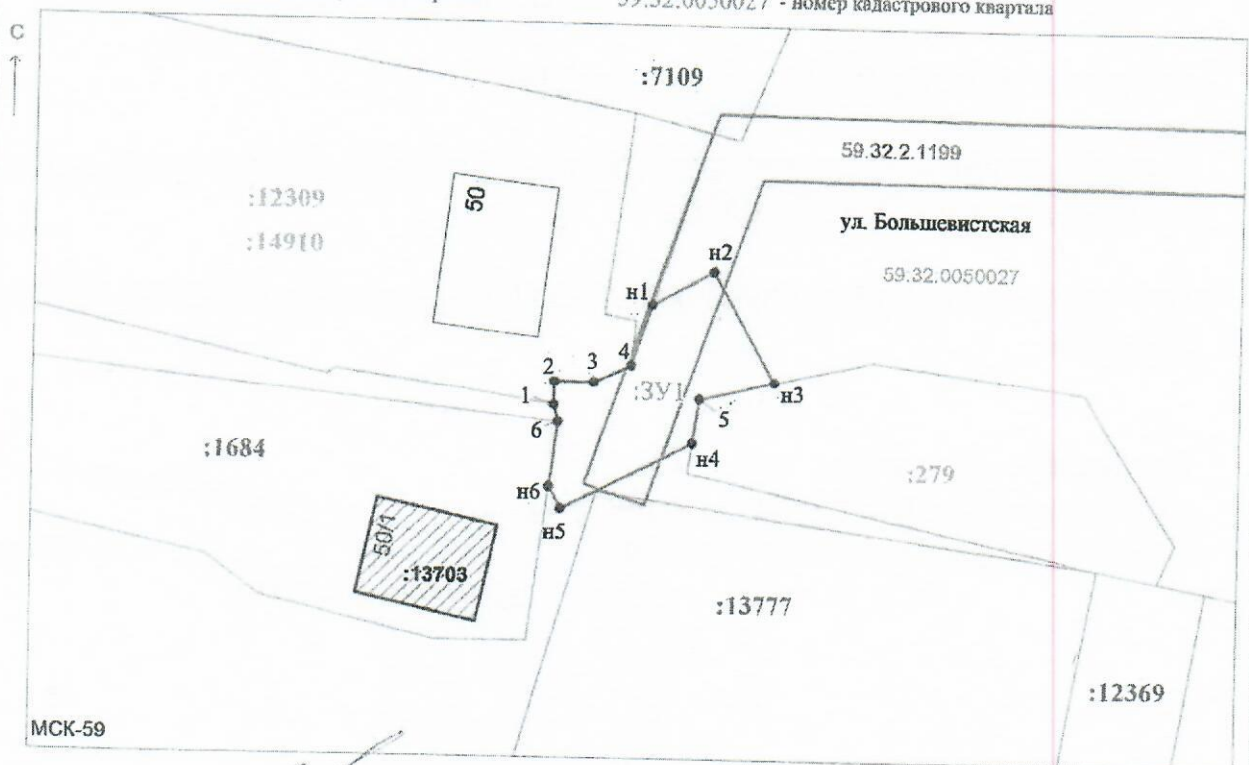
От точки 6 до точки 1 - земли общего пользования

Каталог координат, м

№ точки границы	X	Y
1	519986.37	2262324.79
2	519988.18	2262324.79
3	519988.14	2262327.85
4	519989.54	2262330.72
н1	519994.33	2262332.31
н2	519997.01	2262337.08
н3	519988.35	2262341.94
5	519987.01	2262336.13
н4	519983.56	2262335.59
н5	519978.27	2262325.42
н6	519979.98	2262324.46
6	519985.04	2262325.12
1	519986.37	2262324.79

Условные обозначения:

-  - предполагаемый участок земель, на которых планируется размещение объекта
-  - границы и номер земельного участка, сведения о которых внесены в ГКН
-  - границы и номер объекта капитального строительства, сведения о которых внесены в ГКН
-  - граница кадастрового квартала
-  - зоны с особыми условиями использования территории, сведения о которых внесены в ГКН
-  - обозначение запрашиваемого земельного участка
-  - характерная точка границ земель или части земельного участка
-  - номер кадастрового квартала



Заявитель: _____ / Офишкина И.В.
 (подпись, расшифровка подписи)

Масштаб 1:500

МП
 (для юридических лиц
 и индивидуальных предпринимателей)