



**КОМИТЕТ ИМУЩЕСТВЕННЫХ ОТНОШЕНИЙ
АДМИНИСТРАЦИИ ПЕРМСКОГО МУНИЦИПАЛЬНОГО РАЙОНА**

РЕШЕНИЕ

о размещении объектов № 532

Пермский край
Пермский район

30.07.2019

Комитет имущественных отношений администрации Пермского муниципального района разрешает Акционерному обществу «Газпром газораспределение Пермь» (ИНН 5902183841, ОГРН 1025900512670, почтовый адрес: 614000, г. Пермь, ул. Петропавловская, 43)

размещение объекта: «газопровод давлением до 0,6 Мпа, для размещения которого не требуется разрешение на строительство»

на землях государственная собственность на которые не разграничена

на срок 1 год с 30.07.2019 г. по 29.07.2020г.

Местоположение: Пермский край, Пермский район, с. Курашим, ул. Кирова, к дому №10.

Приложение: схема предполагаемых к использованию земель или земельных участков.

Председатель комитета
имущественных отношений администрации
Пермского муниципального района



(подпись, печать)

Г.В. Мюресов

Схема предлагаемых к использованию земель или части земельного участка

Объект: газопровод давлением до 0,6 МПа включительно, для размещения которого не требуется разрешения на строительство

Местоположение: расположенных по адресу: Пермский край, Пермский район,

с. Курашим, ул. Кирова, к. дому №10

Каталог координат, м

№ точки границы	X	Y
н1	477949.63	2253591.77
н2	477955.53	2253594.24
н3	477958.64	2253595.52
н4	477962.48	2253597.16
н5	477959.38	2253605.09
н6	478025.71	2253644.73
н7	478023.35	2253648.64
н8	478014.82	2253645.56
н9	478010.28	2253644.38
н10	478009.18	2253643.54
н11	477986.09	2253633.61
н12	477945.75	2253609.74
н13	477948.59	2253602.50
н14	477945.94	2253601.48
н1	477949.63	2253591.77
н15	477951.41	2253597.71
н16	477951.03	2253598.63
н17	477950.10	2253598.25
н18	477950.48	2253597.33
н15	477951.41	2253597.71

Площадь земель или части земельного участка, кв.м.: 951

Категория земель: земли населенных пунктов

Вид разрешенного использования: -

Описание границ смежных землепользователей:

От точки н1 до точки н3 - земельный участок с кадастровым номером 59:32:0860001:1210

От точки н3 до точки н7 - земли общего пользования


От точки н7 до точки н9 - земельный участок с кадастровым номером 59:32:0860001:3105

От точки н9 до точки н11 - земельный участок с кадастровым номером 59:32:0860001:191

От точки н11 до точки н1 - земли общего пользования

От точки н15 до точки н15 - земельный участок с кадастровым номером 59:32:0860001:2889

Условные обозначения:



- предлагаемый участок земель, на которых планируется размещение объекта

- границы и номер земельного участка, сведения о которых внесены в ГКН

- границы и номер объекта капитального строительства, сведения о которых внесены в ГКН

- граница кадастрового квартала

59.32.2.857

:3У1

н1

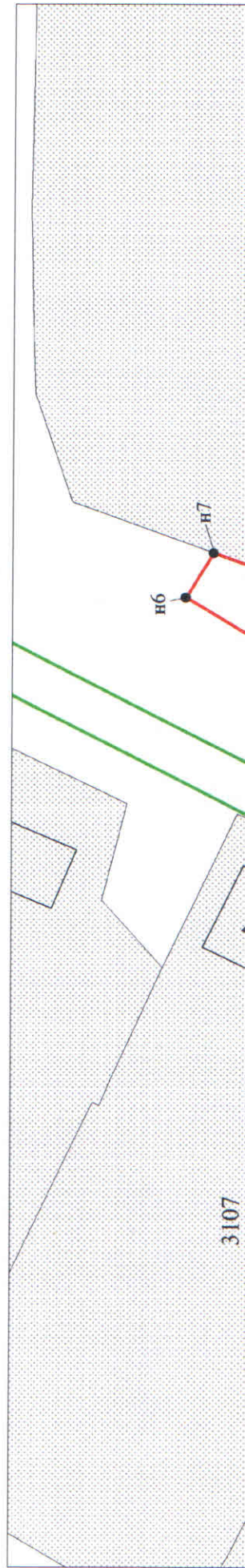
59:32:0860001

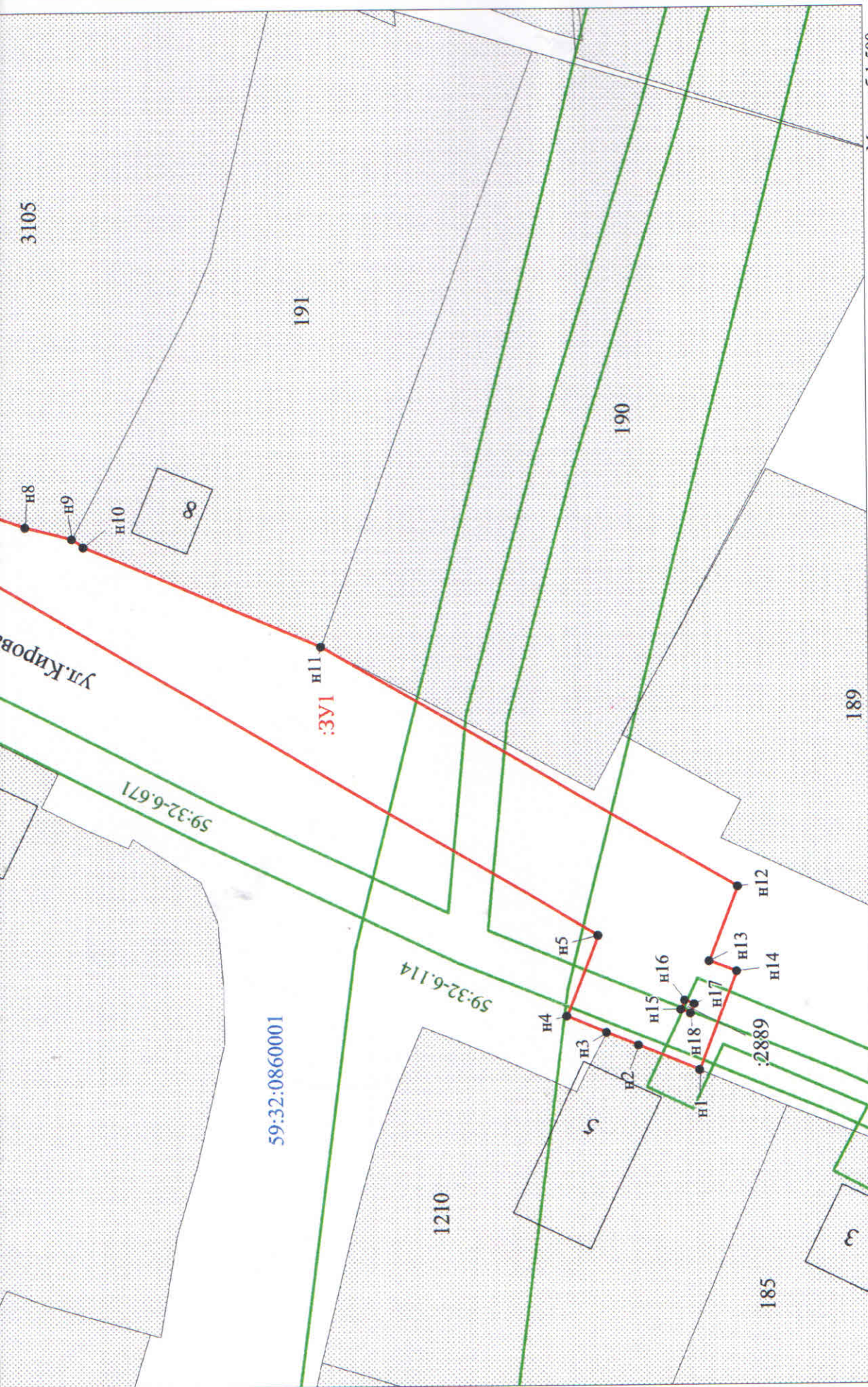
- зоны с особыми условиями использования территории, сведения о которых внесены в ГКН

- обозначение запрашиваемого земельного участка

- характерная точка грани земель или части земельного участка

- номер кадастрового квартала





Масштаб 1:500

Заявитель: _____ / Захарова Е. Л.
 МП _____
 (подпись, расшифровка подписи)

(для юридических лиц
 и индивидуальных предпринимателей)