



**КОМИТЕТ ИМУЩЕСТВЕННЫХ ОТНОШЕНИЙ
АДМИНИСТРАЦИИ ПЕРМСКОГО МУНИЦИПАЛЬНОГО РАЙОНА**

РЕШЕНИЕ

о размещении объектов № 493

Пермский край
Пермский район

12.07.2019

Комитет имущественных отношений администрации Пермского муниципального района разрешает Акционерному обществу «Газпром газораспределение Пермь» (ИНН 5902183841, ОГРН 1025900512670, почтовый адрес: 614000, г. Пермь, ул. Петропавловская, 43)

размещение объекта «газопровод давлением до 0,6 Мпа, для размещения которого не требуется разрешение на строительство»

на землях государственная собственность на которые не разграничена

на срок 1 год с 12.07.2019 г. по 11.07.2020 г.

Местоположение: Пермский край, Пермский район, с. Култаево, ул. Листопадная, к дому 9 (59:32:0680001:3961)

Приложение: схема предполагаемых к использованию земель или части земельного участка.

Председатель комитета
имущественных отношений
администрации Пермского
муниципального района

(подпись, печать)



Г.В. Мюресов

Схема предполагаемых к использованию земель или части земельного участка

Объект: Газопровод давлением до 0,6 Мпа, для размещения которого не требуется разрешения на строительство

Местоположение: расположенных по адресу: Пермский край, Пермский р-н, Култаевское с/п. с. Култаево, ул. Листопадная, к дому 9 (59:32:0680001:3961)

Площадь земель или части земельного участка, кв.м.: 322

Категория земель: земли населенных пунктов

Вид разрешенного использования: -

Описание границ смежных землепользователей:

От точки н1 до точки н2 - земельный участок с кадастровым номером 59:32:0680001:10932

От точки н2 до точки н3 - земельный участок с кадастровым номером 59:32:0680001:2813

От точки н3 до точки н4 - земельный участок с кадастровым номером 59:32:0680001:2812

От точки н4 до точки н5 - земельный участок с кадастровым номером 59:32:0680001:9509

От точки н5 до точки н6 - земельный участок с кадастровым номером 59:32:0680001:3961


От точки н6 до точки н8 - земельный участок с кадастровым номером 59:32:0680001:2828

От точки н8 до точки н9 - земельный участок с кадастровым номером 59:32:0680001:4657

От точки н9 до точки н10 - земельный участок с кадастровым номером 59:32:0680001:2814

От точки н10 до точки н1 - земельный участок с кадастровым номером 59:32:0680001:9509


Условные обозначения:

 - граница кадастрового квартала

 - зоны с особыми условиями использования территории, сведения о которых внесены в ГКН

 - обозначение запрашиваемого земельного участка

 н1 - характерная точка границ земель или части земельного участка

 59:32:0680001 - номер кадастрового квартала

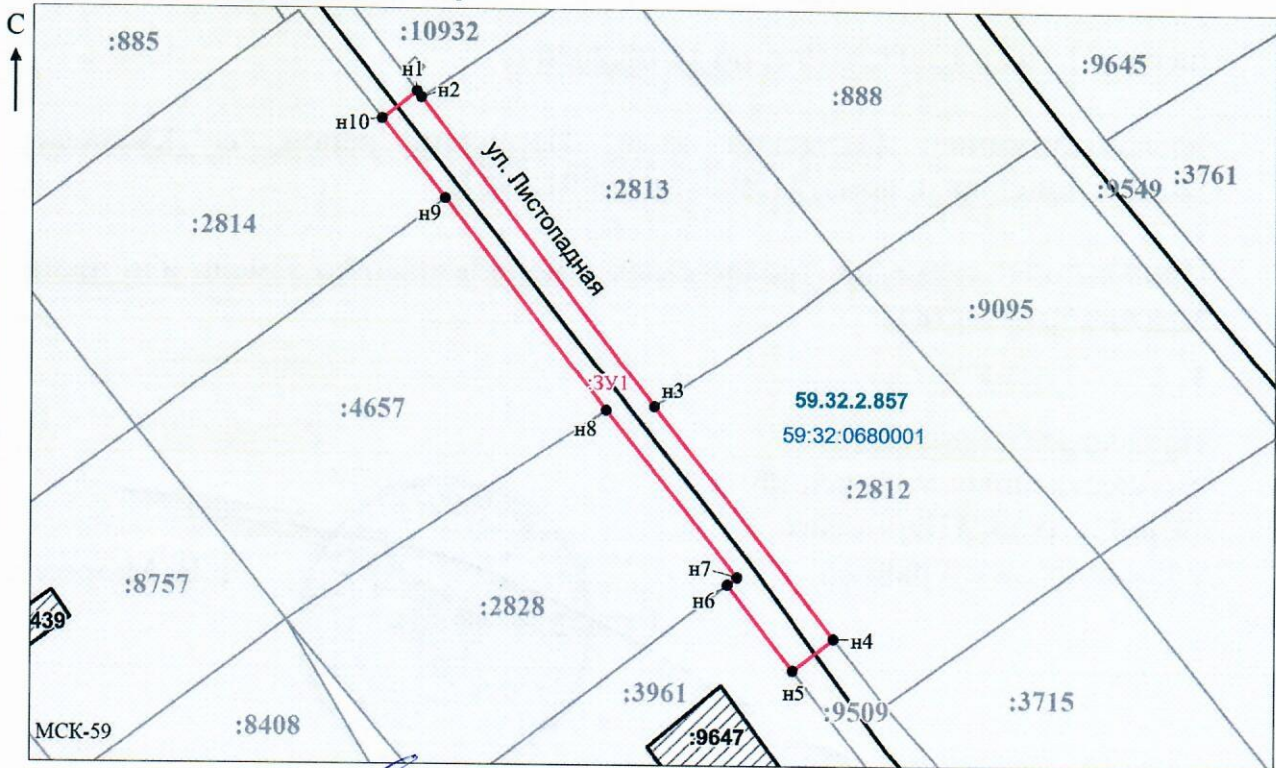
 - предполагаемый участок земель, на которых планируется размещение объекта

 - границы и номер земельного участка, сведения о которых внесены в ГКН

 - границы и номер объекта капитального строительства, сведения о которых внесены в ГКН

Каталог координат, м

№ точки границы	X	Y
н1	505051.52	2214527.03
н2	505050.88	2214527.52
н3	505018.56	2214552.03
н4	504994.38	2214570.94
н5	504991.07	2214566.64
н6	504999.90	2214559.78
н7	505000.66	2214560.75
н8	505018.15	2214547.04
н9	505040.26	2214530.08
н10	505048.66	2214523.40
н1	505051.52	2214527.03



Заявитель: _____ / Офишкина И.В.
 МП (подпись, расшифровка подписи)

Масштаб 1:700

(для юридических лиц
и индивидуальных предпринимателей)