



**КОМИТЕТ ИМУЩЕСТВЕННЫХ ОТНОШЕНИЙ
АДМИНИСТРАЦИИ ПЕРМСКОГО МУНИЦИПАЛЬНОГО РАЙОНА**

РЕШЕНИЕ № 477
о размещении объектов № _____

Пермский край
Пермский район

09.07.2019

Комитет имущественных отношений администрации Пермского муниципального района разрешает Открытому акционерному обществу «Межрегиональная распределительная сетевая компания Урала» (ИНН 6671163413, ОГРН 1056604000970, почтовый адрес: 614017, г. Пермь, ул. Инженерная, 17)

размещение объекта «Строительство ВЛ 0,4 кВ. Реконструкция РУ 0,4 кВ ТП-66414 для электроснабжения поселка Сылва (4500049316) Чименева К.И.»

на землях государственная собственность на которые не разграничена

на срок бессрочно

Местоположение: Пермский край, Пермский район, Сылвенское с/п, п. Сылва.

Приложение: схема предполагаемых к использованию земель или части земельного участка.

Председатель комитета
имущественных отношений администрации
Пермского муниципального района

Г.В. Мюресов




(подпись, печать)



Схема предполагаемых к использованию земель или части земельного участка

Объект: "Строительство ВЛ 0,4 кВ. Реконструкция РУ 0,4 кВ ТП-66414 для электроснабжения поселка Сылва (4500049316) Чименева К.И."
Местоположение: Пермский край, Пермский район, Сылвенское с/п, п.Сылва
Площадь земель или части земельного участка, кв.м.: 2295
Категория земель: Земли населенных пунктов
Вид разрешенного использования земельного участка:
Цель использования: под объекты инженерного оборудования Электроснабжения (Строительство ВЛ 0,4 кВ. Реконструкция РУ 0,4 кВ ТП-66414 для электроснабжения поселка Сылва (4500049316) Чименева К.И.)




Условные обозначения:
 предполагаемые к использованию земли
 граница земельного участка, сведения о котором внесены в ГКН
 1 характерные точки границы испрашиваемого земельного участка

Описание границ смежных землепользователей:
 1-2, 4-5, 7-8, 11-12, 15-18, 21-28, 28-29, 32-37, 38-1 - неразграниченный зем.участок
 2-3 зем.уч.с КН 59:32:0050007:116
 3-4 зем.уч.с КН 59:32:0050007:47
 5-7 зем.уч.с КН 59:32:0050007:410
 8-11 зем.уч.с КН 59:32:0050007:355
 12-14 зем.уч.с КН 59:32:0050007:395
 14-15 зем.уч.с КН 59:32:0050007:421
 18-21 зем.уч.с КН 59:32:0050007:580
 37-38 зем.уч.с КН 59:32:0050007:127
 28-28 зем.уч.с КН 59:32:0050027:482
 29-32 зем.уч.с КН 59:32:0000000:9209

Координаты характерных точек МСК-59		
№	X	Y
1	520210,64	2260845,05
2	520210,22	2260849,29
3	520203,48	2260848,41
4	520180,24	2260847,25
5	520170,63	2260845,01
6	520140,69	2260841,55
7	520140,77	2260844,38
8	520082,00	2260834,10
9	520082,02	2260833,20
10	520058,66	2260831,55
11	520058,58	2260833,74
12	520053,27	2260833,45
13	520053,25	2260831,35
14	520025,36	2260829,84
15	519994,64	2260827,77
16	519966,88	2260826,29
17	519906,50	2260817,29
18	519847,62	2260811,77
19	519847,87	2260810,00
20	519819,49	2260808,11
21	519819,34	2260809,41
22	519748,85	2260803,07
23	519734,53	2260801,09
24	519721,57	2260890,40
25	519729,37	2260892,54
26	519729,15	2260896,59
27	519717,09	2260893,32
28	519732,32	2260798,65
29	519784,53	2260802,62
30	519783,97	2260803,68
31	519810,57	2260805,71
32	519811,05	2260804,65
33	519841,98	2260807,28
34	519906,95	2260813,31
35	519967,39	2260822,32
36	519995,00	2260824,01
37	520042,57	2260826,55
38	520071,91	2260828,71
39	520082,91	2260829,52
1	520210,64	2260845,05



Заявитель  О.А.Субботин