



**КОМИТЕТ ИМУЩЕСТВЕННЫХ ОТНОШЕНИЙ  
АДМИНИСТРАЦИИ ПЕРМСКОГО МУНИЦИПАЛЬНОГО РАЙОНА**

**РЕШЕНИЕ** 408  
о размещении объектов № \_\_\_\_\_

Пермский край  
Пермский район

19.06.2019

Комитет имущественных отношений администрации Пермского муниципального района разрешает Открытому акционерному обществу «Межрегиональная распределительная сетевая компания Урала» (ИНН 6671163413, ОГРН 1056604000970, почтовый адрес: 614016, г. Пермь, ул. Инженерная, д. 17)

размещение объекта «Строительство ВЛ 0,4 кВ для электроснабжения села Бершеть (4500051907) Мальцев В.В.».

на землях государственная собственность на которые не разграничена

на срок бессрочно

Местоположение: Пермский край, Пермский район, Бершетское с/п, с. Бершеть.

Приложение: схема предполагаемых к использованию земель или части земельного участка.

Председатель комитета  
имущественных отношений администрации  
Пермского муниципального района



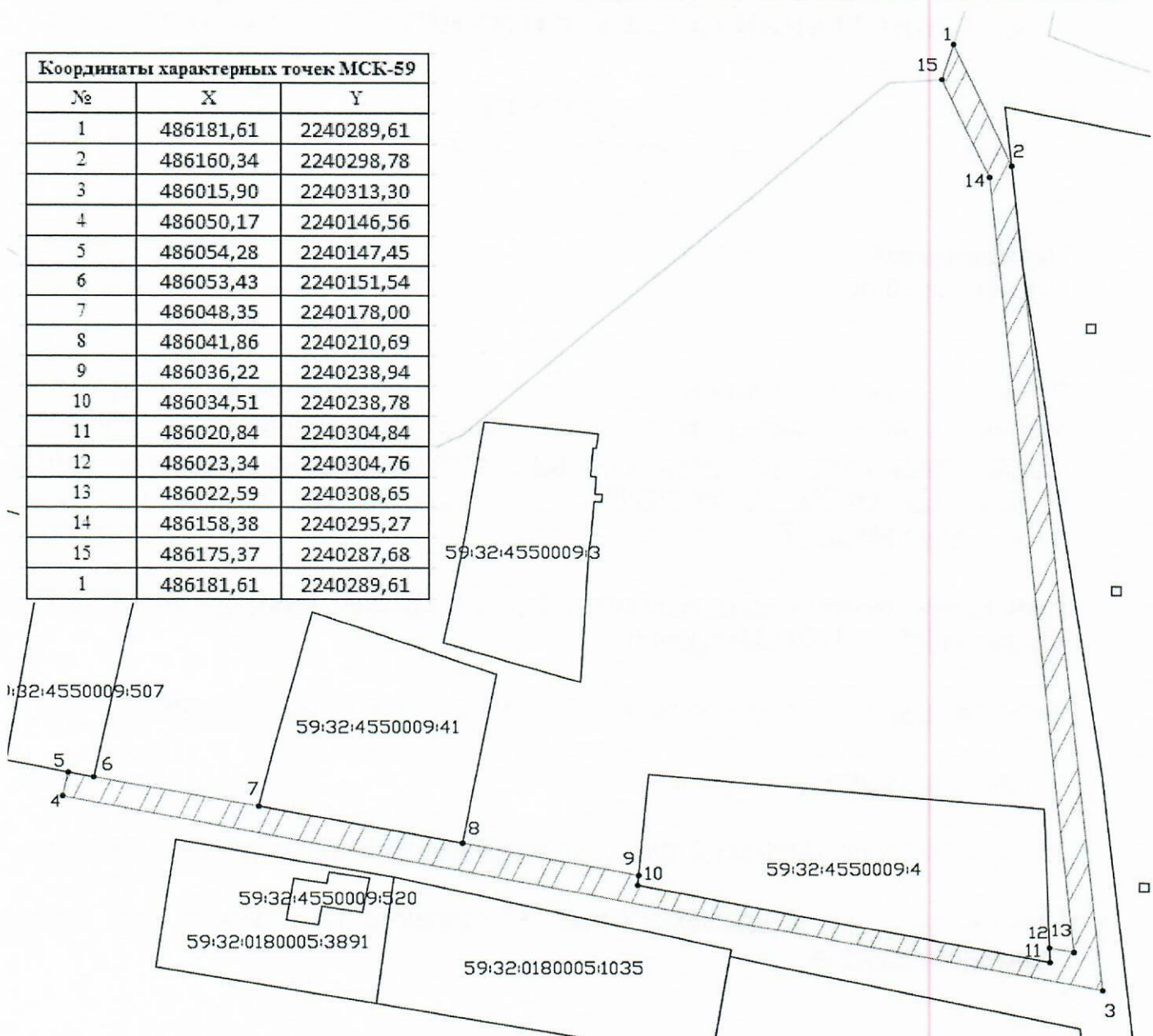
(подпись, печать)

Г.В. Мюресов

# Схема предполагаемых к использованию земель или части земельного участка

**Объект:** "Строительство ВЛ 0,4 кВ для электроснабжения села Бершеть (4500051907) Мальцев В.В."  
**Местоположение:** Пермский край, Пермский район, Бершетское с/п, с.Бершеть  
**Площадь земель или части земельного участка, кв.м.:** 1307  
**Категория земель:** Земли населенных пунктов  
**Вид разрешенного использования земельного участка:**  
**Цель использования:** под объекты инженерного оборудования Электроснабжения (Строительство ВЛ 0,4 кВ для электроснабжения села Бершеть (4500051907) Мальцев В.В.)

Координаты характерных точек МСК-59		
№	X	Y
1	486181,61	2240289,61
2	486160,34	2240298,78
3	486015,90	2240313,30
4	486050,17	2240146,56
5	486054,28	2240147,45
6	486053,43	2240151,54
7	486048,35	2240178,00
8	486041,86	2240210,69
9	486036,22	2240238,94
10	486034,51	2240238,78
11	486020,84	2240304,84
12	486023,34	2240304,76
13	486022,59	2240308,65
14	486158,38	2240295,27
15	486175,37	2240287,68
1	486181,61	2240289,61






Масштаб 1:1000

**Описание границ смежных землепользователей:**

1-5, 6-7, 8-9, 12-1 неразграниченный зем.участок  
 5-6 зем.уч.с КН 59:32:4550009:507  
 7-8 зем.уч.с КН 59:32:4550009:41

**Условные обозначения:**

-  предполагаемые к использованию земли
-  граница земельного участка, сведения о котором внесены в ГКН
-  1 характерные точки границы испрашиваемого земельного участка

Заявитель  О.А.Субботин

