



**КОМИТЕТ ИМУЩЕСТВЕННЫХ ОТНОШЕНИЙ  
АДМИНИСТРАЦИИ ПЕРМСКОГО МУНИЦИПАЛЬНОГО РАЙОНА**

**РЕШЕНИЕ**

о размещении объектов № 473

Пермский край  
Пермский район

08.07.2019

Комитет имущественных отношений администрации Пермского муниципального района разрешает Открытому акционерному обществу «Межрегиональная распределительная сетевая компания Урала» (ИНН 6671163413, ОГРН 1056604000970, почтовый адрес: 614016, г. Пермь, ул. Инженерная, 17)

размещение объекта «Строительство ВЛ 0,4 кВ для электроснабжения села Култаево (4500052415)»

на землях государственная собственность на которые не разграничена

на срок бессрочно

Местоположение: Пермский край, Пермский район, Култаевское с/п, с. Култаево

Приложение: схема предполагаемых к использованию земель или части земельного участка.

Председатель комитета  
имущественных отношений  
администрации Пермского  
муниципального района



(подпись, печать)

Г.В. Мюресов

## Схема предполагаемых к использованию земель или части земельного участка

**Объект:** "Строительство ВЛ 0,4 кВ для электроснабжения села Култаево (4500052415)"

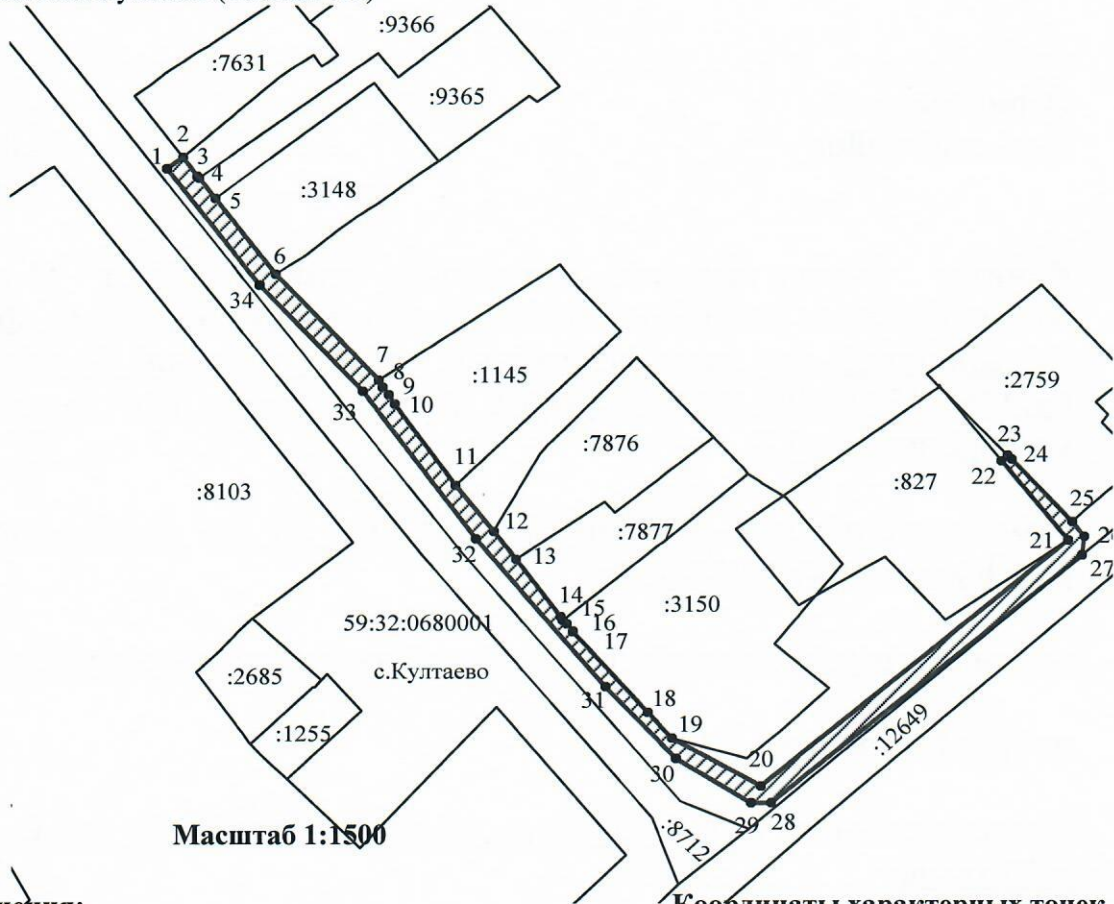
**Местоположение:** Пермский край, Пермский район, Култаевское с/п, с.Култаево

**Площадь земель или части земельного участка, кв.м.:** 1010



**Категория земель:** Земли населенных пунктов

**Вид разрешенного использования земельного участка:**

**Цель использования:** под объекты инженерного оборудования Электроснабжения "Строительство ВЛ 0,4 кВ для электроснабжения села Култаево (4500052415)"



### Условные обозначения:

-  предполагаемые к использованию земли
-  граница земельного участка, сведения о котором внесены в ГКН
- 1 характерные точки границы испрашиваемого земельного участка

### Описание границ смежных землепользователей:

- 6-7,11-12,19-21, 22-23, 25-26 неразграниченный зем.участок
- 2 зем.участок с КН 59:32:0680001:7631
- 2-4 зем.участок с КН 59:32:0680001:9366
- 4-5 зем.участок с КН 59:32:0680001:9365
- 5-6 зем.участок с КН 59:32:0680001:3148
- 7-11 зем.участок с КН 59:32:0680001:1145
- 12-13 зем.участок с КН 59:32:0680001:7876
- 13-15 зем.участок с КН 59:32:0680001:7877
- 15-19 зем.участок с КН 59:32:0680001:3150
- 21-22 зем.участок с КН 59:32:0680001:827
- 23-25 зем.участок с КН 59:32:0680001:2759

Заявитель: \_\_\_\_\_ / Лимонов А.И./

### Координаты характерных точек

№	X	Y
1	505100,93	2213484,96
2	505103,23	2213488,23
3	505099,34	2213490,96
4	505098,73	2213491,42
5	505094,26	2213494,74
6	505078,03	2213506,67
7	505055,44	2213526,77
8	505053,78	2213527,89
9	505052,13	2213529,02
10	505050,48	2213530,14
11	505032,92	2213542,11
12	505022,94	2213549,46
13	505016,78	2213553,90
14	505004,67	2213562,64
15	505003,87	2213563,22
16	505002,96	2213563,98



Примечание к  
решению от  
08.07.2019 № 473

№	X	Y
17	505001,43	2213565,26
18	504984,02	2213579,82
19	504978,17	2213584,72
20	504968,01	2213602,14
21	505020,80	2213663,10
22	505038,14	2213649,83
23	505039,31	2213650,94
24	505038,50	2213651,68
25	505024,91	2213663,84
26	505021,69	2213666,14
27	505017,78	2213665,72
28	504964,55	2213604,14
29	504964,55	2213600,12
30	504973,89	2213585,36
31	504989,42	2213571,56
32	505021,46	2213546,12
33	505052,98	2213523,60
34	505075,66	2213503,45

Заявитель:



/ Лимонов А.И. /