



**КОМИТЕТ ИМУЩЕСТВЕННЫХ ОТНОШЕНИЙ
АДМИНИСТРАЦИИ ПЕРМСКОГО МУНИЦИПАЛЬНОГО РАЙОНА**

РЕШЕНИЕ

о размещении объектов № 386

Пермский край
Пермский район

18.06.2019

Комитет имущественных отношений администрации Пермского муниципального района разрешает Акционерному обществу «Газпром газораспределение Пермь» (ИНН 5902183841, ОГРН 1025900512670, почтовый адрес: 614000, г. Пермь, ул. Петропавловская, 43)

размещение объекта: «газопровод давлением до 0,6 Мпа, для размещения которых не требуется разрешение на строительство»

на землях государственная собственность на которые не разграничена

на срок 1 год с 18.06.2019г. по 17.06.2020г.

Местоположение: Пермский край, Пермский м. р-н, Двуреченское с.п., д. Устиново, ул. Молодежная, к дому 5а.

Приложение: схема предполагаемых к использованию земель или земельных участков.

Председатель комитета
имущественных отношений администрации
Пермского муниципального района

Г.В. Мюресов

(подпись, печать)



Схема предполагаемых к использованию земель или части земельного участка

Объект: Газопровод давлением до 0,6 Мпа, для размещения которого не требуется разрешения на строительство

Местоположение: расположенных по адресу: Пермский край, Пермский м.р.п., Двуреченское с.п., д. Устиново, ул. Молодежная, к дому 5а

Площадь земель или части земельного участка, кв.м.: 676

Категория земель: земли населенных пунктов

Вид разрешенного использования: -

Описание границ смежных землепользователей:

От точки н1 до точки н3 - земельный участок с кадастровым номером 59:32:0430001:958

От точки н3 до точки н5 - земли общего пользования

От точки н5 до точки н7 - земельный участок с кадастровым номером 59:32:0430001:949

От точки н7 до точки н14 - земли общего пользования

От точки н14 до точки н17 - земельный участок с кадастровым номером 59:32:3420001:1275


От точки н17 до точки н18 - земли общего пользования

От точки н18 до точки н19 - земельный участок с кадастровым номером 59:32:3420001:1275


От точки н19 до точки н1 - земли общего пользования

Каталог координат, м


№ точки границы	X	Y
н1	506764.28	2229864.60
н2	506769.09	2229858.27
н3	506767.28	2229856.76
н4	506768.18	2229855.31
н5	506785.30	2229865.91
н6	506790.86	2229870.51
н7	506790.93	2229868.97
н8	506792.93	2229868.92
н9	506796.50	2229855.78
н10	506794.44	2229837.57
н11	506779.44	2229825.28
н12	506775.03	2229820.41
н13	506781.94	2229814.60
н14	506782.26	2229814.86
н15	506780.91	2229817.29
н16	506796.20	2229839.40
н17	506805.87	2229858.87
н18	506803.81	2229866.53
н19	506797.79	2229878.67
н20	506787.48	2229878.95
н1	506764.28	2229864.60



- предполагаемый участок земель, на которых планируется размещение объекта



- границы и номер земельного участка, сведения о которых внесены в ГКН



- границы и номер объекта капитального строительства, сведения о которых внесены в ГКН

- граница кадастрового квартала

59.32.2.857

:3У1

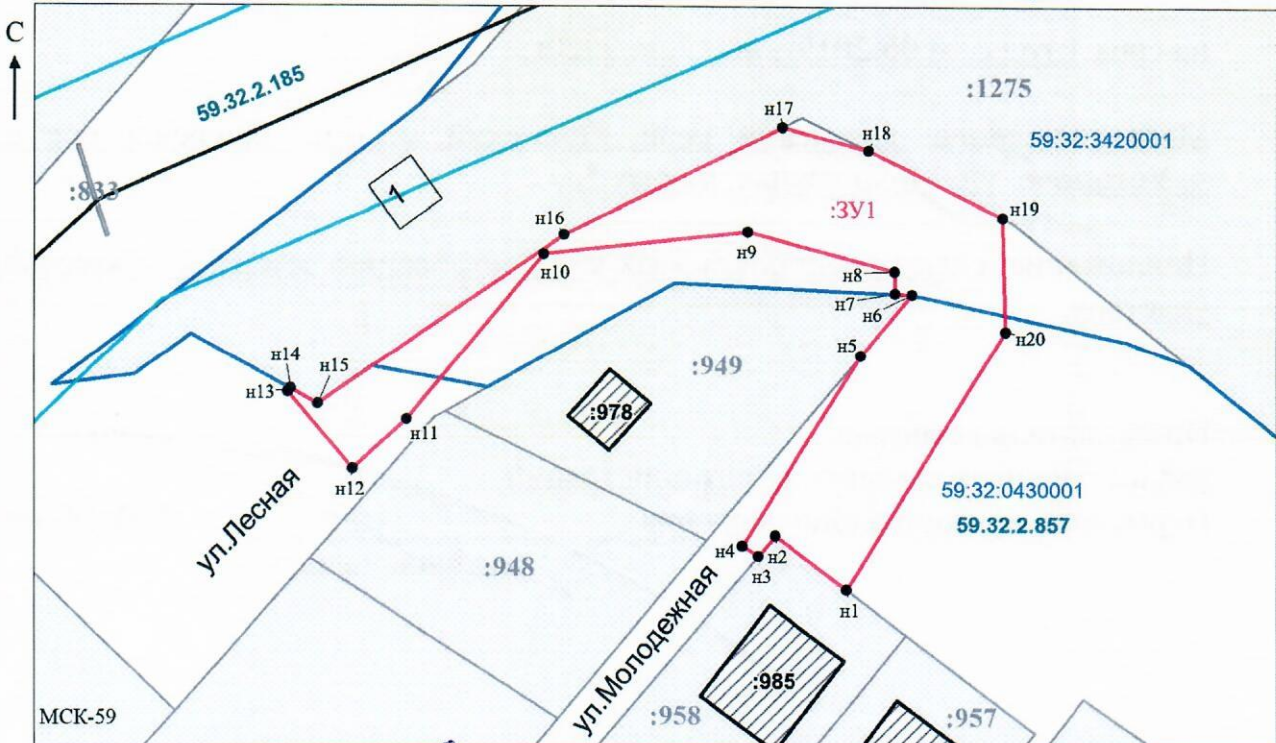
● н1

- зоны с особыми условиями использования территории, сведения о которых внесены в ГКН

- обозначение запрашиваемого земельного участка

- характерная точка границ земель или части земельного участка

59:32:0430001 - номер кадастрового квартала



Заявитель: _____

/ Офишкина И.В.

Масштаб 1:600

МП

(подпись, расшифровка подписи)

(для юридических лиц

и индивидуальных предпринимателей)