



**КОМИТЕТ ИМУЩЕСТВЕННЫХ ОТНОШЕНИЙ
АДМИНИСТРАЦИИ ПЕРМСКОГО МУНИЦИПАЛЬНОГО РАЙОНА**

РЕШЕНИЕ 330
о размещении объектов № _____

Пермский край
Пермский район

27.05.2019

Комитет имущественных отношений администрации Пермского муниципального района разрешает Акционерному обществу «Газпром газораспределение Пермь» (ИНН 5902183841, ОГРН 1025900512670, почтовый адрес: 614000, г. Пермь, ул. Петропавловская, 43)

размещение объекта «газопровод давлением до 0,6 Мпа, для размещения которого не требуется разрешение на строительство»

на землях государственная собственность на которые не разграничена

на срок 1 год с 27.05.2019 г. по 26.05.2020 г.

Местоположение: Пермский край, Пермский район, Сылвенское с/п, п. Сылва, ул. Большевистская, к дому 50/1.

Приложение: схема предполагаемых к использованию земель или части земельного участка.

Председатель комитета
имущественных отношений администрации
Пермского муниципального района

Г.В. Мюресов

(подпись, печать)



Схема предполагаемых к использованию земель или части земельного участка

Объект: Газопровод давлением до 0,6 Мпа, для размещения которого не требуется разрешения на строительство

Местоположение: расположенных по адресу: Пермский край, Пермский р-он, п. Сылва, ул. Большевистская, к дому 50/1

Каталог координат, м

Площадь земель или части земельного участка, кв.м.: 114


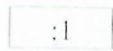





Категория земель: земли населенных пунктов

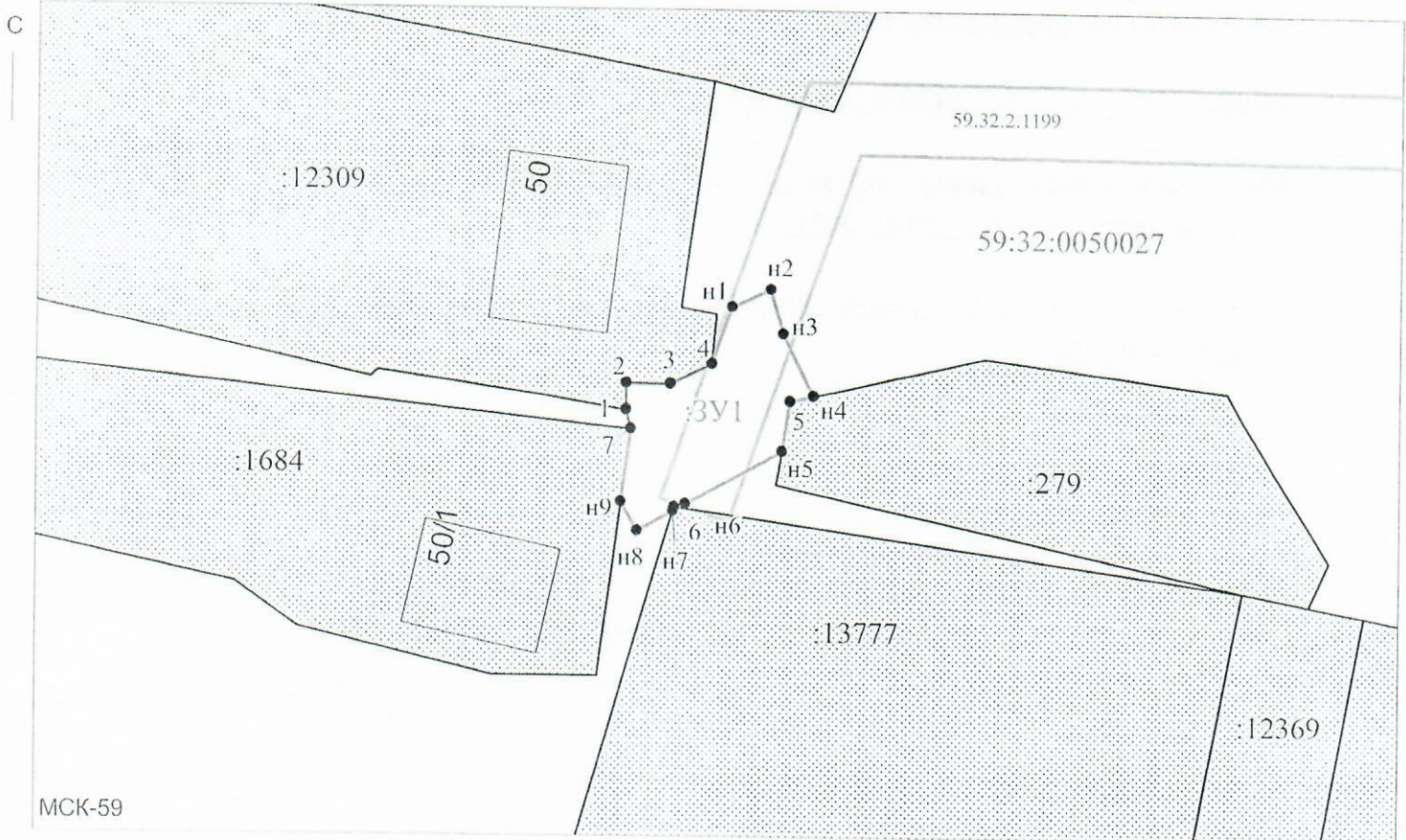
Вид разрешенного использования: -

№ точки границы	X	Y
1	519986.37	2262324.79
2	519988.18	2262324.79
3	519988.14	2262327.85
4	519989.54	2262330.72
n1	519993.56	2262332.07
n2	519994.80	2262334.73
n3	519991.65	2262335.63
n4	519987.38	2262337.73
5	519987.01	2262336.13
n5	519983.56	2262335.59
n6	519979.83	2262328.95
6	519979.63	2262328.14
n7	519979.33	2262328.05
n8	519977.95	2262325.60
n9	519979.98	2262324.46
7	519985.04	2262325.12
1	519986.37	2262324.79

Описание границ смежных землепользователей:
 От точки 1 до точки 4 - земельный участок с кадастровым номером 59:32:0050027:12309
 От точки 4 до точки n4 - земли общего пользования
 От точки n4 до точки n5 - земельный участок с кадастровым номером 59:32:0050027:279
 От точки n5 до точки n6 - земли общего пользования
 От точки n6 до точки n7 - земельный участок с кадастровым номером 59:32:0050027:13777
 От точки n7 до точки n9 - земли общего пользования
 От точки n9 до точки 7 - земельный участок с кадастровым номером 59:32:0050027:1684
 От точки 7 до точки 1 - земли общего пользования

Условные обозначения:

-  - предполагаемый участок земель, на которых планируется размещение объекта
-  :1 - границы и номер земельного участка, сведения о которых внесены в ГКН
-  :28 - границы и номер объекта капитального строительства, сведения о которых внесены в ГКН
-  - граница кадастрового квартала
-  59.32.2.1199 - зоны с особыми условиями использования территории, сведения о которых внесены в ГКН
-  :3У1 - обозначение запрашиваемого земельного участка
-  • n1 - характерная точка границ земель или части земельного участка
- 59:32:0050027 - номер кадастрового квартала



Заявитель: Иван / Захарова Е.Л.
 МП (подпись, расшифровка подписи)
 (для юридических лиц и индивидуальных предпринимателей)

Масштаб 1:500