



**КОМИТЕТ ИМУЩЕСТВЕННЫХ ОТНОШЕНИЙ
АДМИНИСТРАЦИИ ПЕРМСКОГО МУНИЦИПАЛЬНОГО РАЙОНА**

Разрешение на использование земель или земельного участка,
находящегося в муниципальной собственности или государственная
собственность на которые не разграничена

23.04.2019

№ 8

Пермского района, Пермского края

Выдано Обществу с ограниченной ответственностью «Газпром трансгаз Чайковский» (ИНН 5920000593, КПП 997250001, ОГРН 1025902030780, почтовый адрес: Российская Федерация, 617760, Пермский край, г. Чайковский, Приморский бульвар, 30).

На право использования земель или земельного участка, в соответствии с приложенной схемой границ земельных участков (*Приложение № 1*)

В целях: «Капитальный ремонт линейного объекта "Автоматизированная ГРС-1 г. Перми" инв. № 14264, Пермское ЛПУМГ».

Срок использования: с 15.04.2019 года по 31.12.2019 года

Особые условия использования:

1. Данное разрешение не дает право на строительство или реконструкцию объектов капитального строительства.

2. В случае, если использование земель или земельного участка, либо его части, на основании данного разрешения привело к порче либо уничтожению плодородного слоя почвы в границах таких земель или земельного участка, либо его части, лицу, которому выдано данное разрешение обязано:

1) привести такие земли или земельный участок, либо его части в состояние, пригодное для их использования в соответствии с разрешенным использованием;

2) выполнить необходимые работы по рекультивации таких земель или земельного участка, либо его части.

Председатель комитета
имущественных отношений администрации
Пермского муниципального района



(подпись, печать)

Г.В. Мюресов



Масштаб 1:1500

Применение к разрешению
№ 8 от 23.04.2019

**Схема границ предполагаемых к использованию земель или части
земельного участка на кадастровом плане территории с указанием
координат характерных точек границ территории**

Объект: Капитальный ремонт линейного объекта: «Автоматизированная ГРС-1 г. Перми»
инв. №14264, Пермское ЛПУМГ».

Местоположение/кадастровый №: Пермский край, Пермский муниципальный район, МО
"Фроловское сельское поселение"/59:32:3430001:731
(земельного участка, квартала)

Площадь земель или части
земельного участка, м²: 644 м²

Система координат: МСК-59









Условный номер земельного участка <u>59:32:3430001:731/чзУ1</u>		
Номер кадастрового квартала: <u>59:32:3430001</u>		
Кадастровый номер ЗУ, из которого образован участок: <u>59:32:3430001:731</u>		
Адрес: <u>Пермский край, Пермский муниципальный район, Фроловское сельское поселение</u>		
Разрешенное использование участка: <u>Для размещения и эксплуатации объектов трубопроводного транспорта</u>		
Категория земель: <u>Земли сельскохозяйственного назначения</u>		
Площадь земельного участка <u>644 м²</u>		
Обозначение характерных точек границ	Координаты, м	
	X	Y
1	2	3
н1	509902.16	2235861.57
н2	509872.49	2235894.29
н3	509877.50	2235898.83
н4	509866.49	2235910.98
н5	509850.85	2235898.44
н6	509862.68	2235885.39
н7	509867.31	2235889.59
н8	509895.99	2235857.95
н1	509902.16	2235861.57

Представитель
ООО «Газпром трансгаз Чайковский»
действующий на основании доверенности
№ 23д-0265 от 14.05.2018



А.В. Сазонов

Условные обозначения:

№ п/п	Название условного знака	Изображение	Описание изображения
1	2	3	4
1	Земельный участок , размеры которого могут быть переданы в масштабе разделов графической части		для изображения применяются условные знаки №3, №4
2	Земельный участок , размеры которого не могут быть переданы в масштабе разделов графической части ¹ : а) земельный участок, имеющиеся в ГКН сведения о границе которого достаточны для определения ее положения на местности; б) земельный участок, имеющиеся в ГКН сведения о границе которого недостаточны для определения ее положения на местности; в) ранее учтенный земельный участок, представляющий собой единое землепользование с преобладанием обособленных участков, имеющиеся в ГКН сведения о границах которых достаточны для определения их положения на местности; г) ранее учтенный земельный участок, представляющий собой единое землепользование с преобладанием обособленных участков, имеющиеся в ГКН сведения о границах которых недостаточны для определения их положения на местности; д) ранее учтенный земельный участок, представляющий собой единое землепользование с преобладанием условных участков, имеющиеся в ГКН сведения о границах которых достаточны для определения их положения на местности; е) ранее учтенный земельный участок, представляющий собой единое землепользование с преобладанием условных участков, имеющиеся в ГКН сведения о границах которых недостаточны для определения их положения на местности		квадрат черного цвета с длиной стороны 3 мм квадрат с длиной стороны 3 мм, очерченный линией черного цвета, толщиной 0,2 мм квадраты черного цвета с длиной стороны 2 мм, соединенные штрихами черного цвета, толщиной 0,2 мм квадраты с длиной стороны 2 мм, очерченные линией черного цвета, толщиной 0,2 мм, соединенные штрихами черного цвета, толщиной 0,2 мм сплошные параллельные линии толщиной 0,2 мм и расстоянием между ними 1 мм пунктирные параллельные линии с расстоянием между ними 1 мм. Интервал между штрихами – 1 мм, длина штриха – 2 мм, толщина – 0,2 мм
3	Часть границы: а) существующая часть границы, имеющиеся в ГКН сведения о которой достаточны для определения ее местоположения; б) вновь образованная часть границы, сведения о которой достаточны для определения ее местоположения; в) существующая часть границы, имеющиеся в ГКН сведения о которой недостаточны для определения ее местоположения; г) вновь образованная часть границы, сведения о которой недостаточны для определения ее местоположения		сплошная линия черного цвета, толщиной 0,2 мм сплошная линия красного цвета, толщиной 0,2 мм (допускается линия черного цвета, выделенная маркером красного цвета, шириной до 3 мм) пунктирная линия черного цвета, толщиной 0,2 мм, длиной штриха 2 мм и интервалом между штрихами 1 мм пунктирная линия красного цвета, толщиной 0,2 мм, длиной штриха 2 мм и интервалом между штрихами 1 мм (допускается линия черного цвета, выделенная маркером красного цвета, шириной до 3 мм)
4	Характерная точка границы: а) характерная точка границы, сведения о которой не позволяют однозначно определить ее положение на местности б) характерная точка границы, сведения о которой позволяют однозначно определить ее положение на местности		окружность диаметром 1,5 мм круг черного цвета диаметром 1,5 мм
5	Пункт геодезической основы: а) пункт государственной геодезической сети б) пункт опорной межевой сети		равносторонний треугольник со стороной 3,0 мм с точкой внутри квадрат со стороной 2,0 мм с точкой внутри
6	Точка съемочного обоснования		окружность диаметром 1, мм с точкой внутри
7	Направления геодезических построений при создании съемочного обоснования		сплошная линия черного цвета толщиной 0,5 мм
8	Направления геодезических построений при определении координат характерных точек границ земельного участка		сплошная линия черного цвета со стрелкой толщиной 0,2 мм

¹ Для обозначения образуемых земельных участков, размеры которых не могут быть переданы в масштабе разделов графической части, применяются условные знаки №2 (а, б), выполненные красным цветом (допускается знак, выполненный черным цветом, выделять маркером красного цвета)