



**КОМИТЕТ ИМУЩЕСТВЕННЫХ ОТНОШЕНИЙ
АДМИНИСТРАЦИИ ПЕРМСКОГО МУНИЦИПАЛЬНОГО РАЙОНА**

РЕШЕНИЕ

о размещении объектов № 387

Пермский край
Пермский район

18.06.2019

Комитет имущественных отношений администрации Пермского муниципального района разрешает Открытому акционерному обществу «Межрегиональная распределительная сетевая компания Урала» (ИНН 6671163413, ОГРН 1056604000970, почтовый адрес: 614016, г. Пермь, ул. Камчатовская, 26)

размещение объекта «КТП-6/0,4 кВ, КВЛ 6 кВ, установка оборудования учета электроэнергии, входящих в ЭСК ПС 35/10/6 кВ Первомайская, для электроснабжения садовых домов по адресу: Пермский край, Пермский район, Савинское с/п, д. Хмели»

на землях государственная собственность на которые не разграничена

на срок бессрочно

Местоположение: Пермский край, Пермский район, Савинское с/п

Приложение: схема предполагаемых к использованию земель или части земельного участка.

Председатель комитета
имущественных отношений
администрации Пермского
муниципального района

Г.В. Мюресов

(подпись, печать)




СХЕМА ПРЕДПОЛАГАЕМЫХ К ИСПОЛЬЗОВАНИЮ ЗЕМЕЛЬ ИЛИ ЧАСТИ ЗЕМЕЛЬНОГО УЧАСТКА

Объект: КТП-6/0,4 кВ, КВЛ 6 кВ, установка оборудования учета электроэнергии, входящих в ЭС для электроснабжения садовых домов по адресу: Пермский край, Пермский район, Савинское с/п

Местоположение: Пермский край, Пермский район, Савинское с/п

Площадь земель или части земельного участка, кв.м.: **510**

Категория земель: *земли населенных пунктов*

Вид разрешенного использования земельного участка: *отсутствует*






КАТАЛОГ КООРДИНАТ, м

№ точки границы	X	Y
1	511569,52	2222948,82
2	511574,77	2222957,84
3	511565,19	2222961,94
4	511535,34	2222974,41
5	511521,40	2222981,36
6	511517,98	2222974,22

ОПИСАНИЕ ГРАНИЦ СМЕЖНЫХ ЗЕМЛЕПОЛЬЗОВАТЕЛЕЙ:

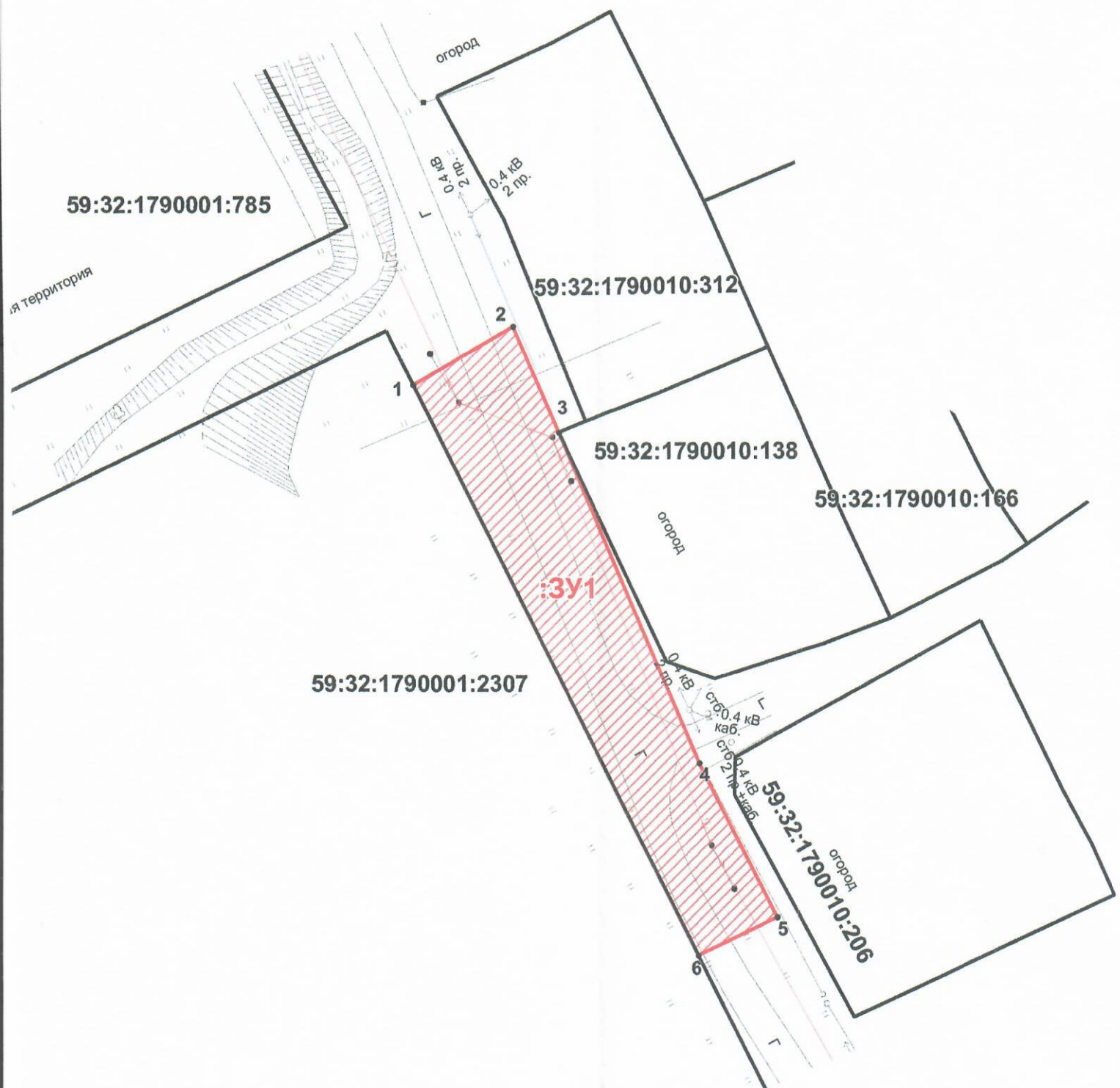
от 1 точки до 6 точки - земли Савинского с/п
от 6 точки до 1 точки - земельный участок
с кадастровым номером 59:32:1790001:2305

УСЛОВНЫЕ ОБОЗНАЧЕНИЯ:

- 59:32:1790001:7 - номер учтенного земельного участка
 - граница кадастрового квартала
 - существующая часть границы, имеющиеся в ЕГРН сведения о которой достаточны для определения её местоположения
 - граница проектируемого размещения Объекта
 - обозначение территории проектируемого размещения Объекта
 - характерная точка границы территории размещения Объекта

Примечание к
решению от
18.06.2019 № 387

Ж ПС 35/10/6 кВ Первомайская,
инское с/п, д. Хмели



ВЕРНО
Заявитель: _ОАО "МРСК-Урала"
М.П.
(для юридических лиц
и индивидуальных предпринимателей)

Лекс. Александрова У.В.
(подпись, расшифровка подписи)
(по доверенности)