



**КОМИТЕТ ИМУЩЕСТВЕННЫХ ОТНОШЕНИЙ  
АДМИНИСТРАЦИИ ПЕРМСКОГО МУНИЦИПАЛЬНОГО РАЙОНА**

**РЕШЕНИЕ**

о размещении объектов № 385

Пермский край  
Пермский район

17.06.2019

Комитет имущественных отношений администрации Пермского муниципального района разрешает Акционерному обществу «Газпром газораспределение Пермь» (ИНН 5902183841, ОГРН 2125902017723, почтовый адрес: 614000, г. Пермь, ул. Петропавловская, 43)

размещение объекта «газопровод давлением до 0,6 Мпа, для размещения которого не требуется разрешение на строительство к участку по адресу: Пермский район, Усть-Качкинское с/п, п. Красный Восход, ул. Дворянская, к дому 6»

на землях государственная собственность на которые не разграничена

на срок 1 год с 17.06.2019 г. по 16.06.2020 г.

Местоположение: Пермский край, Пермский район, Усть-Качкинское с/п, п. Красный Восход, ул. Садовая.

Приложение: схема предполагаемых к использованию земель или части земельного участка.

Председатель комитета имущественных  
отношений администрации Пермского  
муниципального района

Г.В. Мюресов

(подпись, печать)



**Схема предполагаемых к использованию земель или части земельного участка**

**Объект:** Газопровод давлением до 0,6 Мпа, для размещения которого не требуется разрешения на строительство к участку по адресу: Пермский район, Усть-Качкинское с/п. п. Красный Восход, ул. Дворянская, к дому 6

**Местоположение:** расположенных по адресу: Пермский край, Пермский район, Усть-Качкинское с/п. п. Красный Восход, ул. Садовая

Площадь земель или части земельного участка, кв.м.: 99

Категория земель: земли населенных пунктов

Вид разрешенного использования: -

Описание границ смежных землепользователей:

От точки н1 до точки н3 - земли общего пользования








От точки н3 до точки н4 - земельный участок с кадастровым номером 59:32:2000001:2396

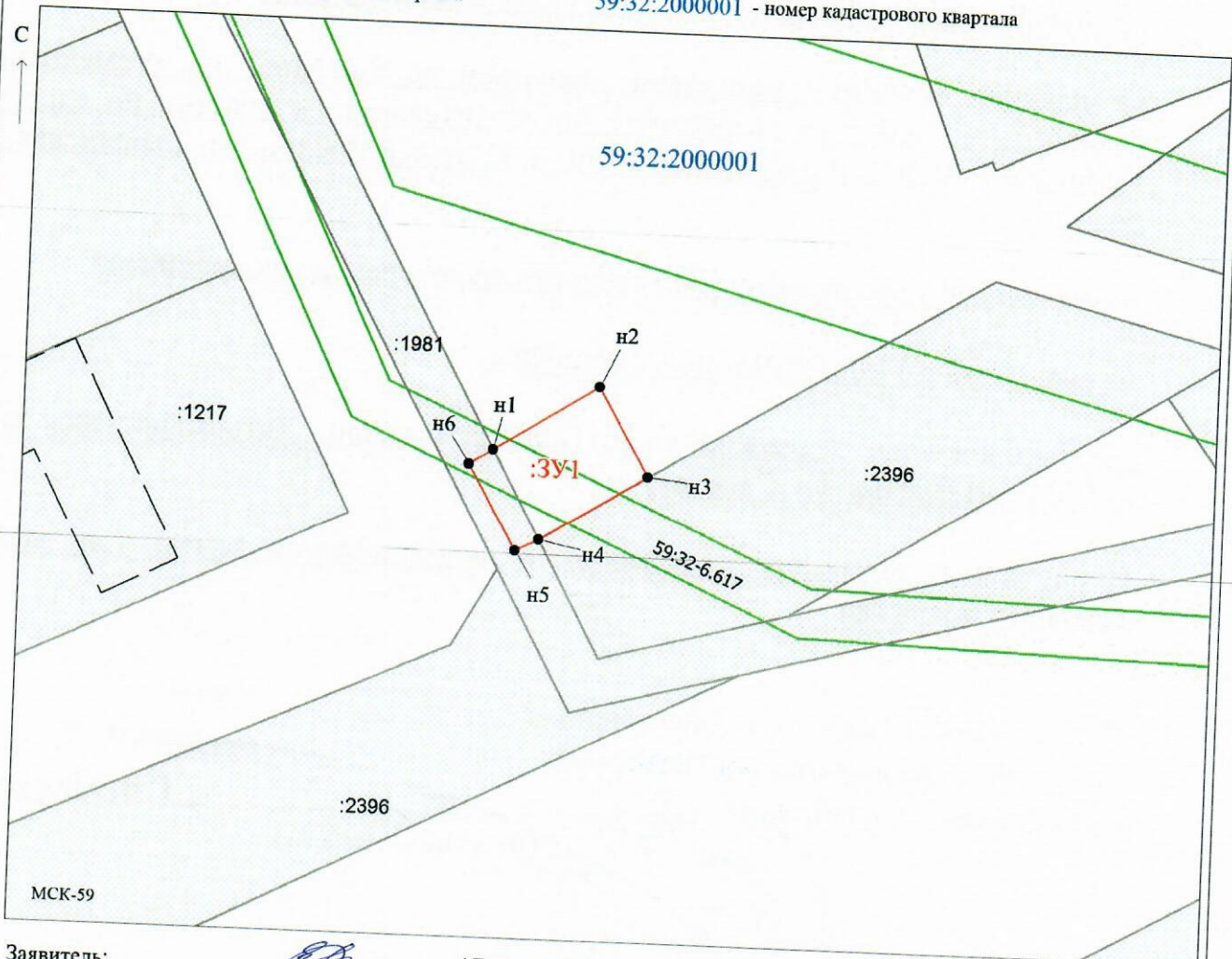
От точки н4 до точки н1 - земельный участок с кадастровым номером 59:32:2000001:1981

Каталог координат, м

№ точки границы	X	Y
н1	515827.04	2199601.40
н2	515832.43	2199609.73
н3	515825.26	2199613.85
н4	515819.95	2199605.27
н5	515819.01	2199603.41
н6	515825.82	2199599.51
н1	515827.04	2199601.40

**Условные обозначения:**

-  - предполагаемый участок земель, на которых планируется размещение объекта
-  :1 - границы и номер земельного участка, сведения о которых внесены в ЕГРН
-  :28 - границы и номер объекта капитального строительства, сведения о которых внесены в ЕГРН
-  - граница кадастрового квартала
-  59.32.2.857 - зоны с особыми условиями использования территории, сведения о которых внесены в ЕГРН
-  :ЗУ1 - обозначение запрашиваемого земельного участка
-  н1 - характерная точка границ земель или части земельного участка
- 59:32:2000001 - номер кадастрового квартала



Заявитель: \_\_\_\_\_ / Егошина И. В. \_\_\_\_\_  
 МП (подпись, расшифровка подписи)  
 (для юридических лиц и индивидуальных предпринимателей)

Масштаб 1:500