



**КОМИТЕТ ИМУЩЕСТВЕННЫХ ОТНОШЕНИЙ  
АДМИНИСТРАЦИИ ПЕРМСКОГО МУНИЦИПАЛЬНОГО РАЙОНА**

**РЕШЕНИЕ**

о размещении объектов № 325

Пермский край  
Пермский район

23.05.2019

Комитет имущественных отношений администрации Пермского муниципального района разрешает Акционерному обществу «Газпром газораспределение Пермь» (ИНН 5902183841, ОГРН 1025900512670, почтовый адрес: 614000, г. Пермь, ул. Петропавловская, 43)

размещение объекта: «газопровод давлением до 0,6 Мпа, для размещения которого не требуется разрешение на строительство»

на землях государственная собственность на которые не разграничена

на срок 1 год с 23.05.2019 г. по 22.05.2020г.

Местоположение: Пермский край, Пермский район, Кукуштанское с/п, п. Кукуштан, ул. Физкультурная, к дому 19.

Приложение: схема предполагаемых к использованию земель или земельных участков.

И.о. председателя комитета  
имущественных отношений администрации  
Пермского муниципального района



(подпись, печать)

Ю.А. Пермякова

## Схема предполагаемых к использованию земель или части земельного участка

Каталог координат, м

Объект: Газопровод давлением до 0.6 Мпа, для размещения которого не требуется разрешения на строительство

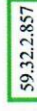

Местоположение: расположенных по адресу: Пермский край, Пермский р-он,  
п. Кукуштан, ул. Физкультурная, к дому 19

Площадь земель или части земельного участка, кв.м.: 1680

Категория земель: земли населенных пунктов

Вид разрешенного использования: -

- Условные обозначения:**
- предполагаемый участок земель, на которых планируется размещение объекта
  - границы и номер земельного участка, сведения о которых внесены в ГКН
  - границы и номер объекта капитального строительства, сведения о которых внесены в ГКН
  - граница кадастрового квартала
  - зоны с особыми условиями использования территории, сведения о которых внесены в ГКН
  - обозначение запрашиваемого земельного участка
  - характерная точка границ земель или части земельного участка

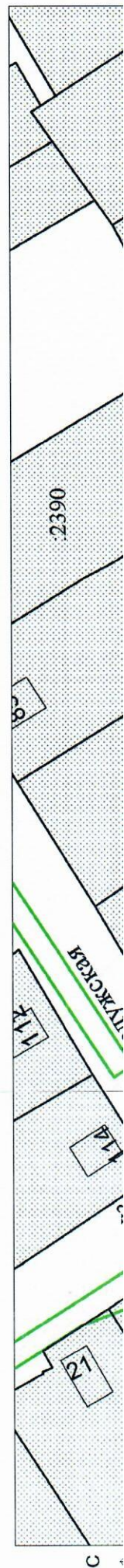


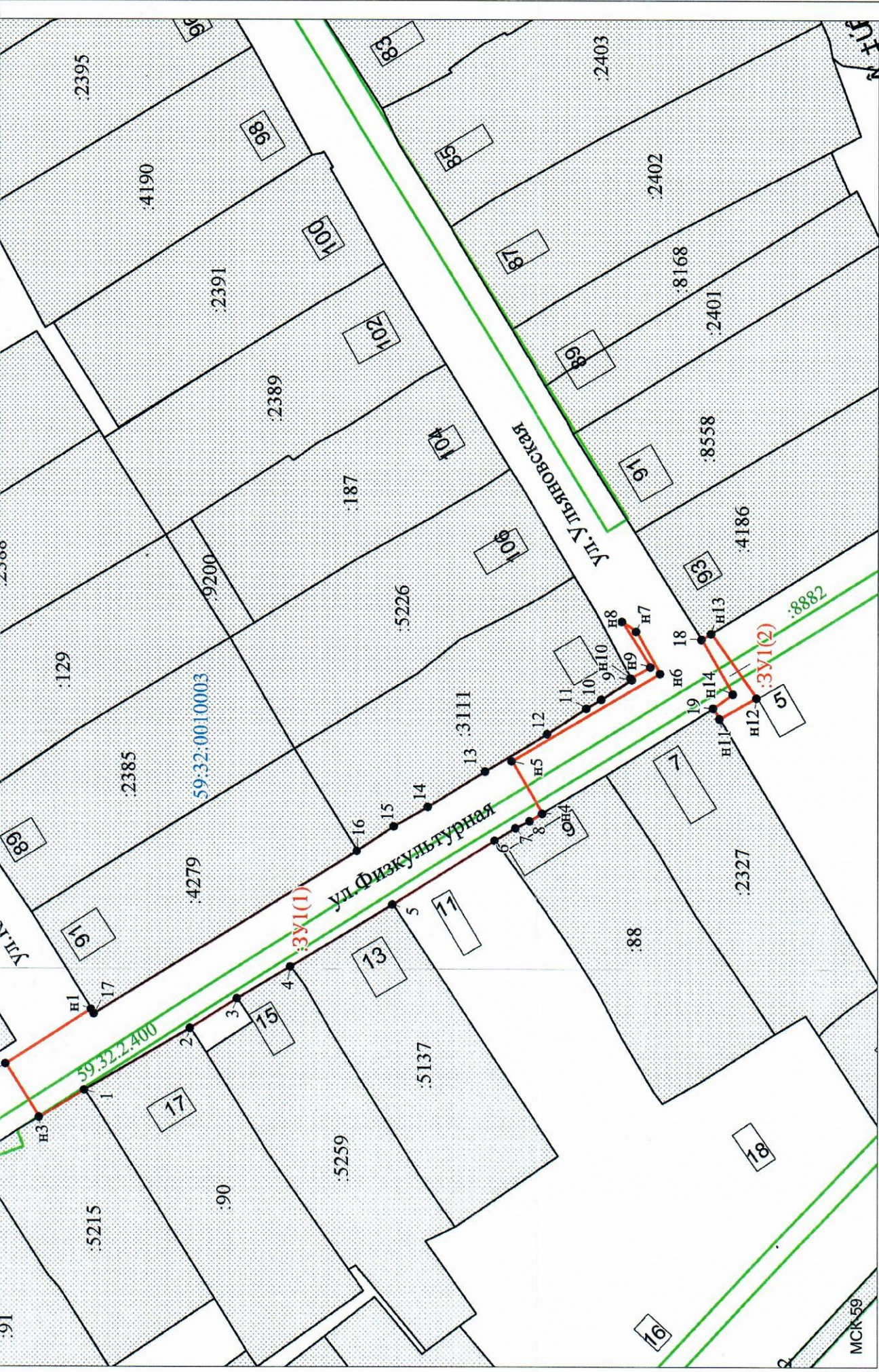
59:32:0010003 - номер кадастрового квартала

**Описание границ смежных землепользователей:**

- От точки н1 до точки н3 - земли общего пользования
- От точки н3 до точки 1 - земельный участок с кадастровым номером 59:32:0010003:5215
- От точки 1 до точки 2 - земельный участок с кадастровым номером 59:32:0010003:90
- От точки 2 до точки 3 - земли общего пользования
- От точки 3 до точки 4 - земельный участок с кадастровым номером 59:32:0010003:5259
- От точки 4 до точки 5 - земельный участок с кадастровым номером 59:32:0010003:5137
- От точки 5 до точки 6 - земли общего пользования
- От точки 6 до точки н4 - земельный участок с кадастровым номером 59:32:0010003:88
- От точки н4 до точки н10 - земли общего пользования
- От точки н10 до точки 16 - земельный участок с кадастровым номером 59:32:0010003:3111
- От точки 16 до точки н1 - земельный участок с кадастровым номером 59:32:0010003:4279
- От точки н1 до точки н13 - земли общего пользования
- От точки н13 до точки 18 - земельный участок с кадастровым номером 59:32:0010003:4186
- От точки 18 до точки 19 - земли общего пользования
- От точки 19 до точки н11 - земельный участок с кадастровым номером 59:32:0010003:2327

№ точки границы	X	Y
н1	477002.62	2244208.00
н2	477020.03	2244196.89
н3	477013.17	2244185.95
1	477003.92	2244191.51
2	476982.45	2244204.15
3	476972.97	2244210.18
4	476962.15	2244216.69
5	476941.40	2244229.37
6	476920.56	2244242.39
7	476916.28	2244244.93
8	476913.39	2244246.30
н4	476910.81	2244247.88
н5	476917.06	2244258.66
н6	476886.83	2244276.37
н7	476891.77	2244285.01
н8	476894.67	2244287.04
н9	476888.81	2244277.75
н10	476892.81	2244275.48
9	476892.62	2244275.13
10	476898.74	2244271.12
11	476901.82	2244269.29
12	476909.81	2244264.09
13	476922.48	2244256.46
14	476934.16	2244249.26
15	476941.14	2244245.28
16	476948.66	2244240.28
17	477002.02	2244207.03
н1	477002.62	2244208.00
н11	476874.85	2244267.27
н12	476867.30	2244271.51
н13	476876.52	2244284.62
18	476878.42	2244283.44
н14	476872.13	2244272.24
19	476876.11	2244269.39
н11	476874.85	2244267.27





Масштаб 1:1000

Заявитель: Захарова Е.Л. / Захарова Е.Л.  
 (подпись, расшифровка подписи)

МП  
 (для юридических лиц  
 и индивидуальных предпринимателей)