



**КОМИТЕТ ИМУЩЕСТВЕННЫХ ОТНОШЕНИЙ
АДМИНИСТРАЦИИ ПЕРМСКОГО МУНИЦИПАЛЬНОГО РАЙОНА**

РЕШЕНИЕ

о размещении объектов № 323

Пермский край
Пермский район

23.05.2019

Комитет имущественных отношений администрации Пермского муниципального района разрешает Акционерному обществу «Газпром газораспределение Пермь» (ИНН 5902183841, ОГРН 1025900512670, почтовый адрес: 614000, г. Пермь, ул. Петропавловская, 43)

размещение объекта: «газопровод давлением до 0,6 Мпа, для размещения которого не требуется разрешение на строительство»

на землях государственная собственность на которые не разграничена

на срок 1 год с 23.05.2019 г. по 22.05.2020г.

Местоположение: Пермский край, Пермский район, Кукуштанское с/п, с. Курашим, ул. Кирова, к дому №41.

Приложение: схема предполагаемых к использованию земель или земельных участков.

И.о. председателя комитета
имущественных отношений администрации
Пермского муниципального района

(подпись, печать)



Ю.А. Пермякова

Схема предполагаемых к использованию земель или части земельного участка

Объект: Газопровод давлением до 0,6 Мпа, для размещения которого не требуется разрешения на строительство

Местоположение: расположенных по адресу: Пермский край, Пермский район,
с. Курашим, ул. Кирова, к дому 41

Каталог координат, м

Площадь земель или части земельного участка, кв.м.: 295

Категория земель: земли населенных пунктов

Вид разрешенного использования: -


Описание границ смежных землепользователей:
 От точки н1 до точки н2 - земельный участок с кадастровым номером 59:32:0860001:215
 От точки н2 до точки н3 - земли общего пользования
 От точки н3 до точки н4 - земельный участок с кадастровым номером 59:32:0860001:217
 От точки н4 до точки н1 - земли общего пользования

№ точки границы	X	Y
н1	478362.05	2253825.41
н2	478372.46	2253829.01
н3	478366.49	2253842.96
н4	478341.98	2253831.56
н5	478345.14	2253823.93
н6	478359.86	2253830.59
н1	478362.05	2253825.41


Условные обозначения:



- предполагаемый участок земель, на которых планируется размещение объекта



- границы и номер земельного участка, сведения о которых внесены в ГКН



- границы и номер объекта капитального строительства, сведения о которых внесены в ГКН



- граница кадастрового квартала



- зоны с особыми условиями использования территории, сведения о которых внесены в ГКН



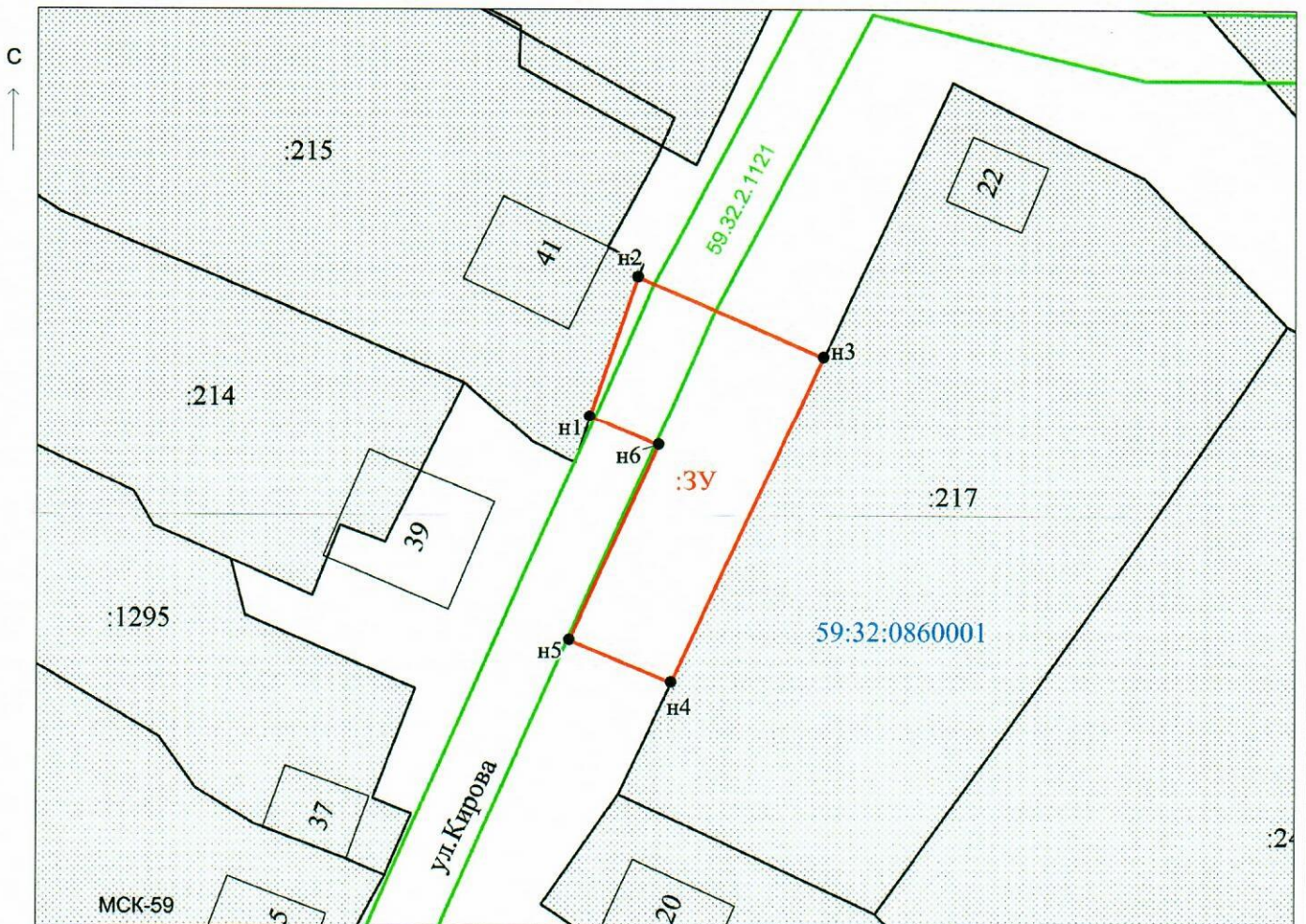
- обозначение запрашиваемого земельного участка



- характерная точка границ земель или части земельного участка

59:32:0860001

- номер кадастрового квартала



Заявитель: ИЗачу / Захарова Е.Л.
 МП (подпись, расшифровка подписи)
 (для юридических лиц
 и индивидуальных предпринимателей)

Масштаб 1:500