



**КОМИТЕТ ИМУЩЕСТВЕННЫХ ОТНОШЕНИЙ
АДМИНИСТРАЦИИ ПЕРМСКОГО МУНИЦИПАЛЬНОГО РАЙОНА**

РЕШЕНИЕ

о размещении объектов № 315

Пермский край
Пермский район

20.05.2019

Комитет имущественных отношений администрации Пермского муниципального района разрешает Публичному акционерному обществу «Строительно-монтажный трест № 14» (ИНН 5902183908, ОГРН 1025900513781, почтовый адрес: 614016, г. Пермь, ул. Куйбышева, 82)

размещение объекта: «тепловая сеть»

на землях государственная собственность на которые не разграничена

на срок 11 месяцев с 20.05.2019г. по 19.04.2020г.

Местоположение: Пермский край, Пермский район, Кондратовское с/п, д. Кондратово, ул. Камская.

Приложение: схема предполагаемых к использованию земель или земельных участков.

И.о. председателя комитета
имущественных отношений администрации
Пермского муниципального района



(подпись, печать)

Ю.А. Пермякова

Схема предполагаемых к использованию земель или части земельного участка

Объект: тепловая сеть

Местоположение: край Пермский, р-н Пермский, с/п Кондратовское, д. Кондратовское, ул. Культуры




Площадь земель или части земельного участка, кв. м: 17

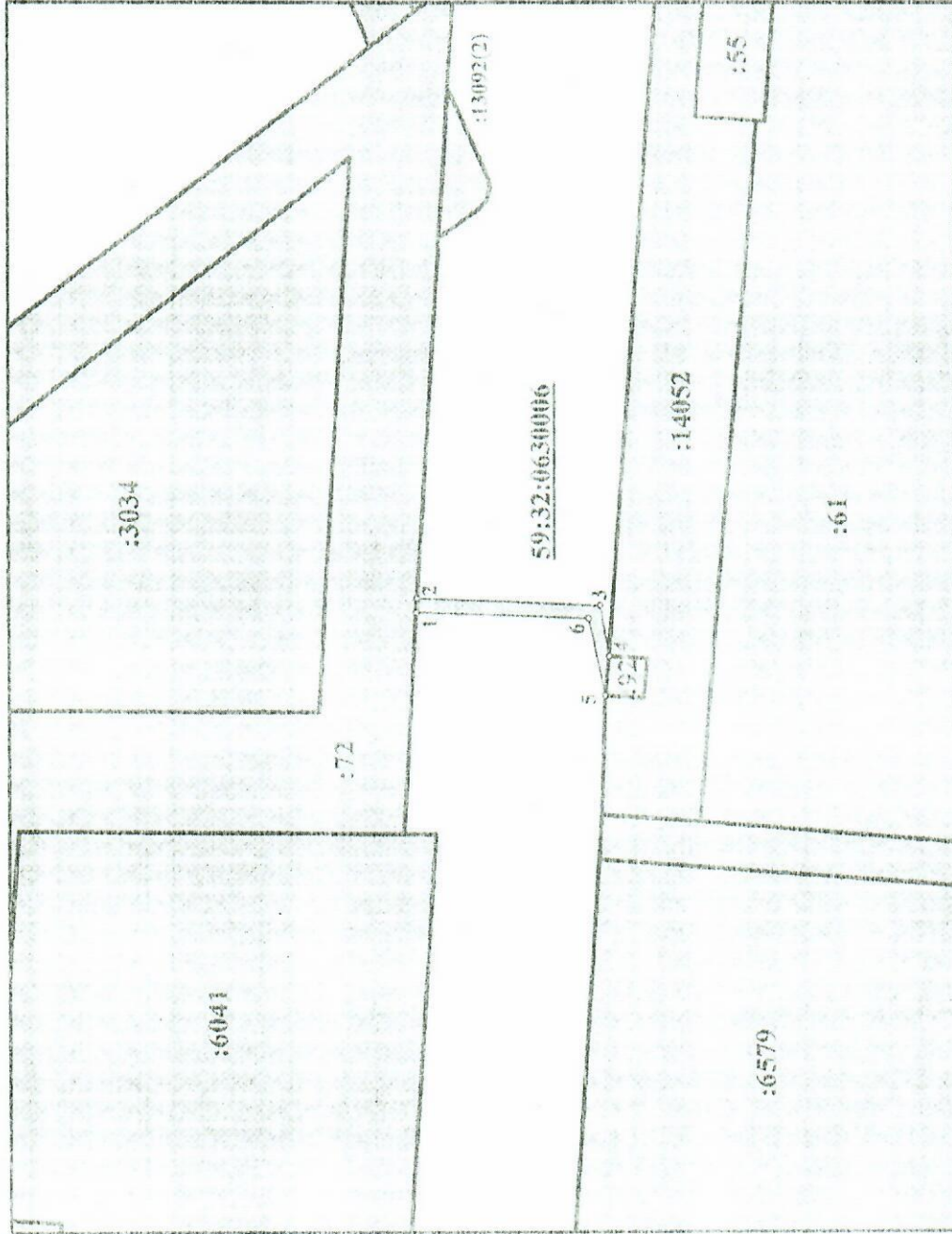
Категория земель: Земли населённых пунктов

Вид разрешенного использования: -

№	Каталог координат, м	
	X	Y
1	514049.28	2223935.20
2	514049.22	2223936.19
3	514035.70	2223935.71
4	514035.05	2223932.08
5	514035.33	2223929.25
6	514036.53	2223934.74

Описание границ смежных землепользователей	
От 1 точки до 2 точки	59:32:0630006:72
От 2 точки до 4 точки	Земли Кондратовского с/п
От 4 точки до 5 точки	59:32:0630006:92
От 5 точки до 1 точки	Земли Кондратовского с/п

Условные обозначения:	
	предполагаемый к использованию земельный участок
	граница кадастрового квартала
	граница земельных участков



М 1:500



Заявитель: *И.В. Кондратовский* *Тех. 14, в шаре*
Кондратовский И.В. по адресу ул. С.О. 197