



**КОМИТЕТ ИМУЩЕСТВЕННЫХ ОТНОШЕНИЙ
АДМИНИСТРАЦИИ ПЕРМСКОГО МУНИЦИПАЛЬНОГО РАЙОНА**

РЕШЕНИЕ

о размещении объектов № 306

Пермский край
Пермский район

15.05.2019

Комитет имущественных отношений администрации Пермского муниципального района разрешает Акционерному обществу «Газпром газораспределение Пермь» (ИНН 5902183841, ОГРН 1025900512670, почтовый адрес: 614000, г. Пермь, ул. Петропавловская, 43)

размещение объекта: «газопровод давлением до 0,6 Мпа, для размещения которого не требуется разрешение на строительство»

на землях государственная собственность на которые не разграничена

на срок 1 год с 15.05.2019 г. по 14.05.2020г.

Местоположение: Пермский край, Пермский район, Кукуштанское с/п, с. Курашим, ул. Кирова, к дому №55.

Приложение: схема предполагаемых к использованию земель или земельных участков.

И.о. председателя комитета
имущественных отношений администрации
Пермского муниципального района



(подпись, печать)

Ю.А. Пермякова

Схема предполагаемых к использованию земель или части земельного участка

Объект: газопровод давлением до 0,6 Мпа включительно, для размещения которого не требуется разрешения на строительство

Местоположение: расположенных по адресу: Пермский край, Пермский район, с. Курашим, ул. Кирова, к. дому №55

Площадь земель или части земельного участка, кв.м.: 928

Категория земель: земли населенных пунктов

Вид разрешенного использования: -
Описание границ смежных землепользователей:

От точки 1 до точки н1 - земельные участки

с кадастровыми номерами 59:32:0860001:229, 59:32:0860001:2895

От точки н1 до точки н2 - земли общего пользования

От точки н2 до точки 2 - земельный участок с кадастровым номером 59:32:0860001:239





От точки 2 до точки 3 - земельный участок с кадастровым номером 59:32:0860001:238

От точки 3 до точки н3 - земельный участок с кадастровым номером 59:32:0860001:227

От точки н3 до точки н7 - земельный участок с кадастровым номером 59:32:0860001:3106

От точки н7 до точки 1 - земли общего пользования

Условные обозначения:

-  - предполагаемый участок земель, на которых планируется размещение объекта
-  :229 - границы и номер земельного участка, сведения о которых внесены в ГКН
-  :2700 - границы и номер объекта капитального строительства, сведения о которых внесены в ГКН
-  - граница кадастрового квартала

 59.32.2.1121

:ЗУ1

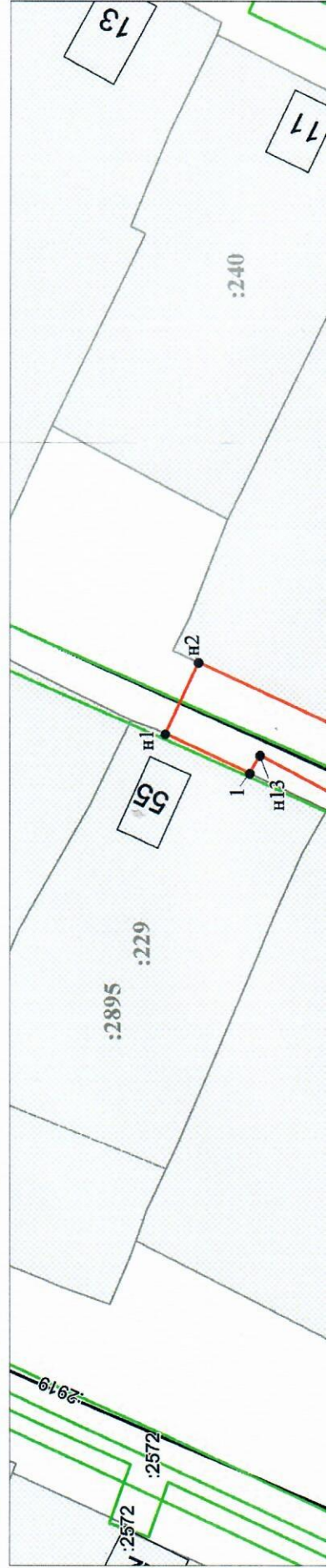
н1

59:32:0860001

Каталог координат, м

№ точки границы	X	Y
1	478662.01	2253951.06
н1	478672.23	2253955.82
н2	478668.23	2253964.45
2	478644.30	2253953.29
3	478619.82	2253940.68
4	478595.69	2253928.39
5	478593.46	2253933.05
н3	478592.96	2253934.76
н4	478591.62	2253934.70
н5	478585.14	2253931.84
н6	478574.41	2253927.14
н7	478566.73	2253924.32
н8	478564.21	2253929.15
н9	478560.51	2253927.72
н10	478565.38	2253916.67
н11	478579.28	2253922.10
н12	478597.48	2253922.53
н13	478624.10	2253933.80
н14	478660.77	2253953.19
1	478662.01	2253951.06

- зоны с особыми условиями использования территории, сведения о которых внесены в ГКН
- обозначение запрашиваемого земельного участка
- характерная точка границ земель или части земельного участка
- номер кадастрового квартала





Масштаб 1:700

Заявитель: _____ / Офишкина И.В.

(подпись, расшифровка подписи)

МП

(для юридических лиц

и индивидуальных предпринимателей)