



**КОМИТЕТ ИМУЩЕСТВЕННЫХ ОТНОШЕНИЙ  
АДМИНИСТРАЦИИ ПЕРМСКОГО МУНИЦИПАЛЬНОГО РАЙОНА**

**РЕШЕНИЕ**

о размещении объектов № 293

Пермский край  
Пермский район

13.05.2019

Комитет имущественных отношений администрации Пермского муниципального района разрешает Акционерному обществу «Газпром газораспределение Пермь» (ИНН 5902183841, ОГРН 1025900512670, почтовый адрес: 614000, г. Пермь, ул. Петропавловская, 43)

размещение объекта: «газопровод давлением до 0,6 Мпа, для размещения которого не требуется разрешение на строительство»

на землях государственная собственность на которые не разграничена

на срок 1 год с 13.05.2019 г. по 12.05.2020г.

Местоположение: Пермский край, Пермский район, Кукуштанское с/п, с. Курашим, ул. Юбилейная, к дому №23, кв.2.

Приложение: схема предполагаемых к использованию земель или земельных участков.

И.о. председателя комитета  
имущественных отношений администрации  
Пермского муниципального района

Ю.А. Пермякова



(подпись печать)

## Схема предполагаемых к использованию земель или части земельного участка

Объект: Газопровод давлением до 0,6 Мпа, для размещения которого не требуется разрешения на строительство

Местоположение: расположенных по адресу: Пермский край, Пермский район,  
с. Курашим, ул. Юбилейная, к дому №23, кв. 2

Каталог координат, м

Площадь земель или части земельного участка, кв.м.: 211

Категория земель: земли населенных пунктов

Вид разрешенного использования: -

Описание границ смежных землепользователей:

От точки н1 до точки 1 - земельный участок с кадастровым номером 59:32:0860001:503

От точки 1 до точки 2 - земли общего пользования


От точки 2 до точки 3 - земельный участок с кадастровым номером 59:32:0860001:514

От точки 3 до точки н3 - земельный участок с кадастровым номером 59:32:0860001:515


От точки н3 до точки н1 - земли общего пользования

№ точки границы	X	Y
н1	477737.56	2253267.05
1	477739.50	2253275.48
н2	477740.23	2253278.70
2	477723.09	2253282.38
3	477721.72	2253277.14
н3	477719.91	2253271.04
н1	477737.56	2253267.05


### Условные обозначения:



- предполагаемый участок земель, на которых планируется размещение объекта




- границы и номер земельного участка, сведения о которых внесены в ГКН



- границы и номер объекта капитального строительства, сведения о которых внесены в ГКН



- граница кадастрового квартала



- зоны с особыми условиями использования территории, сведения о которых внесены в ГКН

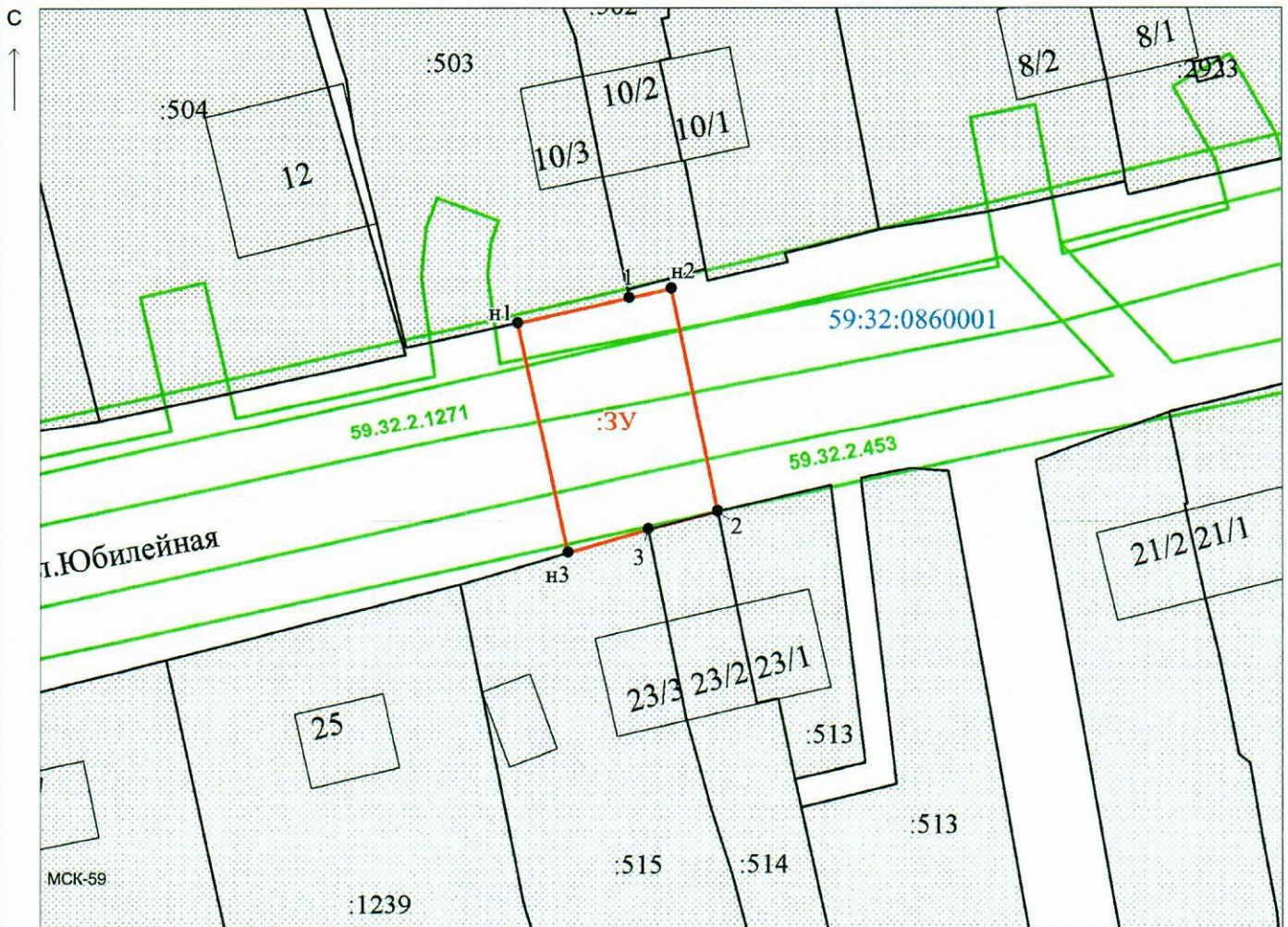


- обозначение запрашиваемого земельного участка



- характерная точка границ земель или части земельного участка

59:32:0860001 - номер кадастрового квартала



Заявитель: МПУ / Захарова Е.Л.  
(для юридических лиц и индивидуальных предпринимателей) (подпись, расшифровка подписи)

Масштаб 1:500