

**Схема предполагаемых к использованию земель или части земельного участка**

Объект: Линейные сооружения канализации (в том числе ливневой) и водоотведения, для размещения которых не требуется разрешение на строительство

Местоположение: Пермский край, Пермский район, п. Красный Восход, ул. Новосельская, к участку 59:32:2000001:969

Площадь земель или части земельного участка, кв. м.: 251,24

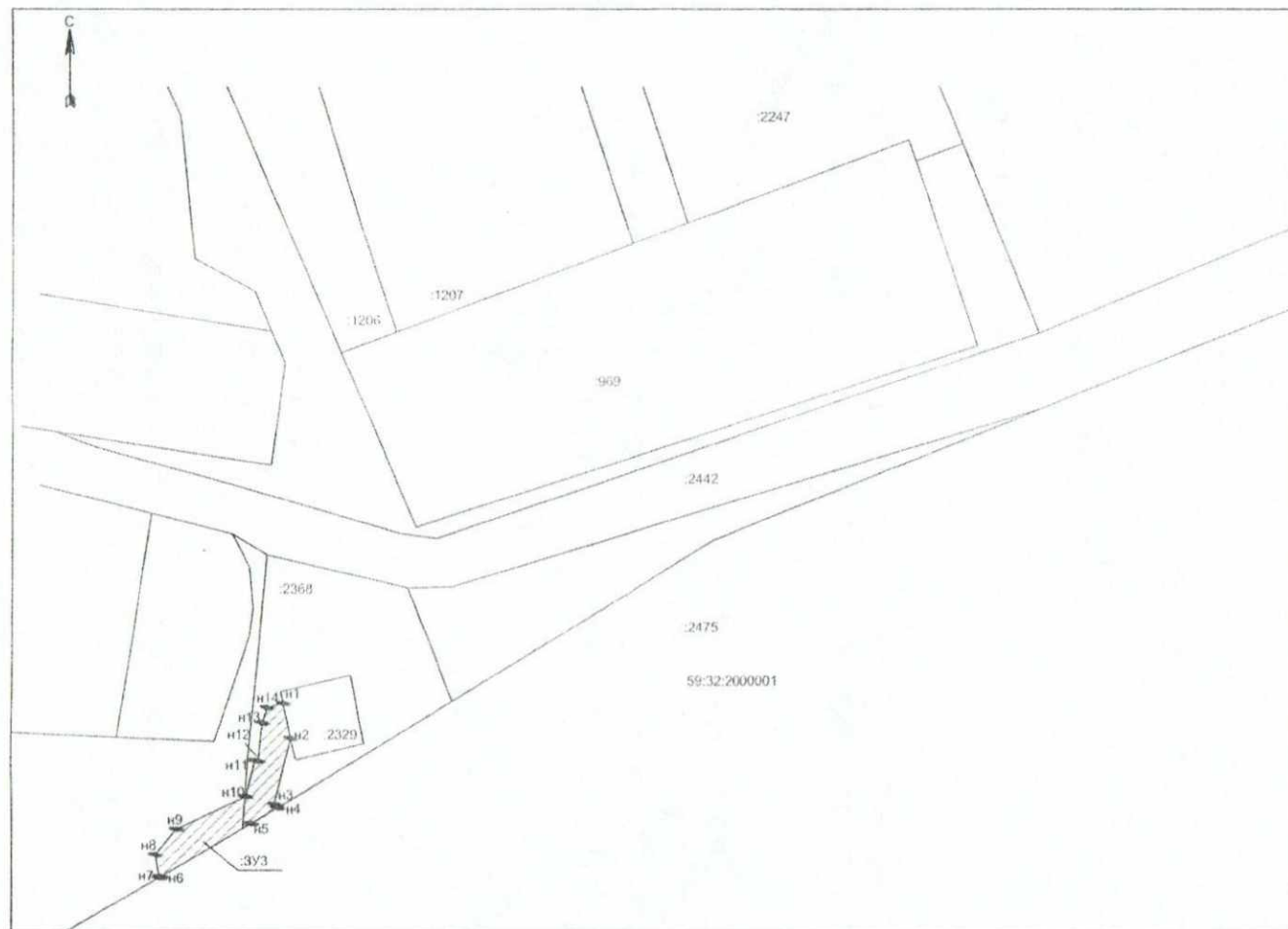
Категория земель: земли населенных пунктов

Вид разрешенного использования: -

**Описание границ смежных землепользователей:**

От точки н1 до точки н2 - земельный участок с кадастровым номером 59:32:2000001:2329.

От точки н4 до точки н7 - земельный участок с кадастровым номером 59:32:2000001:2475.









Масштаб 1:500

**Система координат - МСК 59.**

Координаты, м		
Объектные характеристики точек границ	X	Y
н1	515660,71	2201284,55
н2	515653,72	2201286,19
н3	515640,36	2201282,74
н4	515639,65	2201283,42
н5	515636,50	2201278,04
н6	515625,72	2201259,58
н7	515625,51	2201259,22
н8	515630,17	2201258,40
н9	515635,36	2201262,75
н10	515641,97	2201276,96
н11	515649,22	2201276,87
н12	515649,15	2201279,61
н13	515656,87	2201280,36
н14	515658,91	2201281,32

**Условные обозначения:**

-  - предполагаемый участок земель, на которых планируется размещение объекта
-  :1 - границы и номер земельного участка, сведения о которых внесены в ГРН
-  - охранный зона
-  - граница кадастрового квартала
-  :3УЗ - обозначение запрашиваемого земельного участка
-  н1 - характерная точка границ земель или части земельного участка

Заявитель: \_\_\_\_\_  
 МП (подпись, расшифровка подписи)  
 (для юридических лиц и индивидуальных предпринимателей)

59:32:2000001 - номер кадастрового квартала



**КОМИТЕТ ИМУЩЕСТВЕННЫХ ОТНОШЕНИЙ  
АДМИНИСТРАЦИИ ПЕРМСКОГО МУНИЦИПАЛЬНОГО РАЙОНА**

**РЕШЕНИЕ**  
о размещении объектов № 352

Пермский край  
Пермский район

31.05.2019

Комитет имущественных отношений администрации Пермского муниципального района разрешает Куртеевой Марине Николаевне (паспорт 57 13 № 113479 выдан 28.03.2014 ОУФМС России по Пермскому краю в Пермском районе, почтовый адрес: 614524, Пермский край, Пермский район, с. Усть-Качка, ул. Победы, д. 42, кв. 40)

размещение объекта «Линейные сооружения канализации (в том числе ливневой) и водоотведения, для размещения которых не требуется разрешение на строительство»

на землях государственная собственность на которые не разграничена

на срок 11 месяцев с 31.05.2019 г. по 30.04.2020 г.

Местоположение: Пермский край, Пермский район, п. Красный Восход, ул. Новосельская, к участку 59:32:2000001:969.

Приложение: схема предполагаемых к использованию земель или части земельного участка.

Председатель комитета имущественных  
отношений администрации Пермского  
муниципального района

(подпись, печать)

Г.В. Мюресов

