



**КОМИТЕТ ИМУЩЕСТВЕННЫХ ОТНОШЕНИЙ
АДМИНИСТРАЦИИ ПЕРМСКОГО МУНИЦИПАЛЬНОГО РАЙОНА**

РЕШЕНИЕ

о размещении объектов № 349

Пермский край
Пермский район

30.05.2019

Комитет имущественных отношений администрации Пермского муниципального района разрешает Открытому акционерному обществу «Межрегиональная распределительная сетевая компания Урала» (ИНН 6671163413, ОГРН 1056604000970, почтовый адрес: 614016, г. Пермь, ул. Инженерная, 17)

размещение объекта «Строительство ВЛ 10 кВ общей протяженностью 1,45 км; ВЛ 10 кВ с ПРВТ-10 кВ ориентировочной протяженностью 0,5 км. Реконструкция КВЛ 10 кВ Кичаново ПС 35/10 кВ Култаево для электроснабжения производственной базы по адресу: 614520, Пермский край, Пермский район, с. Култаево (4500046589)»

на землях государственная собственность на которые не разграничена

на срок бессрочно

Местоположение: Пермский край, Пермский район, с. Култаево, ул. Шоссейная

Приложение: схема предполагаемых к использованию земель или части земельного участка.

Председатель комитета
имущественных отношений
администрации Пермского
муниципального района

Г.В. Мюресов

(подпись, печать)



Объект: "Строительство ВЛ 10 кВ общей ориентировочной протяженностью 1,45 км; ВЛ 10 кВ с П
Култаево для электроснабжения производственной базы по адресу: 614520, Пермский край, Пермск

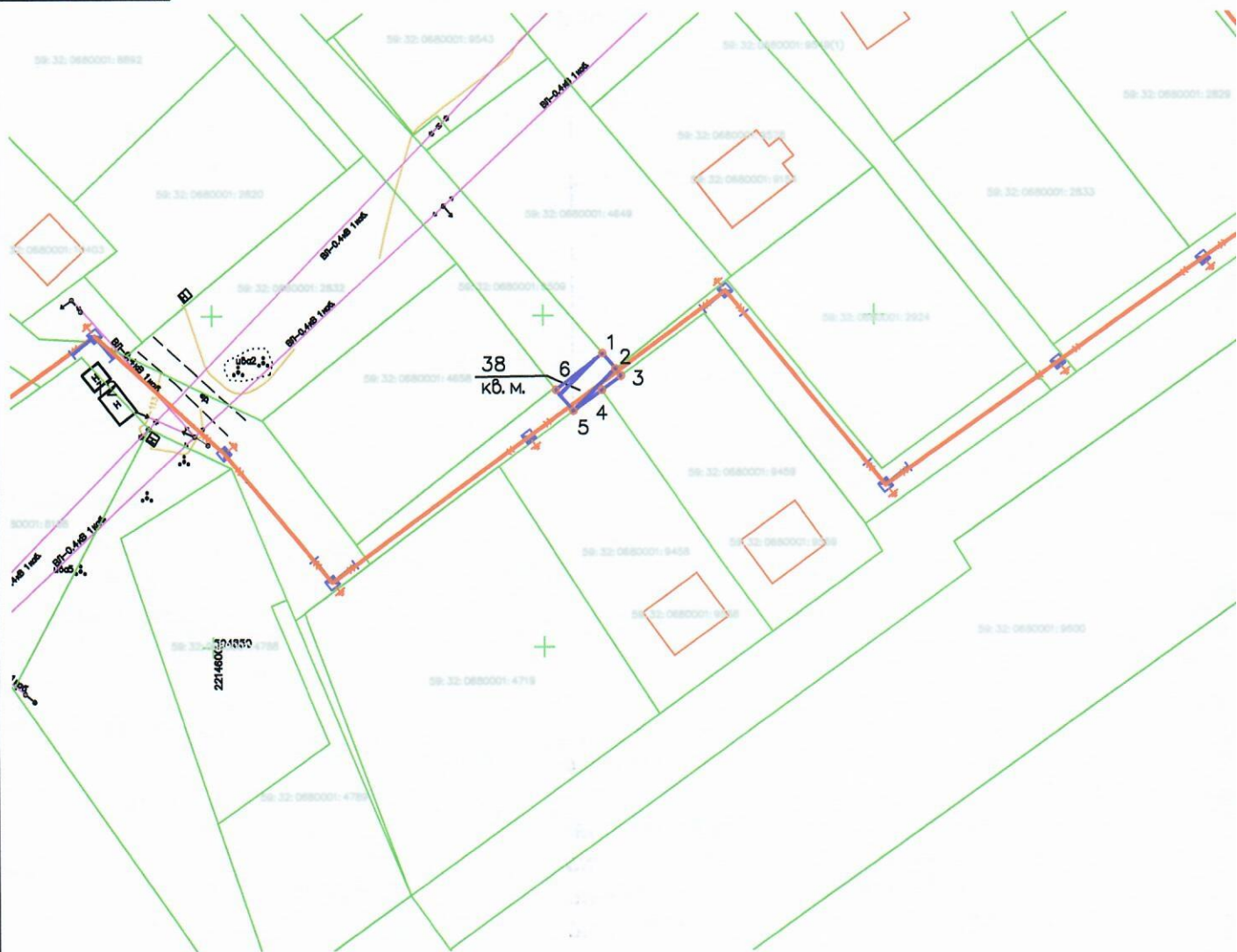
Местоположение: Пермский край, Пермский район, с. Култаево, ул. Шосейная.

Площадь земель или части земельного участка 38 кв.м.

Категория земель: Земли населенных пунктов




Вид разрешенного использования: -

Цель использования: под объекты инженерного оборудования Электроснабжения (Строительство
протяженностью 0,5 км. Реконструкция КВЛ 10 кВ Кичаново ПС 35/10 кВ Култаево для эле
(4500046589))



Масштаб 1:1000

Условные обозначения:

:3У1	- условный номер земельного участка
	- вновь образованная часть границы, сведения о которой достаточны для определения ее местоположения
	- существующая часть границы, имеющиеся в ГКН сведения о которой достаточны для определения ее местоположения
:204	- номер земельного участка в кадастровом квартале
59:32:4620002	- номер кадастрового квартала
	- граница кадастрового квартала

