



**КОМИТЕТ ИМУЩЕСТВЕННЫХ ОТНОШЕНИЙ
АДМИНИСТРАЦИИ ПЕРМСКОГО МУНИЦИПАЛЬНОГО РАЙОНА**

РЕШЕНИЕ

о размещении объектов № 345

Пермский край
Пермский район

30.05.2019

Комитет имущественных отношений администрации Пермского муниципального района разрешает Открытому акционерному обществу «Межрегиональная распределительная сетевая компания Урала» (ИНН 6671163413, ОГРН 1056604000970, почтовый адрес: 614016, г. Пермь, ул. Инженерная, 17)

размещение объекта «Строительство ВЛ 10 кВ общей протяженностью 1,45 км; ВЛ 10 кВ с ПРВТ-10 кВ ориентировочной протяженностью 0,5 км. Реконструкция КВЛ 10 кВ Кичаново ПС 35/10 кВ Култаево для электроснабжения производственной базы по адресу: 614520, Пермский край, Пермский район, с. Култаево (4500046589)»

на землях государственная собственность на которые не разграничена

на срок бессрочно


Местоположение: Пермский край, Пермский район, с. Култаево

Приложение: схема предполагаемых к использованию земель или части земельного участка.

Председатель комитета
имущественных отношений
администрации Пермского
муниципального района

Г.В. Мюресов

(подпись, печать)



Объект: "Строительство ВЛ 10 кВ общей ориентировочной протяженностью 1,45 км; ВЛ 10 кВ с ПР Култаево для электроснабжения производственной базы по адресу: 614520, Пермский край, Пермский район, с. Култаево.
Местоположение: Пермский край, Пермский район, с. Култаево.
Площадь земель или части земельного участка 899 кв.м., в том числе :ЗУ1(1) - 20 кв.м., :ЗУ1(2) - 879 кв.м.
Категория земель: Земли населенных пунктов
Вид разрешенного использования: -
Цель использования: под объекты инженерного оборудования Электроснабжения (Строительство ВЛ 10 кВ протяженностью 0,5 км. Реконструкция КВЛ 10 кВ Кичаново ПС 35/10 кВ Култаево для электроснабжения (4500046589))






Масштаб 1:2000

Описание границ

от точки 1 до точки 2
от точки 2 до точки 3
от точки 4 до точки 5
от точки 5 до точки 6

Условные обозначения:

:ЗУ1	- условный номер земельного участка
	- вновь образованная часть границы, сведения о которой достаточны для определения ее местоположения
	- существующая часть границы, имеющиеся в ГКН сведения о которой достаточны для определения ее местоположения
:204	- номер земельного участка в кадастровом квартале
59:32:4620002	- номер кадастрового квартала
	- граница кадастрового квартала

**ых к использованию земель
емельного участка**

*Примечание к
реферату от
30.05.2019 № 345*

**ВЛ-10 кВ ориентировочной протяженностью 0,5 км. Реконструкция КВЛ 10 кВ Кичаново ПС 35/10 кВ
ий район, с.Култаево (4500046589)"**

КВ.М.

**ВЛ 10 кВ общей ориентировочной протяженностью 1,45 км; ВЛ 10 кВ с ПРВТ-10 кВ ориентировочной
троснабжения производственной базы по адресу: 614520, Пермский край, Пермский район, с.Култаево**

Каталог координат в системе МСК-59:

: 3У1(1)		
№ точки	X	Y
1	504900,19	2214582,41
2	504894,05	2214587,10
3	504896,18	2214582,65
4	504896,48	2214577,19
: 3У1(2)		
5	504891,85	2214570,59
6	504889,44	2214574,09
7	504872,39	2214549,94
8	504841,51	2214531,31
9	504771,11	2214436,50

: 3У1(1)		
№ точки	X	Y
10	504743,97	2214457,52
11	504739,10	2214452,66
12	504739,70	2214452,22
13	504741,65	2214450,66
14	504743,64	2214452,73
15	504771,84	2214430,96
16	504844,57	2214528,74
17	504875,45	2214547,36

смежных землепользователей:

от точки 6 до точки 7 участок КН 59:32:0680001:8108
от точки 7 до точки 8 земли общего пользования
от точки 8 до точки 10 участок КН 59:32:0680001:4804
от точки 10 до точки 11 земли общего пользования
от точки 11 до точки 13 участок КН 59:32:0680001:10376
от точки 13 до точки 5 земли общего пользования

ки 2 земли общего пользования
ки 4 участок КН 59:32:0680001:9508
ки 1 земли общего пользования
ки 6 участок КН 59:32:0680001:9508

Заявитель:

Кафедра Кооперация Э.В.

(подпись, расшифровка подписи)

МП

Верно

(для юридических лиц
и индивидуальных предпринимателей)