



**КОМИТЕТ ИМУЩЕСТВЕННЫХ ОТНОШЕНИЙ  
АДМИНИСТРАЦИИ ПЕРМСКОГО МУНИЦИПАЛЬНОГО РАЙОНА**

**РЕШЕНИЕ** 320  
о размещении объектов № \_\_\_\_\_

Пермский край  
Пермский район

20.05.2019

Комитет имущественных отношений администрации Пермского муниципального района разрешает Акционерному обществу «Газпром газораспределение Пермь» (ИНН 5902183841, ОГРН 1025900512670, почтовый адрес: 614000, г. Пермь, ул. Петропавловская, 43)

размещение объекта «газопровод давлением до 0,6 Мпа, для размещения которого не требуется разрешение на строительство»

на землях государственная собственность на которые не разграничена

на срок 1 год с 20.05.2019 г. по 19.05.2020 г.

Местоположение: Пермский край, Пермский район, Сылвенское с/п, п. Сылва, ул. Кирова, к дому 41-4.

Приложение: схема предполагаемых к использованию земель или части земельного участка.

И.о. председателя комитета  
имущественных отношений администрации  
Пермского муниципального района



(подпись, печать)

Ю.А. Пермякова

## Схема предполагаемых к использованию земель или части земельного участка

Объект: Газопровод давлением до 0,6 Мпа, для размещения которого не требуется разрешения на строительство

Местоположение: расположенных по адресу: Пермский край, Пермский район, пос.Сылва, ул.Кирова, к дому 41-4

Площадь земель или части земельного участка, кв.м.: 35

Категория земель: земли населенных пунктов

Вид разрешенного использования: -


Описание границ смежных землепользователей:

От точки н1 до точки н1 - земли общего пользования

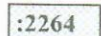
Каталог координат, м

№ точки границы	X	Y
н1	520128.04	2263017.44
н2	520129.66	2263021.10
н3	520123.81	2263023.68
н4	520123.70	2263023.80
н5	520119.08	2263022.93
н6	520121.43	2263020.36
н1	520128.04	2263017.44


**Условные обозначения:**



- предполагаемый участок земель, на которых планируется размещение объекта



- границы и номер земельного участка, сведения о которых внесены в ГКН



- границы и номер объекта капитального строительства, сведения о которых внесены в ГКН



- граница кадастрового квартала



- зоны с особыми условиями использования территории, сведения о которых внесены в ГКН

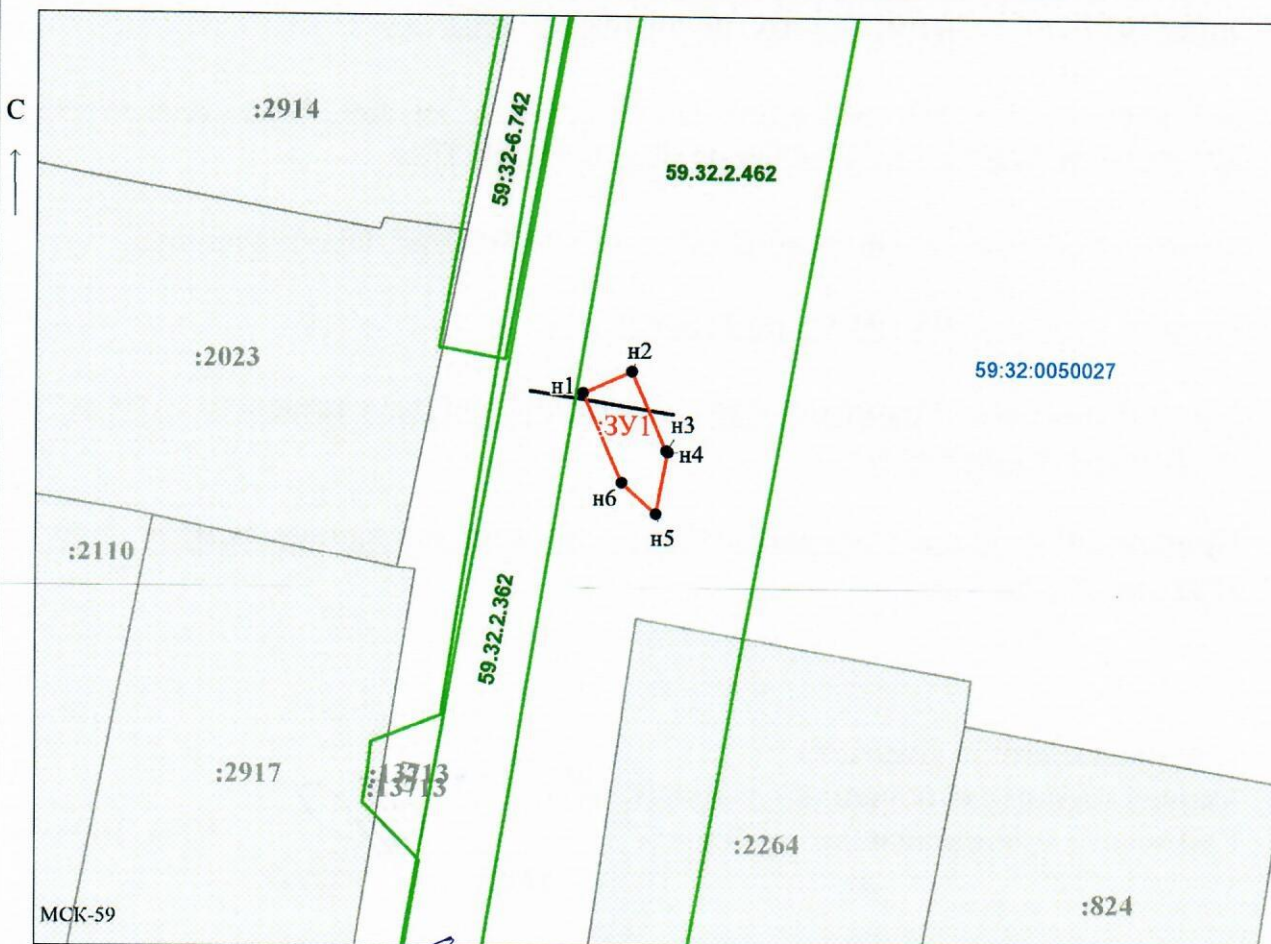


- обозначение запрашиваемого земельного участка



- характерная точка границ земель или части земельного участка

59:32:0050027 - номер кадастрового квартала



Заявитель: \_\_\_\_\_ / Офишкина И.В.  
 МП (подпись, расшифровка подписи)

(для юридических лиц и индивидуальных предпринимателей)