



**КОМИТЕТ ИМУЩЕСТВЕННЫХ ОТНОШЕНИЙ
АДМИНИСТРАЦИИ ПЕРМСКОГО МУНИЦИПАЛЬНОГО РАЙОНА**

РЕШЕНИЕ

о размещении объектов № 297

Пермский край
Пермский район

13.05.2019

Комитет имущественных отношений администрации Пермского муниципального района разрешает Акционерному обществу «Газпром газораспределение Пермь» (ИНН 5902183841, ОГРН 1025900512670, почтовый адрес: 614000, г. Пермь, ул. Петропавловская, 43)

размещение объекта «газопровод давлением до 0,6 Мпа, для размещения которого не требуется разрешение на строительство»

на землях государственная собственность на которые не разграничена

на срок 1 год с 13.05.2019 г. по 12.05.2020 г.

Местоположение: Пермский край, Пермский район, Юговское с/п, п. Юг, ул. Свободная, у дома 50

Приложение: схема предполагаемых к использованию земель или части земельного участка.

И. о. председателя комитета
имущественных отношений
администрации Пермского
муниципального района

(подпись, печать)



Ю.А. Пермякова

Схема предполагаемых к использованию земель или части земельного участка

Объект: Газопровод давлением до 0,6 Мпа, для размещения которого не требуется разрешения на строительство по адресу: Пермский край, Пермский район, п. Юг, ул. 8 марта, к дому 11 (дополнительный участок)

Местоположение: Пермский край, р-н Пермский, Юговское с/п. п. Юг, ул. Свободная, у дома 50

Площадь земель или части земельного участка, кв.м.: 39

Категория земель: земли населенных пунктов


Вид разрешенного использования: -

Описание границ смежных землепользователей:
 От точки н1 до точки н2 - земельный участок с кадастровым номером 59:32:4530006:273
 От точки н2 до точки н1 - земли общего пользования


Каталог координат, м

№ точки границы	X	Y
н1	485834.65	2227554.02
н2	485836.13	2227549.21
н3	485843.61	2227552.58
н4	485841.49	2227557.10
н1	485834.65	2227554.02

Условные обозначения:



- предполагаемый участок земель, на которых планируется размещение объекта



- границы и номер земельного участка, сведения о которых внесены в ГКИ



- граница кадастрового квартала

59.32.2.1328

- зоны с особыми условиями использования территории, сведения о которых внесены в ГКИ

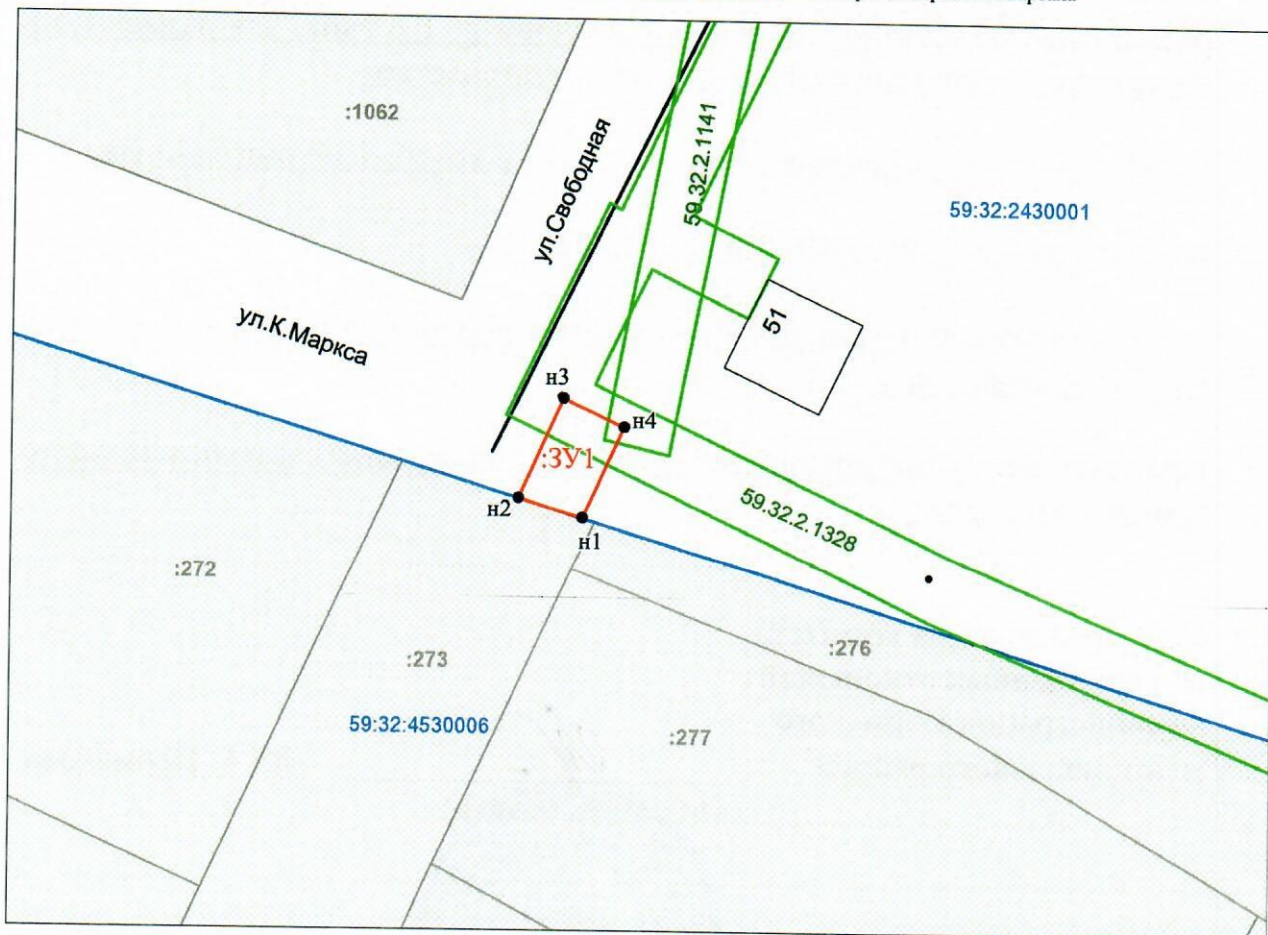
:3У1

- обозначение запрашиваемого земельного участка

н1

- характерная точка границ земель или части земельного участка

59:32:2430001 - номер кадастрового квартала



Масштаб 1:500

Заявитель: _____ / Офишкина И.В.
 МП (подпись, расшифровка подписи)

(для юридических лиц и индивидуальных предпринимателей)