



**КОМИТЕТ ИМУЩЕСТВЕННЫХ ОТНОШЕНИЙ  
АДМИНИСТРАЦИИ ПЕРМСКОГО МУНИЦИПАЛЬНОГО РАЙОНА**

**РЕШЕНИЕ**

о размещении объектов № 275

Пермский край  
Пермский район

13.05.2019

Комитет имущественных отношений администрации Пермского муниципального района разрешает Открытому акционерному обществу «Межрегиональная распределительная сетевая компания Урала» (ИНН 6671163413, ОГРН 1056604000970, почтовый адрес: 614016, г. Пермь, ул. Инженерная, 17)

размещение объекта: «Строительство КТП 10/0,4 кВ с трансформатором мощностью 63 кВА с телемеханизацией и учетом электроэнергии, строительство ВЛ 10 кВ общей ориентировочной протяженностью 0,26 км, ВЛ 0,4 кВ общей ориентировочной протяженностью 0,545 км; Реконструкция КВЛ 10 кВ Комарово ПС 110/10 кВ Дачная для электроснабжения объекта для садоводства по адресу: Пермский край, Пермский район, Двуреченское с/п, СНТ Соловьево - 2 (4500047418)»

на землях государственная собственность на которые не разграничена

на срок бессрочно.

Местоположение: край Пермский, р-н Пермский, с/п Двуреченское, около с/т «Раздолье».

Приложение: схема предполагаемых к использованию земель или земельных участков.

И.о. председателя комитета  
имущественных отношений администрации  
Пермского муниципального района

Ю.А. Пермякова



(подпись, печать)

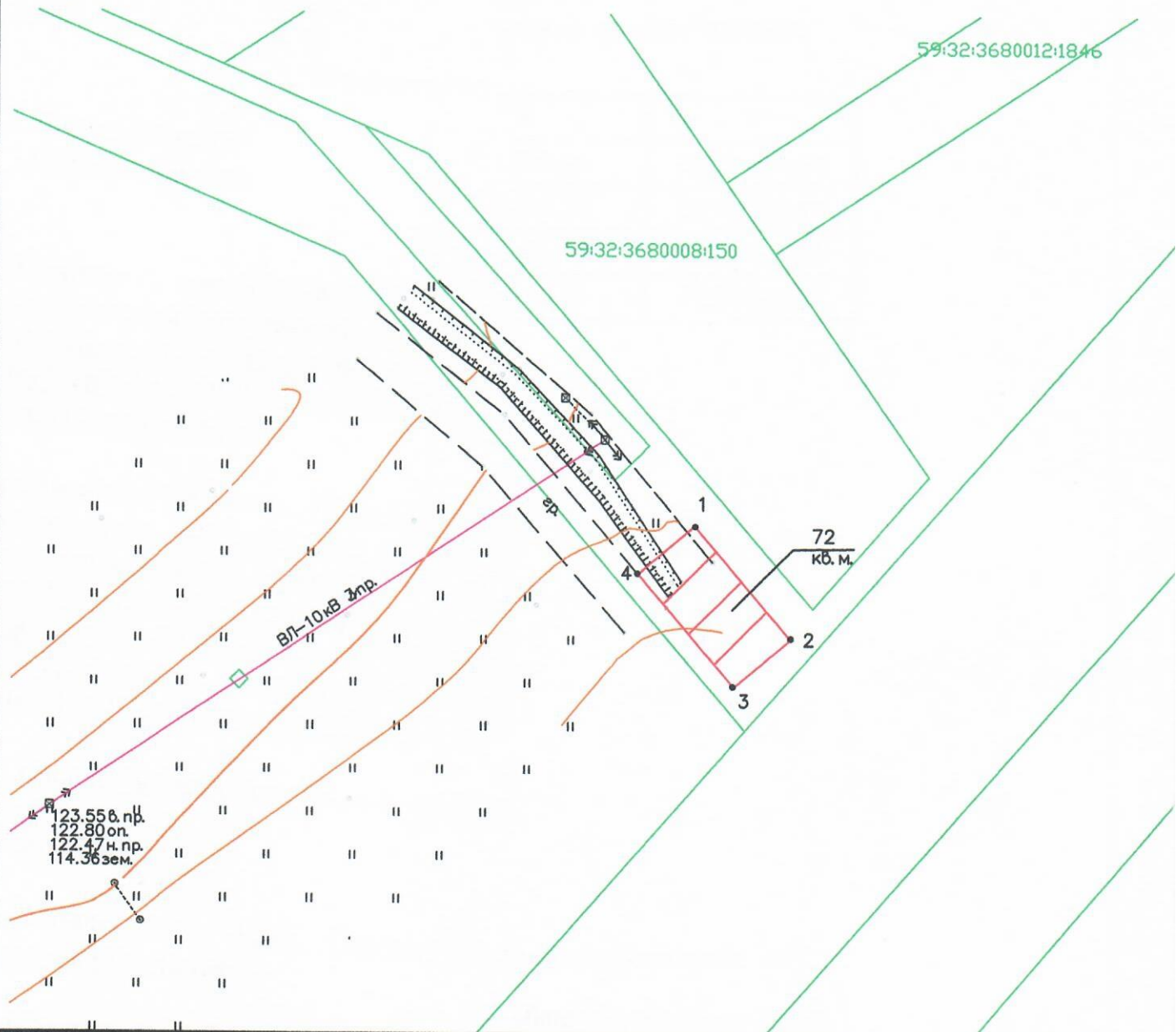
Объект: "Строительство КТП 10/0,4 кВ с трансформатором мощностью 63 кВА с телемеханизацией 0,4 кВ общей ориентировочной протяженностью 0,545 км; Реконструкция КВЛ 10 кВ Комарово ПС район, Двуреченское с/п, СНТ Соловьево-2 (4500047418)"




Местоположение: край Пермский, р-н Пермский, с/п Двуреченское, около с/т "Раздолье".

Площадь земель или части земельного участка 72 кв.м.

Категория земель: Земли сельскохозяйственного назначения

Вид разрешенного использования: -



Условные обозначения:	
:ЗУ1	- условный номер земельного участка
	- вновь образованная часть границы, сведения о которой достаточны для определения ее местоположения
	- существующая часть границы, имеющиеся в ГКН сведения о которой достаточны для определения ее местоположения
:2031	- номер земельного участка в кадастровом квартале
59:32:3680012	- номер кадастрового квартала
	- граница кадастрового квартала

