



**КОМИТЕТ ИМУЩЕСТВЕННЫХ ОТНОШЕНИЙ
АДМИНИСТРАЦИИ ПЕРМСКОГО МУНИЦИПАЛЬНОГО РАЙОНА**

РЕШЕНИЕ

о размещении объектов № 287

Пермский край
Пермский район

08.05.2019

Комитет имущественных отношений администрации Пермского муниципального района разрешает Подвинцеву Роману Владимировичу,

размещение объекта: «элементы благоустройства территории, в том числе малые архитектурные формы, за исключением некапитальных нестационарных строений и сооружений, рекламных конструкций, применяемых как составные части благоустройства территории»

на землях государственная собственность на которые не разграничена

на срок 1 год с 08.05.2019г. по 07.05.2020г.

Местоположение: Пермский край, Пермский район, Фроловское с/п, с. Фролы, ул. Сибирская.

Приложение: схема предполагаемых к использованию земель или земельных участков.

Председатель комитета
имущественных отношений администрации
Пермского муниципального района

Г.В. Мюресов

(подпись, печать)




Схема предполагаемых к использованию земель или части земельного участка

Объект: Элементы благоустройства территории, в том числе малые архитектурные формы, за исключением некапитальных нестационарных строений и сооружений, рекламных конструкций, применяемых как составные части благоустройства территории.

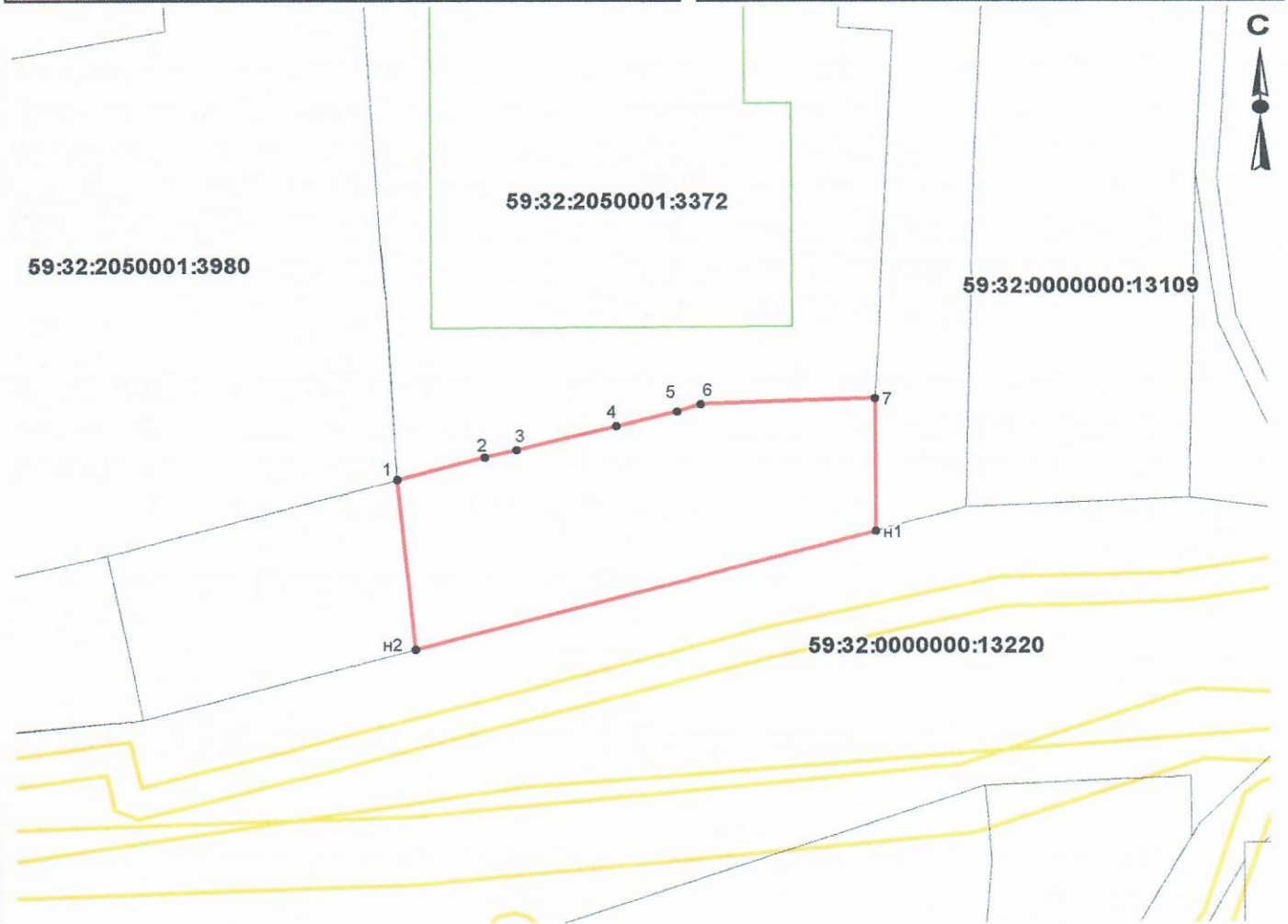
Местоположение: 614530, Российская Федерация, Пермский край, Пермский район, Фроловское с/п, с.Фролы, ул.Сибирская

Площадь земель или части земельного участка, кв.м: 375

Категория земель: Земли населенных пунктов

Вид разрешенного использования:

Каталог координат, м			5	508053.73	2233421.97
№ точки границы	X	Y	6	508054.17	2233423.64
1	508048.77	2233403.16	7	508054.62	2233435.43
2	508050.40	2233409.12	н1	508045.11	2233435.42
3	508050.93	2233411.18	н2	508036.63	2233404.25
4	508052.70	2233417.98	1	508048.77	2233403.16



Описание границ смежных землепользователей:

от точки 1 до точки 7 - земельный участок с кадастровым номером 59:32:2050001:3372
от точки н1 до точки н2 - земельный участок с кадастровым номером 59:32:0000000:13220
от точки 7 до точки н1, от точки н2 до точки 1 - Земли МО Фроловское с/п

Условные обозначения:

	Существующая часть границы, имеющиеся в ГКН сведения о которой достаточны для определения её местоположения
	Объекты капитального строительства
	Границы зон с особыми условиями использования территории
	Границы земельного участка под объект предполагаемого для использования
	Граница кадастрового квартала
59:32:1020001:3188	Номер учтенного земельного участка
59:32:1020001	Номер кадастрового квартала

Масштаб 1:500

Заявитель: Подвинцев Р.В.

Приложение к решению
№ 287 от 08.05.2019

Схема предполагаемых к использованию земель или части земельного участка

Объект: Элементы благоустройства территории, в том числе малые архитектурные формы, за исключением некапитальных нестационарных строений и сооружений, рекламных конструкций, применяемых как составные части благоустройства территории.

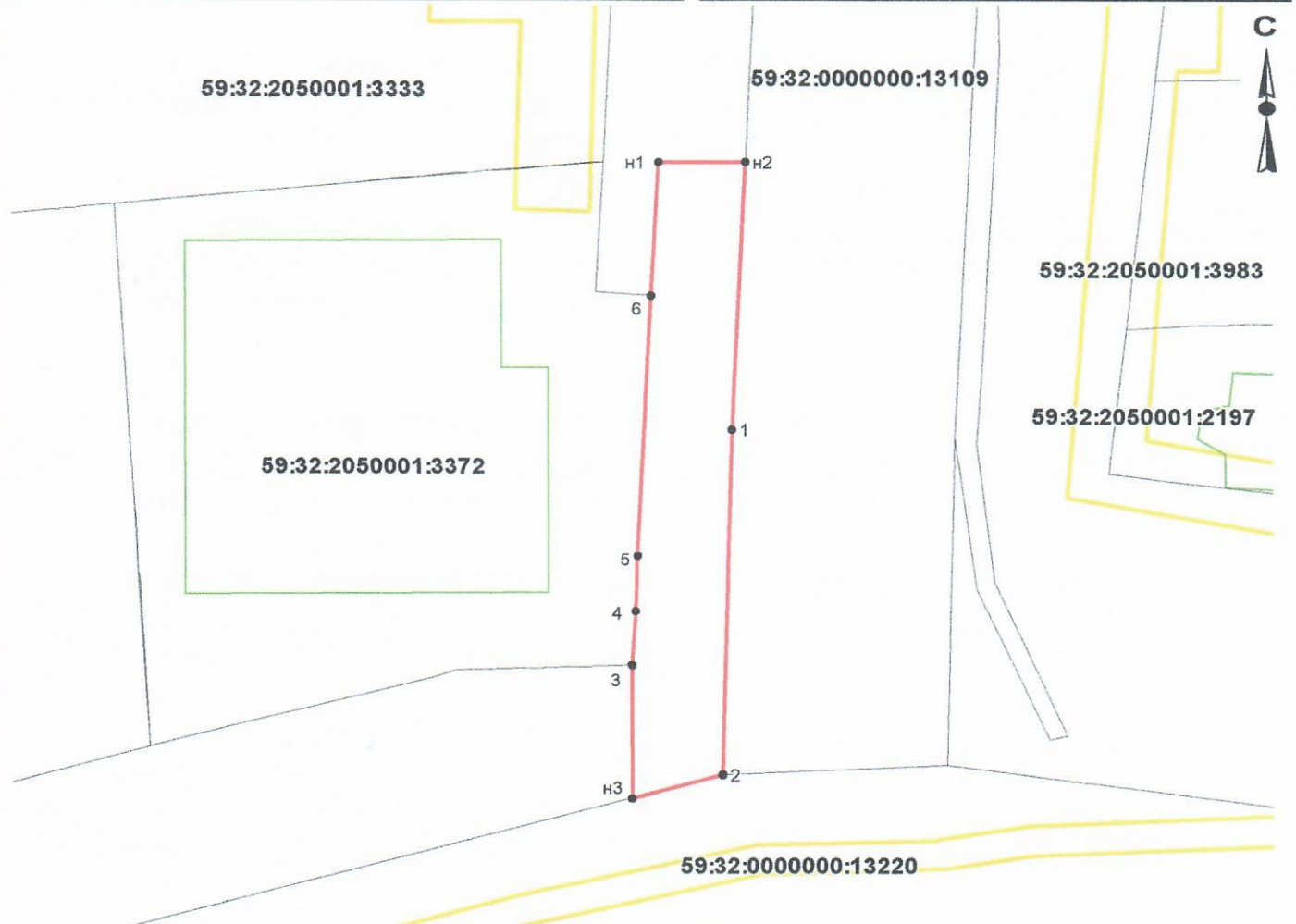
Местоположение: 614530, Российская Федерация, Пермский край, Пермский район, Фроловское с/п, с.Фролы, ул.Сибирская

Площадь земель или части земельного участка, кв.м: 265

Категория земель: Земли населенных пунктов

Вид разрешенного использования:

Каталог координат, м			н3	508045.11	2233435.42
№ точки границы	X	Y	3	508054.62	2233435.43
н1	508090.42	2233437.24	4	508058.44	2233435.62
н2	508090.47	2233443.06	5	508062.43	2233435.82
1	508071.42	2233442.09	6	508080.90	2233436.76
2	508046.76	2233441.49	н1	508090.42	2233437.24



Описание границ смежных землепользователей:

- от точки н2 до точки 2 - земельный участок с кадастровым номером 59:32:0000000:13109
- от точки 2 до точки н3 - земельный участок с кадастровым номером 59:32:0000000:13220
- от точки 3 до точки 6 - земельный участок с кадастровым номером 59:32:2050001:3372
- от точки н3 до точки 3, от точки 6 до точки н2 - Земли МО Фроловское с/п

Условные обозначения:

	Существующая часть границы, имеющиеся в ГКН сведения о которой достаточны для определения её местоположения
	Объекты капитального строительства
	Границы зон с особыми условиями использования территории
	Границы земельного участка под объект предполагаемого для использования
	Граница кадастрового квартала
59:32:1020001:3188	Номер учтенного земельного участка
59:32:1020001	Номер кадастрового квартала

Масштаб 1:500

Заявитель: Подвинцев Р.В.