



**КОМИТЕТ ИМУЩЕСТВЕННЫХ ОТНОШЕНИЙ
АДМИНИСТРАЦИИ ПЕРМСКОГО МУНИЦИПАЛЬНОГО РАЙОНА**

РЕШЕНИЕ

о размещении объектов № 257

Пермский край
Пермский район

24.04.2019

Комитет имущественных отношений администрации Пермского муниципального района разрешает Открытому акционерному обществу «Межрегиональная распределительная сетевая компания Урала» (ИНН 6671163413, ОГРН 1056604000970, почтовый адрес: 614016, г. Пермь, ул. Инженерная, 17)

размещение объекта: «Строительство КТП-250/10/0,4 кВ с трансформатором мощностью 16 кВА с телемеханизацией и учетом электроэнергии, ЛЭП 10 кВ протяженностью 0,5 км, ВЛ 0,4 кВ общей протяженностью -0,15 км для электроснабжения объекта для ведения личного подсобного хозяйства по адресу: Пермский край, Пермский район, п. Кукуштан, ул. Леонова, дом №20 (4500046308)».

на землях государственная собственность на которые не разграничена.

на срок бессрочно.

Местоположение: Пермский край, Пермский район, Кукуштанское с/п, п. Кукуштан.

Приложение: схема предполагаемых к использованию земель или земельных участков.

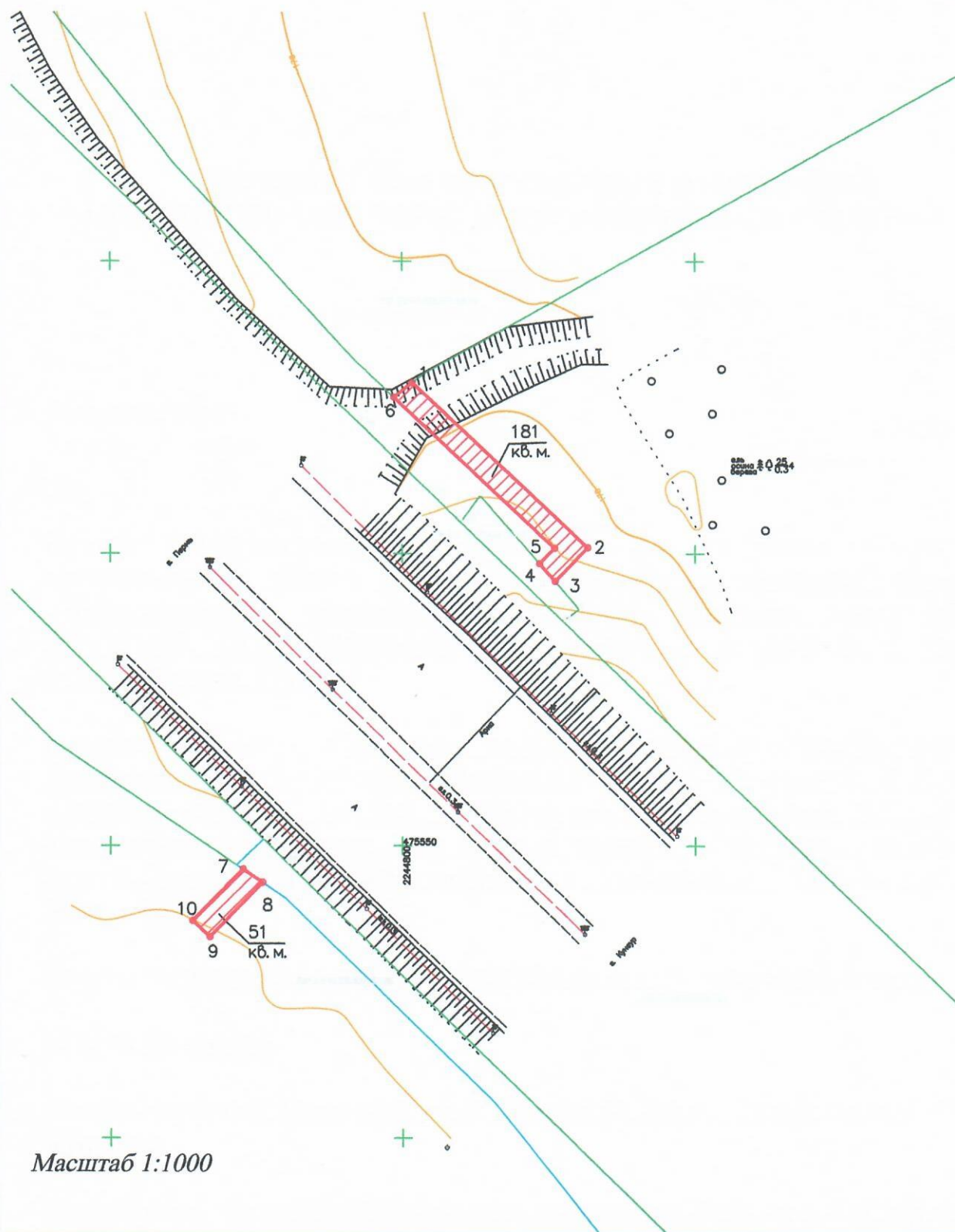
Председатель комитета
имущественных отношений администрации
Пермского муниципального района

Г.В. Мюресов

(подпись, печать)



Объект:
 электроэ
 электрос
 Кукушта
 Местоп
 Площадь
 Категор
 Вид разр
 Цель ис
 трансфо
 0,5 км, Е
 хозяйств



Условные обозначения:




:ЗУ1	- условный номер земельного участка
	- вновь образованная часть границы, сведения о которой достаточны для определения ее местоположения
	- существующая часть границы, имеющиеся в ГКН сведения о которой достаточны для определения ее местоположения
:204	- номер земельного участка в кадастровом квартале
59:32:4620002	- номер кадастрового квартала
	- граница кадастрового квартала

Схема предполагаемых к использованию земель
или части земельного участка

Дополнение к решению № 257 от 24.04.2019

Строительство КТП-250/10/0,4 кВ с трансформатором мощностью 16 кВА с телемеханизацией и учетом энергии, ЛЭП 10 кВ протяженностью ~ 0,5 км, ВЛ 0,4 кВ общей протяженностью ~ 0,15 км для снабжения объекта для ведения личного подсобного хозяйства по адресу: Пермский край, Пермский район, п. Леонова, дом №20 (4500046308)»

Местоположение: Пермский край, Пермский район, 0,79 км южнее п. Кукуштан

Земельный участок 232 кв.м., в том числе :ЗУ1(1) - 181 кв.м., :ЗУ1(2) - 51 кв.м.

Вид земель: Земли населенных пунктов

Целевое использование: -

Целевое использование: под объекты инженерного оборудования Электроснабжения (Строительство КТП-250/10/0,4 кВ с трансформатором мощностью 16 кВА с телемеханизацией и учетом электроэнергии, ЛЭП 10 кВ протяженностью ~ 0,5 км, ВЛ 0,4 кВ общей протяженностью ~ 0,15 км для электроснабжения объекта для ведения личного подсобного хозяйства по адресу: Пермский край, Пермский район, п. Кукуштан, ул. Леонова, дом №20 (4500046308))

Каталог координат в системе МСК-59:

: ЗУ1(1)		
№ точки	X	Y
1	475629,25	2244801,73
2	475601,06	2244831,65
3	475595,29	2244826,03
4	475598,34	2244823,39
5	475600,95	2244825,93
6	475626,73	2244798,56
: ЗУ1(2)		
№ точки	X	Y
7	475545,99	2244772,64
8	475543,72	2244776,01
9	475534,38	2244766,97
10	475537,15	2244764,07

Описание границ смежных землепользователей:

от точки 1 до точки 3 земли общего пользования
от точки 3 до точки 4 участок КН 59:32:4620002:5318
от точки 4 до точки 6 земли общего пользования
от точки 6 до точки 1 участок КН 59:32:4620002:5438
от точки 7 до точки 8 участок КН 59:32:4620002:5698
от точки 8 до точки 7 земли общего пользования

Заявитель:

Колбин Е.В.

(подпись, расшифровка подписи)

МП

Верно

(для юридических лиц
и индивидуальных предпринимателей)